STRATIGRAFIA - SH 60



0.00 - 0.50	0.50	0.00 - 0.50	Terreno vegetale pedogenizzato, di colore grigio chiaro, di consistenza media.
0.50 - 1.00	0.50	0.50 - 1.00	Detrito con ciottoli abbondanti, di dimensione da centimetrica a decimetrica, in matrice sabbioso limosa, di colore da nocciola a grigio chiaro, di consistenza media, da moderatamente addensato a addensato.
1.00 - 1.50	0.50	1.00 - 1.50	Detrito con ciottoli abbondanti, di dimensione da centimetrica a decimetrica, in matrice sabbioso limosa, di colore da nocciola a grigio chiaro, di consistenza media, da moderatamente addensato a addensato.
1.50 - 2.00	0.50	1.50 - 2.00	Detrito con ciottoli abbondanti, di colore variabile dal grigio al nocciola, di dimensione da centimetrica a decimetrica, in matrice sabbioso limosa.

STRATIGRAFIA - SH 61



0.00 - 0.50	0.50	0.00 - 0.50	Terreno vegetale pedogenizzato, di colore grigio chiaro, di consistenza media.
0.50 - 1.00	0.50	0.50 - 1.00	Detrito con ciottoli abbondanti, di dimensione da centimetrica a decimetrica, in matrice sabbioso limosa, di colore da nocciola a grigio chiaro, di consistenza media, da moderatamente addensato a addensato.
1.00 - 1.50	0.50	1.00 - 1.50	Detrito con ciottoli abbondanti, di colore variabile dal grigio al nocciola, di dimensione da centimetrica a decimetrica, in matrice sabbioso limosa.
1.50 - 2.00	0.50	1.50 - 2.00	Detrito con ciottoli abbondanti, di colore variabile dal grigio al nocciola, di dimensione da centimetrica a decimetrica, in matrice sabbioso limosa.
2.00 - 2.50	0.50	2.00 - 2.50	Alternanza di strati molto grossi (spessore > 2 metri) di marna e marna argillosa, di colore grigio chiaro e grigio, da moderatamente a molto fratturata, da moderatamente a molto alterata, mediamente tenace, da moderatamente a molto addensata, da moderatamente a molto porosa, da moderatamente a molto permeabile.
2.50 - 3.00	0.50	2.50 - 3.00	Alternanza di strati molto grossi (spessore > 2 metri) di marna e marna argillosa, di colore grigio chiaro e grigio, da moderatamente a molto fratturata, da moderatamente a molto alterata, mediamente tenace, da moderatamente a molto addensata, da moderatamente a molto porosa, da moderatamente a molto permeabile.
3.00 - 3.50	0.50	3.00 - 3.50	Alternanza di strati molto grossi (spessore > 2 metri) di marna e marna argillosa, di colore grigio chiaro e grigio, da moderatamente a molto fratturata, da moderatamente a molto alterata, mediamente tenace, da moderatamente a molto addensata, da moderatamente a molto porosa, da moderatamente a molto permeabile.
3.50 - 4.00	0.50	3.50 - 4.00	Alternanza di strati molto grossi (spessore > 2 metri) di marna e marna argillosa, di colore grigio chiaro e grigio, da moderatamente a molto fratturata, da moderatamente a molto alterata, mediamente tenace, da moderatamente a molto addensata, da moderatamente a molto porosa, da moderatamente a molto permeabile.
4.00 - 4.50	0.50	4.00 - 4.50	Alternanza di strati molto grossi (spessore > 2 metri) di marna e marna argillosa, di colore grigio chiaro e grigio, da moderatamente a molto fratturata, da moderatamente a molto alterata, mediamente tenace, da moderatamente a molto addensata, da moderatamente a molto porosa, da moderatamente a molto permeabile.

STRATIGRAFIA - SH 62



0.00 - 0.50	0.50	0.00 - 0.50	Terreno vegetale pedogenizzato, di colore grigio chiaro, di consistenza media.
0.50 - 1.00	0.50	0.50 - 1.00	Detrito con ciottoli abbondanti, di dimensione da centimetrica a decimetrica, in matrice sabbioso limosa, di colore da nocciola a grigio chiaro, di consistenza media, da moderatamente addensato a addensato.
1.00 - 1.50	0.50	1.00 - 1.50	Detrito con ciottoli abbondanti, di colore variabile dal grigio al nocciola, di dimensione da centimetrica a decimetrica, in matrice sabbioso limosa.

PIANO QUOTATO - scala 1:500

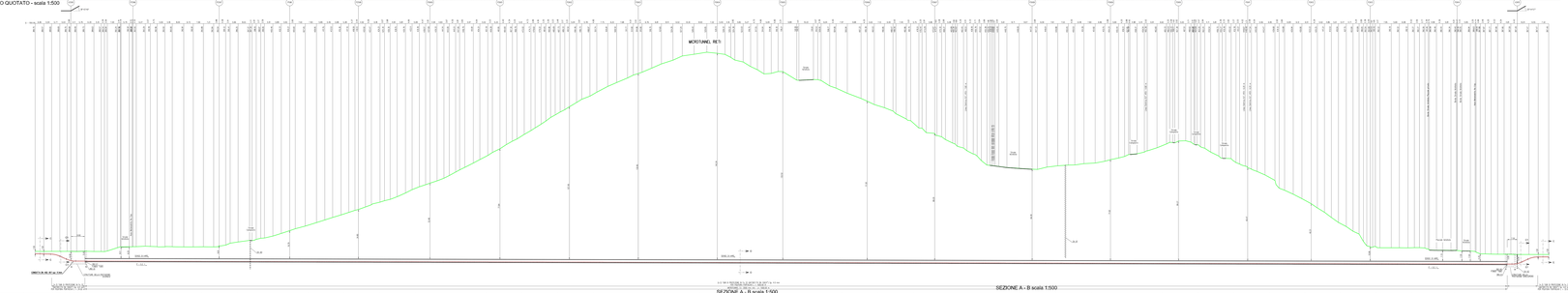
MORTUNEL RETI
DIRECTA DE RE ALCAI
ZONA DI PROTEZIONE
ZONA DI RISPETTO
ZONA DI RISPETTO
ZONA DI RISPETTO