

Il presente disegno e' di proprieta' aziendale - La Societa' tutelera' i propri diritti a termine di legge.



COROGRAFIA Scala 1:500.000

SAMA Scavi Archeologici Soc. Coop.
 Via Gasperina, 43 - 00118 ROMA
 Cell. 348.9273487 - Fax 06.94800493
 C.F./P.IVA 11468301004
 info@samascaviarcheologici.it

Dante De Dominicis

00	31.01.20	EMISSIONE	PASQUINI	PEDINI	CAPRIOTTI
INDICE	DATA	REVISIONI	ELABORATO	VERIFICATO	APPROVATO
OPERE CONNESSE su Rifacimento MET.TO CHIETI - RIETI DN 400 (16"), DP 24 bar			Dis. PG-ARC-202		
			Fg. 1 di 35		
CARTA DELLE UNITA' DI RICOGNIZIONE E DELLA VISIBILITA' DEI SUOLI			Comm. NR /19094		
			INDICE	00	
			Scala 1:10000 - 1:5000		
			Sostituisce il		
			Sostituito dal		

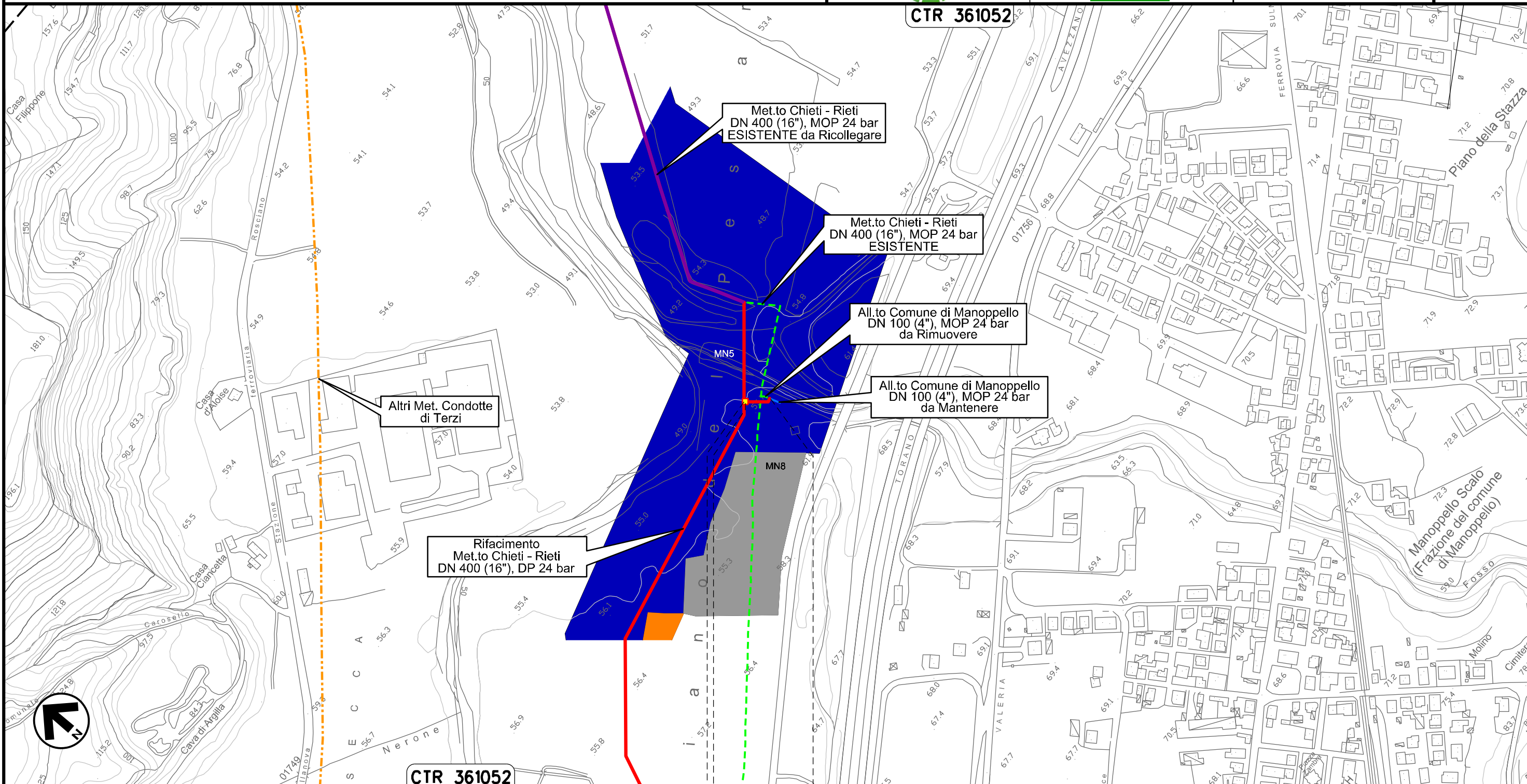
Ricollegamento Allacciamento al Comune di Manoppello
DN 100 (4"), DP 24 bar

00	31.01.20	EMISSIONE	PASQUINI	CASAGRANDE	CAPRIOTTI	Foglio 2 di 35
INDICE	DATA	R E V I S I O N I	ELABORATO	VERIFICATO	APPROVATO	Scala 1:5000
			Dis.	PG-ARC-202		
			Comm.	NR /19094		

CARTA DELLE UNITA' DI RICOGNIZIONE E DELLA VISIBILITA' DEI SUOLI



CTR 361052



Il presente disegno e' di proprieta' aziendale - La Societa' tutelera' i propri diritti a termine di legge.

0+000 0+037

MANOPPELLO
PESCARA

PIDS Loc. Manoppello Scalo
km 0+003

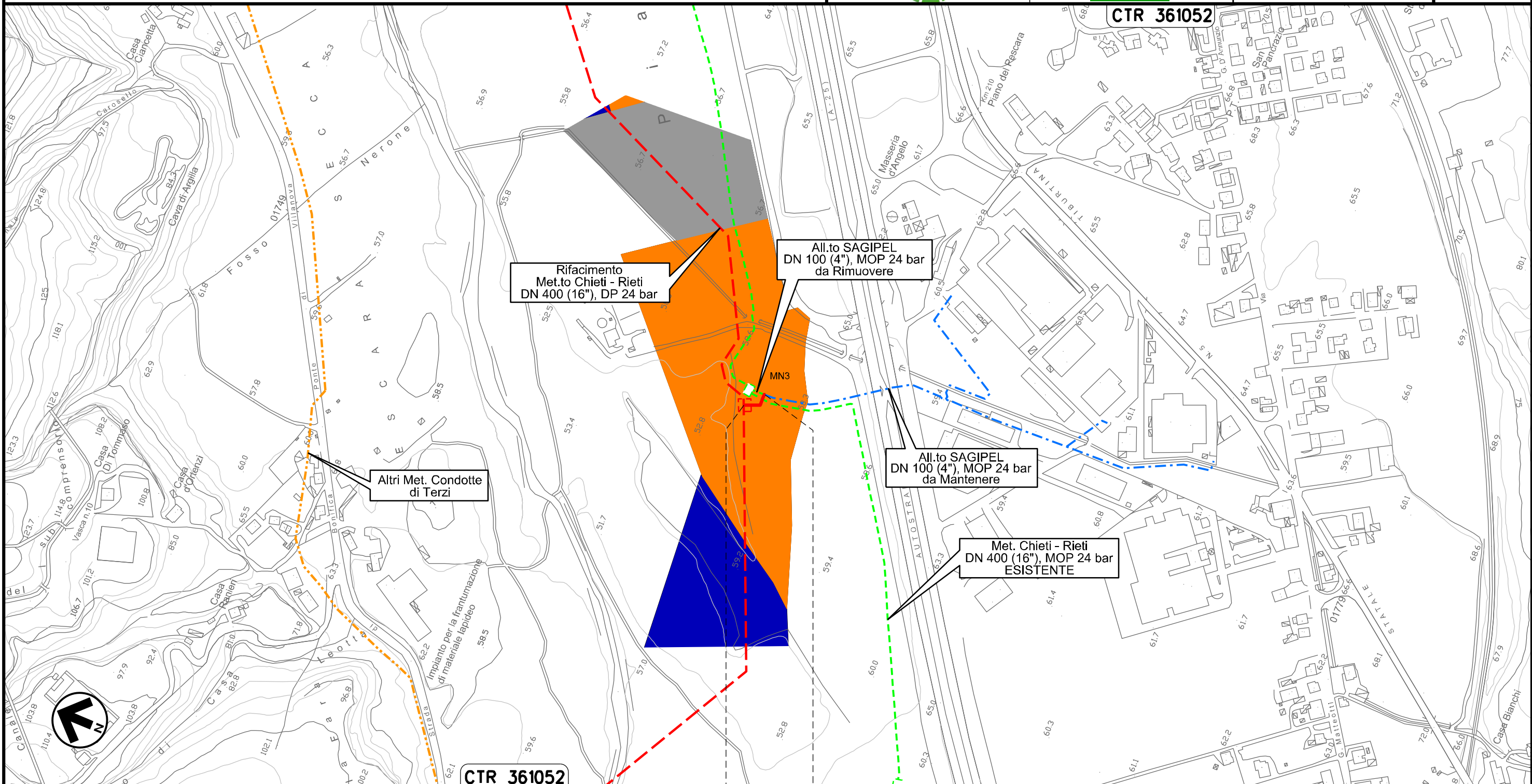
Ricollegamento Allacciamento SAGIPEL
DN 100 (4"), DP 24 bar

00	31.01.20	EMISSIONE	PASQUINI	CASAGRANDE	CAPRIOTTI	Foglio 3
INDICE	DATA	R E V I S I O N I	ELABORATO	VERIFICATO	APPROVATO	di 35
			Dis. PG-ARC-202			Scala 1:5000
			Comm. NR /19094			

CARTA DELLE UNITA' DI RICOGNIZIONE E DELLA VISIBILITA' DEI SUOLI



CTR 361052





0+000 0+037

MANOPELLO
PESCARA

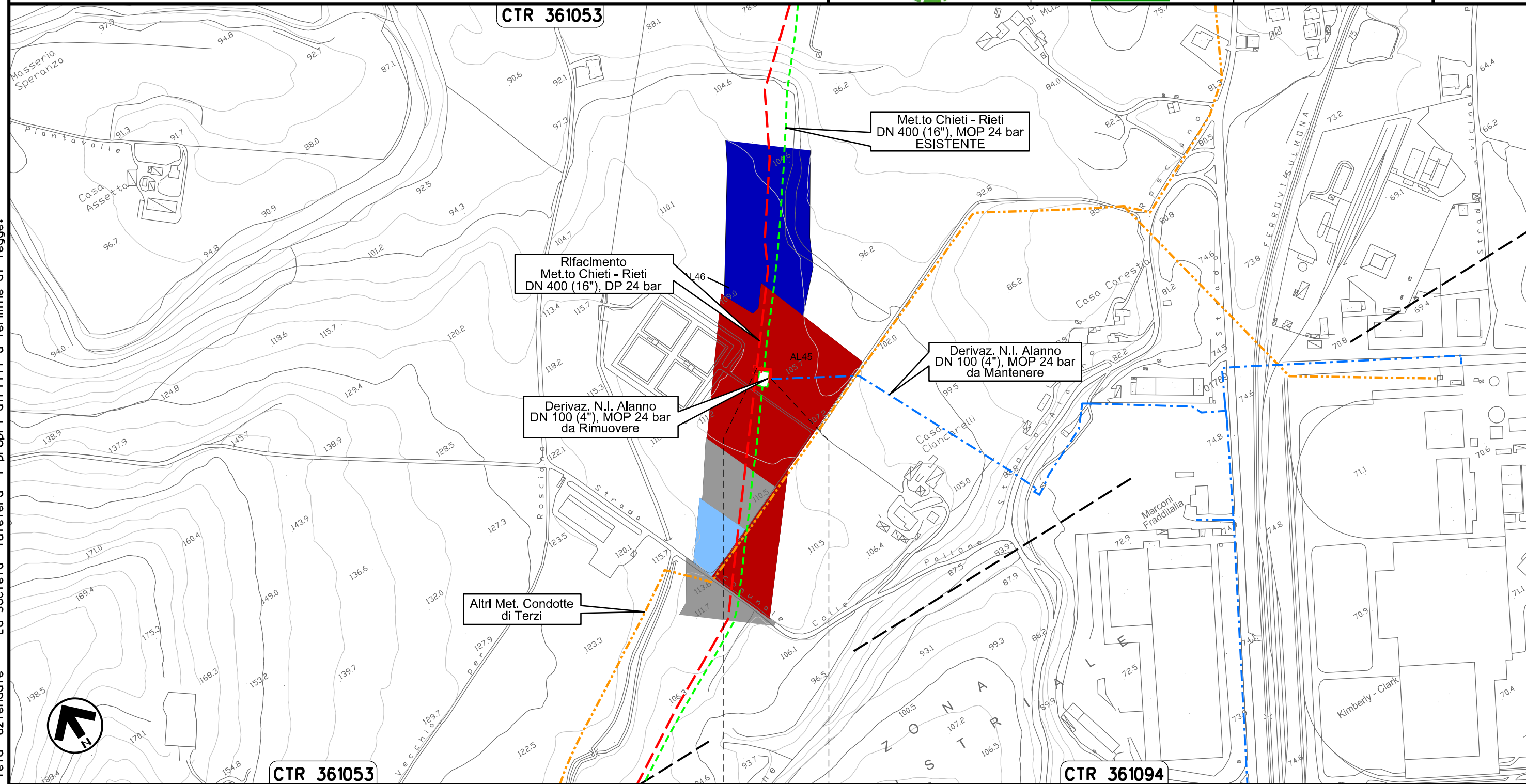
Il presente disegno e' di proprieta' aziendale - La Societa' tutelera' i propri diritti a termine di legge.

Ricollegamento Derivazione N.I. Alanno
DN 100 (4"), DP 24 bar

00	31.01.20	EMISSIONE	PASQUINI	CASAGRANDE	CAPRIOTTI	
INDICE	DATA	R E V I S I O N I		ELABORATO	VERIFICATO	APPROVATO
						
			Dis.	PG-ARC-202		
			Comm.	NR /19094		

Foglio
4
di 35
Scala
1:5000

CARTA DELLE UNITA' DI RICOGNIZIONE E DELLA VISIBILITA' DEI SUOLI



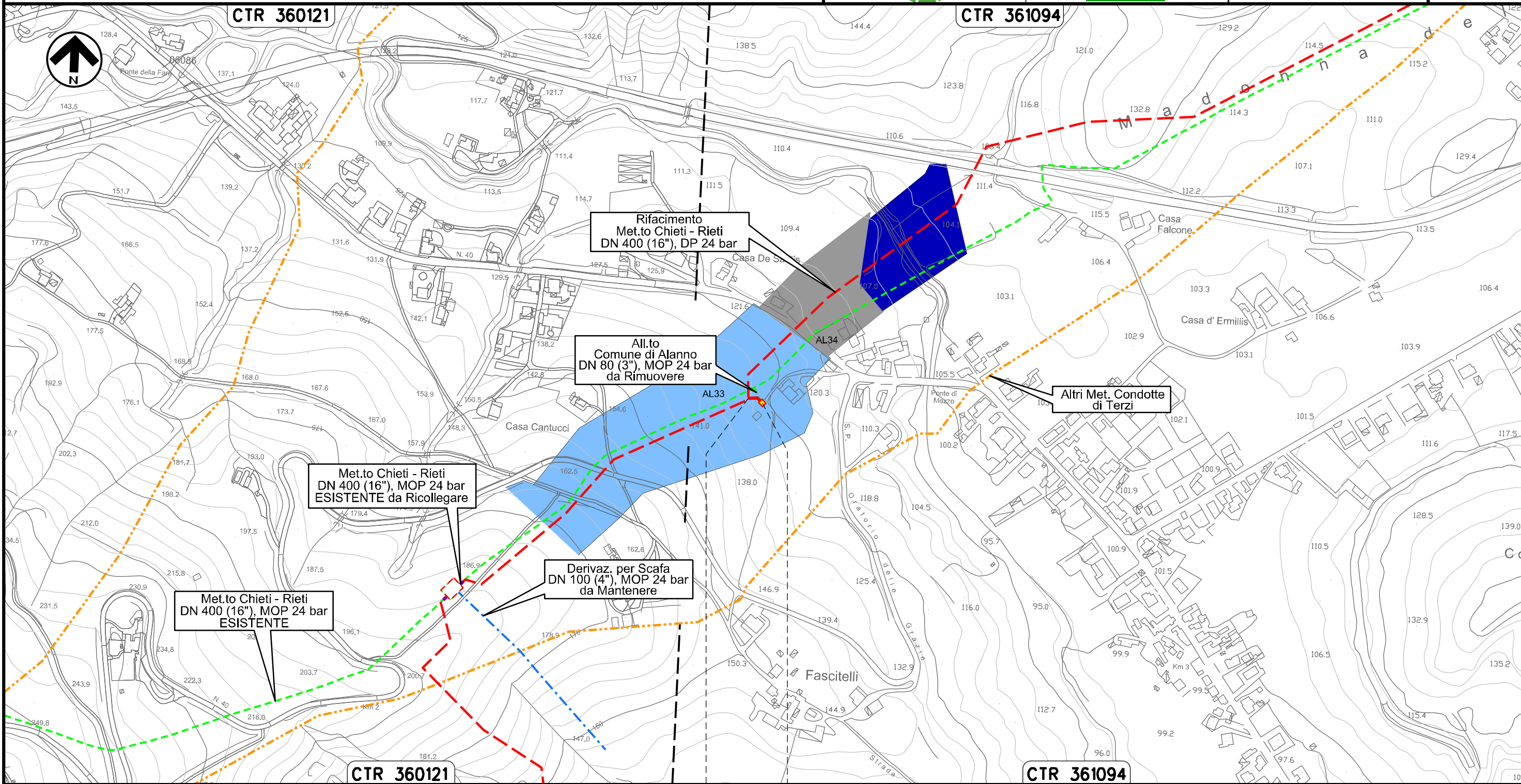
Il presente disegno e' di proprieta' aziendale - La Societa' tutelera' i propri diritti a termine di legge.

0+000 0+031	
ALANNO	
PESCARA	

Nuovo Allacciamento Comune di Alanno
DN 100 (4"), DP 24 bar

00	31.01.20	EMISSIONE	PASQUINI	CASAGRANDE	CAPRIOTTI	Foglio 5 di 35
INDICE	DATA	R E V I S I O N I	ELABORATO	VERIFICATO	APPROVATO	Scala 1:5000
			Dis. PG-ARC-202			
			Comm. NR /19094			

CARTA DELLE UNITA' DI RICOGNIZIONE E DELLA VISIBILITA' DEI SUOLI



Il presente disegno e' di proprieta' aziendale - La Societa' tutelera' i propri diritti a termine di legge.

0+000 0+020

ALANNO
PESCARA

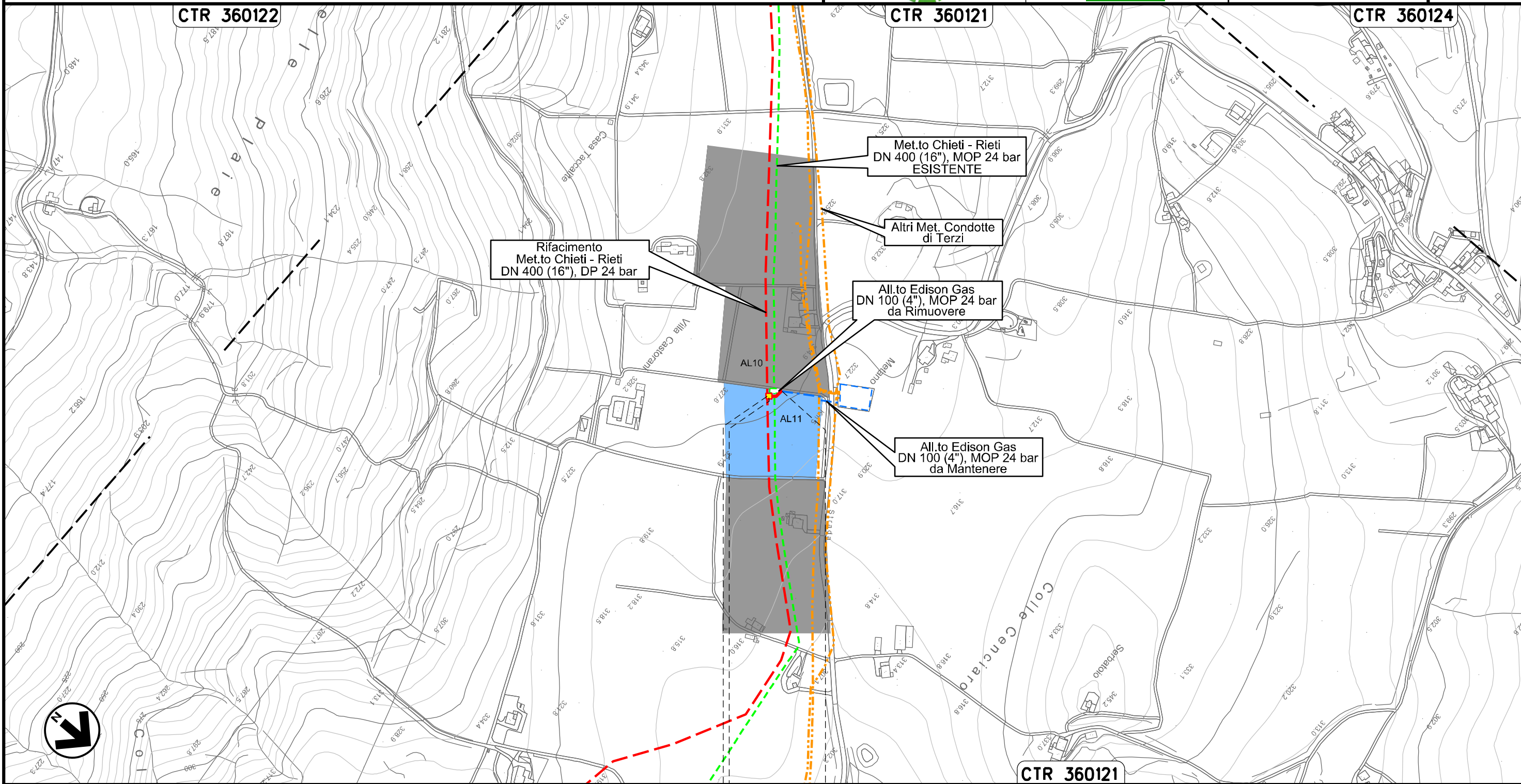
← PIDA Loc. Casa de Santis km 0+020 →

Ricollegamento Allacciamento Edison Gas
DN 100 (4"), DP 24 bar

00	31.01.20	EMISSIONE	PASQUINI	CASAGRANDE	CAPRIOTTI
INDICE	DATA	R E V I S I O N I		ELABORATO	VERIFICATO
			Dis.	PG-ARC-202	
			Comm.	NR /19094	

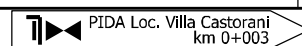
Foglio
6
di 35
Scala
1:5000

CARTA DELLE UNITA' DI RICOGNIZIONE E DELLA VISIBILITA' DEI SUOLI



0+000 0+022

ALANNO
PESCARA



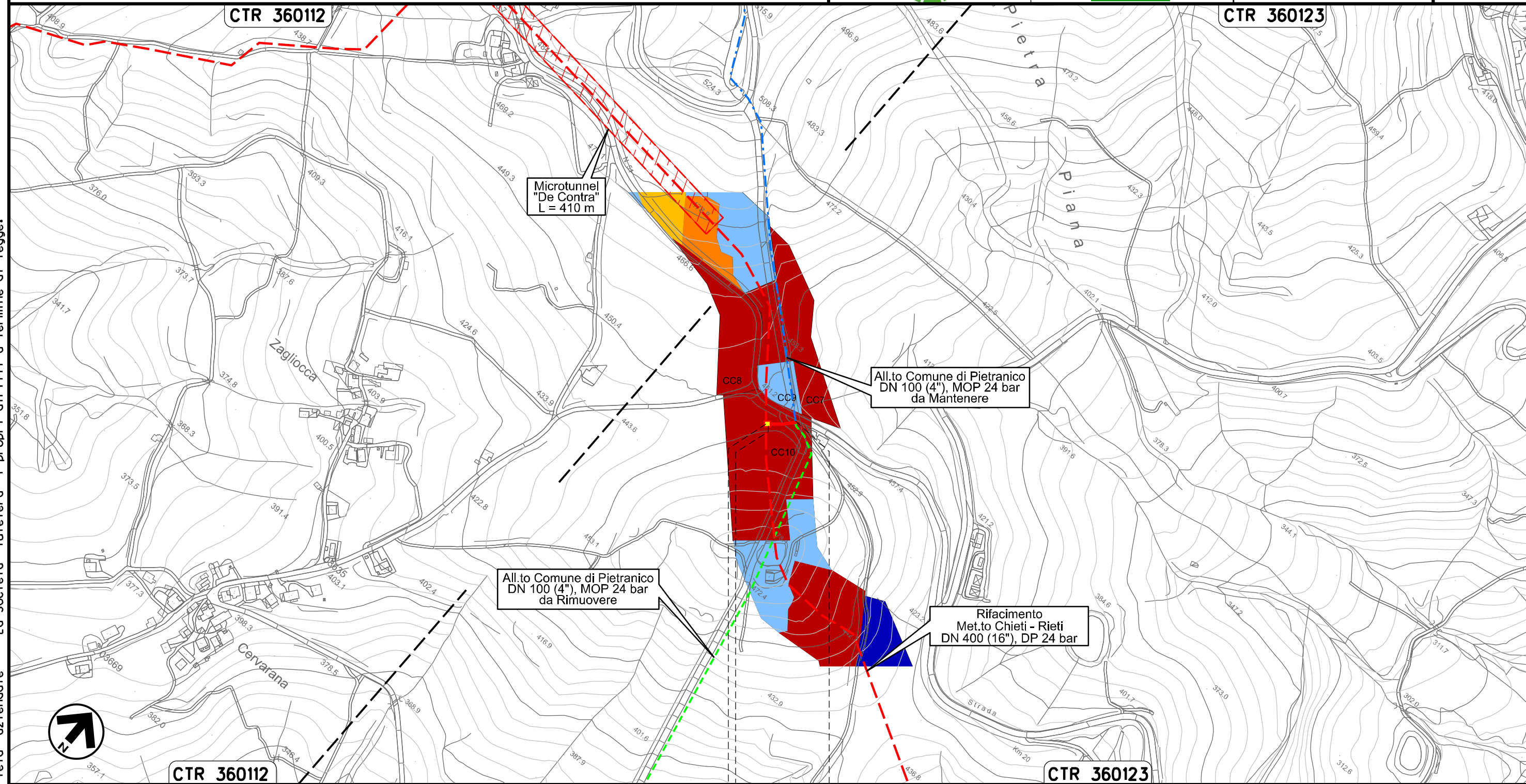
Il presente disegno e' di proprieta' aziendale - La Societa' tutelera' i propri diritti a termine di legge.

Ricollegamento Allacciamento Comune di Pietranico
DN 100 (4"), DP 24 bar

00	31.01.20	EMISSIONE	PASQUINI	CASAGRANDE	CAPRIOTTI
INDICE	DATA	R E V I S I O N I		ELABORATO	VERIFICATO
			Dis. PG-ARC-202		
			Comm. NR /19094		

Foglio
7
di 35
Scala
1:5000

CARTA DELLE UNITA' DI RICOGNIZIONE E DELLA VISIBILITA' DEI SUOLI



0+000 0+040

CASTIGLIONE
A CASAURIA
PESCARA

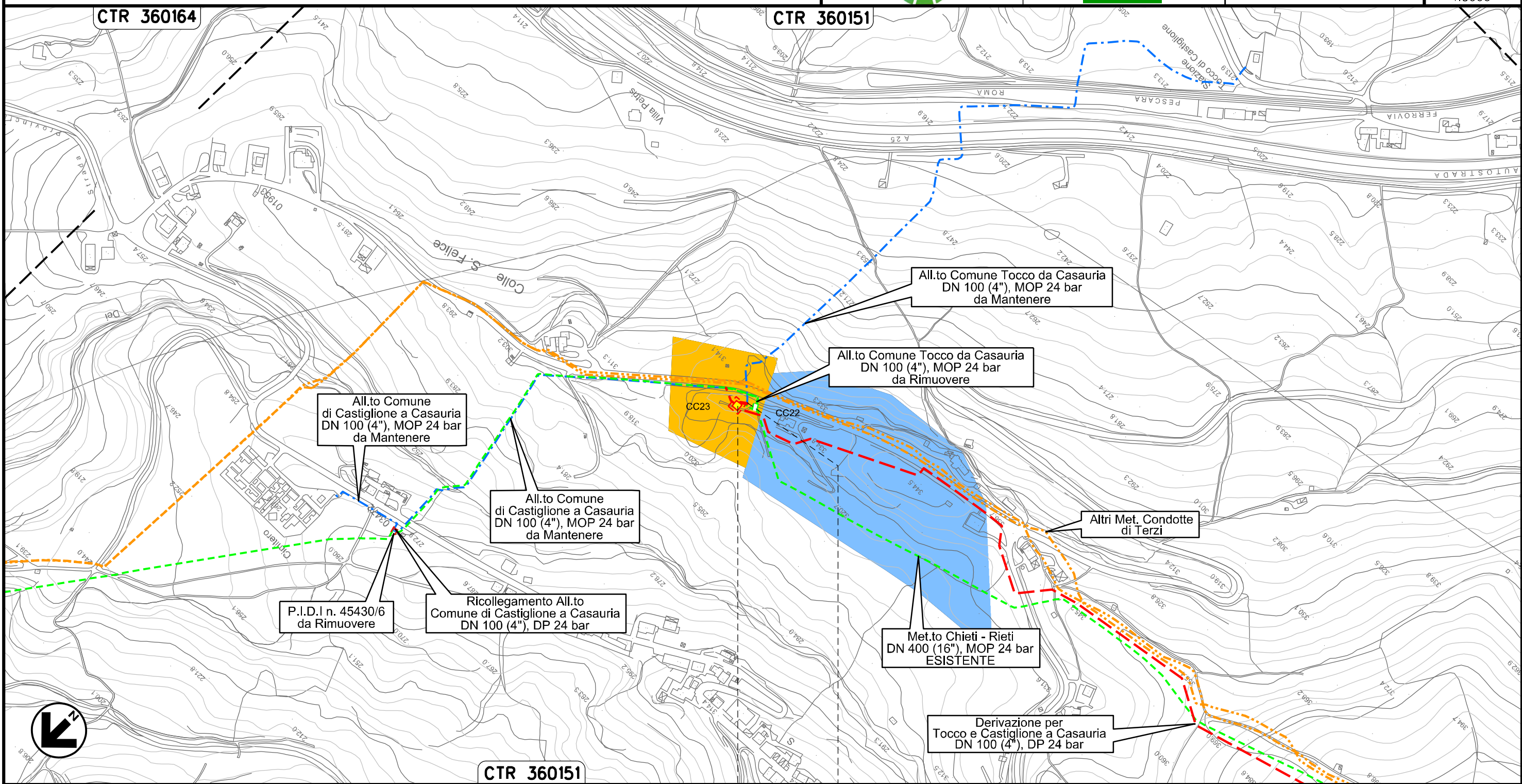
↑ PIDS Loc. De Contra
km 0+003

Il presente disegno e' di proprieta' aziendale - La Societa' tutelera' i propri diritti a termine di legge.

Ricollegamento Allacciamento Comune Tocco da Casauria
DN 100 (4"), DP 24 bar

00	31.01.20	EMISSIONE	PASQUINI	CASAGRANDE	CAPRIOTTI	Foglio 9 di 35	
INDICE	DATA	R E V I S I O N I			ELABORATO	VERIFICATO	APPROVATO
		snam		Enereco		Dis. PG-ARC-202	
						Comm. NR /19094	
						Scala 1:5000	

CARTA DELLE UNITA' DI RICOGNIZIONE E DELLA VISIBILITA' DEI SUOLI



Il presente disegno e' di proprieta' aziendale - La Societa' tutelera' i propri diritti a termine di legge.



0+000 0+016

CASTIGLIONE A
CASAURIA
PESCARA

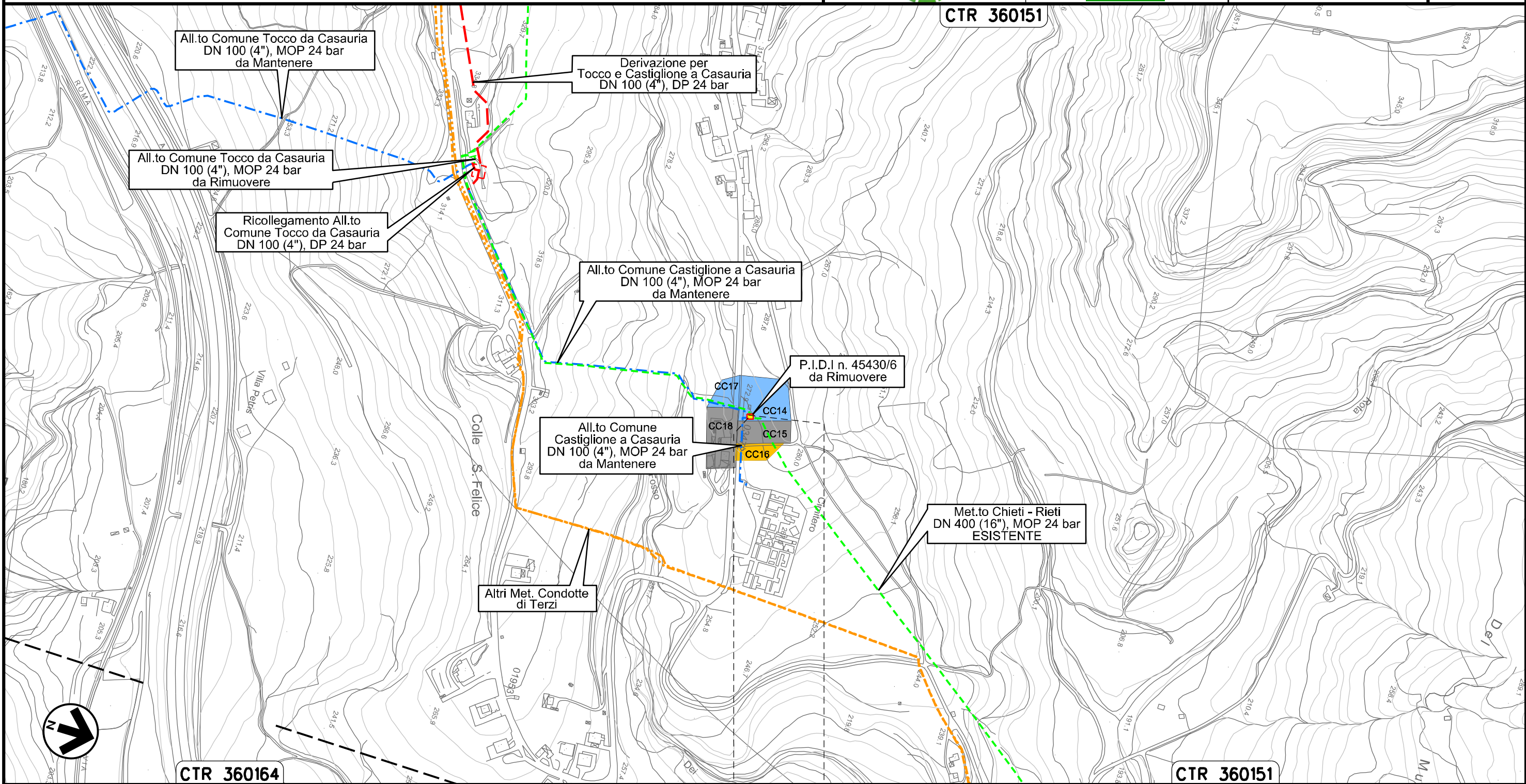
↑ PIDS Loc. Colle San Felice
km 0+000

Ricollegamento Allacciamento Comune di Castiglione a Casauria
DN 100 (4"), DP 24 bar

00	31.01.20	EMISSIONE	PASQUINI	CASAGRANDE	CAPRIOTTI	Foglio 10 di 35
INDICE	DATA	R E V I S I O N I	ELABORATO	VERIFICATO	APPROVATO	
CARTA DELLE UNITA' DI RICOGNIZIONE E DELLA VISIBILITA' DEI SUOLI			Dis. PG-ARC-202		Scala 1:5000	
			Comm. NR /19094			



CTR 360151

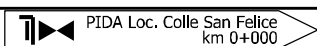


Il presente disegno e' di proprieta' aziendale, tutelera' i propri diritti a termine di legge.



0+000 0+005

CASTIGLIONE
A CASAURIA
PESCARA

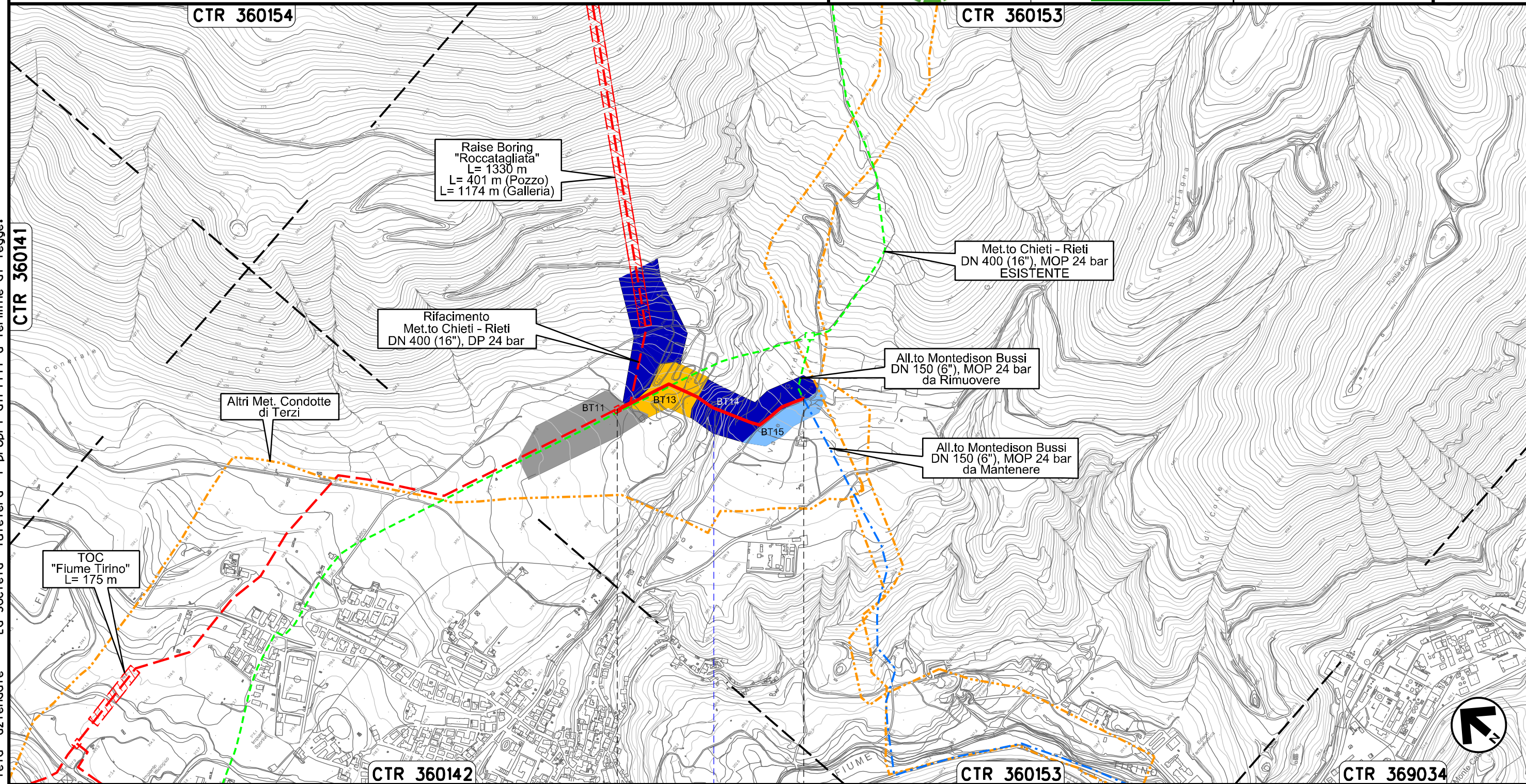


Ricollegamento Allacciamento Montedison Bussi
DN 150 (6"), DP 24 bar

00	31.01.20	EMISSIONE	PASQUINI	CASAGRANDE	CAPRIOTTI	Foglio
INDICE	DATA	R E V I S I O N I	ELABORATO	VERIFICATO	APPROVATO	11
			Dis. PG-ARC-202			di 35
			Comm. NR /19094			Scala 1:10000



CARTA DELLE UNITA' DI RICOGNIZIONE E DELLA VISIBILITA' DEI SUOLI



Il presente disegno e' di proprieta' aziendale - La Societa' tutelera' i propri diritti a termine di legge.

0+000	0+539
BUSSI SUL TIRINO	
PESCARA	
Il Rivaccio	

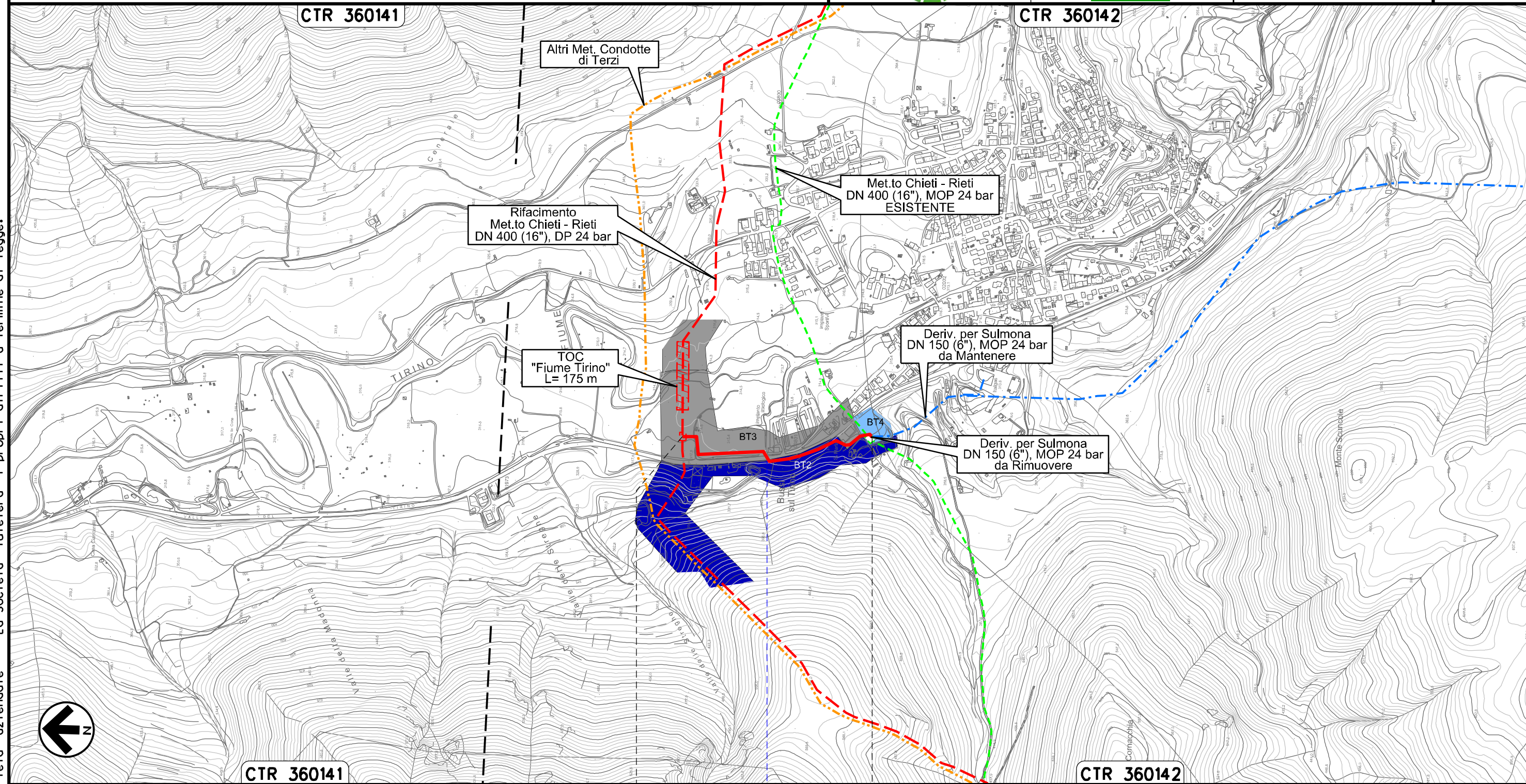
Ricollegamento Derivazione per Sulmona
DN 150 (6"), DP 24 bar

00	31.01.20	EMISSIONE	PASQUINI	CASAGRANDE	CAPRIOTTI
INDICE	DATA	R E V I S I O N I		ELABORATO	VERIFICATO
			Dis. PG-ARC-202		
			Comm. NR /19094		

Foglio
12
di 35
Scala
1:10000



CARTA DELLE UNITA' DI RICOGNIZIONE E DELLA VISIBILITA' DEI SUOLI



Il presente disegno e' di proprieta' aziendale - La Societa' tutelera' i propri diritti a termine di legge.



CTR 360141

CTR 360142



0+000

0+565

BUSSI SUL TIRINO
PESCARA

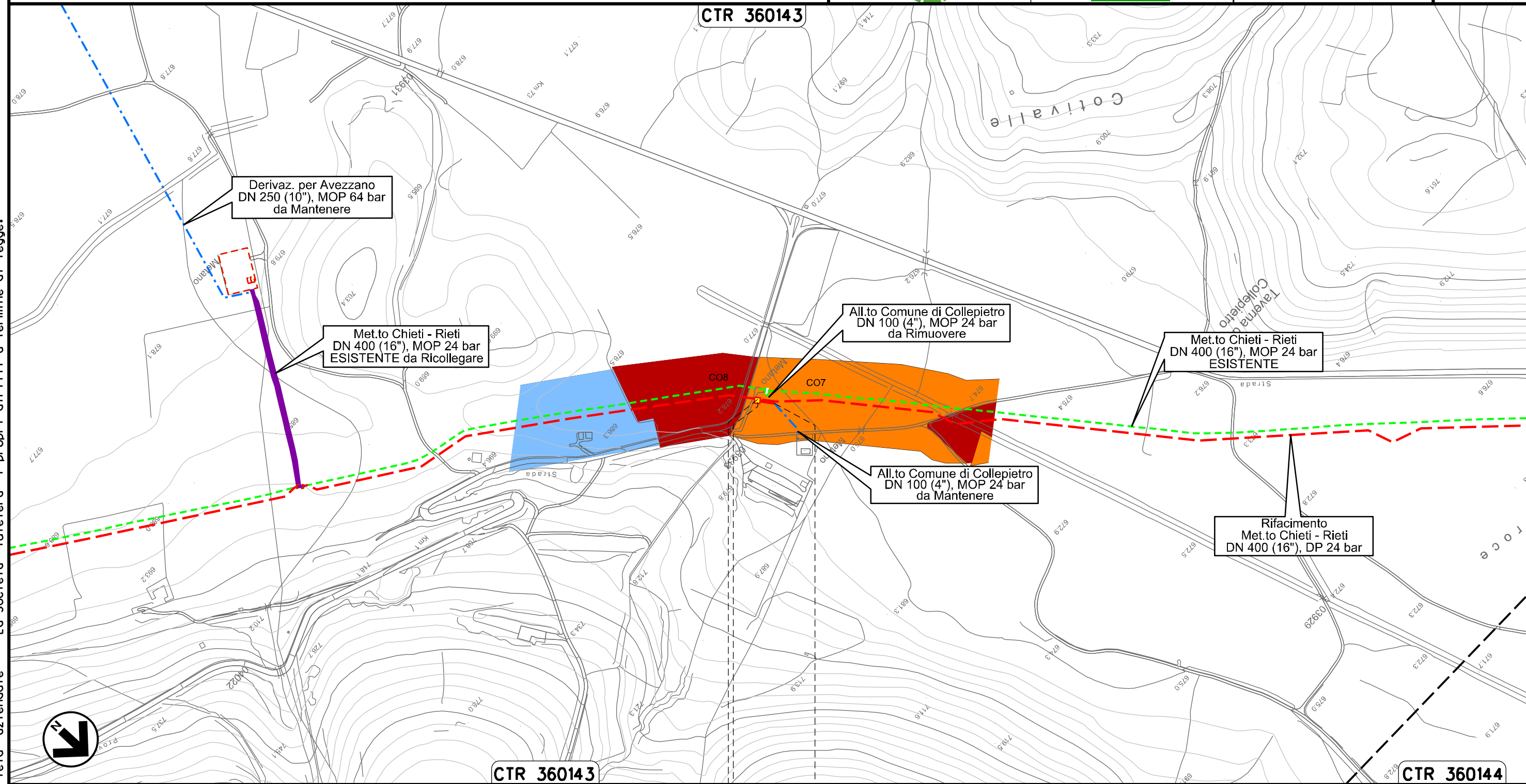
S.S. n. 153

Ricollegamento Allacciamento Comune di Collepietro
DN 100 (4"), DP 24 bar

00	31.01.20	EMISSIONE	PASQUINI	CASAGRANDE	CAPRIOTTI
INDICE	DATA	R E V I S I O N I	ELABORATO	VERIFICATO	APPROVATO
 			Dis. PG-ARC-202		
			Comm. NR /19094		

Foglio
13
di 35
Scala
1:5000

CARTA DELLE UNITA' DI RICOGNIZIONE E DELLA VISIBILITA' DEI SUOLI



Il presente disegno e' di proprieta' aziendale - La Societa' tutelera' i propri diritti a termine di legge.




CTR 360143



CTR 360144

0+000 0+024

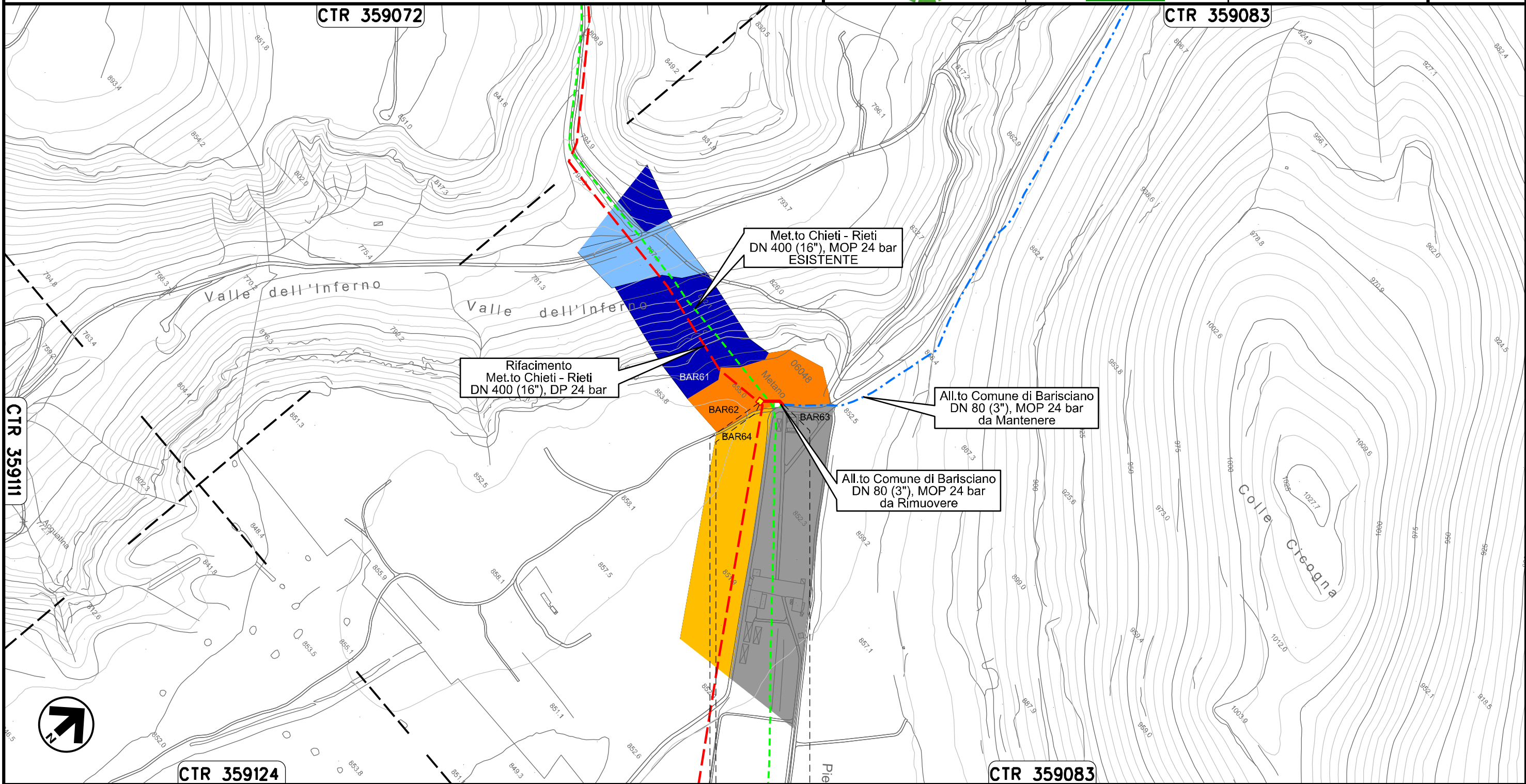
COLLEPIETRO
L'AQUILA



Ricollegamento Allacciamento Comune di Barisciano
DN 100 (4"), DP 24 bar

00	31.01.20	EMISSIONE	PASQUINI	CASAGRANDE	CAPRIOTTI	Foglio 15 di 35
INDICE	DATA	REVISIONI	ELABORATO	VERIFICATO	APPROVATO	
 			Dis. PG-ARC-202		Scala 1:5000	
			Comm. NR /19094			


CARTA DELLE UNITA' DI RICOGNIZIONE E DELLA VISIBILITA' DEI SUOLI



Il presente disegno e' di proprieta' aziendale - La Societa' tutelera' i propri diritti a termine di legge.

0+000 0+034

BARISCIANO
L'AQUILA

 PIDS Loc. Valle dell'Inferno
km 0+003

Ricollegamento Allacciamento Comune di San Demetrio ne' Vestini
DN 100 (4"), DP 24 bar

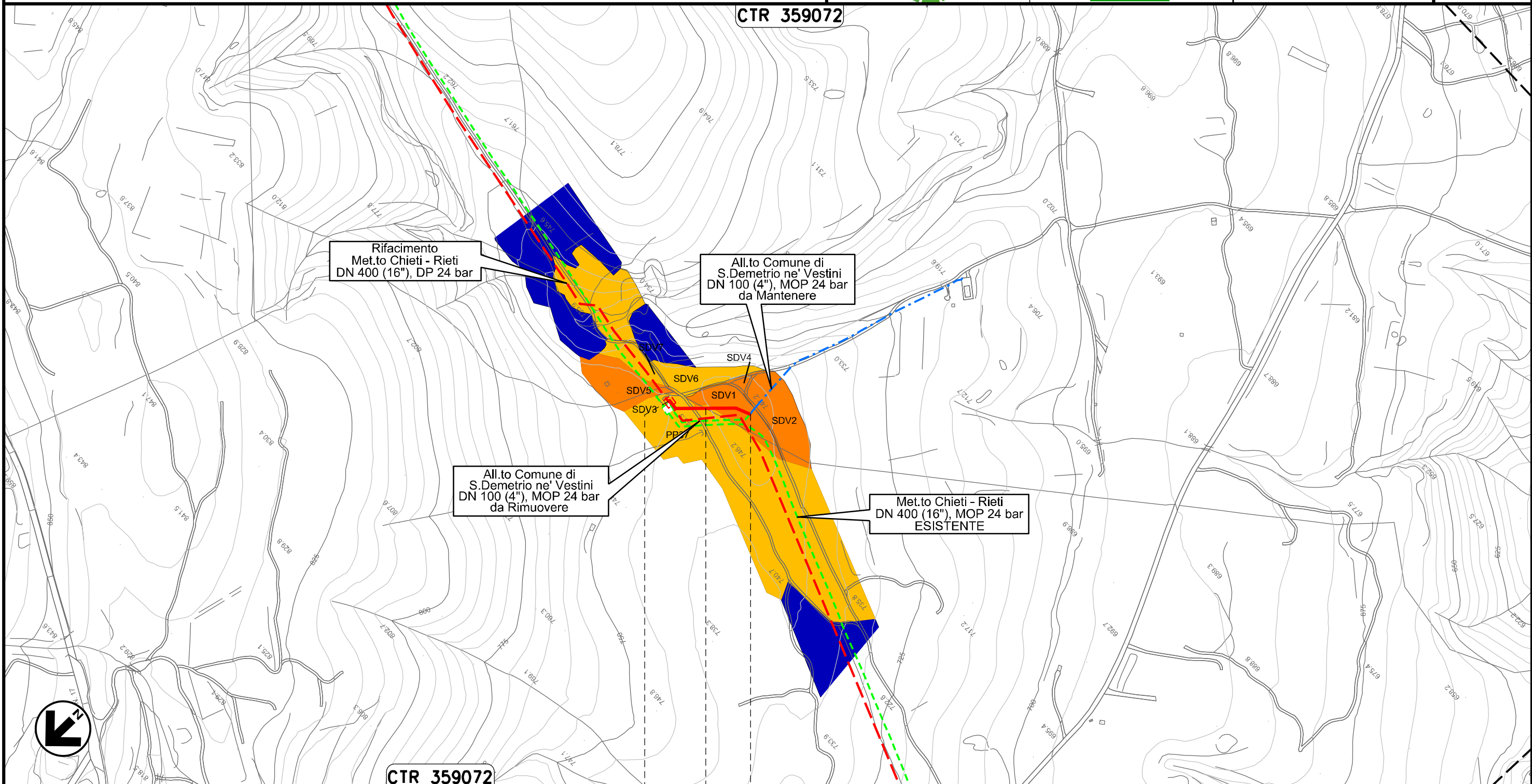
00	31.01.20	EMISSIONE	PASQUINI	CASAGRANDE	CAPRIOTTI
INDICE	DATA	R E V I S I O N I	ELABORATO	VERIFICATO	APPROVATO
			Dis. PG-ARC-202		
			Comm. NR /19094		

Foglio
16
di 35
Scala
1:5000

CARTA DELLE UNITA' DI RICOGNIZIONE E DELLA VISIBILITA' DEI SUOLI



CTR 359072



CTR 359072

0+000 0+113

POGGIO PICENZE ● ● SAN DEMETRIO NE' VESTINI
L'AQUILA

Il presente disegno e' di proprieta' aziendale - La Societa' tutelera' i propri diritti a termine di legge.

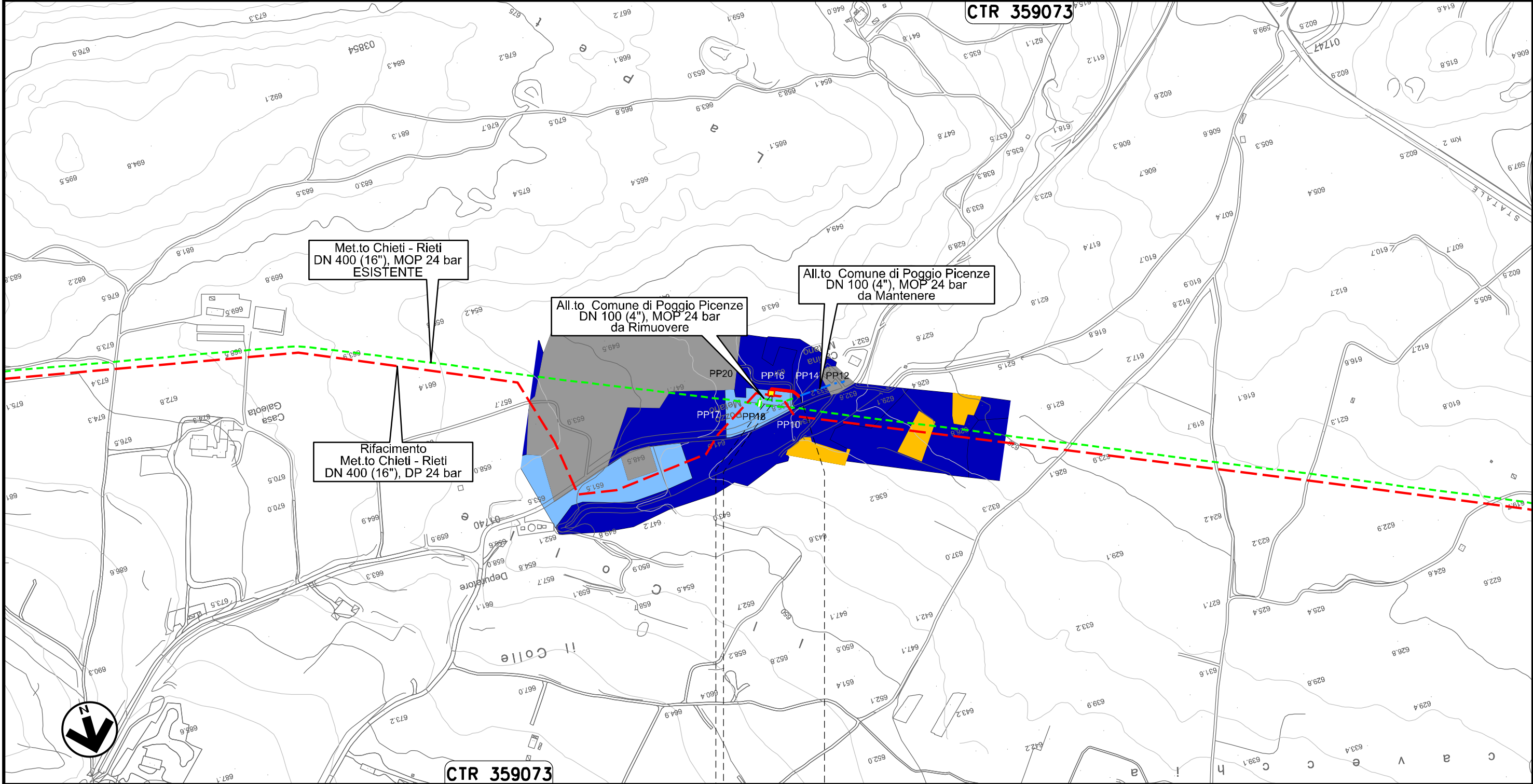
Ricollegamento Allacciamento Comune di Poggio Picenze
DN 100 (4"), DP 24 bar

00	31.01.20	EMISSIONE	PASQUINI	CASAGRANDE	CAPRIOTTI	Foglio 17	
INDICE	DATA	R E V I S I O N I			ELABORATO	VERIFICATO	APPROVATO
		Dis. PG-ARC-202				di 35	
		Comm. NR /19094				Scala 1:5000	

CARTA DELLE UNITA' DI RICOGNIZIONE E DELLA VISIBILITA' DEI SUOLI



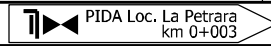
CTR 359073



CTR 359073



0+000 0+047

POGGIO PICENZE
L'AQUILA

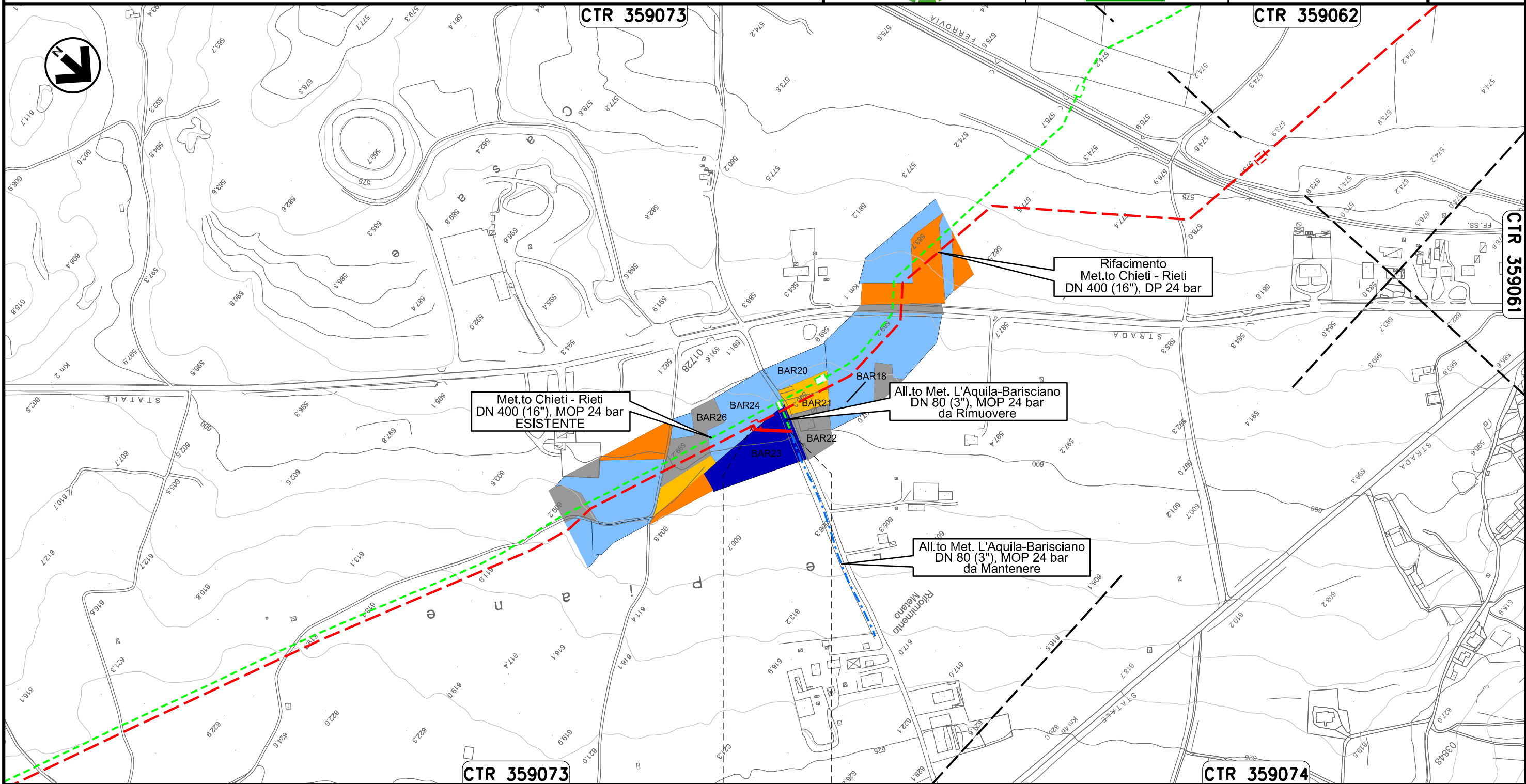


Il presente disegno e' di proprieta' aziendale - La Societa' tutelera' i propri diritti a termine di legge.

Ricollegamento Allacciamento Metanodotto L'Aquila-Barisciano
DN 100 (4"), DP 24 bar

00	31.01.20	EMISSIONE	PASQUINI	CASAGRANDE	CAPRIOTTI	Foglio 18
INDICE	DATA	R E V I S I O N I	ELABORATO	VERIFICATO	APPROVATO	di 35
 			Dis. PG-ARC-202		Scala 1:5000	
			Comm. NR /19094			

CARTA DELLE UNITA' DI RICOGNIZIONE E DELLA VISIBILITA' DEI SUOLI



Il presente disegno e' di proprieta' aziendale - La Societa' tutelera' i propri diritti a termine di legge.

0+000 0+053

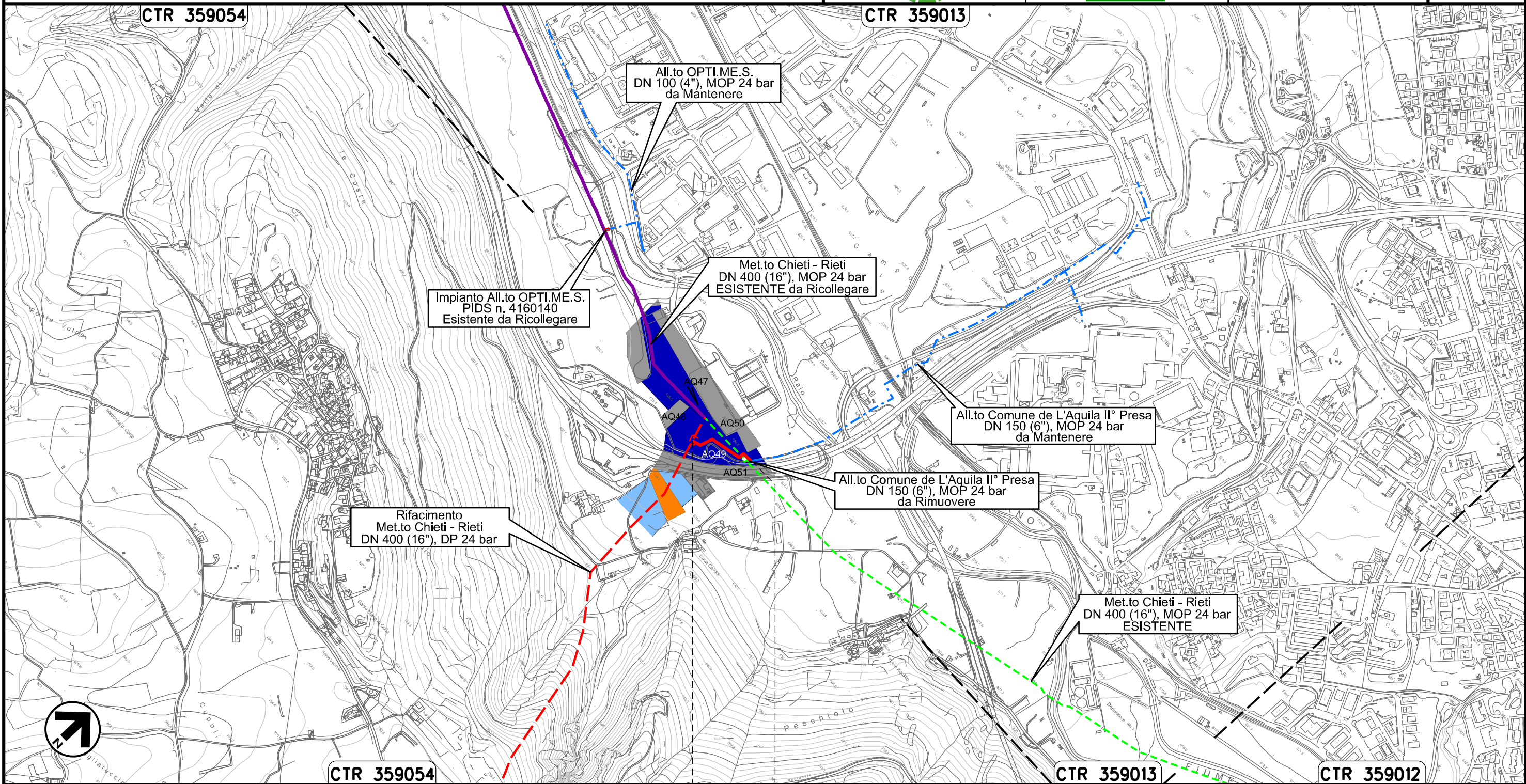
BARISCIANO
L'AQUILA

Ricollegamento Allacciamento Comune De L'Aquila II' Presa
DN 150 (6"), DP 24 bar

00	31.01.20	EMISSIONE	PASQUINI	CASAGRANDE	CAPRIOTTI	Foglio
INDICE	DATA	REVISIONI	ELABORATO	VERIFICATO	APPROVATO	20
			Dis. PG-ARC-202			di 35
			Comm. NR /19094			Scala 1:10000



CARTA DELLE UNITA' DI RICOGNIZIONE E DELLA VISIBILITA' DEI SUOLI





0+000 0+184

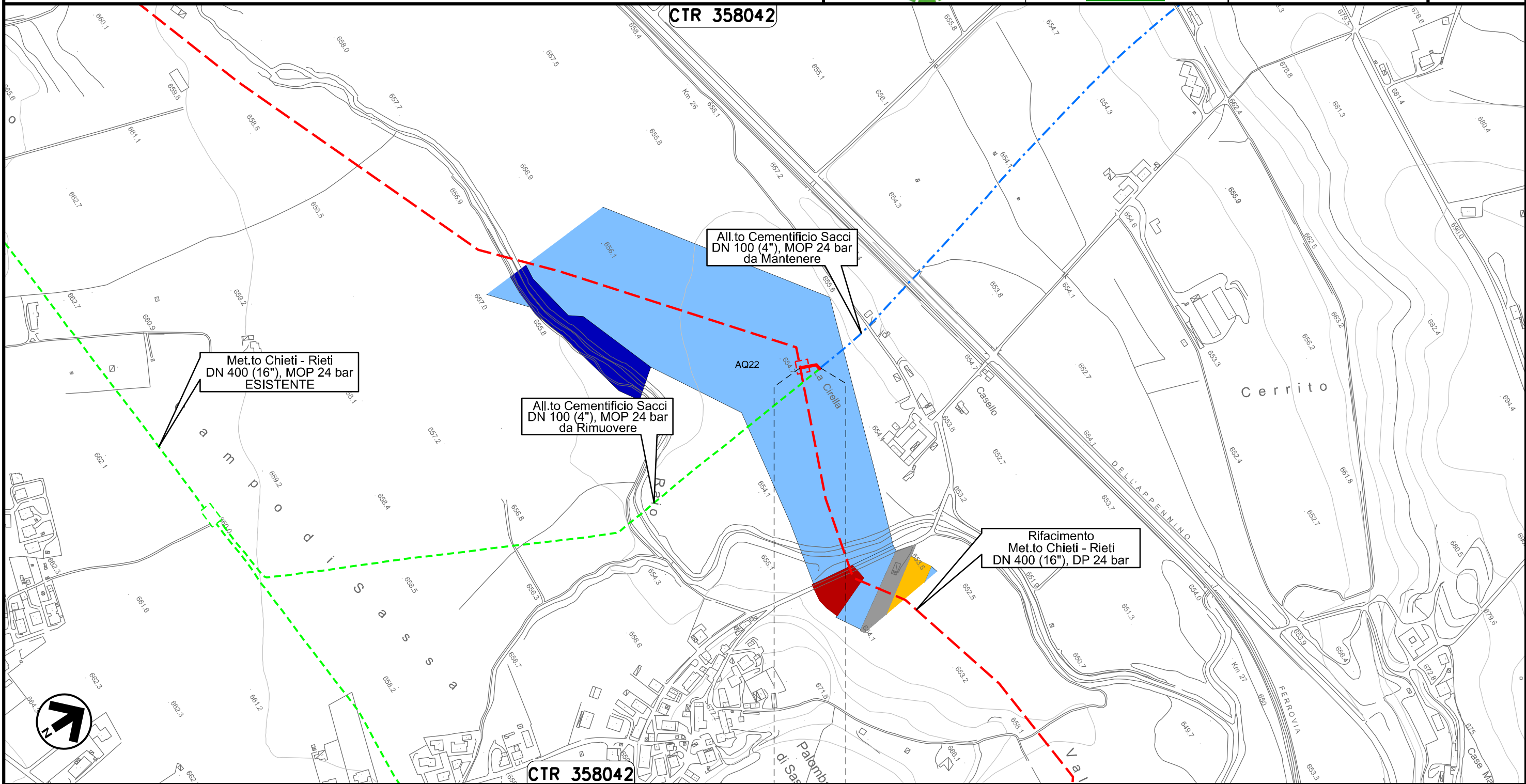
L'AQUILA
L'AQUILA

Il presente disegno e' di proprieta' aziendale - La Societa' tutelera' i propri diritti a termine di legge.

Ricollegamento Allacciamento Cementificio Sacchi
DN 100 (4"), DP 24 bar

00	31.01.20	EMISSIONE	PASQUINI	CASAGRANDE	CAPRIOTTI
INDICE	DATA	R E V I S I O N I		ELABORATO	VERIFICATO
 			Dis. PG-ARC-202		Foglio 21 di 35
			Comm. NR /19094		Scala 1:5000

CARTA DELLE UNITA' DI RICOGNIZIONE E DELLA VISIBILITA' DEI SUOLI



Met.to Chieti - Rieti
DN 400 (16"), MOP 24 bar
ESISTENTE

All.to Cementificio Sacchi
DN 100 (4"), MOP 24 bar
da Rimuovere

All.to Cementificio Sacchi
DN 100 (4"), MOP 24 bar
da Mantenere

Rifacimento
Met.to Chieti - Rieti
DN 400 (16"), DP 24 bar

Il presente disegno e' di proprieta' aziendale - La Societa' tutelera' i propri diritti a termine di legge.



0+000 0+029

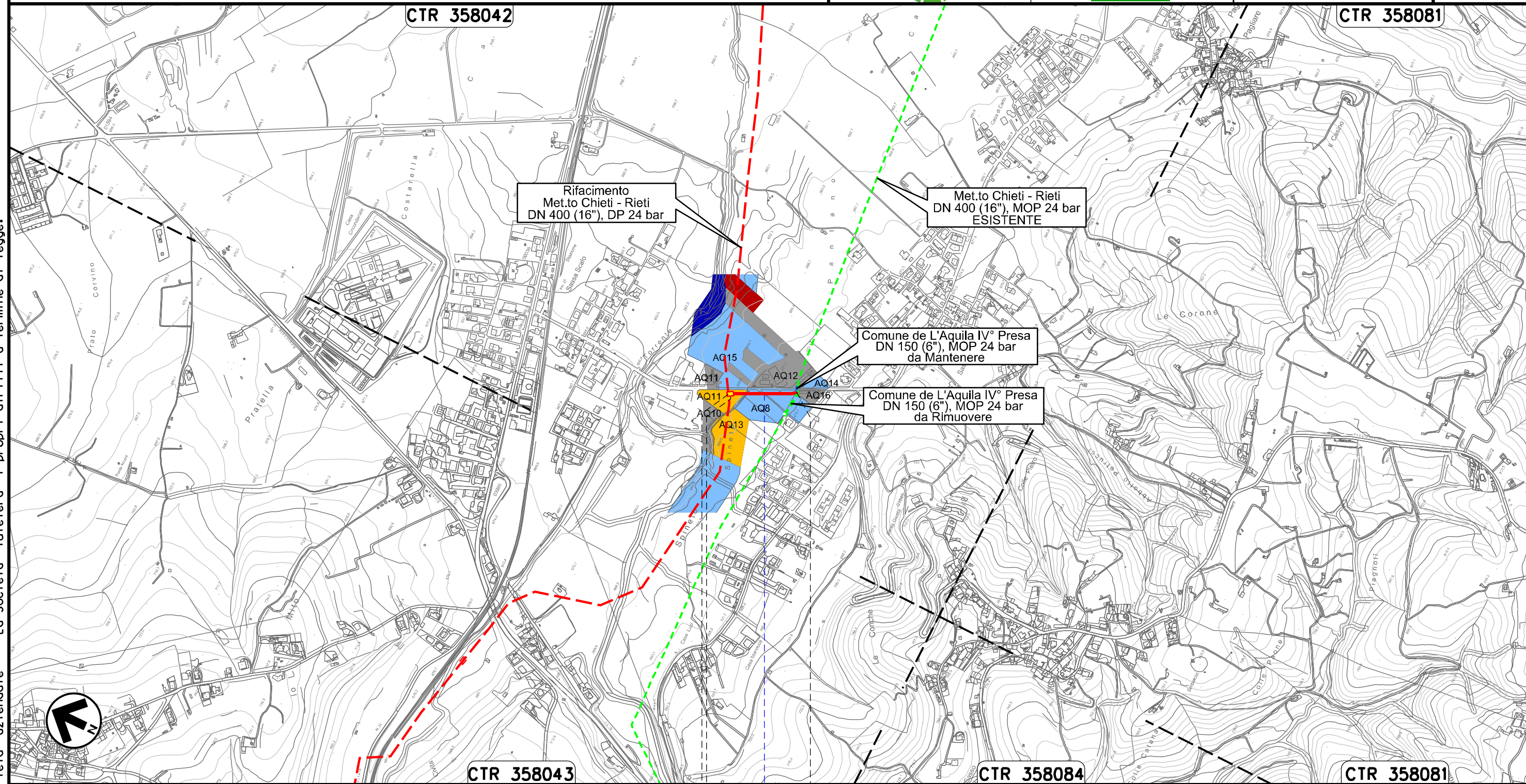
L'AQUILA
L'AQUILA

Ricollegamento Allacciamento Comune De L'Aquila IV° Presa
DN 150 (6"), DP 24 bar

00	31.01.20	EMISSIONE	PASQUINI	CASAGRANDE	CAPRIOTTI		
INDICE	DATA	R E V I S I O N I			ELABORATO	VERIFICATO	APPROVATO
			Dis. PG-ARC-202				
			Comm. NR /19094				

Foglio
22
di 35
Scala
1:10000

CARTA DELLE UNITA' DI RICOGNIZIONE E DELLA VISIBILITA' DEI SUOLI



Il presente disegno e' di proprieta' aziendale - La Societa' tutelera' i propri diritti a termine di legge.

CTR 358043

0+000 0+176

CTR 358084

CTR 358081

L'AQUILA
L'AQUILA



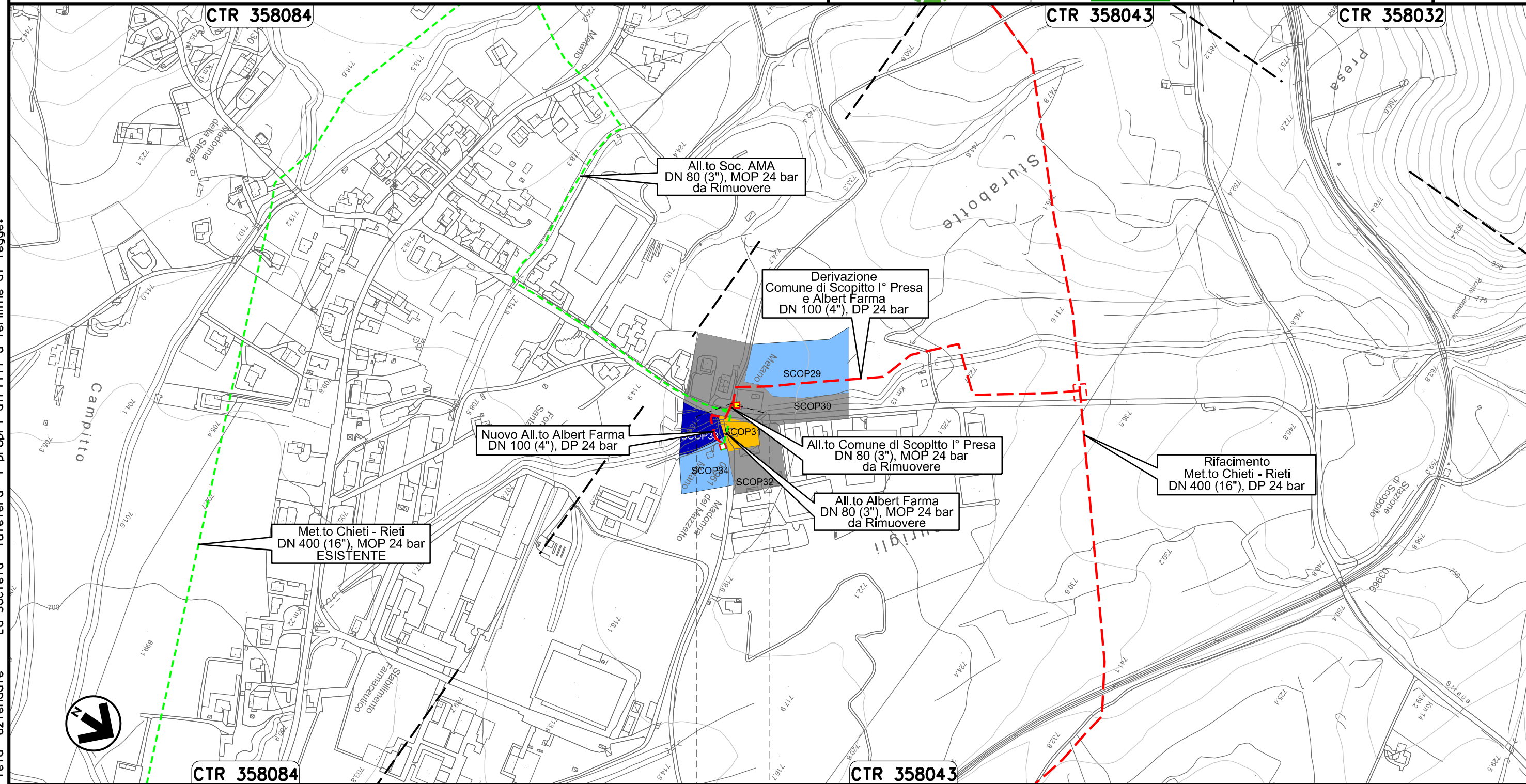
● Strada Comunale

Nuovo Allacciamento Comune di Scoppito l' Presa
DN 100 (4"), DP 24 bar

00	31.01.20	EMISSIONE	PASQUINI	CASAGRANDE	CAPRIOTTI
INDICE	DATA	REVISIONI	ELABORATO	VERIFICATO	APPROVATO
			Dis. PG-ARC-202		
			Comm. NR /19094		

Foglio
24
di 35
Scala
1:5000

CARTA DELLE UNITA' DI RICOGNIZIONE E DELLA VISIBILITA' DEI SUOLI



0+000 0+006

SCOPPITO
L'AQUILA

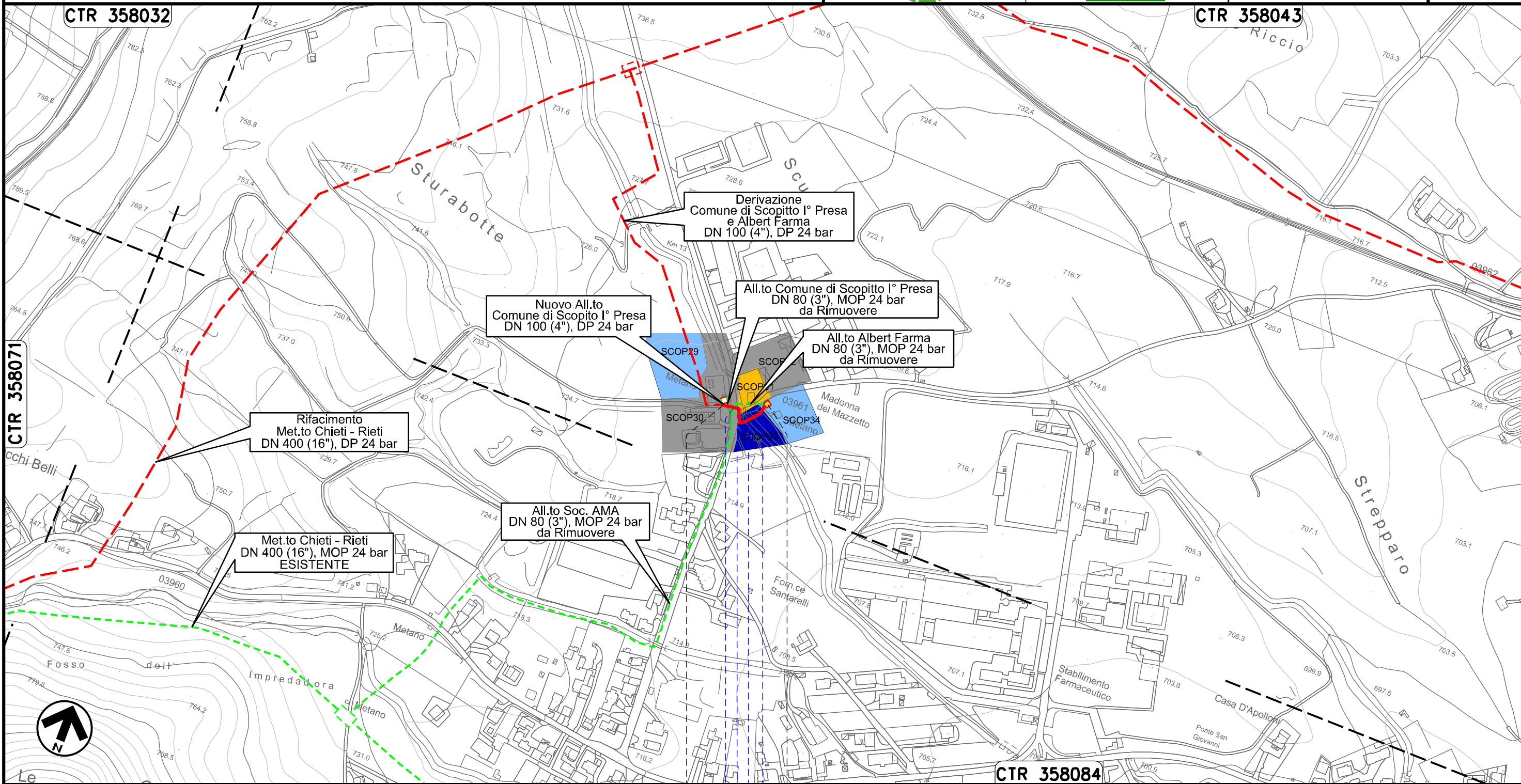
Il presente disegno e' di proprieta' aziendale - La Societa' tutelera' i propri diritti a termine di legge.

Nuovo Allacciamento Albert Farma
DN 100 (4"), DP 24 bar

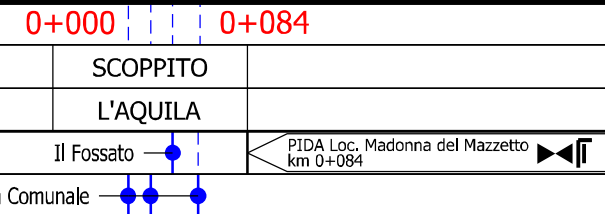
00	31.01.20	EMISSIONE	PASQUINI	CASAGRANDE	CAPRIOTTI
INDICE	DATA	R E V I S I O N I		ELABORATO	VERIFICATO
			Dis. PG-ARC-202		
			Comm. NR /19094		

Foglio
25
di 35
Scala
1:5000

CARTA DELLE UNITA' DI RICOGNIZIONE E DELLA VISIBILITA' DEI SUOLI

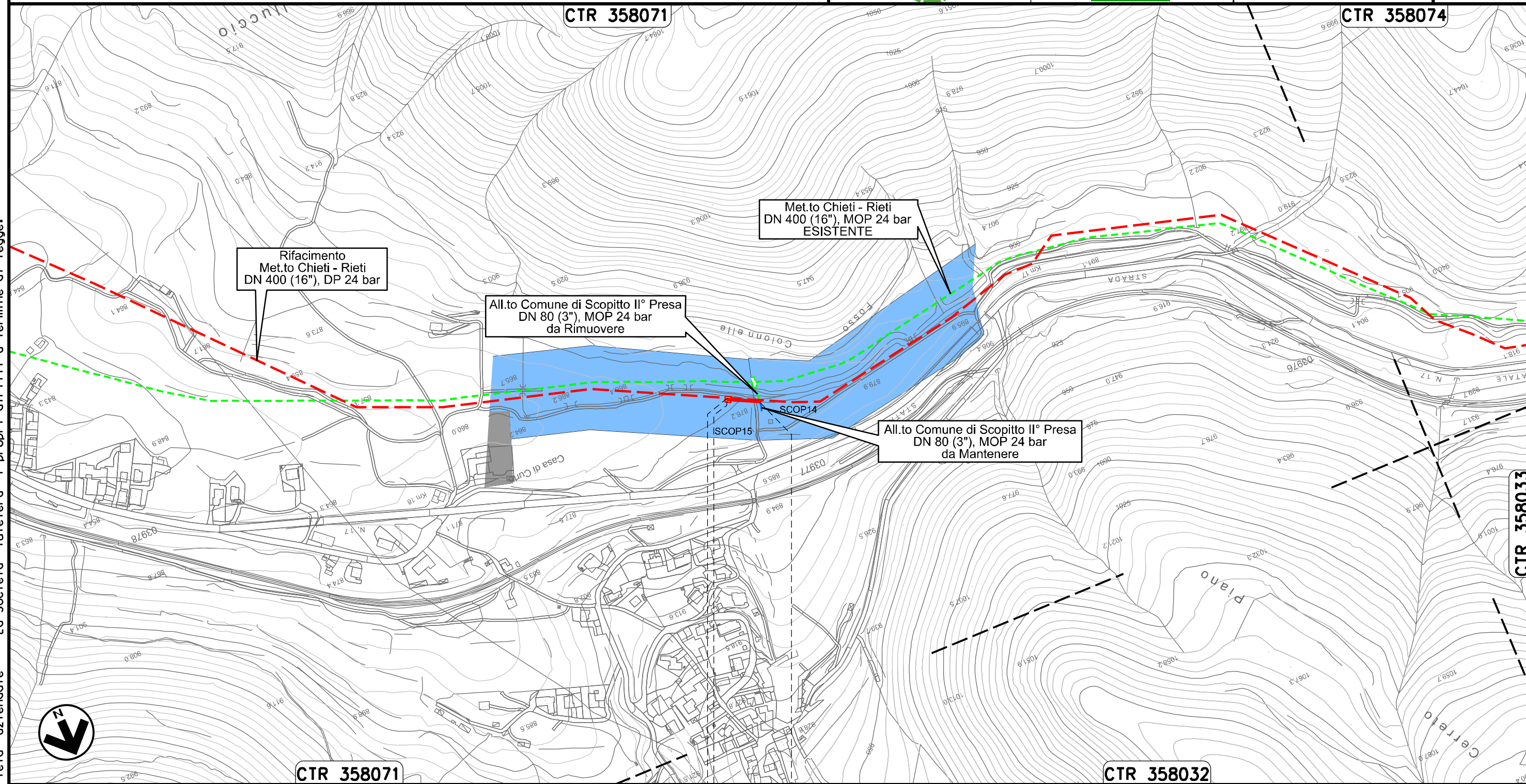


Il presente disegno e' di proprieta' aziendale - La Societa' tutelera' i propri diritti a termine di legge.



00	31.01.20	EMISSIONE	PASQUINI	CASAGRANDE	CAPRIOTTI
INDICE	DATA	REVISIONI	ELABORATO	VERIFICATO	APPROVATO
			Dis. PG-ARC-202		
			Comm. NR /19094		

CARTA DELLE UNITA' DI RICOGNIZIONE E DELLA VISIBILITA' DEI SUOLI



Il presente disegno e' di proprieta' aziendale - La Societa' tutelera' i propri diritti a termine di legge.



CTR 358071

CTR 358032

0+000 0+044

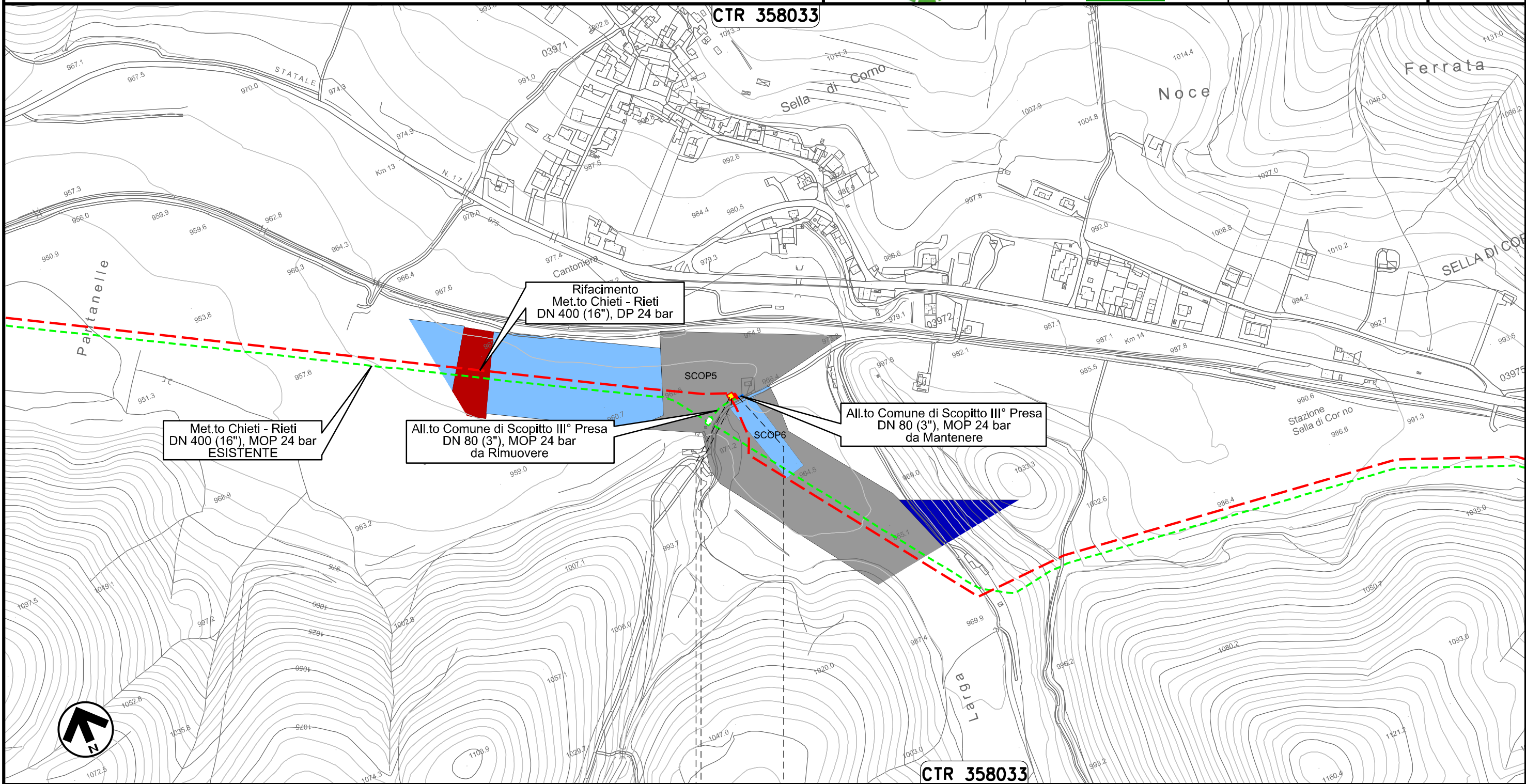
SCOPPITO
L'AQUILA

PIDA Loc. Casa di Curto
km 0+003

Ricollegamento Allacciamento Comune di Scoppito III° Presa
DN 100 (4"), DP 24 bar

00	31.01.20	EMISSIONE	PASQUINI	CASAGRANDE	CAPRIOTTI	Foglio 27 di 35
INDICE	DATA	R E V I S I O N I	ELABORATO	VERIFICATO	APPROVATO	Scala 1:5000
			Dis. PG-ARC-202			
			Comm. NR /19094			

CARTA DELLE UNITA' DI RICOGNIZIONE E DELLA VISIBILITA' DEI SUOLI



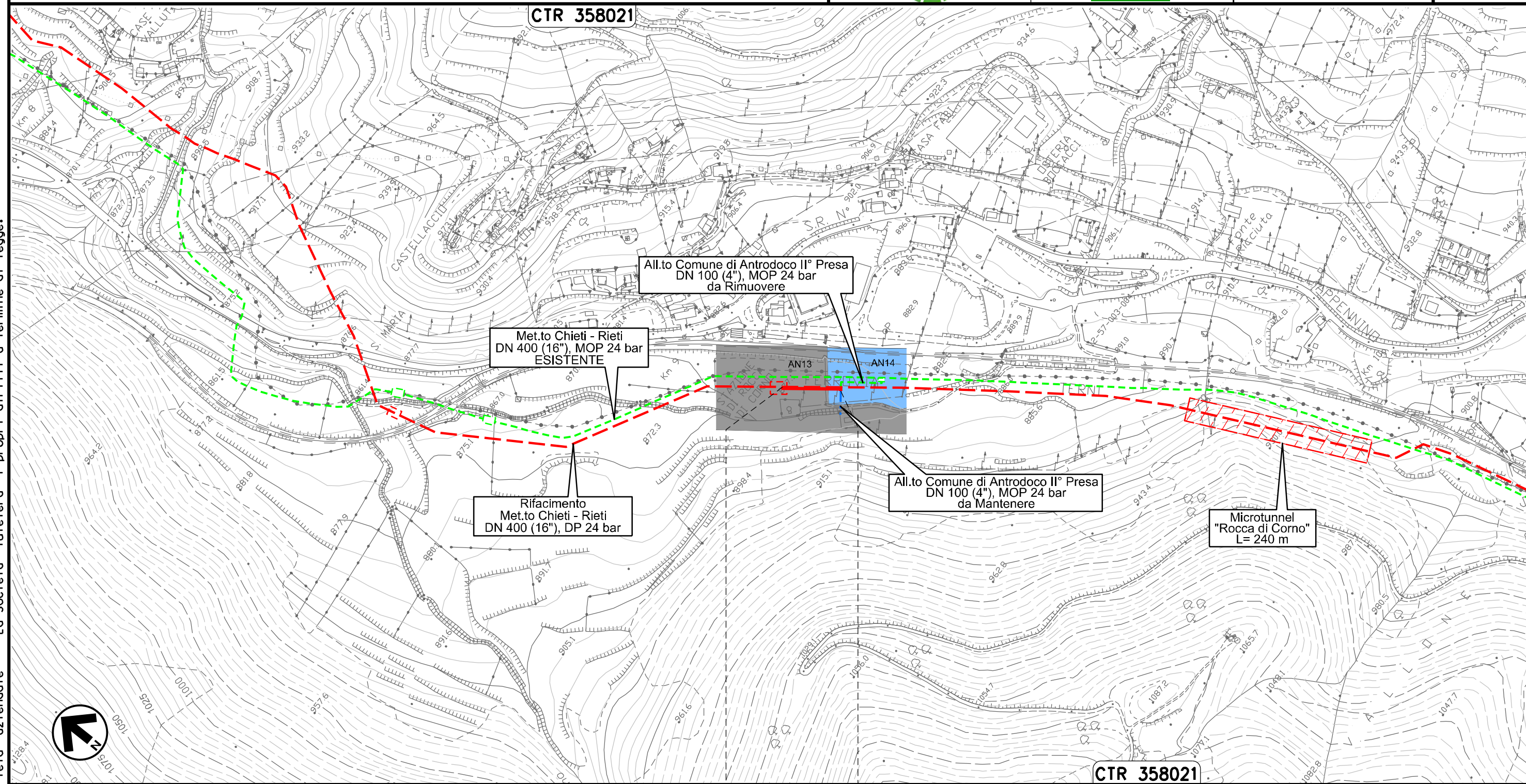
Il presente disegno e' di proprieta' aziendale - La Societa' tutelera' i propri diritti a termine di legge.

SCOPPITO
L'AQUILA

PIDA Loc. Sella di Corno
km 0+003

00	31.01.20	EMISSIONE	PASQUINI	CASAGRANDE	CAPRIOTTI
INDICE	DATA	R E V I S I O N I			ELABORATO
		Dis. PG-ARC-202			VERIFICATO
		Comm. NR /19094			APPROVATO

CARTA DELLE UNITA' DI RICOGNIZIONE E DELLA VISIBILITA' DEI SUOLI



0+000 0+079

ANTRODOCO
RIETI

CTR 358021

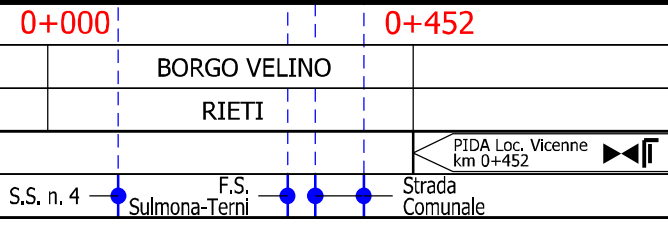
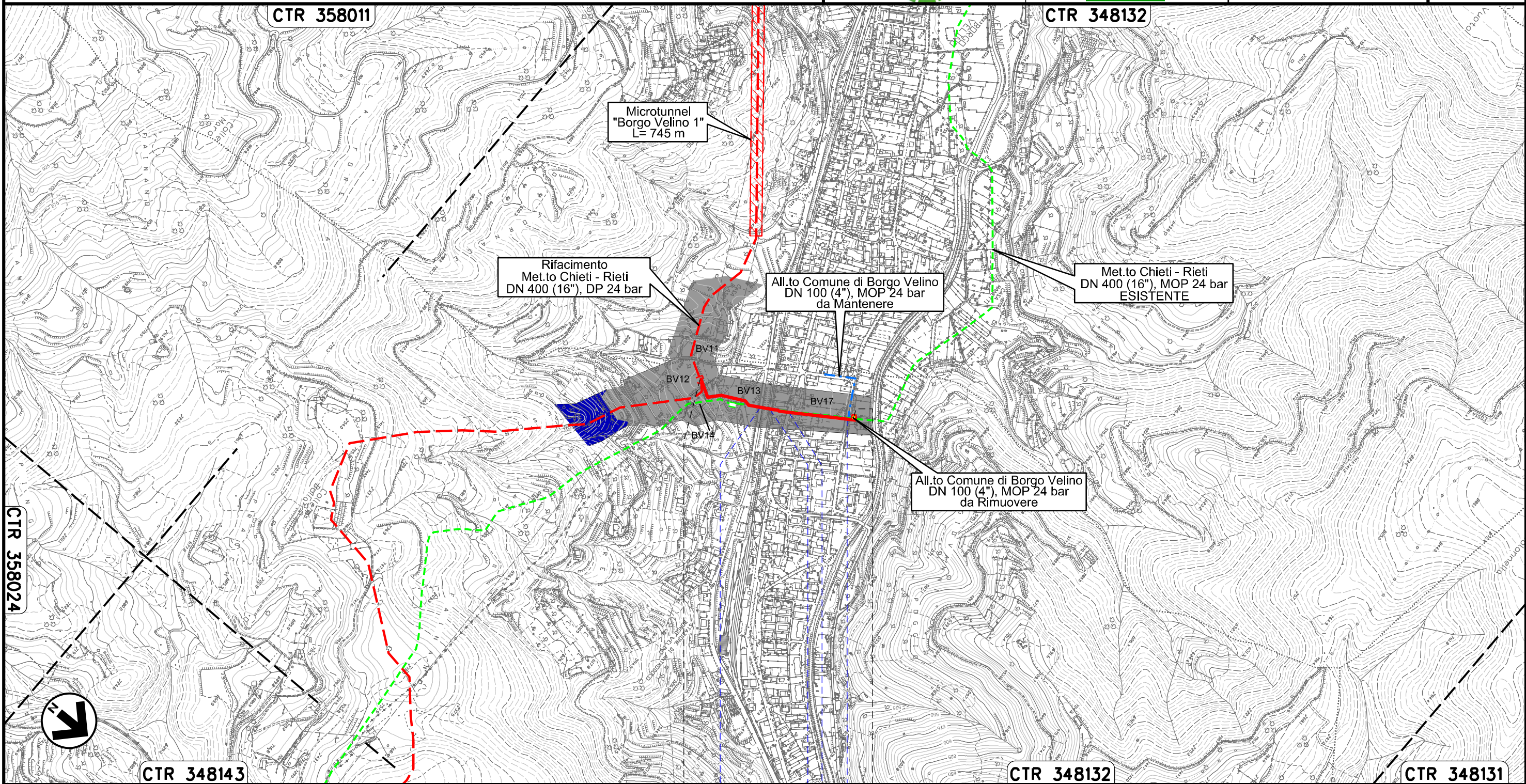
Il presente disegno e' di proprieta' aziendale - La Societa' tutelera' i propri diritti a termine di legge.

Ricollegamento Allacciamento Comune di Borgo Velino
DN 100 (4"), DP 24 bar

00	31.01.20	EMISSIONE	PASQUINI	CASAGRANDE	CAPRIOTTI	Foglio
INDICE	DATA	REVISIONI	ELABORATO	VERIFICATO	APPROVATO	29
Dis. PG-ARC-202						di 35
Comm. NR /19094						Scala 1:10000



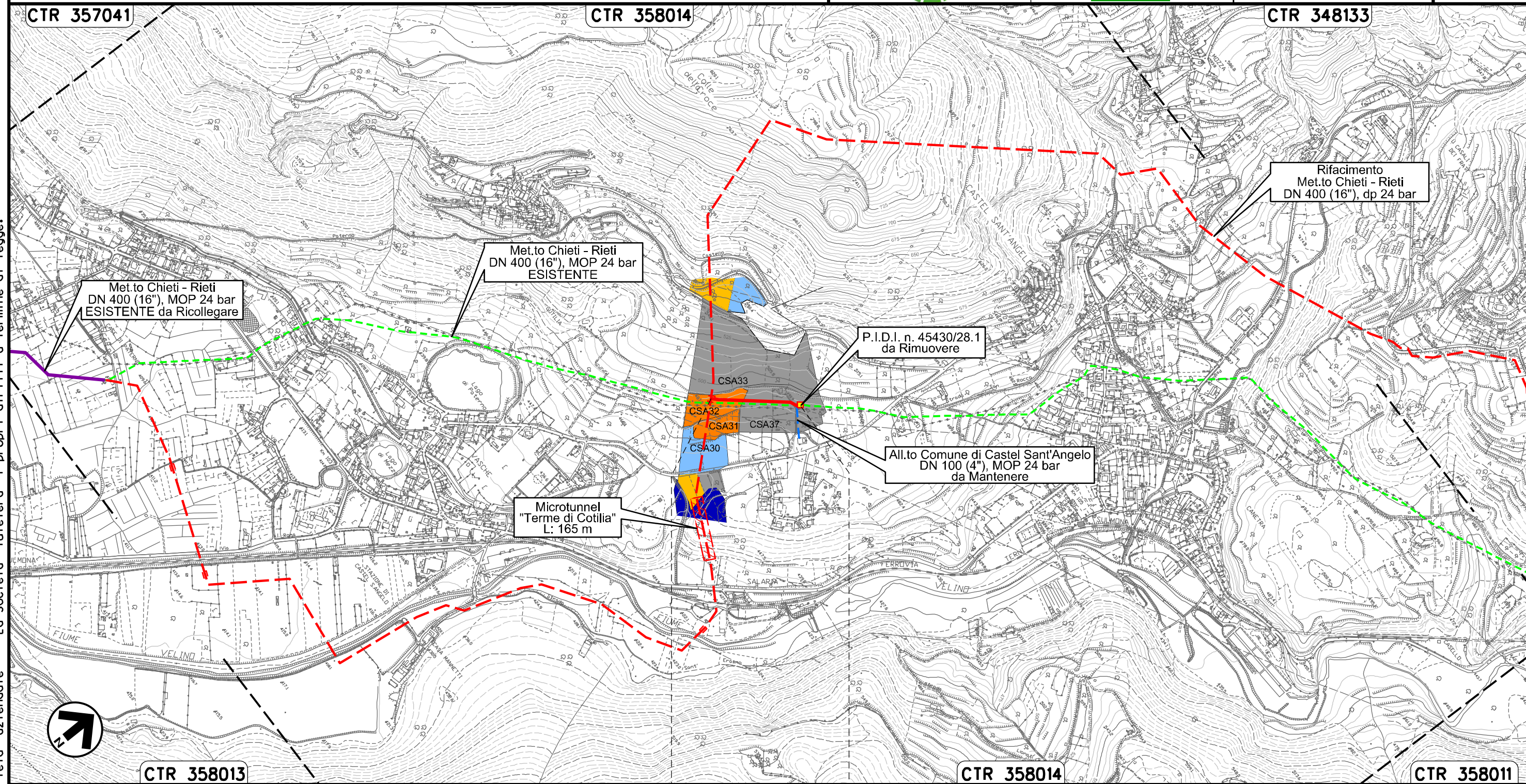
CARTA DELLE UNITA' DI RICOGNIZIONE E DELLA VISIBILITA' DEI SUOLI



Il presente disegno e' di proprieta' aziendale - La Societa' tutelera' i propri diritti a termine di legge.



CARTA DELLE UNITA' DI RICOGNIZIONE E DELLA VISIBILITA' DEI SUOLI



0+000 0+233

CASTEL SANT'ANGELO
RIETI

PIDA Loc. Cotilia
km 0+233

Il presente disegno e' di proprieta' aziendale - La Societa' tutelera' i propri diritti a termine di legge.

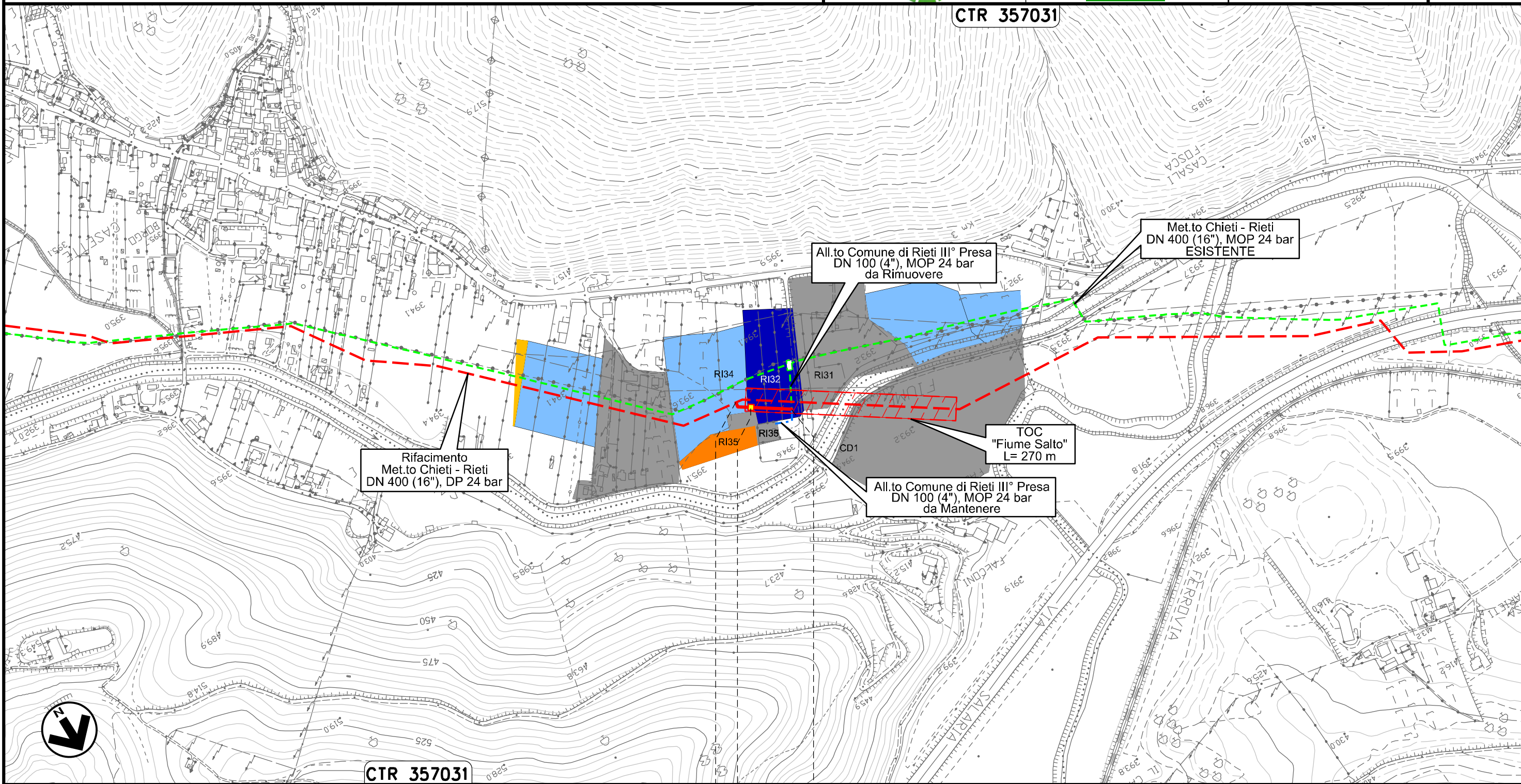
Ricollegamento Allacciamento Comune di Rieti III° Presa
DN 100 (4"), DP 24 bar

00	31.01.20	EMISSIONE	PASQUINI	CASAGRANDE	CAPRIOTTI	Foglio 31 di 35
INDICE	DATA	R E V I S I O N I	ELABORATO	VERIFICATO	APPROVATO	Scala 1:5000
			Dis.	PG-ARC-202		
			Comm.	NR /19094		

CARTA DELLE UNITA' DI RICOGNIZIONE E DELLA VISIBILITA' DEI SUOLI



CTR 357031



Il presente disegno e' di proprieta' aziendale - La Societa' tutelera' i propri diritti a termine di legge.

CTR 357031

0+000 0+076

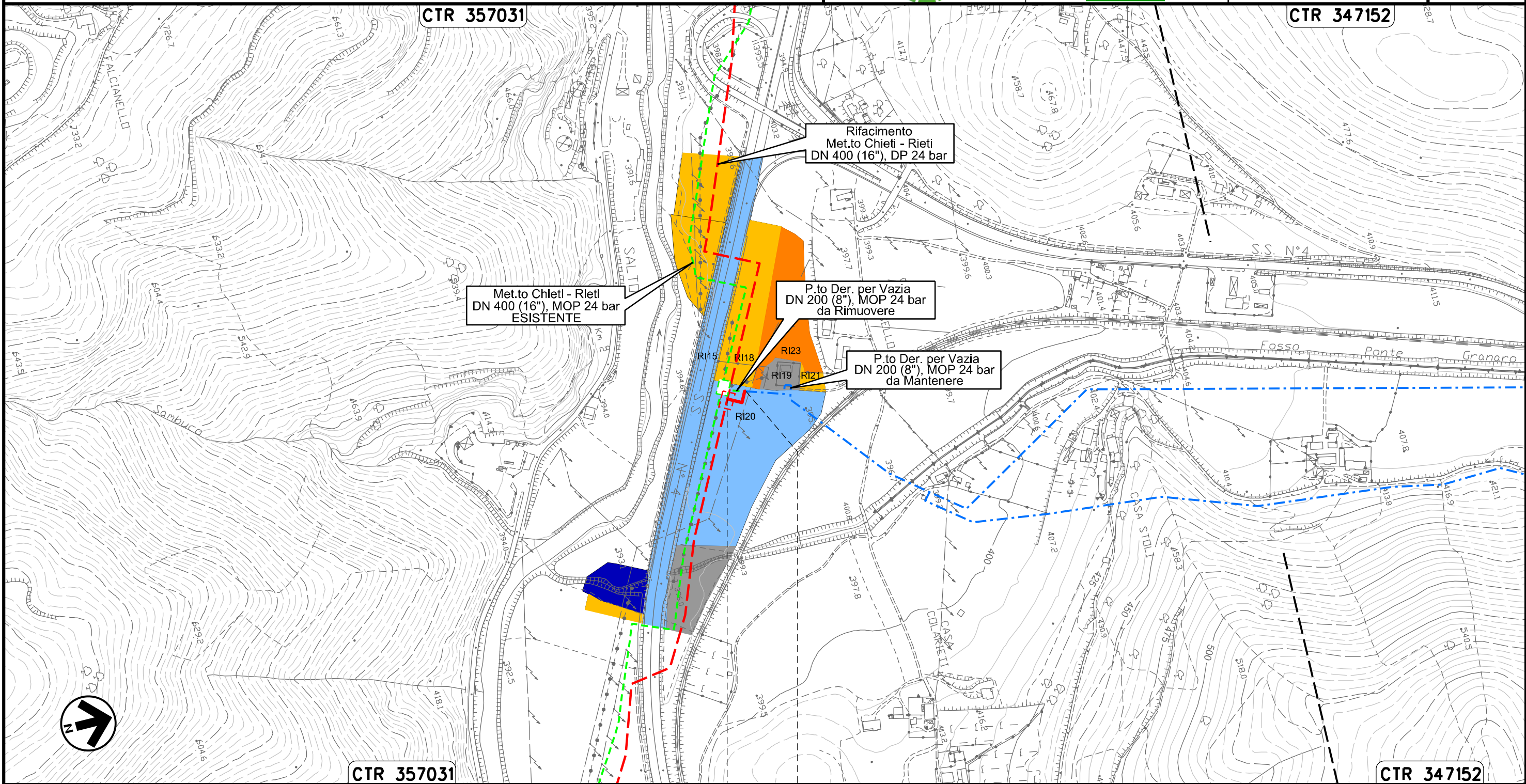
RIETI
RIETI



Ricollegamento Potenziamento Der. per Vazia
DN 200 (8"), DP 24 bar

00	31.01.20	EMISSIONE	PASQUINI	CASAGRANDE	CAPRIOTTI	Foglio
INDICE	DATA	REVISIONI	ELABORATO	VERIFICATO	APPROVATO	32
			Dis. PG-ARC-202			di 35
			Comm. NR /19094			Scala 1:5000

CARTA DELLE UNITA' DI RICOGNIZIONE E DELLA VISIBILITA' DEI SUOLI



0+000 0+036

RIETI
RIETI

Il presente disegno e' di proprieta' aziendale - La Societa' tutelera' i propri diritti a termine di legge.

Ricollegamento MET.TO RIETI - ROMA
DN 300 (12"), DP 24 bar

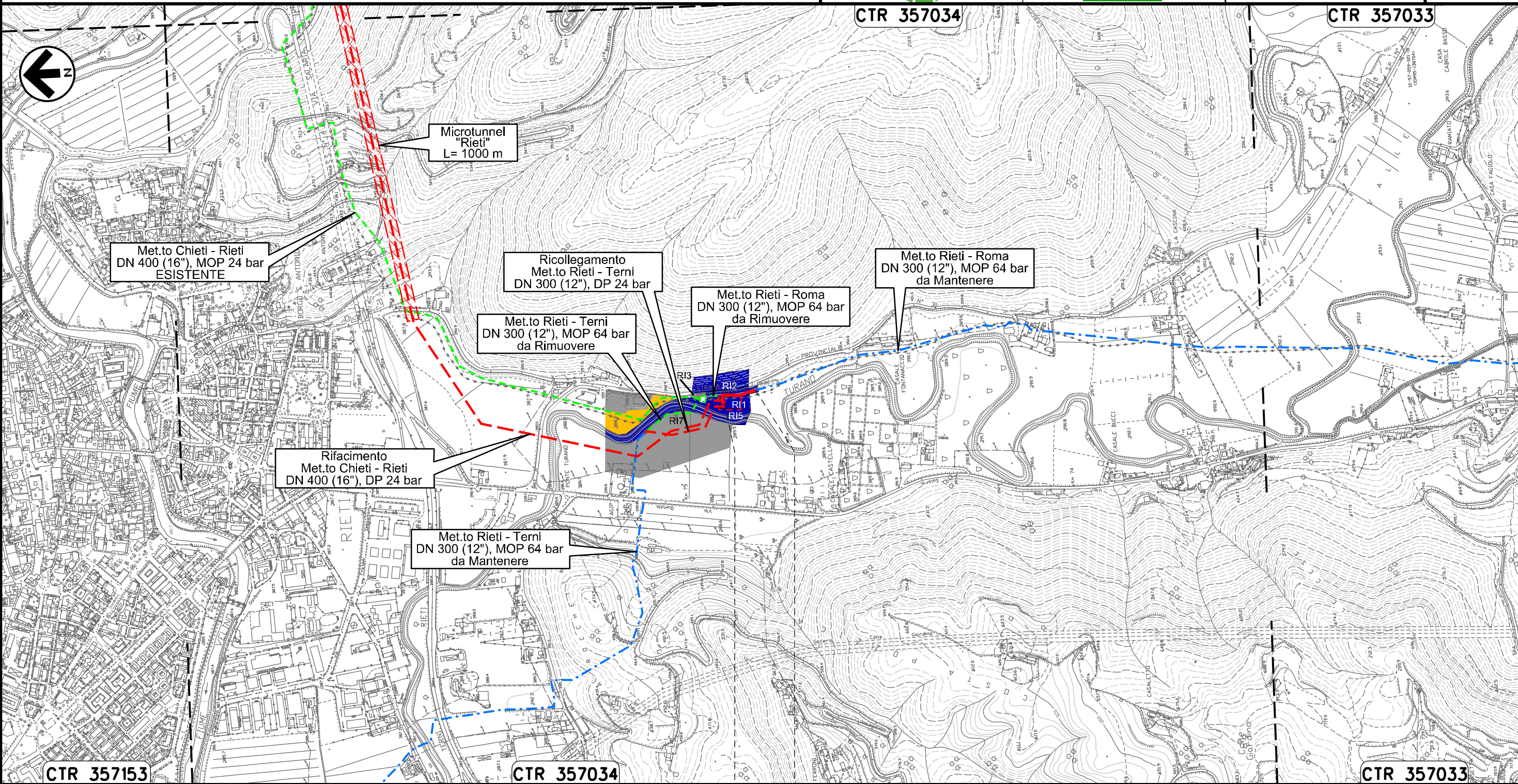
00	31.01.20	EMISSIONE	PASQUINI	CASAGRANDE	CAPRIOTTI	Foglio
INDICE	DATA	R E V I S I O N I	ELABORATO	VERIFICATO	APPROVATO	33
			Dis. PG-ARC-202			di 35
			Comm. NR /19094			Scala
						1:10000



CARTA DELLE UNITA' DI RICOGNIZIONE E DELLA VISIBILITA' DEI SUOLI

CTR 357034

CTR 357033




0+000 0+113

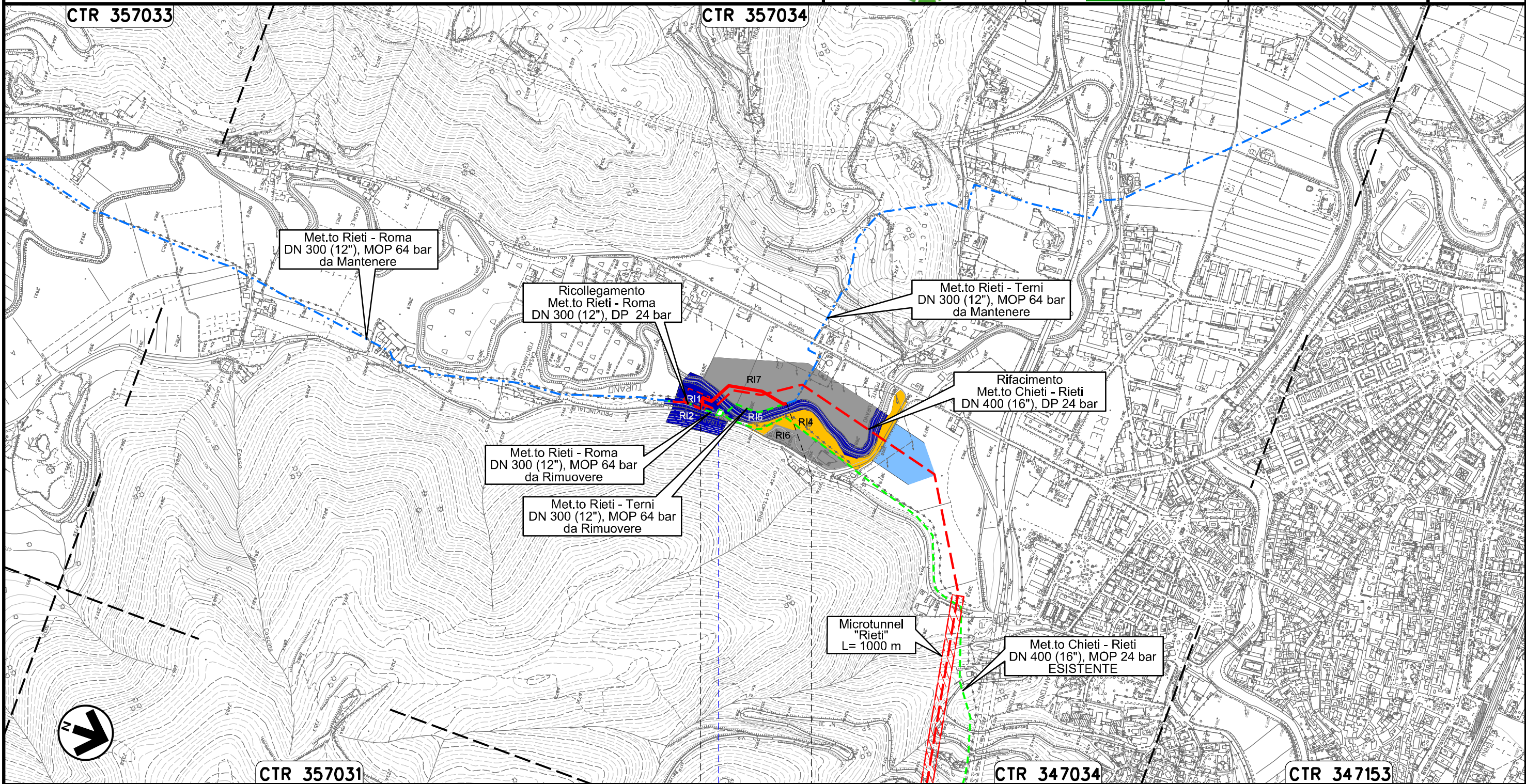
RIETI
RIETI

Il presente disegno e' di proprieta' aziendale - La Societa' tutelera' i propri diritti a termine di legge.

Ricollegamento MET.TO RIETI - TERNI
DN 300 (12"), DP 24 bar

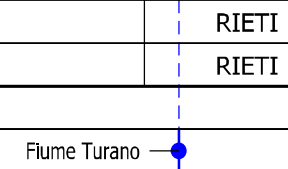
00	31.01.20	EMISSIONE	PASQUINI	CASAGRANDE	CAPRIOTTI	Foglio
INDICE	DATA	R E V I S I O N I	ELABORATO	VERIFICATO	APPROVATO	34
 			Dis. PG-ARC-202		di 35	
			Comm. NR /19094		Scala 1:10000	

CARTA DELLE UNITA' DI RICOGNIZIONE E DELLA VISIBILITA' DEI SUOLI



Il presente disegno e' di proprieta' aziendale - La Societa' tutelera' i propri diritti a termine di legge.

0+000 0+258



00	31.01.20	EMISSIONE	PASQUINI	CASAGRANDE	CAPRIOTTI
INDICE	DATA	R E V I S I O N I	ELABORATO	VERIFICATO	APPROVATO
			Dis. PG-ARC-202		
			Comm. NR /19094		

CARTA DELLE UNITA' DI RICOGNIZIONE E DELLA VISIBILITA' DEI SUOLI



LEGENDA

SIMBOLOGIA CARTOGRAFICA

- | | | | |
|--|--|--|---|
| | Opere connesse in progetto | | Impianti di opere connesse in progetto |
| | Metanodotto in progetto | | Impianti di linea in progetto |
| | Metanodotto in esercizio da ricollegare | | Impianti di linea da porre fuori esercizio e recuperare |
| | Metanodotto e opere connesse da porre fuori esercizio e recuperare | | Impianti di linea in esercizio |
| | Metanodotti in esercizio | | Gallerie, Tunnel, Mini-Microtunnel, Raise Boring, T.O.C. e Direct Pipe. |
| | Altre condotte di terzi | | |
| | Aree impianti stacco-terminale in progetto | | |
| | Aree impianti stacco-terminale esistenti | | |
| | Limite sovrapposizione fogli | | |

SIMBOLOGIA MECCANICA

- | | |
|--|--|
| | Punto di intercettazione di linea (P.I.L.) |
| | Punto di intercettazione di derivazione importante (P.I.D.I.) |
| | Punto di intercettazione di derivazione semplice con stacco da P.I.L. (P.I.D.S.) |
| | Punto di intercettazione e derivazione semplice con stacco da Linea (P.I.D.S.) |
| | Punto di intercettazione con discaggio di allacciamento (P.I.D.A.) |
| | Punto predisposto per il discaggio di allacciamento (P.P.D.A.) |
| | Punto di sezionamento elettrico terminale (P.S.E.T.) |
| | Stazione predisposta per lancio e ricevimento PIG |
| | Impianto di riduzione/egolazione della pressione |

LEGENDA ARCHEOLOGICA

GRADI DI VISIBILITA' DEI SUOLI

- | | |
|--|--------------------------------|
| | Grado 0 (area non accessibile) |
| | Grado 1 (nulla - incolto) |
| | Grado 2 (nulla - stoppie) |
| | Grado 3 (scarsa) |
| | Grado 4 (media) |
| | Grado 5 (buona) |

XX-nn Codice identificativo comune

- | | |
|------|--------------------------|
| CH | Chieti |
| MN | Manoppello |
| RO | Rosciano |
| AL | Alanno |
| TP | Torre de' Passeri |
| PI | Pietranico |
| CC | Castiglione a Casauria |
| PS | Pescosansonesco |
| BT | Bussi su Tirino |
| CO | Collepietro |
| NV | Navelli |
| CP | Caporciano |
| SP | San Pio della Camere |
| PDA | Prata d'Ansidonia |
| SDV | San Demetrio ne' Vestini |
| PP | Poggio Picenze |
| BAR | Barisciano |
| AQ | L'Aquila |
| SCOP | Scoppito |
| AN | Antrodoco |
| BV | Borgo Velino |
| CSA | Castel Sant'Angelo |
| CD | Cittaducale |
| RI | Rieti |

Il presente disegno e' di proprieta' aziendale - La Societa' tutelera' i propri diritti a termine di legge.

Progressiva chilometrica	N.
Comuni	
Province	
Impianti	TIPO - N. - PROGR. km
Attraversamenti	TIPOLOGIA ATTRAVERSATA (SS n. **, corso d'acqua, ferrovia, ecc.)
	TrattoX: xxx mt
Tratti Esistenti da Ricollegare e Posa Polifora	