

Il presente disegno e' di proprieta' aziendale - La Societa' tutelera' i propri diritti a termine di legge.



COROGRAFIA Scala 1:500.000



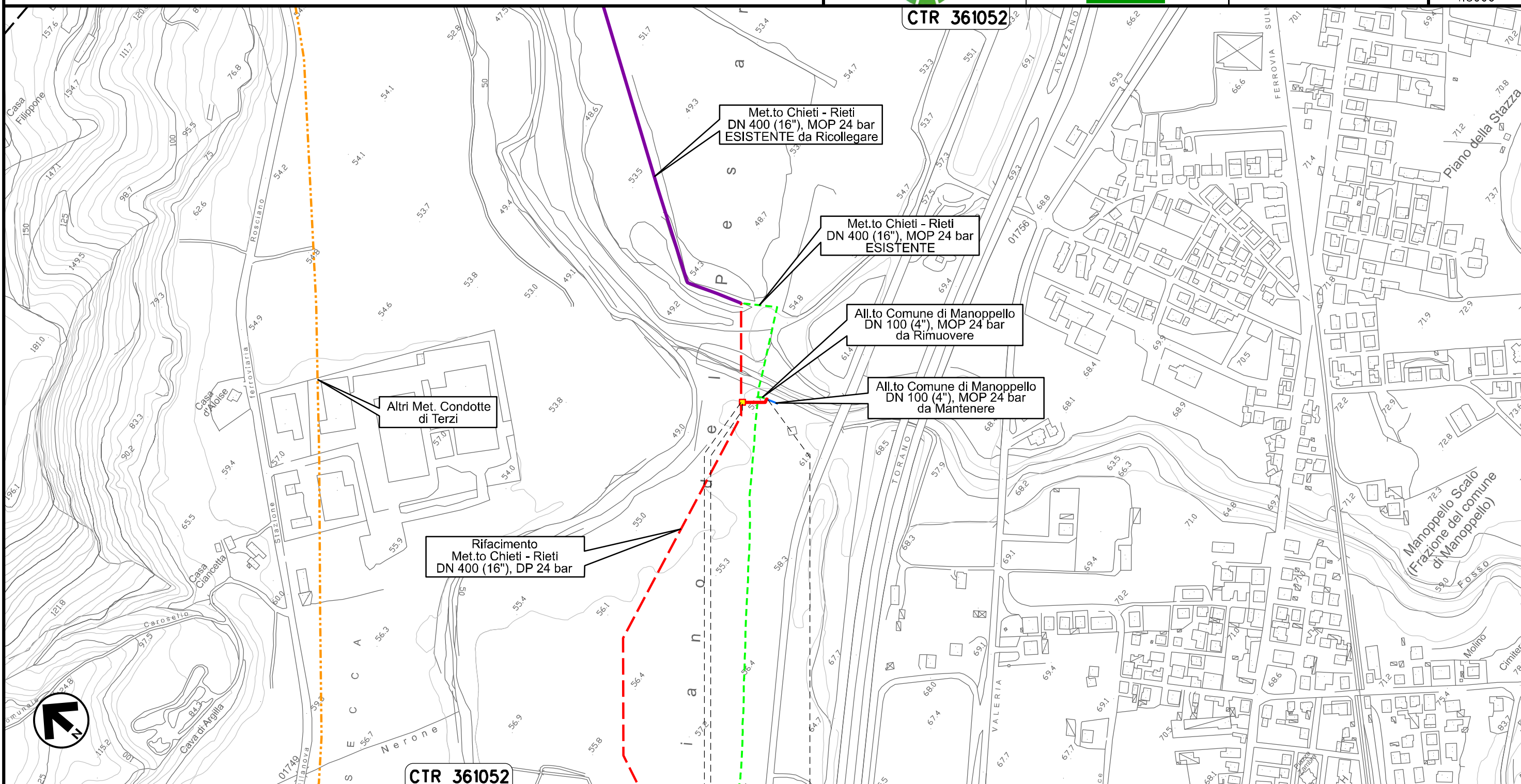
| | | | | | |
|--------|----------|---|----------|------------------------|-----------|
| | | | | | |
| 00 | 20.02.20 | EMISSIONE | MESCHINI | PEDINI | CAPRIOTTI |
| INDICE | DATA | R E V I S I O N I | | | APPROVATO |
| | |   | | Dis. PG-CEPO-238 | |
| | | OPERE CONNESSE su Rifacimento MET.TO CHIETI - RIETI DN 400 (16"), DP 24 bar | | Fg. 1 di 35 | |
| | | CARTA DEI POZZI E DELLE SORGENTI | | Comm. NR /19094 | |
| | | | | INDICE 00 | |
| | | | | Scala 1:10000 - 1:5000 | |
| | | | | Sostituisce il | |
| | | | | Sostituito dal | |

| | | | | | | |
|--------|----------|-------------------|------------------|------------|-----------|--------------------|
| 00 | 20.02.20 | EMISSIONE | MESCHINI | PEDINI | CAPRIOTTI | Foglio 2 |
| INDICE | DATA | R E V I S I O N I | ELABORATO | VERIFICATO | APPROVATO | di 35 |
| | | | Dis. PG-CEPO-238 | | | Scala 1:5000 |
| | | | Comm. NR /19094 | | | |

CARTA DEI POZZI E DELLE SORGENTI



CTR 361052



Il presente disegno e' di proprieta' aziendale - La Societa' tutelera' i propri diritti a termine di legge.



0+000 0+037

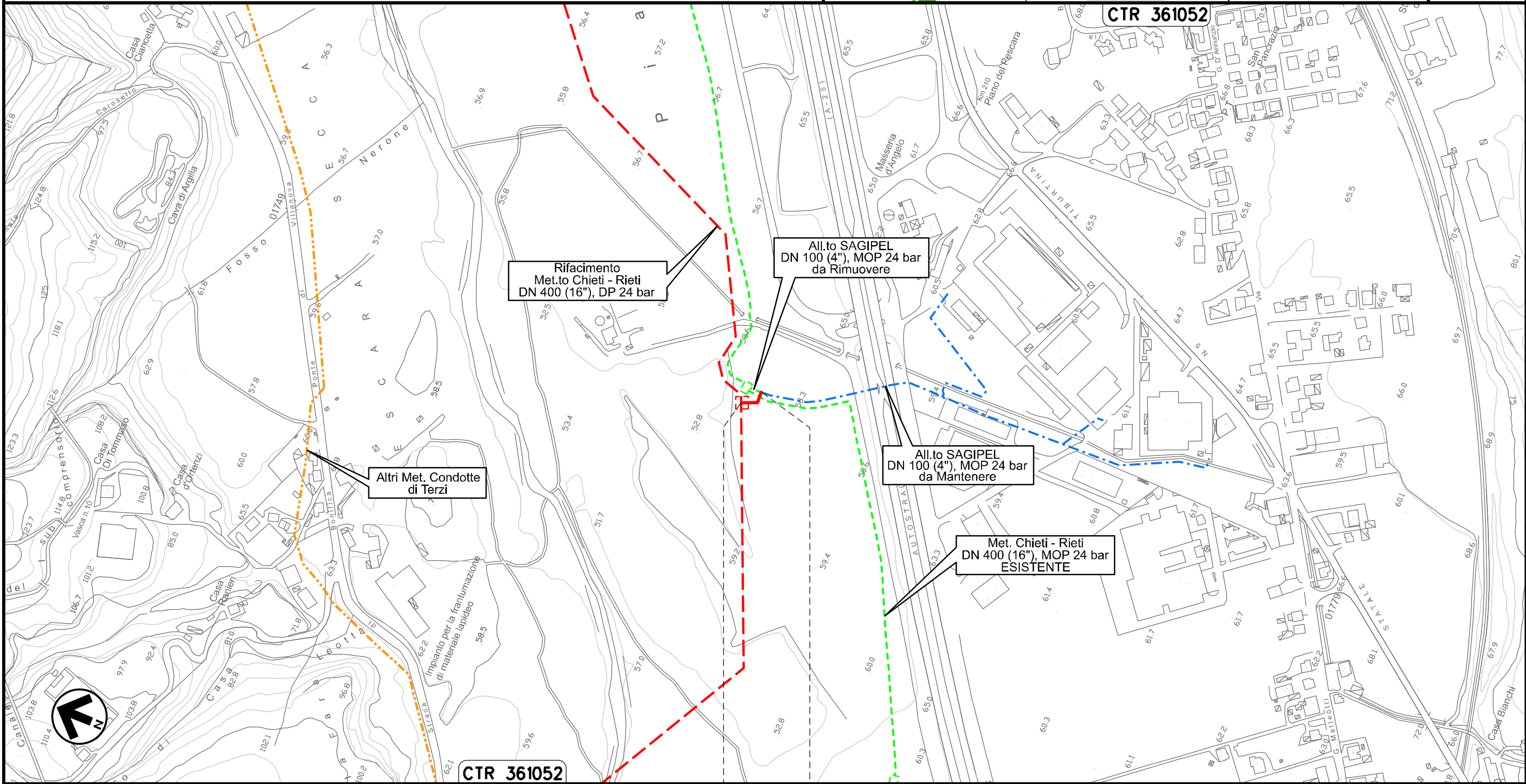
| |
|------------|
| MANOPPELLO |
| PESCARA |

↑ PIDS Loc. Manoppello Scalo
km 0+003

Ricollegamento Allacciamento SAGIPEL
DN 100 (4"), DP 24 bar

CARTA DEI POZZI E DELLE SORGENTI

| | | | | | | | |
|---|----------|-------------------|---|--------|-----------|------------------|----------------|
| 00 | 20.02.20 | EMISSIONE | MESCHINI | PEDINI | CAPRIOTTI | | |
| INDICE | DATA | R E V I S I O N I | | | ELABORATO | VERIFICATO | APPROVATO |
|  | | |  | | | Dis. PG-CEPO-238 | Foglio 3 di 35 |
| | | | Comm. NR /19094 | | | Scala 1:5000 | |





Il presente disegno e' di proprieta' aziendale - La Societa' tutelera' i propri diritti a termine di legge.

0+000 0+037

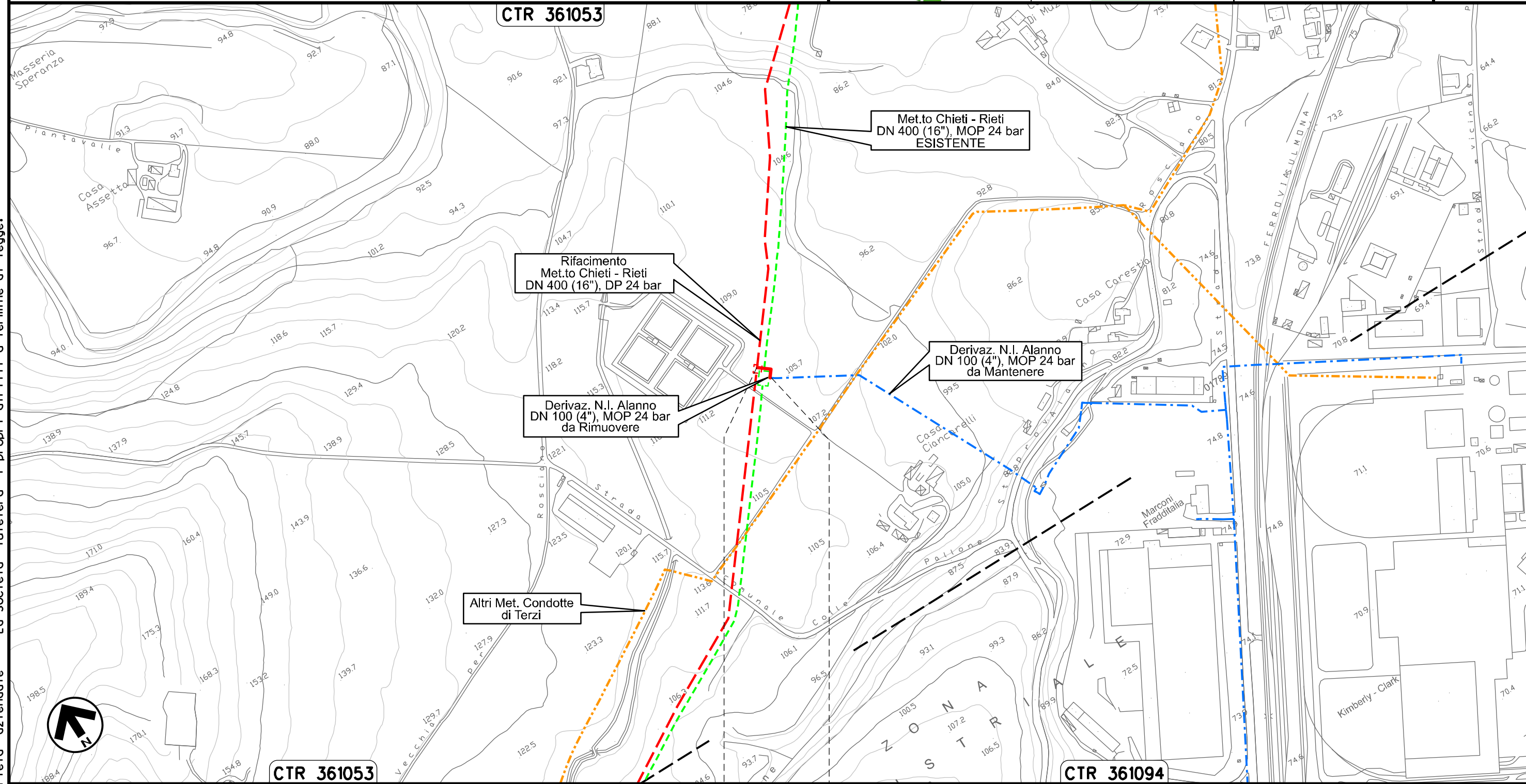
MANOPELLO
PESCARA

Ricollegamento Derivazione N.I. Alanno
DN 100 (4"), DP 24 bar

| | | | | | | | |
|---|----------|-------------------|----------|-------------|-----------|------------|-----------|
| 00 | 20.02.20 | EMISSIONE | MESCHINI | PEDINI | CAPRIOTTI | | |
| INDICE | DATA | R E V I S I O N I | | | ELABORATO | VERIFICATO | APPROVATO |
|   | | | Dis. | PG-CEPO-238 | | | |
| | | | Comm. | NR /19094 | | | |

Foglio
4
di 35
Scala
1:5000

CARTA DEI POZZI E DELLE SORGENTI



0+000 0+031

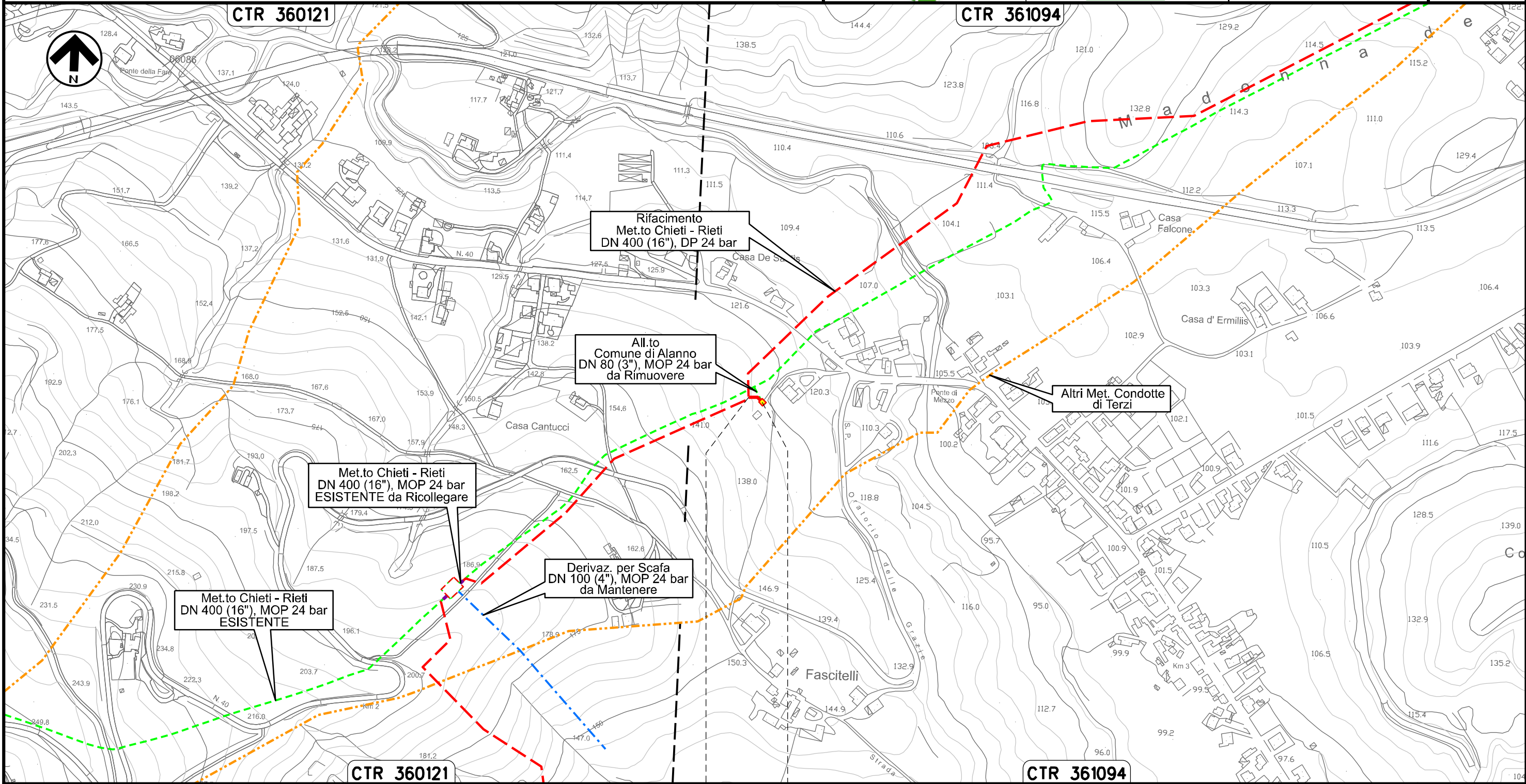
ALANNO
PESCARA

Il presente disegno e' di proprieta' aziendale - La Societa' tutelera' i propri diritti a termine di legge.

Nuovo Allacciamento Comune di Alanno
DN 100 (4"), DP 24 bar

| | | | | | | |
|--------|----------|-------------------|------------------|------------|-----------|-----------------------------|
| 00 | 20.02.20 | EMISSIONE | MESCHINI | PEDINI | CAPRIOTTI | Foglio 5 di 35 |
| INDICE | DATA | R E V I S I O N I | ELABORATO | VERIFICATO | APPROVATO | |
| | | | Dis. PG-CEPO-238 | | | Scala 1:5000 |
| | | | Comm. NR /19094 | | | |

CARTA DEI POZZI E DELLE SORGENTI



0+000 0+020

ALANNO
PESCARA

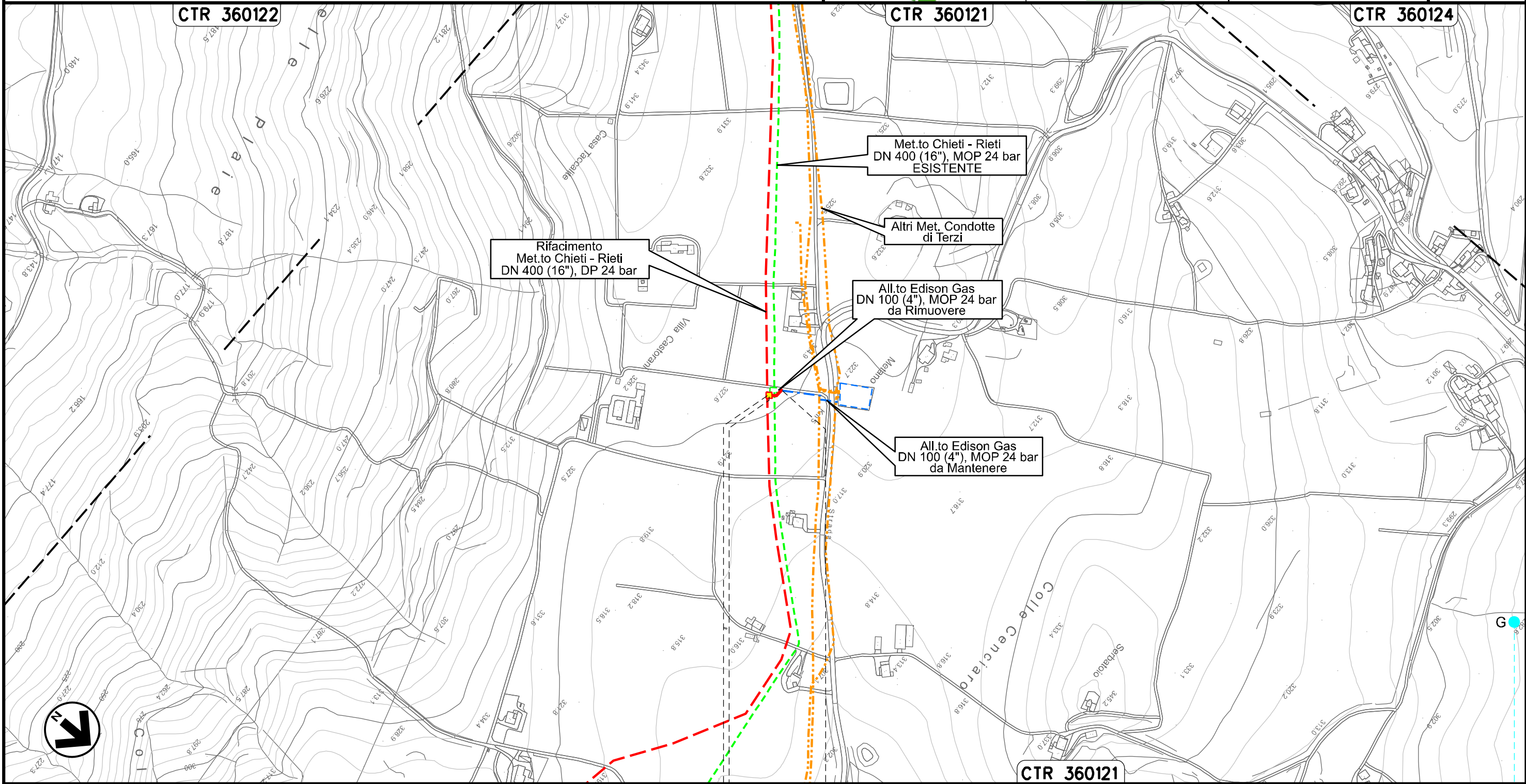
PIDA Loc. Casa de Santis
km 0+020

Il presente disegno e' di proprieta' aziendale - La Societa' tutelera' i propri diritti a termine di legge.

Ricollegamento Allacciamento Edison Gas
DN 100 (4"), DP 24 bar

CARTA DEI POZZI E DELLE SORGENTI

| | | | | | | | | |
|--------|----------|-------------------|----------|--------|-----------|--------------------|-----------|-------|
| 00 | 20.02.20 | EMISSIONE | MESCHINI | PEDINI | CAPRIOTTI | Foglio 6 | | |
| INDICE | DATA | R E V I S I O N I | | | ELABORATO | VERIFICATO | APPROVATO | di 35 |
| | | Dis. PG-CEPO-238 | | | | Scala 1:5000 | | |
| | | Comm. NR /19094 | | | | | | |



Il presente disegno e' di proprieta' aziendale - La Societa' tutelera' i propri diritti a termine di legge.

0+000 0+022

ALANNO
PESCARA

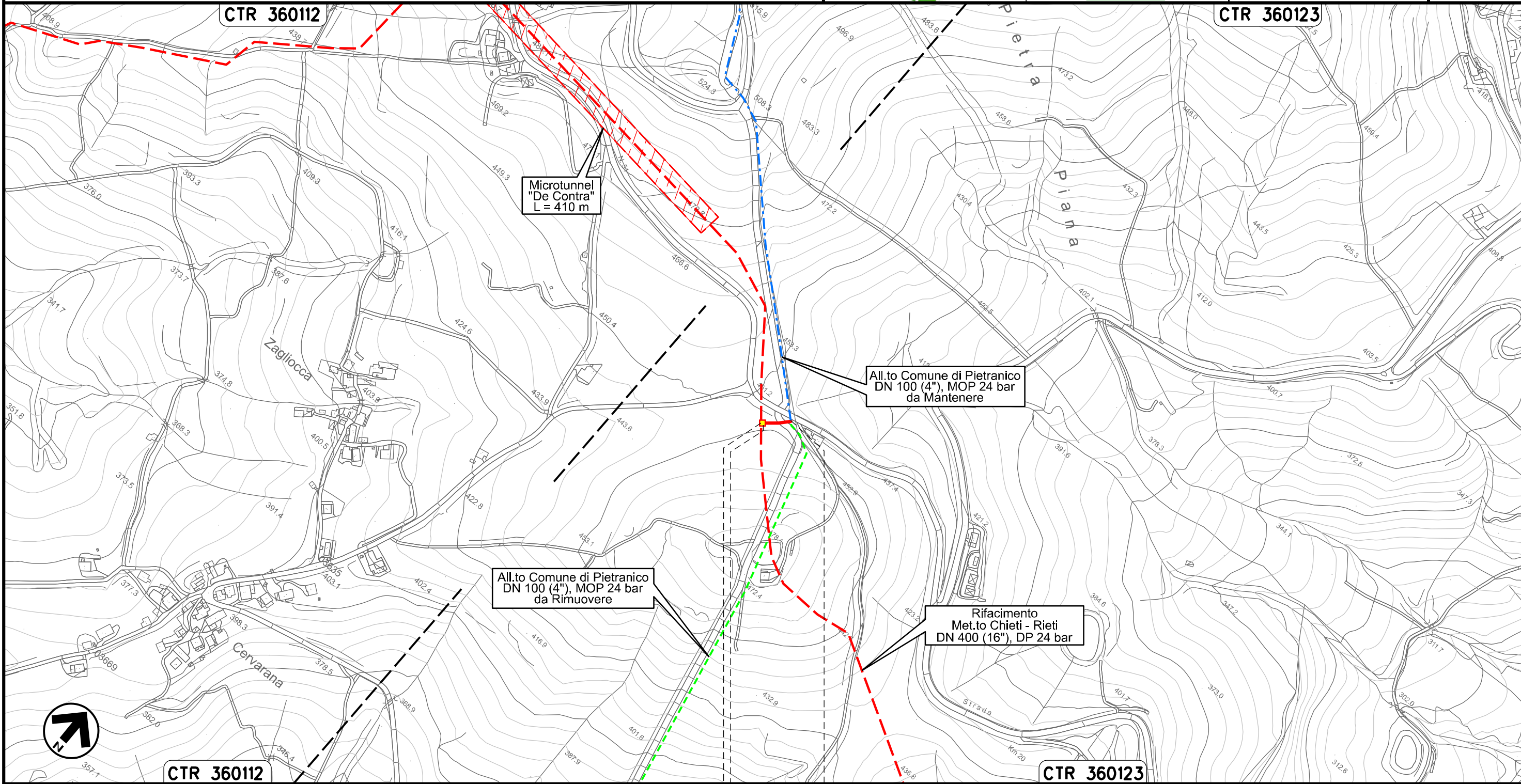
PIDA Loc. Villa Castorani
km 0+003

CTR 360121

Sorgente 1

| | | | | | | |
|--------|----------|-----------|------------------|------------|-----------|--------|
| 00 | 20.02.20 | EMISSIONE | MESCHINI | PEDINI | CAPRIOTTI | Foglio |
| INDICE | DATA | REVISIONI | ELABORATO | VERIFICATO | APPROVATO | 7 |
| | | | Dis. PG-CEPO-238 | | | di 35 |
| | | | Comm. NR /19094 | | | Scala |
| | | | | | | 1:5000 |

CARTA DEI POZZI E DELLE SORGENTI



Il presente disegno e' di proprieta' aziendale - La Societa' tutelera' i propri diritti a termine di legge.

0+000 0+040

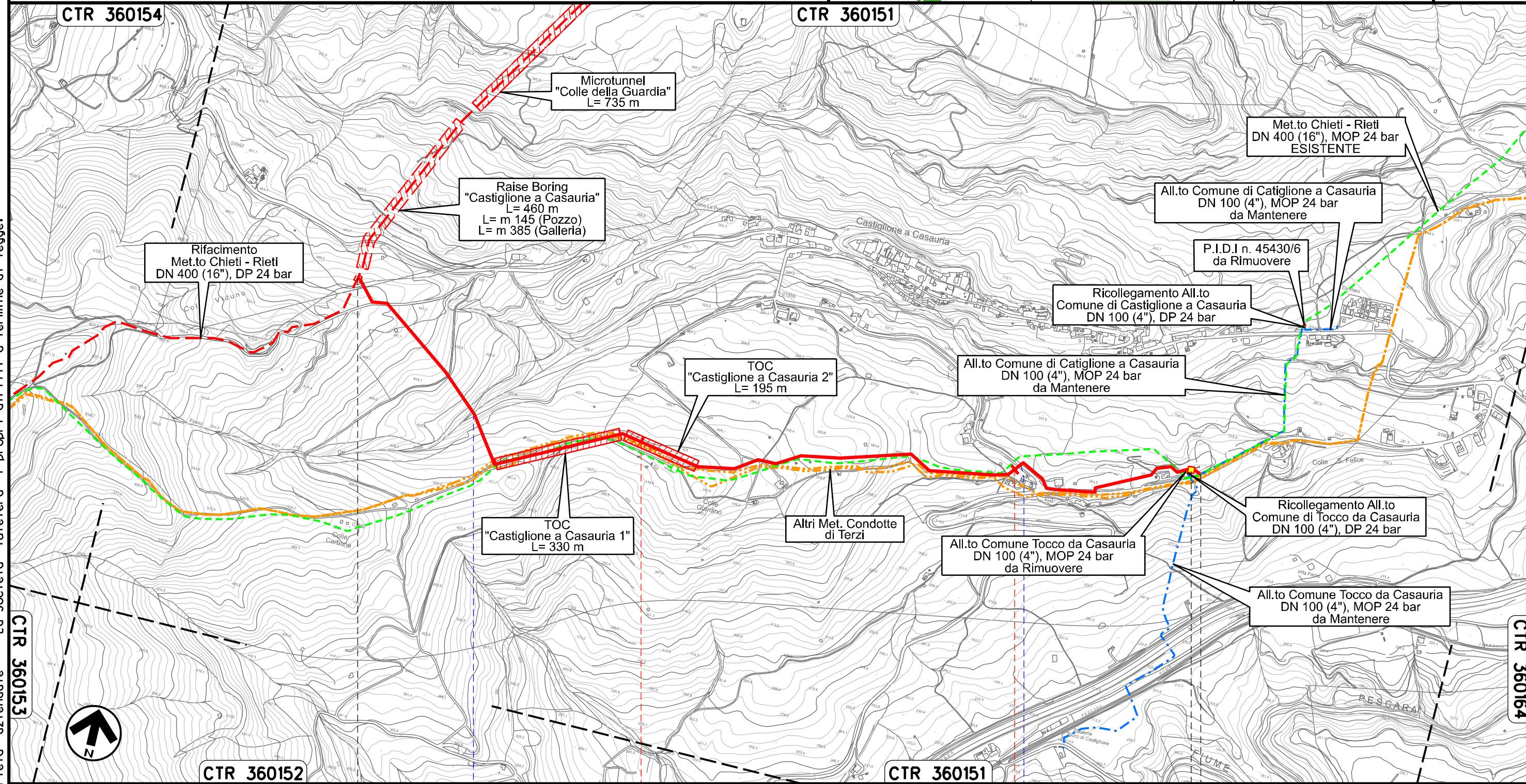
CASTIGLIONE
A CASURIA
PESCARA

PIDS Loc. De Contra
km 0+003


Derivazione per Tocco e Castiglione a Casauria
DN 100 (4"), DP 24 bar

| | | | | | | | |
|--------|----------|-------------------|----------|--------|-----------|------------------|-----------|
| 00 | 20.02.20 | EMISSIONE | MESCHINI | PEDINI | CAPRIOTTI | Foglio 8 | |
| INDICE | DATA | R E V I S I O N I | | | ELABORATO | VERIFICATO | APPROVATO |
| | | Dis. PG-CEPO-238 | | | | di 35 | |
| | | Comm. NR /19094 | | | | Scala 1:10000 | |

CARTA DEI POZZI E DELLE SORGENTI



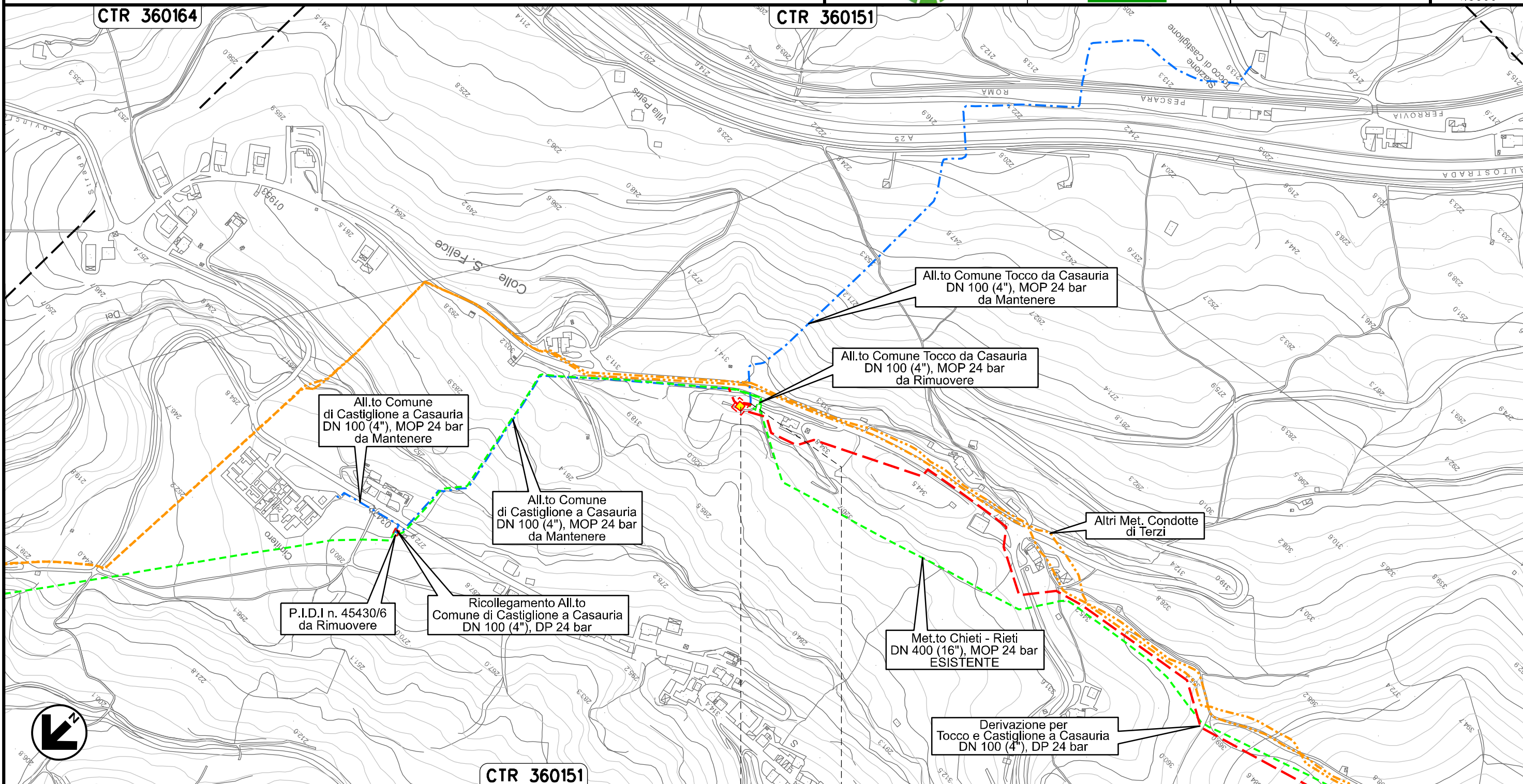
Il presente disegno e' di proprieta' aziendale - La Societa' tutelera' i propri diritti a termine di legge.



Ricollegamento Allacciamento Comune Tocco da Casauria
DN 100 (4"), DP 24 bar

| | | | | | | | |
|--------|----------|-------------------|----------|--------|-----------|-----------------|-----------|
| 00 | 20.02.20 | EMISSIONE | MESCHINI | PEDINI | CAPRIOTTI | Foglio 9 | |
| INDICE | DATA | R E V I S I O N I | | | ELABORATO | VERIFICATO | APPROVATO |
| | | Dis. PG-CEPO-238 | | | | di 35 | |
| | | Comm. NR /19094 | | | | Scala 1:5000 | |

CARTA DEI POZZI E DELLE SORGENTI



Il presente disegno e' di proprieta' aziendale - La Societa' tutelera' i propri diritti a termine di legge.



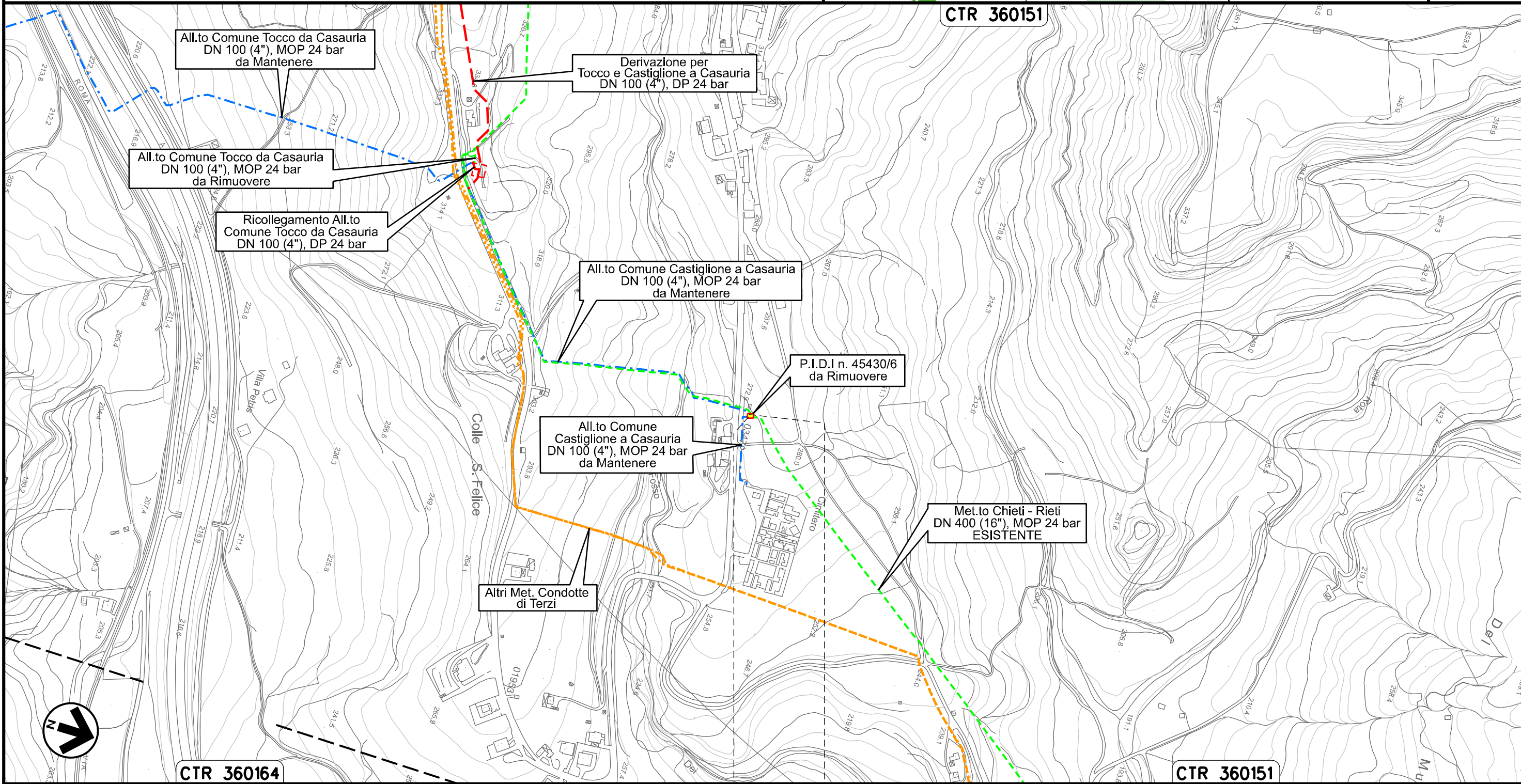
0+000 0+016

CASTIGLIONE A
CASAURIA
PESCARA

PIDS Loc. Colle San Felice
km 0+000

| | | | | | | |
|--------|----------|-------------------|------------------|------------|-----------|------------------------------|
| 00 | 20.02.20 | EMISSIONE | MESCHINI | PEDINI | CAPRIOTTI | Foglio 10 di 35 |
| INDICE | DATA | R E V I S I O N I | ELABORATO | VERIFICATO | APPROVATO | |
| | | | Dis. PG-CEPO-238 | | | Scala 1:5000 |
| | | | Comm. NR /19094 | | | |

CARTA DEI POZZI E DELLE SORGENTI



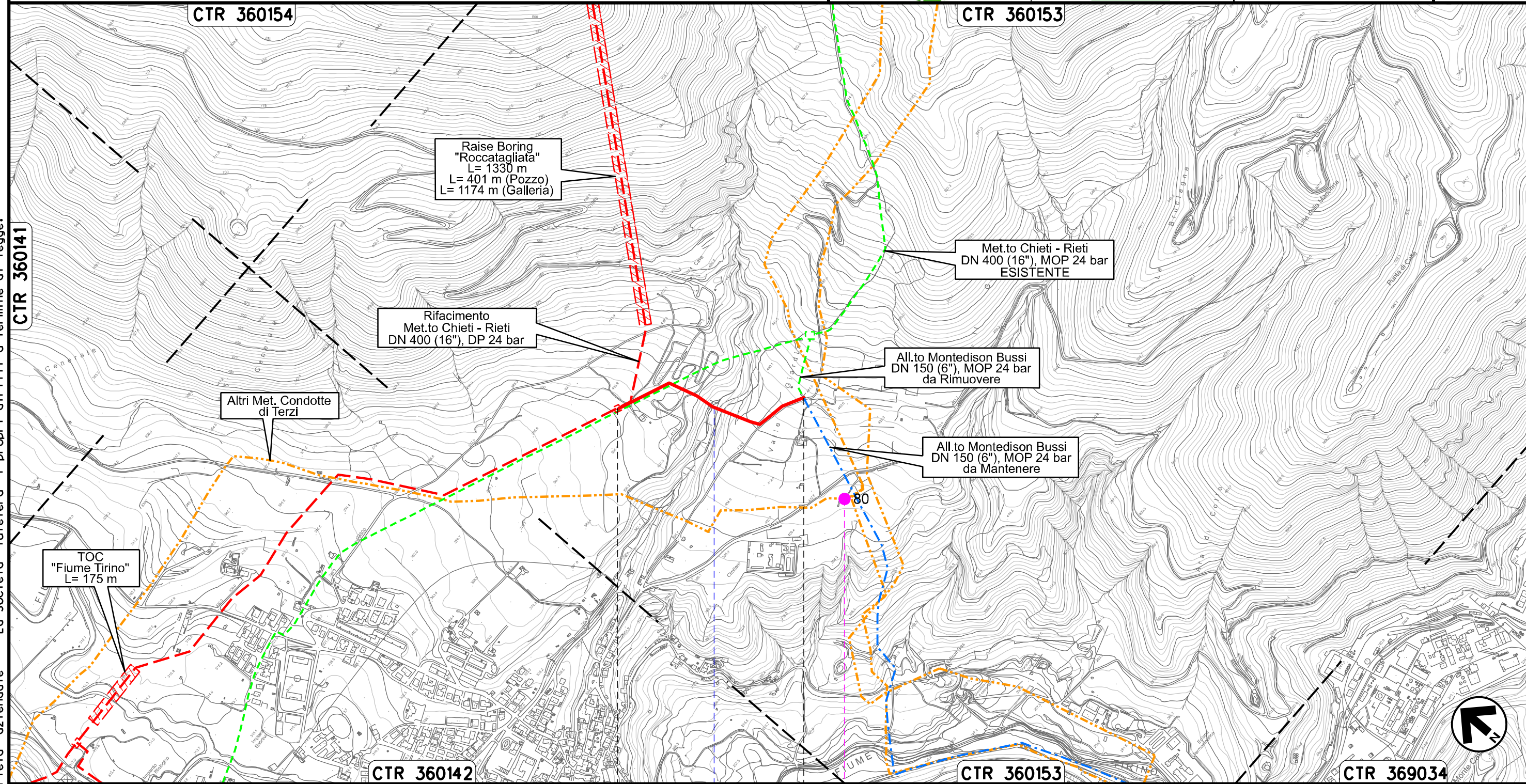
Il presente disegno e' di proprieta' aziendale, tutelera' i propri diritti a termine di legge.



Ricollegamento Allacciamento Montedison Bussi
DN 150 (6"), DP 24 bar

| | | | | | | |
|--------|----------|-------------------|------------------|------------|-----------|------------------|
| 00 | 20.02.20 | EMISSIONE | MESCHINI | PEDINI | CAPRIOTTI | Foglio |
| INDICE | DATA | R E V I S I O N I | ELABORATO | VERIFICATO | APPROVATO | 11 |
| | | | Dis. PG-CEPO-238 | | | di 35 |
| | | | Comm. NR /19094 | | | Scala 1:10000 |

CARTA DEI POZZI E DELLE SORGENTI



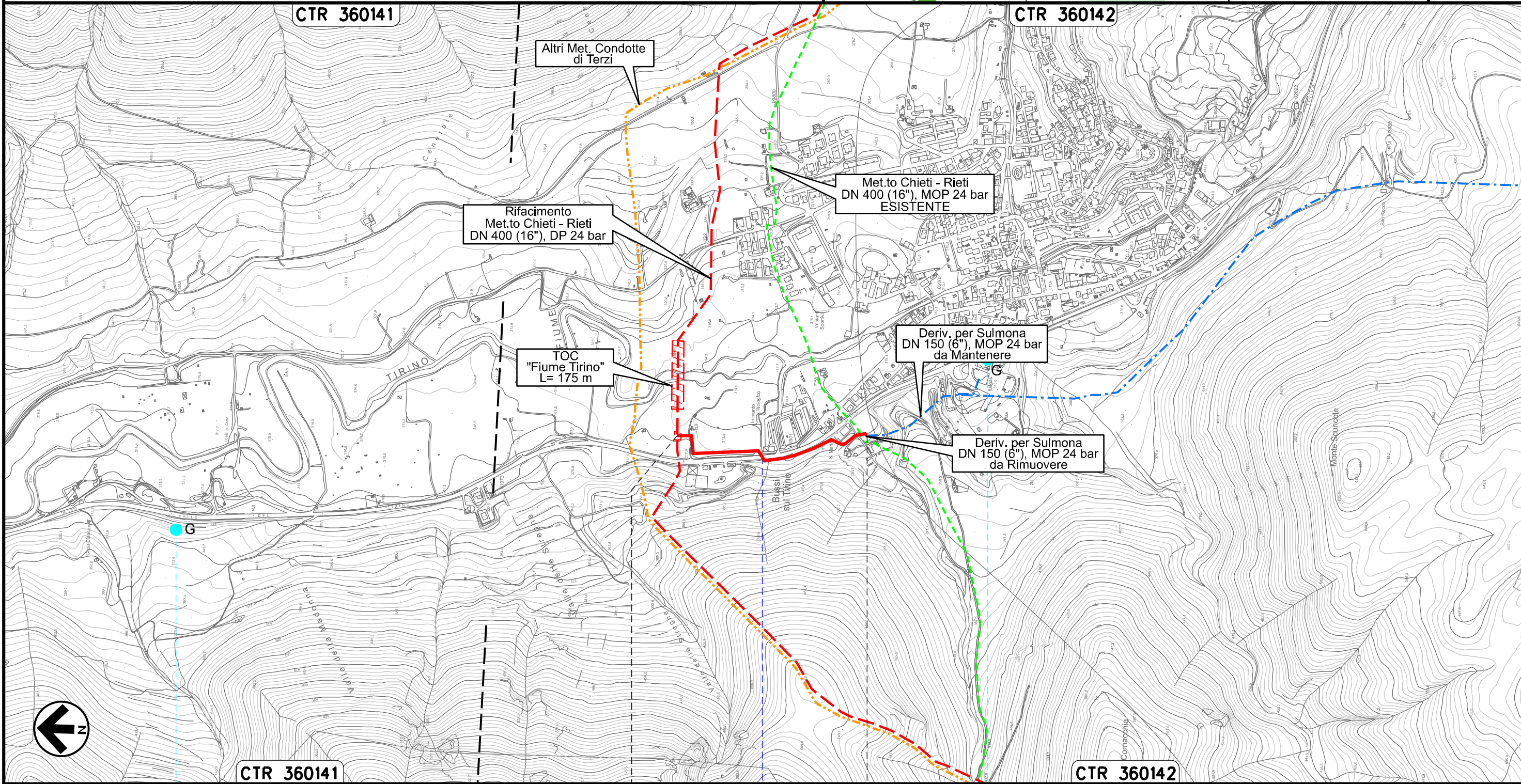
Il presente disegno e' di proprieta' aziendale - La Societa' tutelera' i propri diritti a termine di legge.



Ricollegamento Derivazione per Sulmona
DN 150 (6"), DP 24 bar

| | | | | | | |
|---|----------|-------------------|------------------|------------|-----------|------------------|
| 00 | 20.02.20 | EMISSIONE | MESCHINI | PEDINI | CAPRIOTTI | Foglio 12 |
| INDICE | DATA | R E V I S I O N I | ELABORATO | VERIFICATO | APPROVATO | di 35 |
|   | | | Dis. PG-CEPO-238 | | | Scala 1:10000 |
| | | | Comm. NR /19094 | | | |

CARTA DEI POZZI E DELLE SORGENTI



Il presente disegno e' di proprieta' aziendale - La Societa' tutelera' i propri diritti a termine di legge.



CTR 360141

CTR 360142

0+000

0+565

BUSSI SUL TIRINO
PESCARA

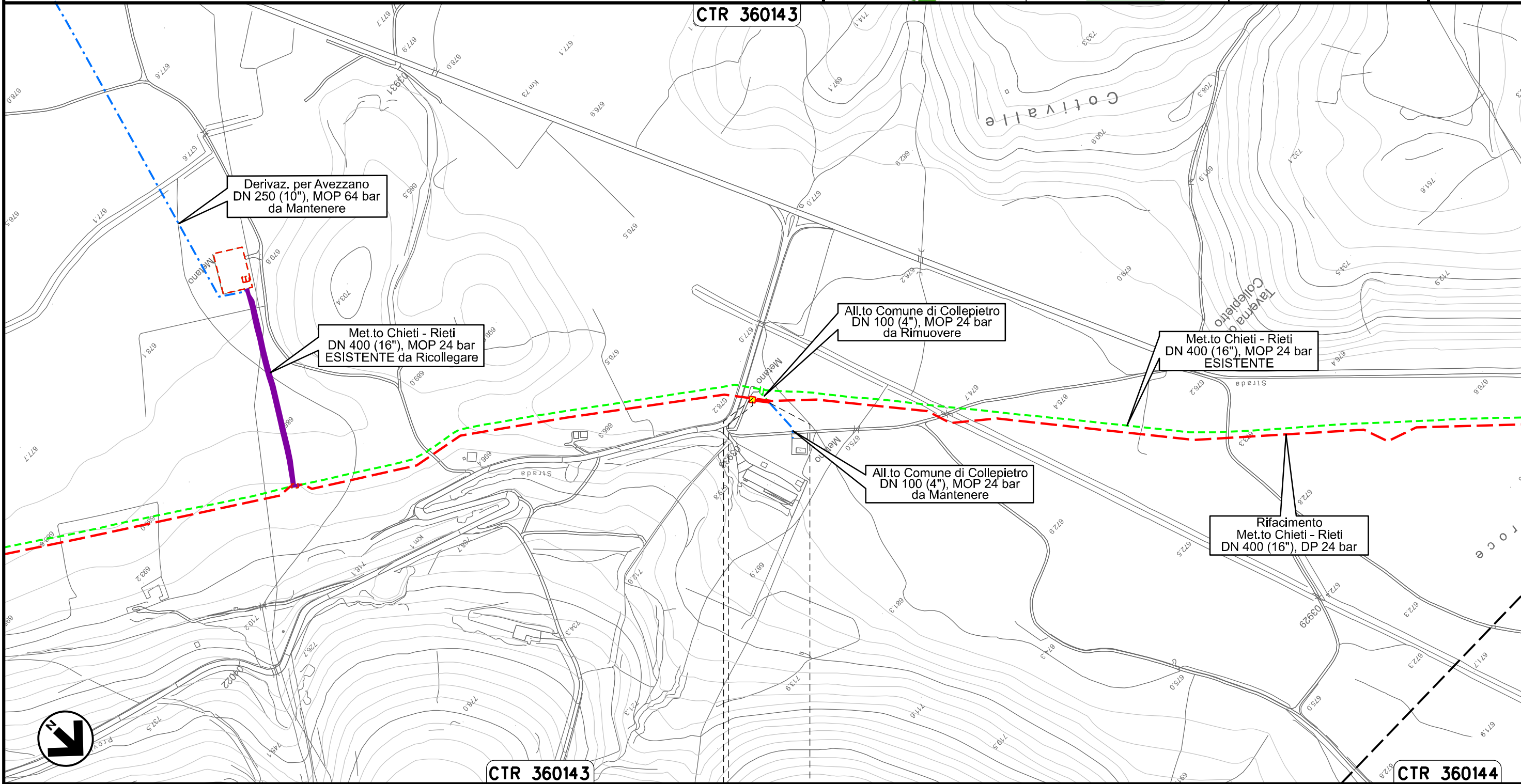
S.S. n. 153

Sorgente 14

Sorgente 12

CARTA DEI POZZI E DELLE SORGENTI

CTR 360143




CTR 360143

CTR 360144

0+000 0+024

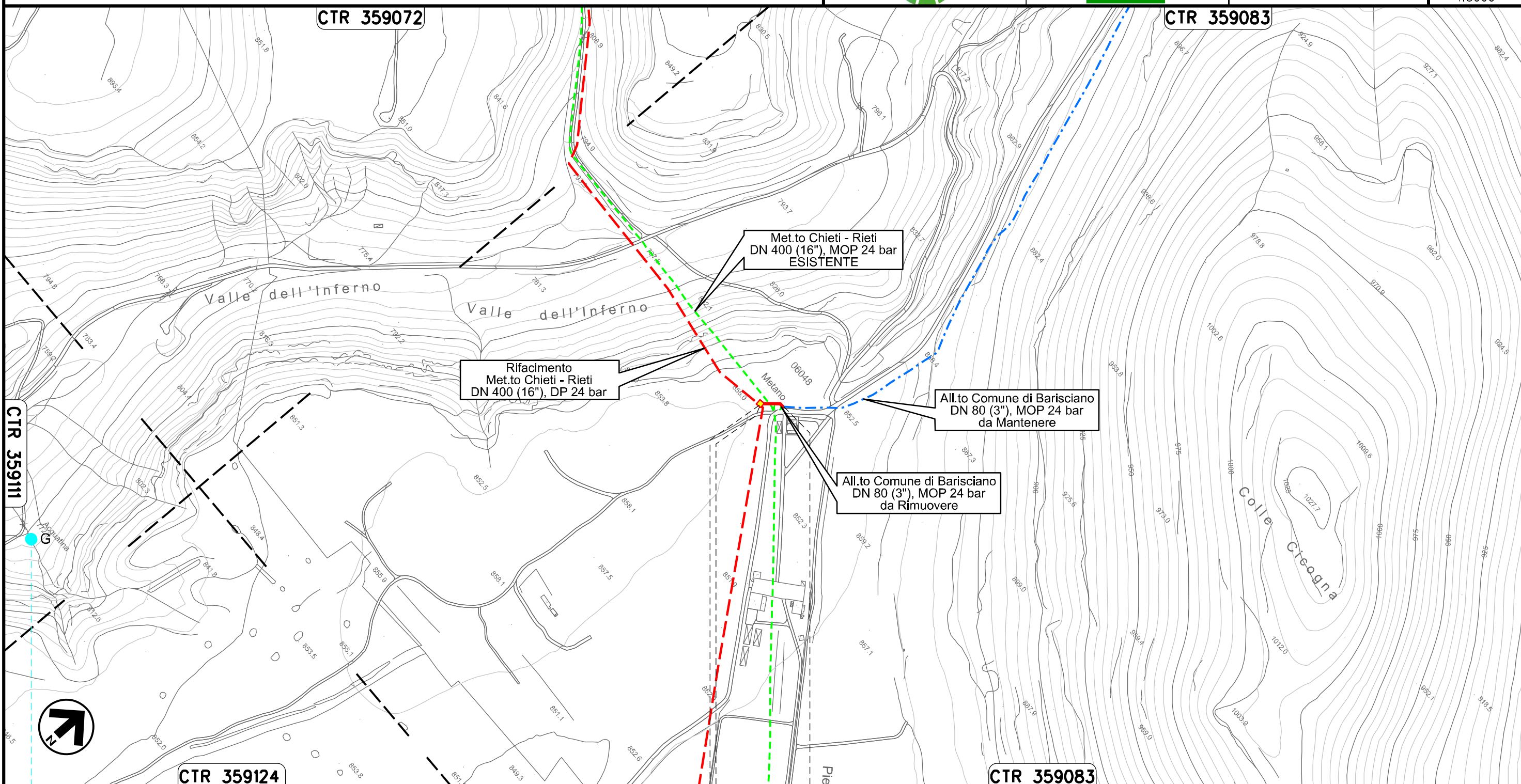
COLLEPIETRO
L'AQUILA

 PIDA Loc. Taverna di Collepietro km 0+003

Il presente disegno e' di proprieta' aziendale - La Societa' tutelera' i propri diritti a termine di legge.

| | | | | | | |
|--------|----------|-------------------|------------------|------------|-----------|------------------------------|
| 00 | 20.02.20 | EMISSIONE | MESCHINI | PEDINI | CAPRIOTTI | Foglio 15 di 35 |
| INDICE | DATA | R E V I S I O N I | ELABORATO | VERIFICATO | APPROVATO | |
| | | | Dis. PG-CEPO-238 | | | Scala 1:5000 |
| | | | Comm. NR /19094 | | | |

CARTA DEI POZZI E DELLE SORGENTI





Il presente disegno e' di proprieta' aziendale - La Societa' tutelera' i propri diritti a termine di legge.

0+000 0+034

BARISCIANO
L'AQUILA

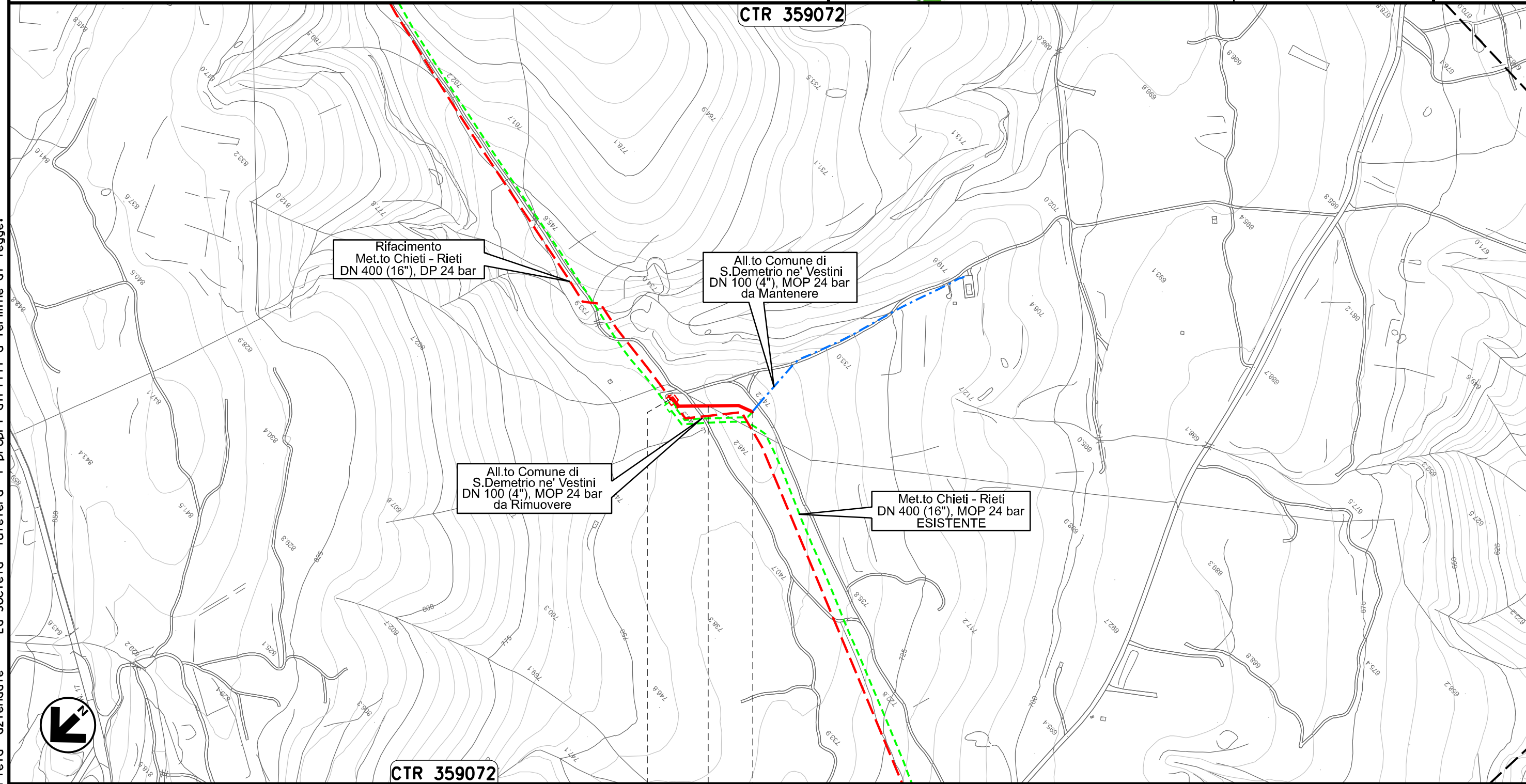
↑ PIDS Loc. Valle dell'Inferno
km 0+003

Sorgente 58

| | | | | | | | |
|---|----------|-------------------|------------------|--------|-----------|------------|-----------|
| 00 | 20.02.20 | EMISSIONE | MESCHINI | PEDINI | CAPRIOTTI | | |
| INDICE | DATA | R E V I S I O N I | | | ELABORATO | VERIFICATO | APPROVATO |
|   | | | Dis. PG-CEPO-238 | | | | |
| | | | Comm. NR /19094 | | | | |

CARTA DEI POZZIE DELLE SORGENTI

CTR 359072



CTR 359072

0+000 0+113

POGGIO PICENZE L'AQUILA SAN DEMETRIO NE' VESTINI

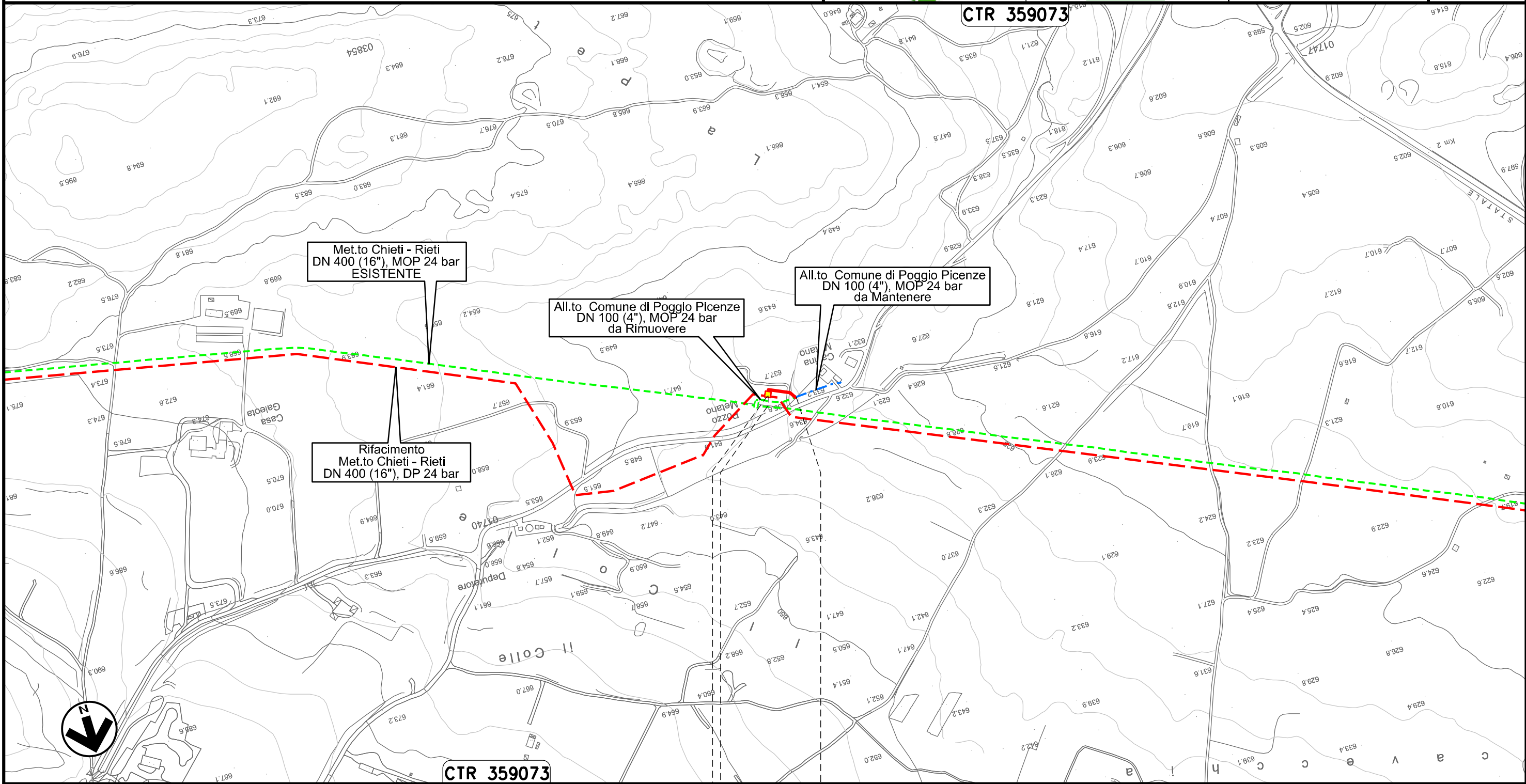
Il presente disegno e' di proprieta' aziendale - La Societa' tutelera' i propri diritti a termine di legge.

| | | | | | | | | |
|--------|----------|-------------------|----------|--------|-----------|-----------------|-----------|-------|
| 00 | 20.02.20 | EMISSIONE | MESCHINI | PEDINI | CAPRIOTTI | Foglio 17 | | |
| INDICE | DATA | R E V I S I O N I | | | ELABORATO | VERIFICATO | APPROVATO | di 35 |
| | | Dis. PG-CEPO-238 | | | | Scala 1:5000 | | |
| | | Comm. NR /19094 | | | | | | |

CARTA DEI POZZI E DELLE SORGENTI



CTR 359073



Met.to Chieti - Rieti
DN 400 (16"), MOP 24 bar
ESISTENTE

All.to Comune di Poggio Picenze
DN 100 (4"), MOP 24 bar
da Rimuovere

All.to Comune di Poggio Picenze
DN 100 (4"), MOP 24 bar
da Mantenere

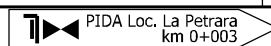
Rifacimento
Met.to Chieti - Rieti
DN 400 (16"), DP 24 bar

CTR 359073

0+000 0+047

POGGIO PICENZE

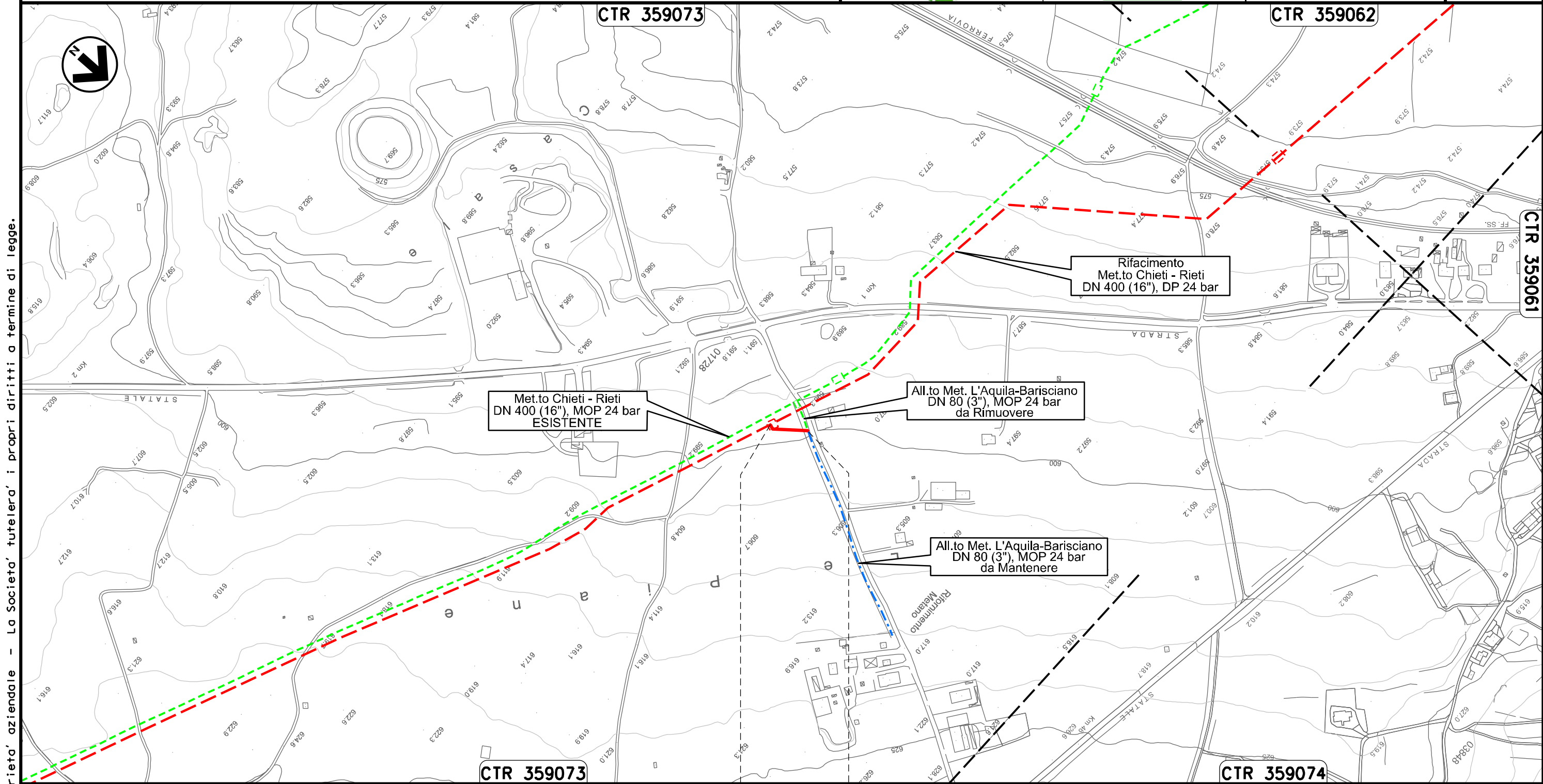
L'AQUILA



Il presente disegno e' di proprieta' aziendale - La Societa' tutelera' i propri diritti a termine di legge.

| | | | | | | | |
|--------|----------|-------------------|----------|-----------------|-----------|------------------|-----------|
| 00 | 20.02.20 | EMISSIONE | MESCHINI | PEDINI | CAPRIOTTI | Foglio | |
| INDICE | DATA | R E V I S I O N I | | | ELABORATO | VERIFICATO | APPROVATO |
| | | snam | | Enereco | | Dis. PG-CEPO-238 | |
| | | | | | | di 35 | |
| | | | | Comm. NR /19094 | | Scala 1:5000 | |

CARTA DEI POZZI E DELLE SORGENTI



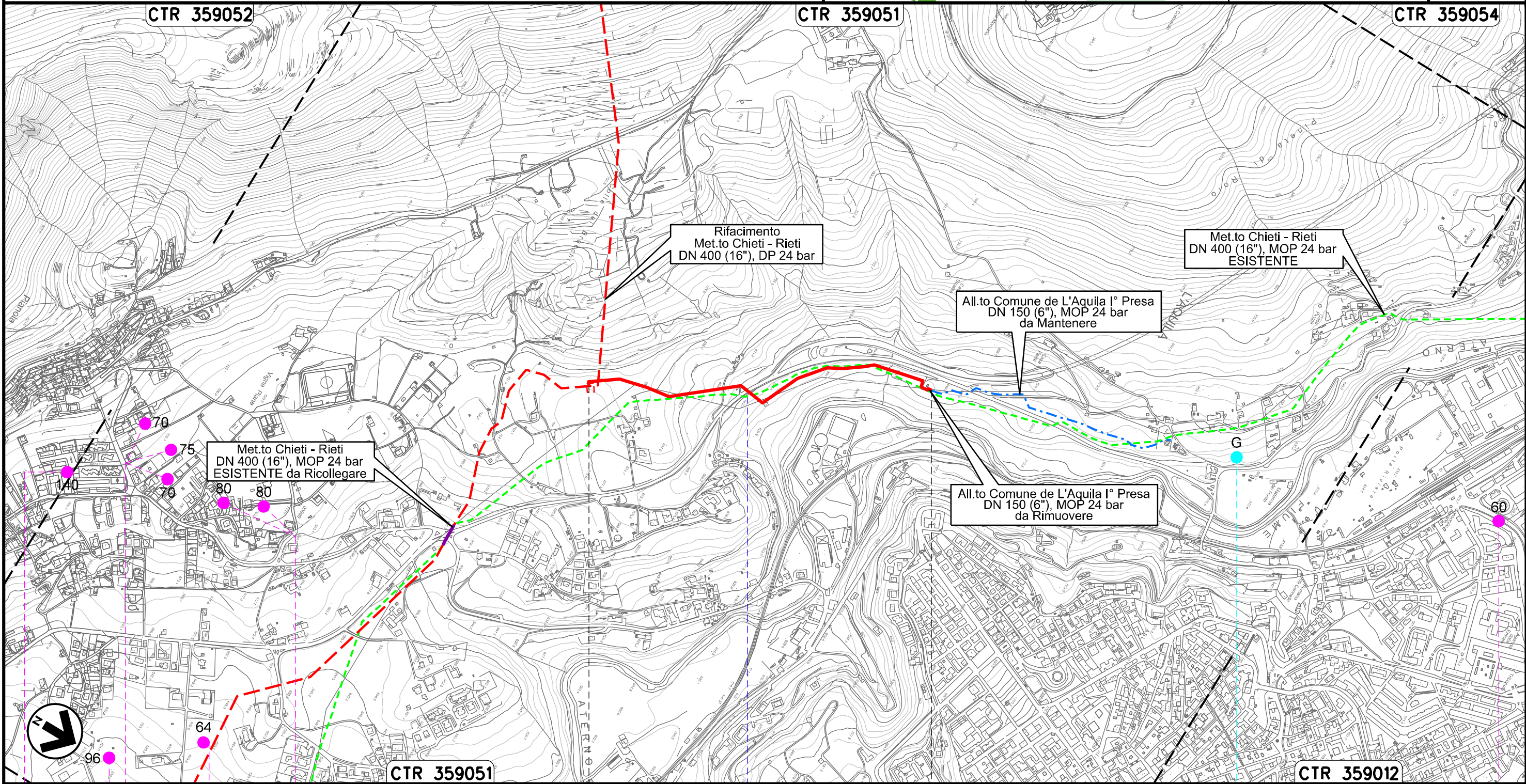
Il presente disegno e' di proprieta' aziendale - La Societa' tutelera' i propri diritti a termine di legge.

0+000 0+053

BARISCIANO
L'AQUILA

| | | | | | | |
|--------|----------|-------------------|------------------|------------|-----------|------------------|
| 00 | 20.02.20 | EMISSIONE | MESCHINI | PEDINI | CAPRIOTTI | Foglio |
| INDICE | DATA | R E V I S I O N I | ELABORATO | VERIFICATO | APPROVATO | 19 |
| | | | Dis. PG-CEPO-238 | | | di 35 |
| | | | Comm. NR /19094 | | | Scala 1:10000 |

CARTA DEI POZZI E DELLE SORGENTI

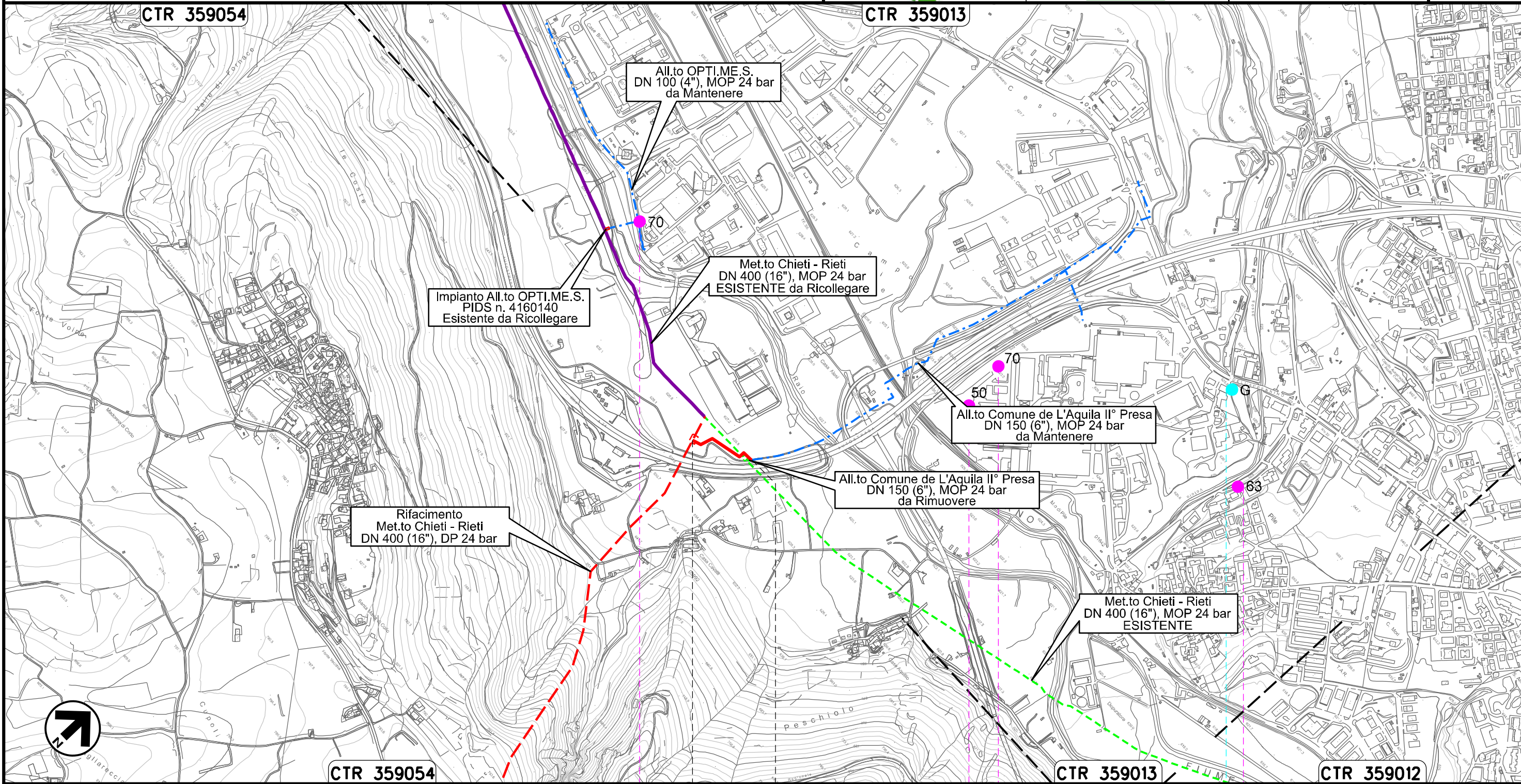


Il presente disegno e' di proprieta' aziendale - La Societa' tutelera' i propri diritti a termine di legge.



| | | | |
|-------------|----------|----------------|----------|
| 0+000 | | 0+973 | |
| L'AQUILA | | L'AQUILA | |
| S.S. n.684 | | Sorgente 51 | |
| Pozzo 11 | Pozzo 18 | Pozzo 12-14-13 | Pozzo 13 |
| Pozzo 16-17 | | | Pozzo 40 |

CARTA DEI POZZI E DELLE SORGENTI



Il presente disegno e' di proprieta' aziendale - La Societa' tutelera' i propri diritti a termine di legge.



0+000 0+184

L'AQUILA
L'AQUILA

Pozzo 38



Pozzo 39

Pozzo 41

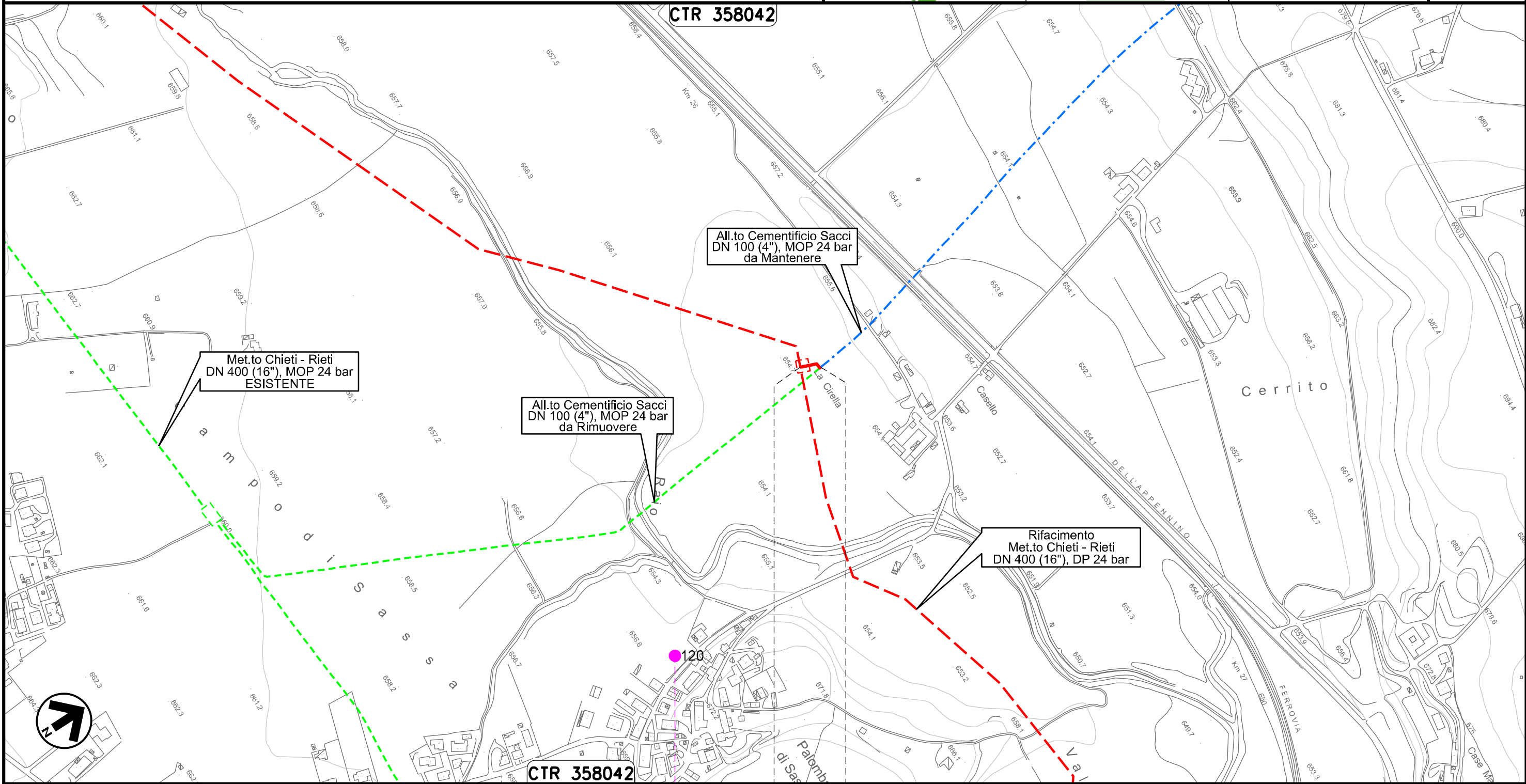
Sorgente 50

Pozzo 42

Ricollegamento Allacciamento Cementificio Sacchi
DN 100 (4"), DP 24 bar

| | | | | | | | |
|---|----------|-------------------|---|--------|-----------|------------------|-----------------|
| 00 | 20.02.20 | EMISSIONE | MESCHINI | PEDINI | CAPRIOTTI | | |
| INDICE | DATA | R E V I S I O N I | | | ELABORATO | VERIFICATO | APPROVATO |
|  | | |  | | | Dis. PG-CEPO-238 | Foglio 21 di 35 |
| | | | Comm. NR /19094 | | | Scala 1:5000 | |

CARTA DEI POZZI E DELLE SORGENTI



Il presente disegno e' di proprieta' aziendale - La Societa' tutelera' i propri diritti a termine di legge.

0+000 0+029

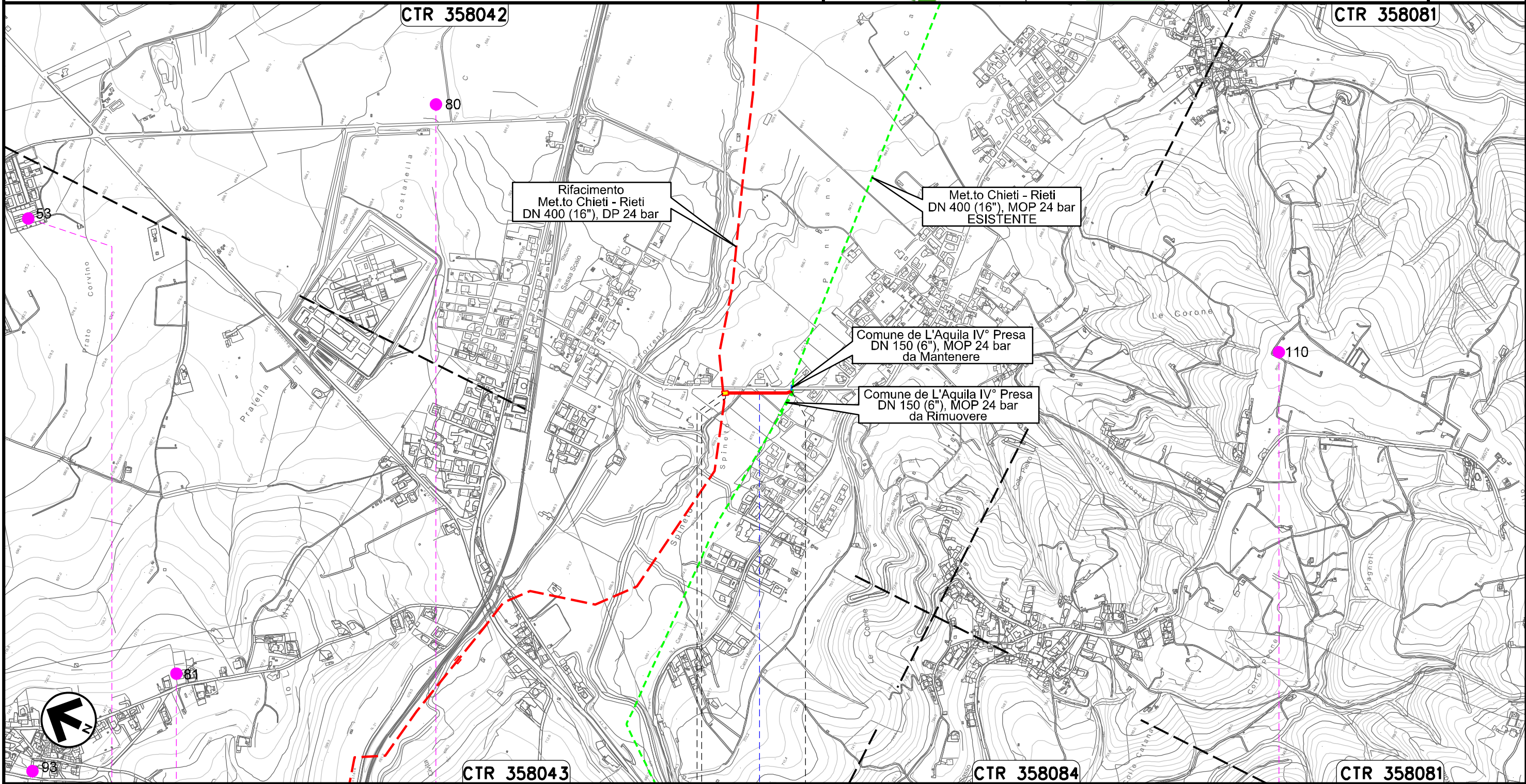
L'AQUILA
L'AQUILA

Pozzo 44

Ricollegamento Allacciamento Comune De L'Aquila IV' Presa
DN 150 (6"), DP 24 bar

| | | | | | | |
|--------|----------|-----------|------------------|------------|-----------|------------------|
| 00 | 20.02.20 | EMISSIONE | MESCHINI | PEDINI | CAPRIOTTI | Foglio |
| INDICE | DATA | REVISIONI | ELABORATO | VERIFICATO | APPROVATO | 22 |
| | | | Dis. PG-CEPO-238 | | | di 35 |
| | | | Comm. NR /19094 | | | Scala 1:10000 |

CARTA DEI POZZI E DELLE SORGENTI



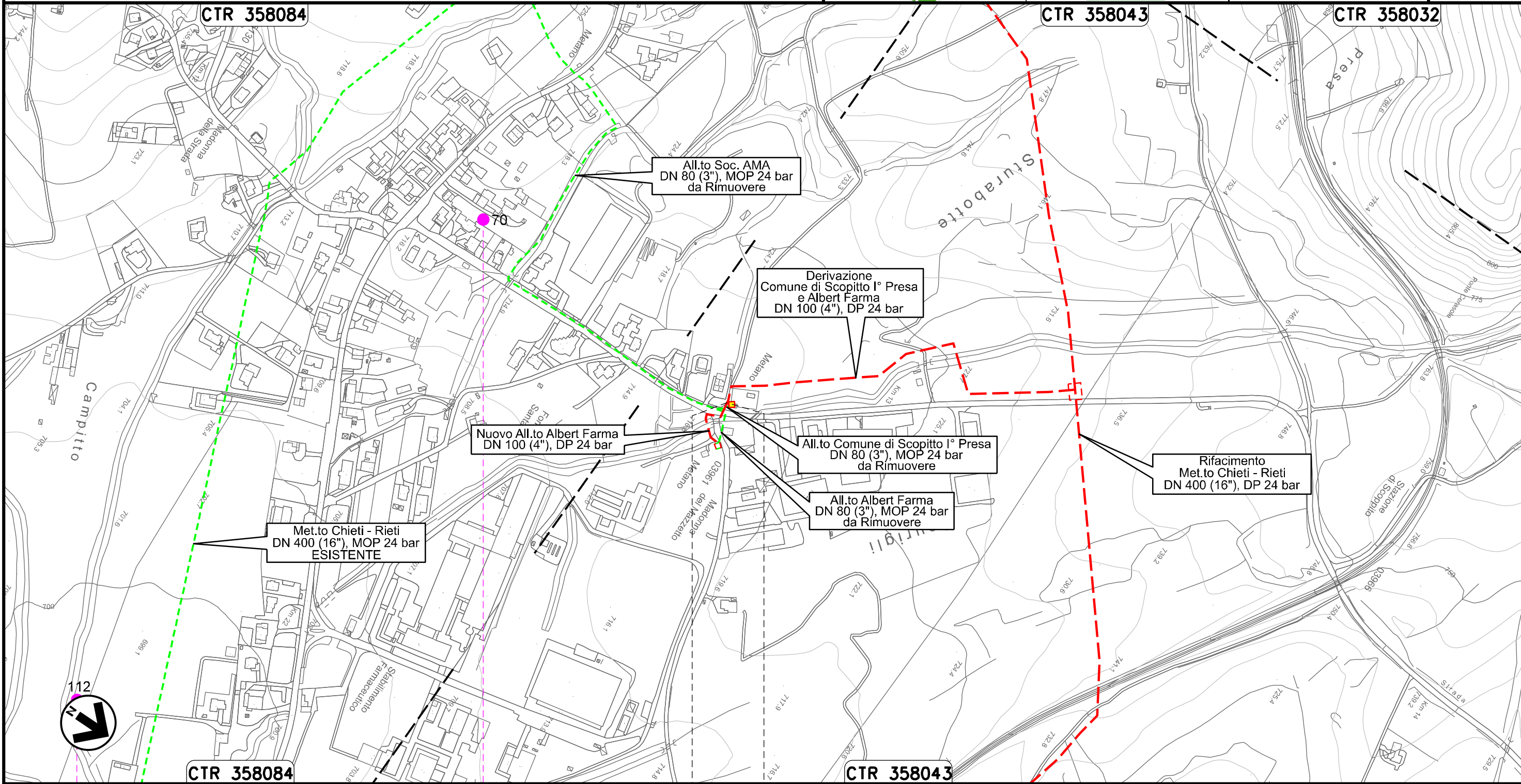
Il presente disegno e' di proprieta' aziendale - La Societa' tutelera' i propri diritti a termine di legge.

| | | | |
|----------|----------|-------------------|----------|
| 0+000 | | 0+176 | |
| L'AQUILA | | L'AQUILA | |
| | | | |
| | | ● Strada Comunale | |
| Pozzo 67 | Pozzo 52 | Pozzo 68 | Pozzo 48 |
| | | | Pozzo 31 |

Nuovo Allacciamento Comune di Scoppito l' Presa
DN 100 (4"), DP 24 bar

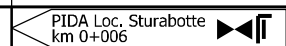
| | | | | | | |
|--------|----------|-----------|------------------|------------|-----------|------------------------------|
| 00 | 20.02.20 | EMISSIONE | MESCHINI | PEDINI | CAPRIOTTI | Foglio 24 di 35 |
| INDICE | DATA | REVISIONI | ELABORATO | VERIFICATO | APPROVATO | |
| | | | Dis. PG-CEPO-238 | | | Scala 1:5000 |
| | | | Comm. NR /19094 | | | |

CARTA DEI POZZI E DELLE SORGENTI



0+000 0+006

SCOPPITO
L'AQUILA



Pozzo 61

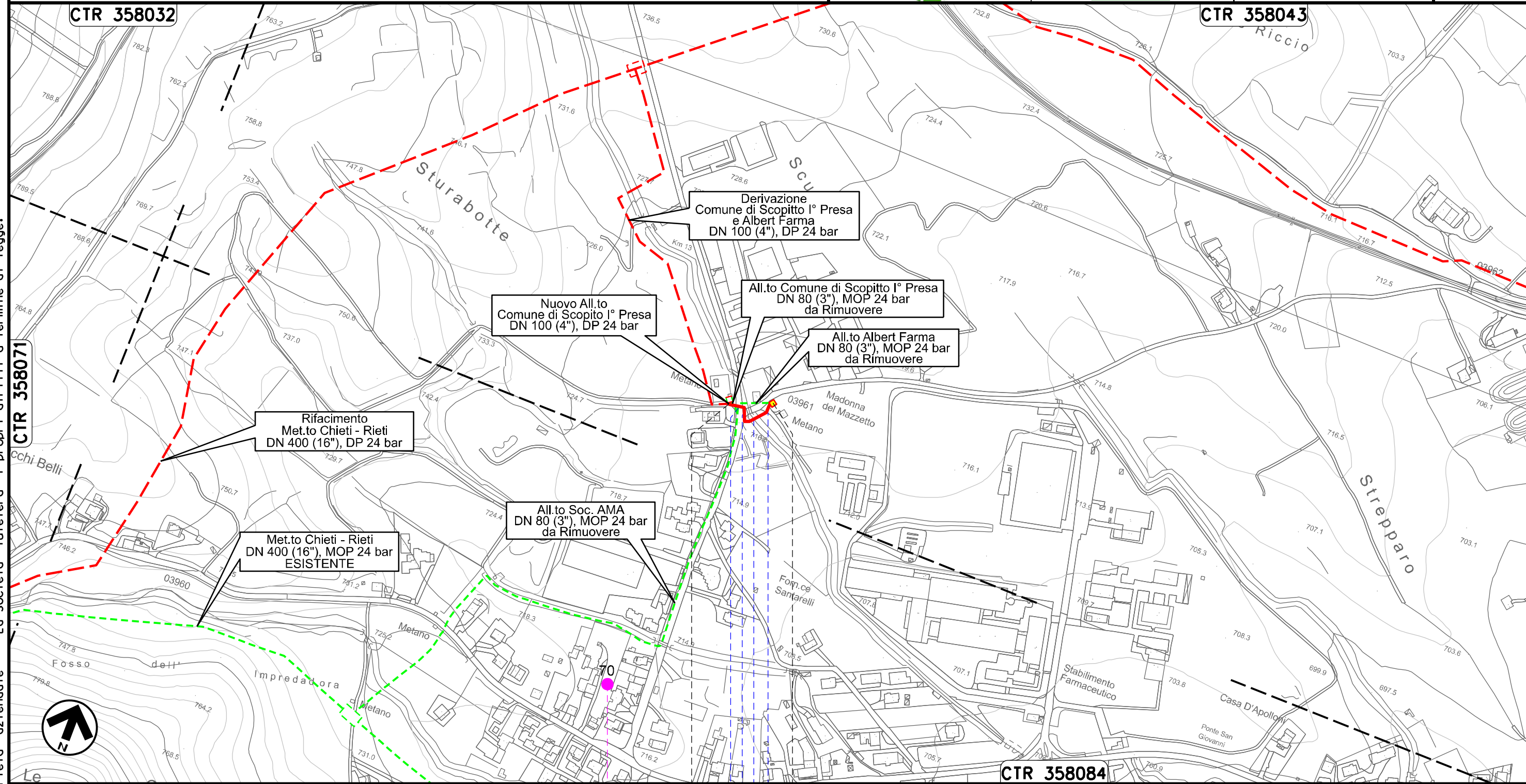
Pozzo 62

Il presente disegno e' di proprieta' aziendale - La Societa' tutelera' i propri diritti a termine di legge.

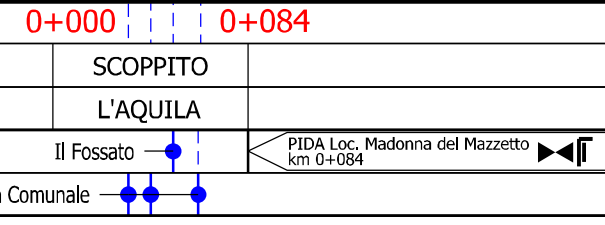
Nuovo Allacciamento Albert Farma
DN 100 (4"), DP 24 bar

| | | | | | | |
|--------|----------|-----------|------------------|------------|-----------|------------------------------|
| 00 | 20.02.20 | EMISSIONE | MESCHINI | PEDINI | CAPRIOTTI | Foglio 25 di 35 |
| INDICE | DATA | REVISIONI | ELABORATO | VERIFICATO | APPROVATO | |
| | | | Dis. PG-CEPO-238 | | | Scala 1:5000 |
| | | | Comm. NR /19094 | | | |

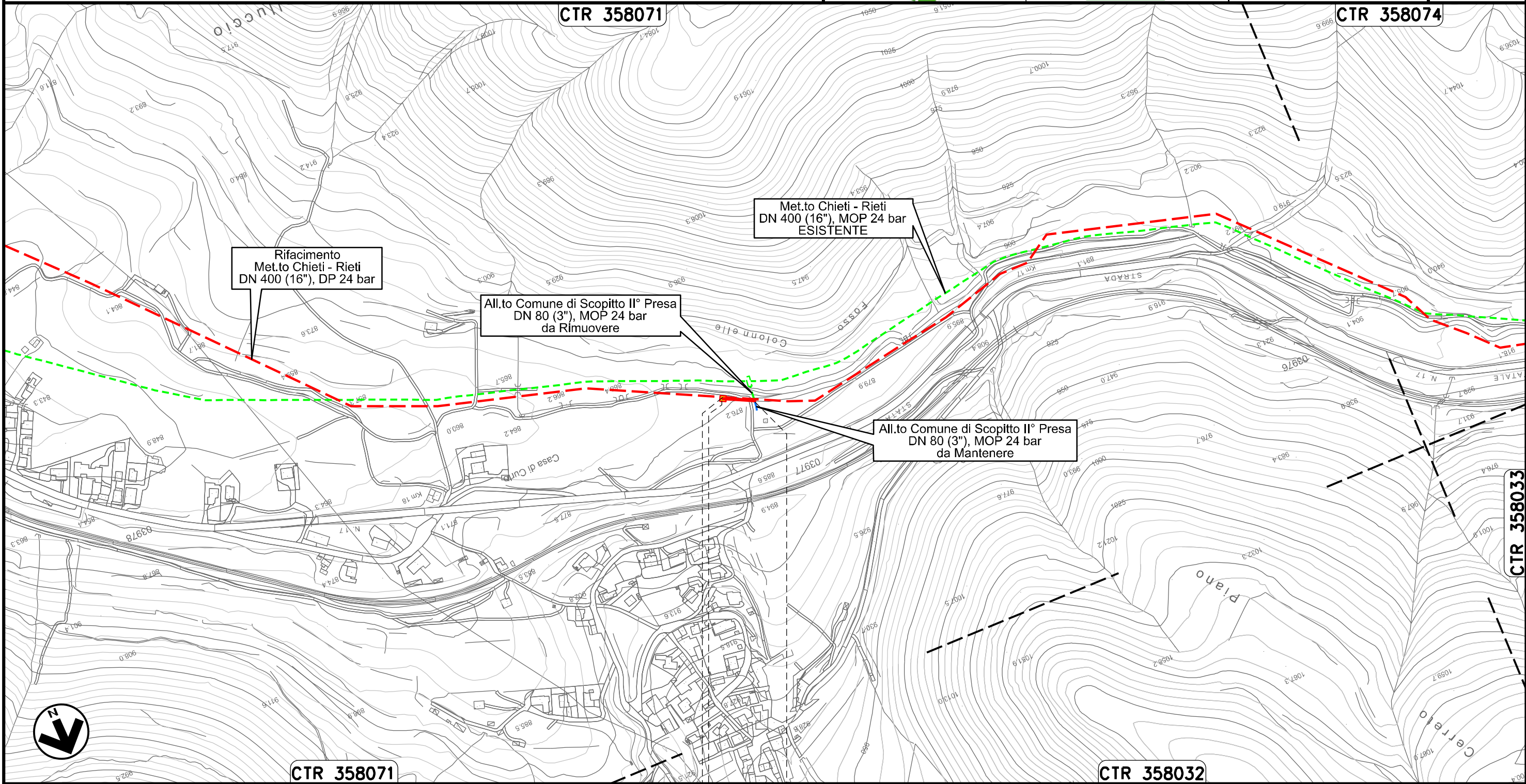
CARTA DEI POZZI E DELLE SORGENTI



Il presente disegno e' di proprieta' aziendale - La Societa' tutelera' i propri diritti a termine di legge.




CARTA DEI POZZI E DELLE SORGENTI



Il presente disegno e' di proprieta' aziendale - La Societa' tutelera' i propri diritti a termine di legge.

0+000 0+044

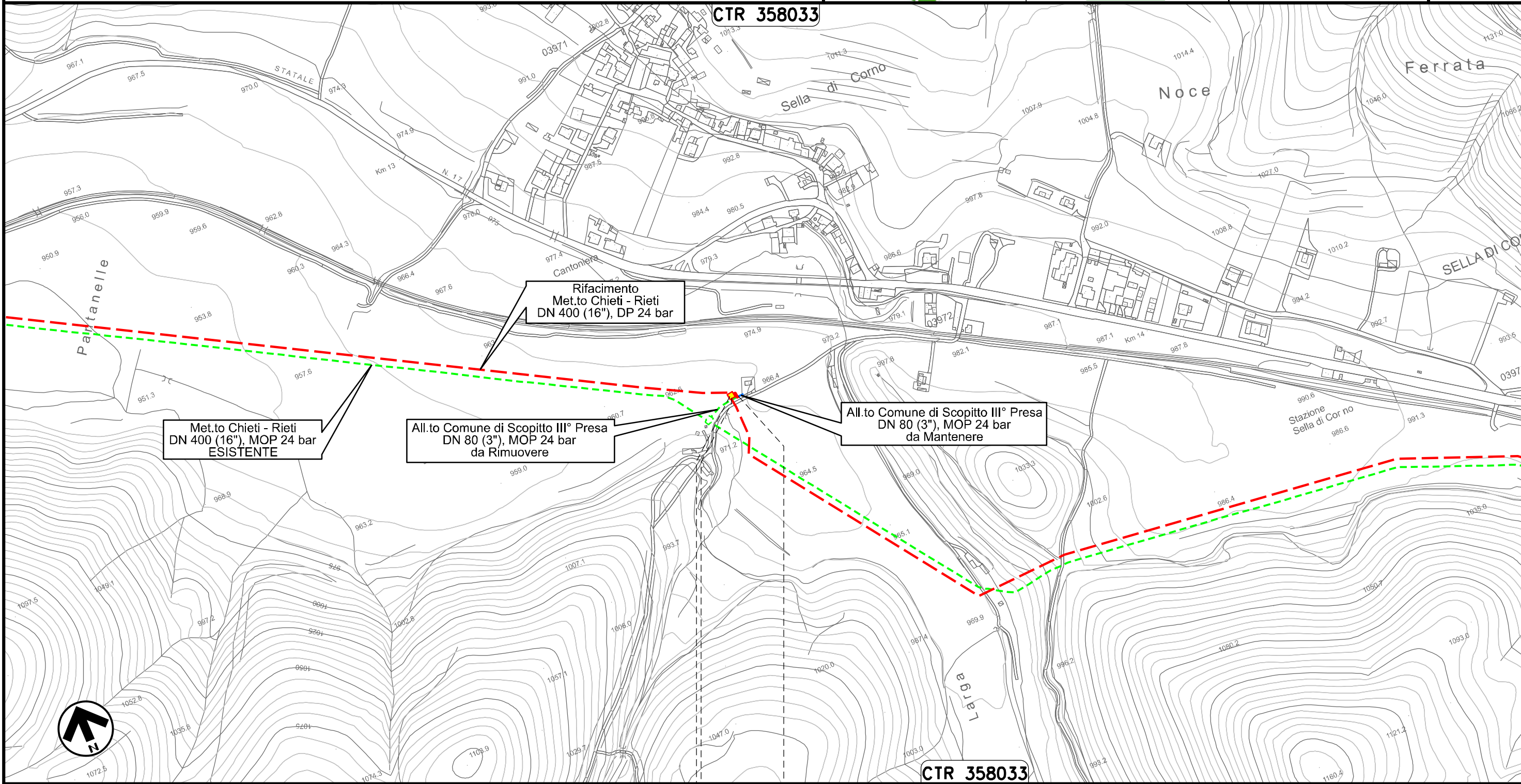
SCOPPITO
L'AQUILA

 PIDA Loc. Casa di Curto
km 0+003

Ricollegamento Allacciamento Comune di Scoppito III° Presa
DN 100 (4"), DP 24 bar

| | | | | | | |
|--------|----------|-------------------|------------------|------------|-----------|------------------------------|
| 00 | 20.02.20 | EMISSIONE | MESCHINI | PEDINI | CAPRIOTTI | Foglio 27 di 35 |
| INDICE | DATA | R E V I S I O N I | ELABORATO | VERIFICATO | APPROVATO | |
| | | | Dis. PG-CEPO-238 | | | Scala 1:5000 |
| | | | Comm. NR /19094 | | | |

CARTA DEI POZZI E DELLE SORGENTI

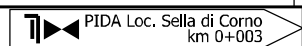


Il presente disegno e' di proprieta' aziendale - La Societa' tutelera' i propri diritti a termine di legge.

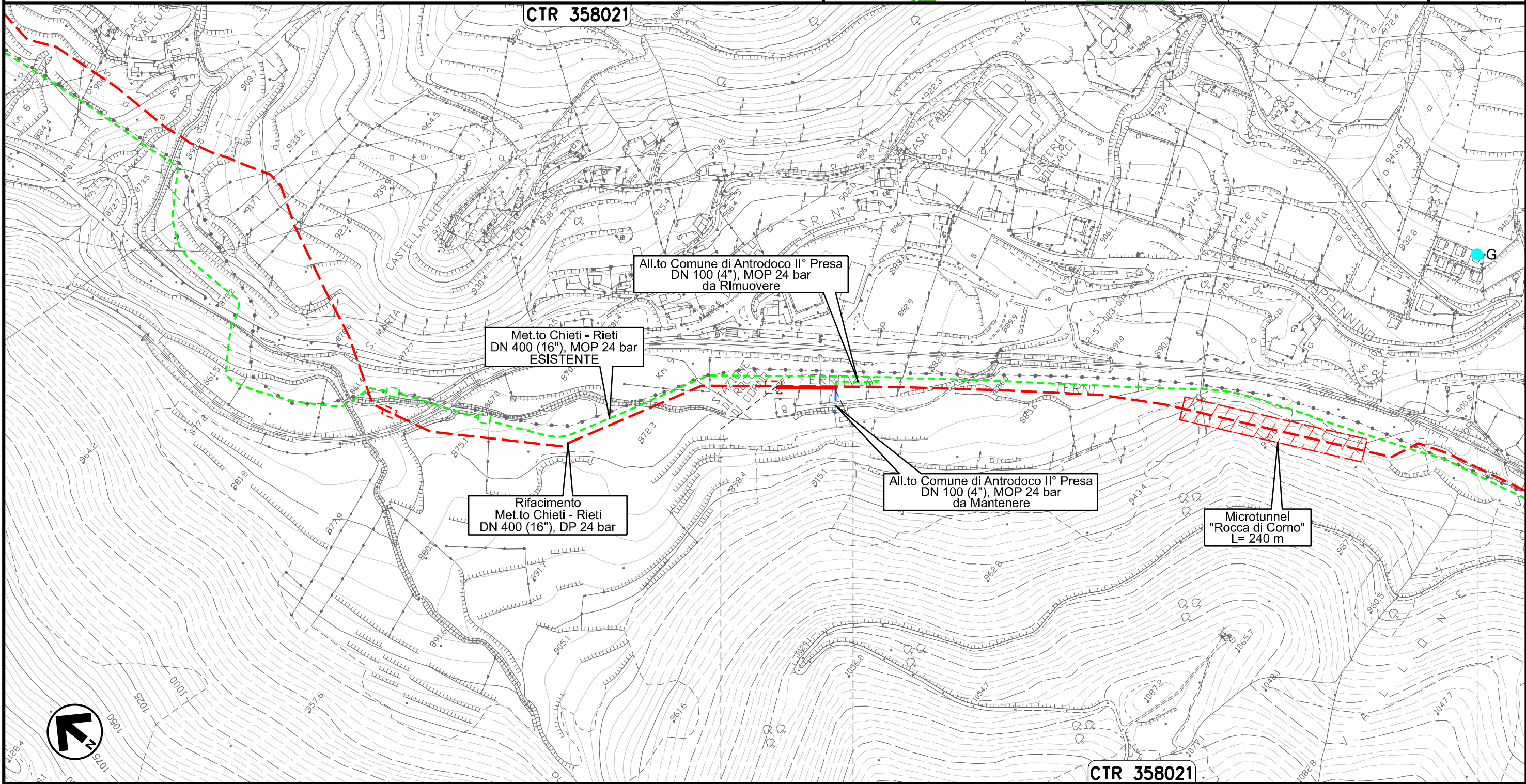


0+000 0+015

SCOPPITO
L'AQUILA



CARTA DEI POZZI E DELLE SORGENTI



Il presente disegno e' di proprieta' aziendale - La Societa' tutelera' i propri diritti a termine di legge.

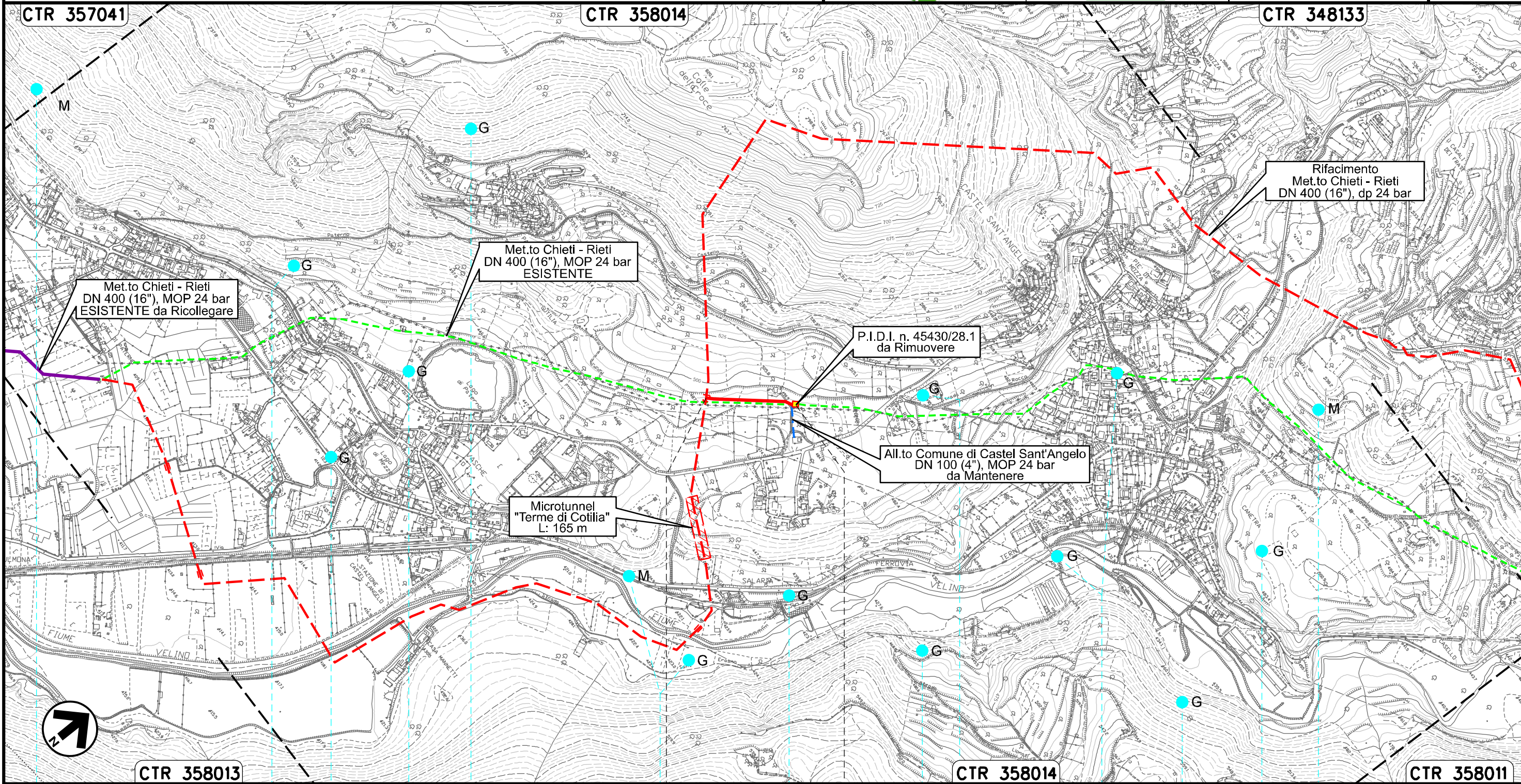
0+000 0+079

ANTRODOCO
RIETI

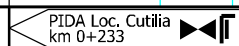
CTR 358021

Sorgente 6

CARTA DEI POZZI E DELLE SORGENTI



Il presente disegno e' di proprieta' aziendale - La Societa' tutelera' i propri diritti a termine di legge.

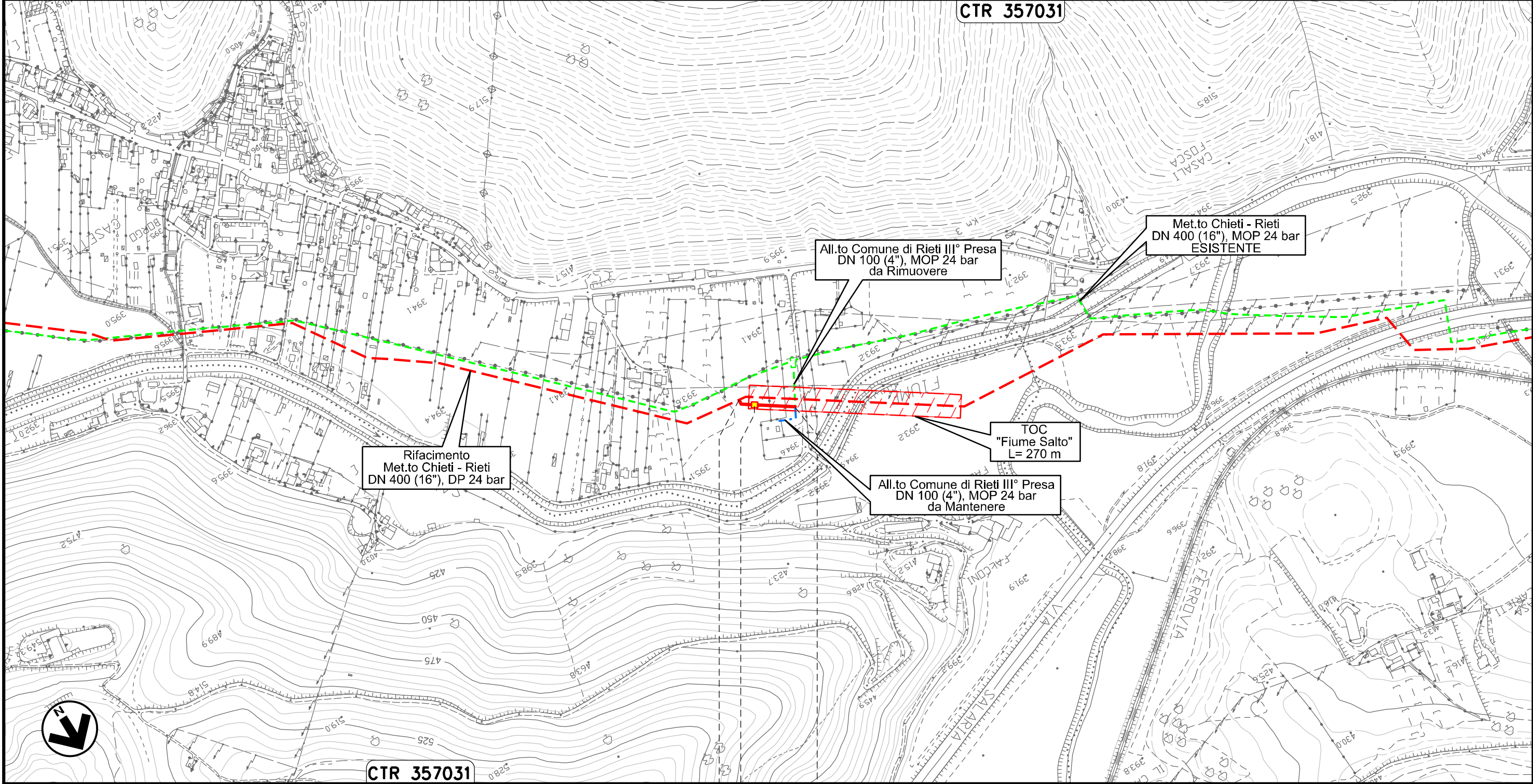
| | | | |
|--------------------|----------------|---|-------------|
| 0+000 | | 0+233 | |
| CASTEL SANT'ANGELO | | RIETI | |
| | |  | |
| Sorgente 30 | Sorgente 26 | Sorgente 27 | Sorgente 28 |
| Sorgente 29 | Sorgente 33-34 | Sorgente 25 | Sorgente 24 |
| Sorgente 18 | Sorgente 19-17 | Sorgente 20 | Sorgente 21 |
| Sorgente 15 | | | |

| | | | | | | |
|--------|----------|-------------------|------------------|------------|-----------|------------------------------|
| 00 | 20.02.20 | EMISSIONE | MESCHINI | PEDINI | CAPRIOTTI | Foglio 31 di 35 |
| INDICE | DATA | R E V I S I O N I | ELABORATO | VERIFICATO | APPROVATO | Scala 1:5000 |
| | | | Dis. PG-CEPO-238 | | | |
| | | | Comm. NR /19094 | | | |

CARTA DEI POZZI E DELLE SORGENTI



CTR 357031



All.to Comune di Rieti III° Presa
DN 100 (4"), MOP 24 bar
da Rimuovere

Met.to Chieti - Rieti
DN 400 (16"), MOP 24 bar
ESISTENTE

Rifacimento
Met.to Chieti - Rieti
DN 400 (16"), DP 24 bar

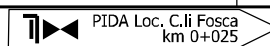
TOC
"Fiume Salto"
L= 270 m

All.to Comune di Rieti III° Presa
DN 100 (4"), MOP 24 bar
da Mantenere

CTR 357031

0+000 0+076

RIETI
RIETI

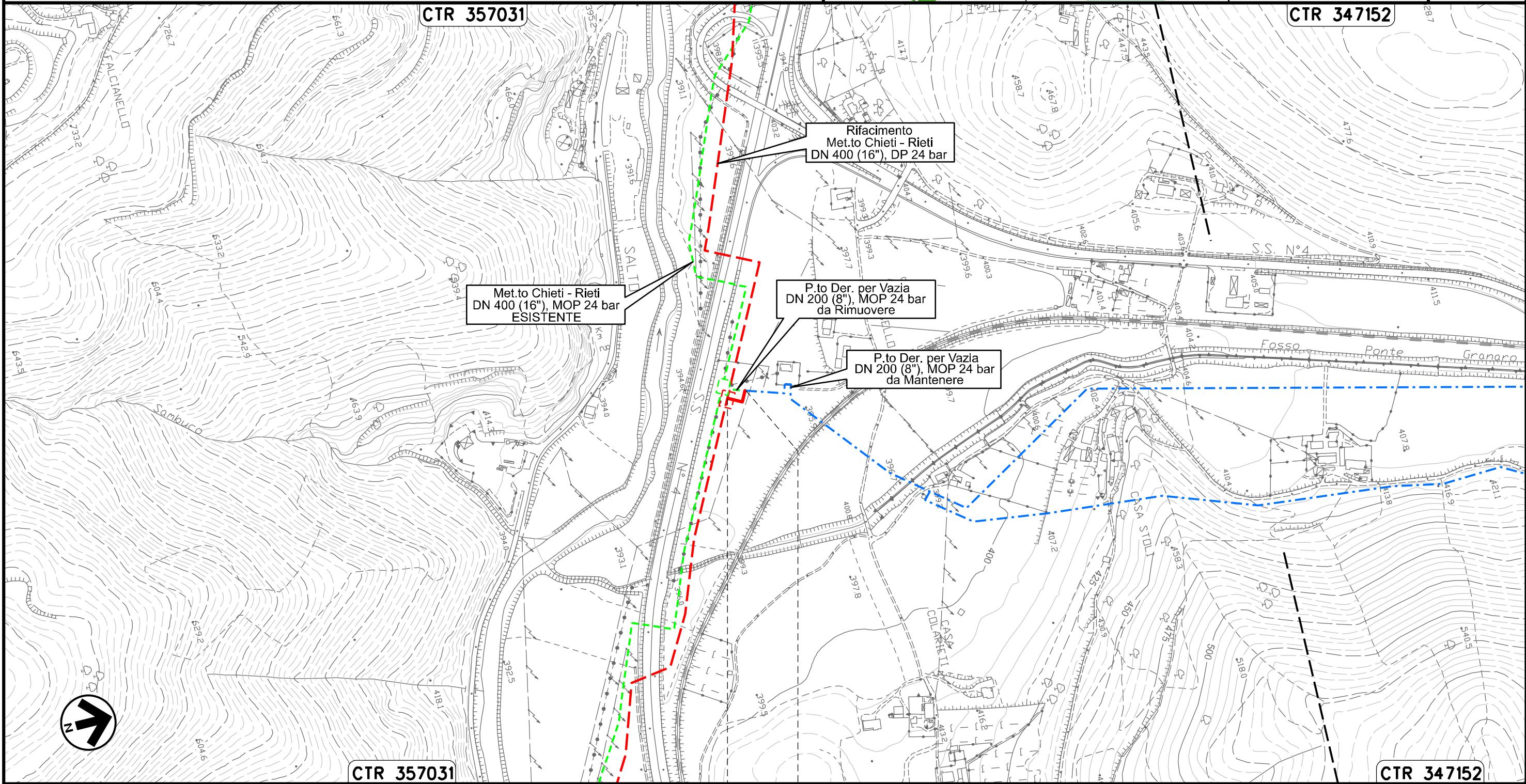


Il presente disegno e' di proprieta' aziendale - La Societa' tutelera' i propri diritti a termine di legge.

Ricollegamento Potenziamento Der. per Vazia
DN 200 (8"), DP 24 bar

| | | | | | | | | |
|--------|----------|-------------------|----------|---------|-----------|------------------|-----------------|----|
| 00 | 20.02.20 | EMISSIONE | MESCHINI | PEDINI | CAPRIOTTI | Foglio | | |
| INDICE | DATA | R E V I S I O N I | | | ELABORATO | VERIFICATO | APPROVATO | 32 |
| | | snam | | Enereco | | Dis. PG-CEPO-238 | di 35 | |
| | | | | | | Comm. NR /19094 | Scala 1:5000 | |

CARTA DEI POZZI E DELLE SORGENTI



Il presente disegno e' di proprieta' aziendale - La Societa' tutelera' i propri diritti a termine di legge.

RIETI
RIETI

Ricollegamento MET.TO RIETI - ROMA
DN 300 (12"), DP 24 bar

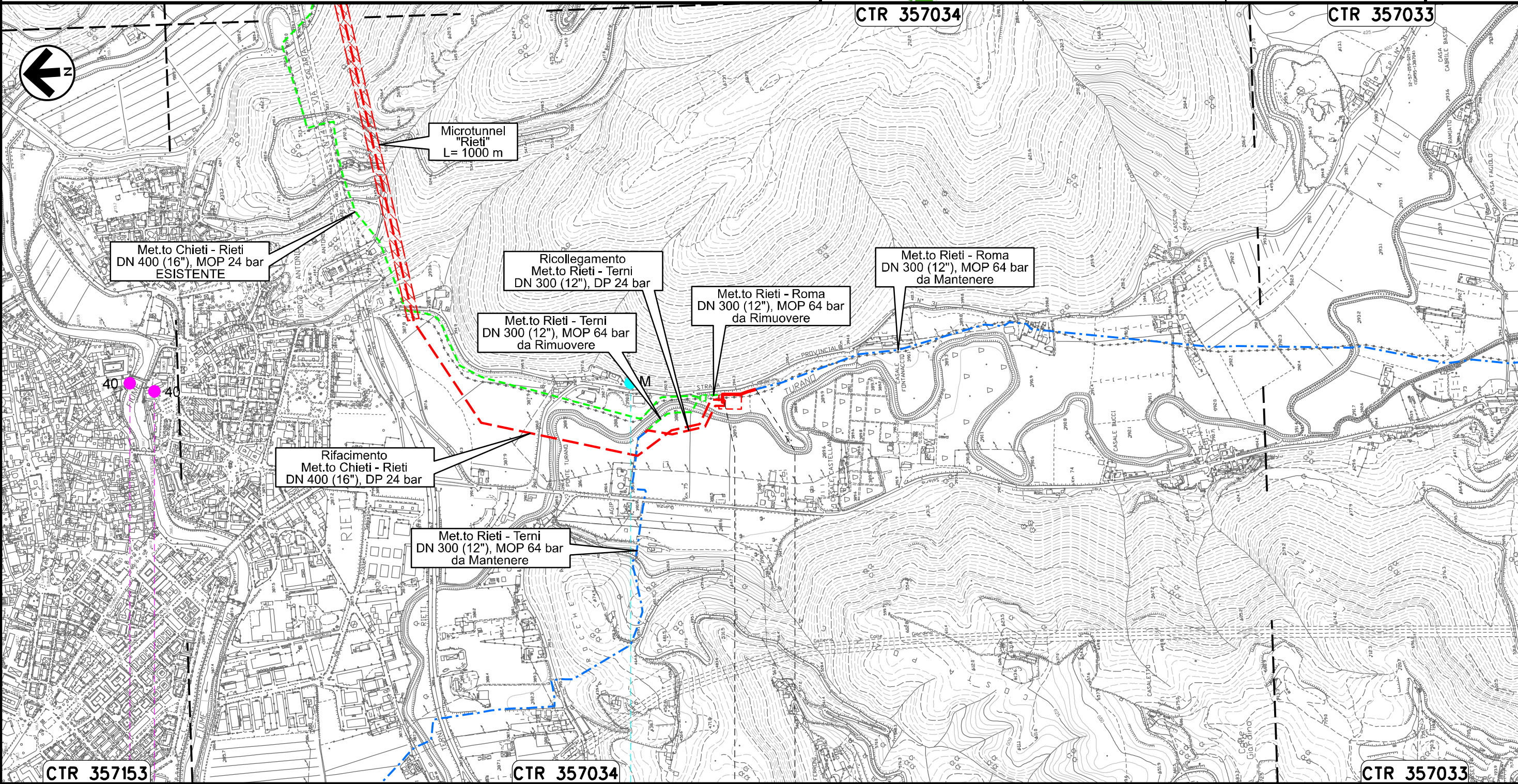
| | | | | | | |
|--------|----------|-------------------|------------------|------------|-----------|------------------|
| 00 | 20.02.20 | EMISSIONE | MESCHINI | PEDINI | CAPRIOTTI | Foglio |
| INDICE | DATA | R E V I S I O N I | ELABORATO | VERIFICATO | APPROVATO | 33 |
| | | | Dis. PG-CEPO-238 | | | di 35 |
| | | | Comm. NR /19094 | | | Scala 1:10000 |

CARTA DEI POZZI E DELLE SORGENTI



CTR 357034

CTR 357033



Il presente disegno e' di proprieta' aziendale - La Societa' tutelera' i propri diritti a termine di legge.

CTR 357153

CTR 357034

CTR 357033

0+000 0+113

| |
|-------|
| RIETI |
| RIETI |

Pozzo 58

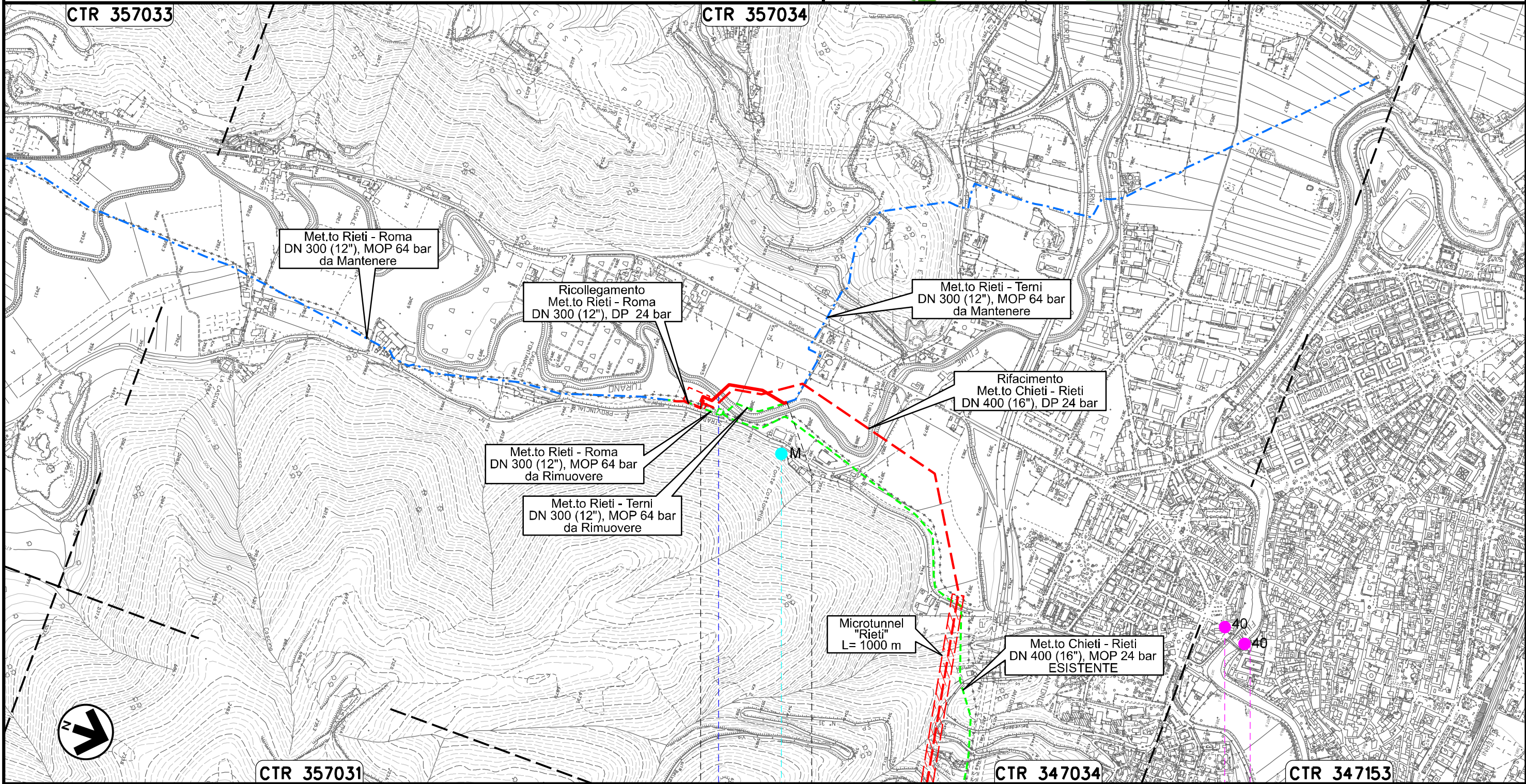
Pozzo 57

Sorgente 55

Ricollegamento MET.TO RIETI - TERNI
DN 300 (12"), DP 24 bar

CARTA DEI POZZI E DELLE SORGENTI

| | | | | | | |
|--------|----------|-----------|------------------|------------|-----------|------------------|
| 00 | 20.02.20 | EMISSIONE | MESCHINI | PEDINI | CAPRIOTTI | Foglio |
| INDICE | DATA | REVISIONI | ELABORATO | VERIFICATO | APPROVATO | 34 |
| | | | Dis. PG-CEPO-238 | | | di 35 |
| | | | Comm. NR /19094 | | | Scala 1:10000 |



Il presente disegno e' di proprieta' aziendale - La Societa' tutelera' i propri diritti a termine di legge.

0+000 0+258

RIETI
RIETI

Fiume Turano
Sorgente 55

Pozzo 57 Pozzo 58

OPERE CONNESSE
su Rifacimento MET.TO CHIETI - RIETI
DN 400 (16"), DP 24 bar

CARTA DEI POZZI E DELLE SORGENTI

| | | | | | | |
|---|----------|-------------------|---|------------|-----------|------------------------------|
| 00 | 20.02.20 | EMISSIONE | MESCHINI | PEDINI | CAPRIOTTI | Foglio 35 di 35 |
| INDICE | DATA | R E V I S I O N I | ELABORATO | VERIFICATO | APPROVATO | |
|  | | |  | | | Dis. PG-CEPO-238 |
| | | | | | | Comm. NR /19094 |
| | | | | | | Scala 1:10000 1:5000 |

LEGENDA

SIMBOLOGIA CARTOGRAFICA

- | | | | |
|--|--|--|---|
| | Opere connesse in progetto | | Impianti di opere connesse in progetto |
| | Metanodotto in progetto | | Impianti di linea in progetto |
| | Metanodotto in esercizio da ricollegare | | Impianti di linea da porre fuori esercizio e recuperare |
| | Metanodotto e opere connesse da porre fuori esercizio e recuperare | | Impianti di linea in esercizio |
| | Metanodotti in esercizio | | Gallerie, Tunnel, Mini-Microtunnel, Raise Boring, T.O.C. e Direct Pipe. |
| | Altre condotte di terzi | | |
| | Aree impianti stacco-terminale in progetto | | |
| | Aree impianti stacco-terminale esistenti | | |
| | Limite sovrapposizione fogli | | |

SIMBOLOGIA MECCANICA


- | | |
|--|--|
| | Punto di intercettazione di linea (P.I.L.) |
| | Punto di intercettazione di derivazione importante (P.I.D.I.) |
| | Punto di intercettazione di derivazione semplice con stacco da P.I.L. (P.I.D.S.) |
| | Punto di intercettazione e derivazione semplice con stacco da Linea (P.I.D.S.) |
| | Punto di intercettazione con discaggio di allacciamento (P.I.D.A.) |
| | Punto predisposto per il discaggio di allacciamento (P.P.D.A.) |
| | Punto di sezionamento elettrico terminale (P.S.E.T.) |
| | Stazione predisposta per lancio e ricevimento PIG |
| | Impianto di riduzione/ regolazione della pressione |

LEGENDA TEMATICA

PUNTI D'ACQUA

- | | | |
|--|---------------------|----------------------------|
| | Profondita' massima | Pozzo Rilevato |
| | Tipo | G: Generica M: Minerale |
| | | Sorgente |

Il presente disegno e' di proprieta' aziendale - La Societa' tutelera' i propri diritti a termine di legge.

| | |
|---|--|
| Progressiva chilometrica | N. |
| Comuni | |
| Province | |
| Impianti |  |
| Attraversamenti | |
| Punti d'acqua | |
| Tratti Esistenti da Ricollegare e Posa Polifora | TrattoX: xxx mt |
| | |
| | |