



COROGRAFIA Scala 1:500.000



00	20.02.20	EMISSIONE	MESCHINI	PEDINI	CAPRIOTTI
INDICE	DATA	REVISIONI	ELABORATO	VERIFICATO	APPROVATO
 			Dis. PG-CEPO-438		
			Fg. 1 di 34		
OPERE CONNESSE su METANODOTTO CHIETI - RIETI DN 400 (16"), MOP 24 bar			Comm. NR /19094		
			INDICE 00		
Rimozione Condotta Esistente CARTA DEI POZZI E DELLE SORGENTI			Scala 1:10000 - 1:5000 Sostituisce il Sostituito dal		

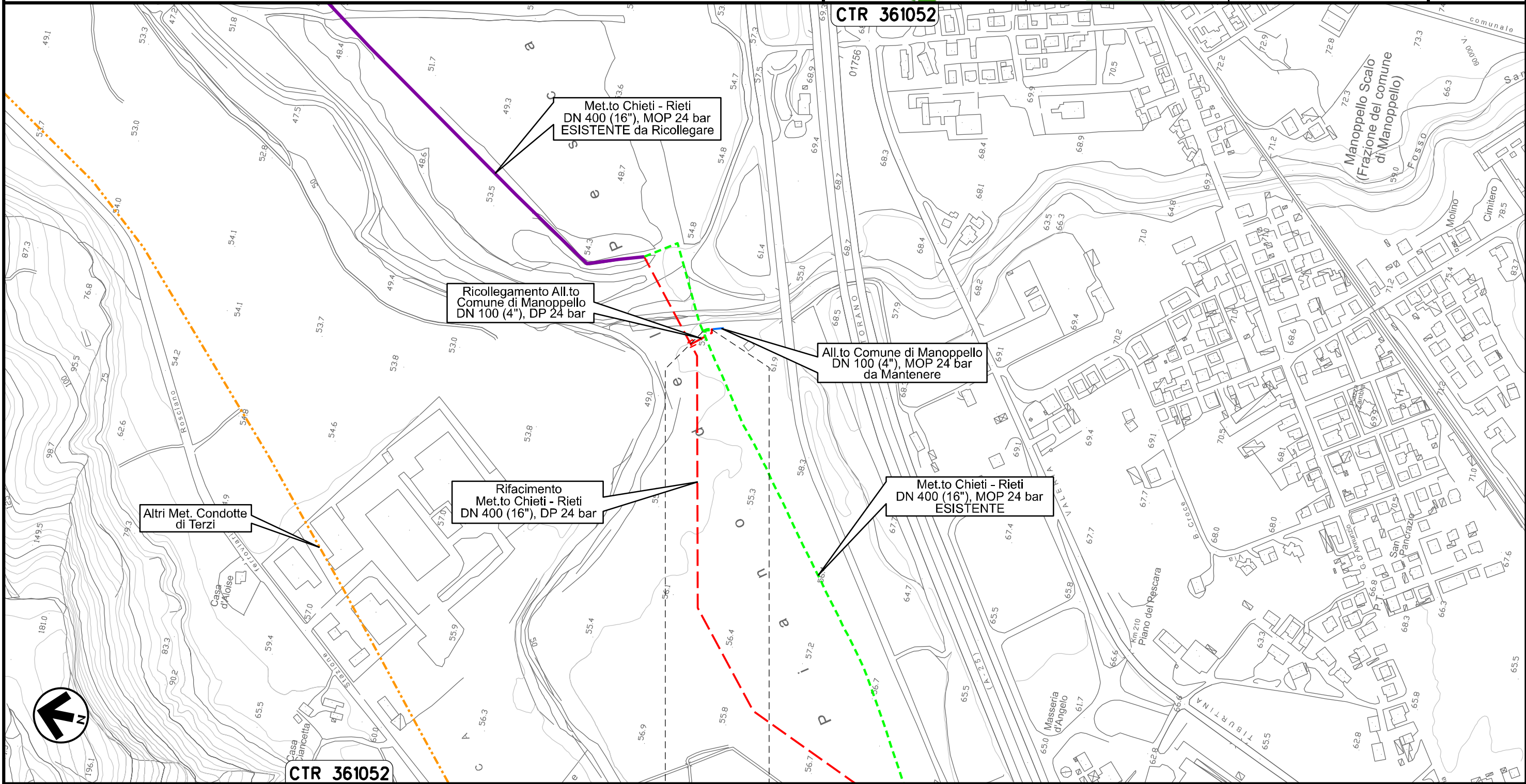
Allacciamento al Comune di Manoppello
DN 100 (4"), MOP 24 bar

Rimozione Condotta Esistente
CARTA DEI POZZI E DELLE SORGENTI

00	20.02.20	EMISSIONE	MESCHINI	PEDINI	CAPRIOTTI	Foglio 2		
INDICE	DATA	R E V I S I O N I			ELABORATO	VERIFICATO	APPROVATO	di 34
		Dis. PG-CEPO-438				Scala 1:5000		
		Comm. NR /19094						



CTR 361052



0+000 0+011

MANOPPELLO
PESCARA

Il presente disegno e' di proprieta' aziendale - La Societa' tutelera' i propri diritti a termine di legge.

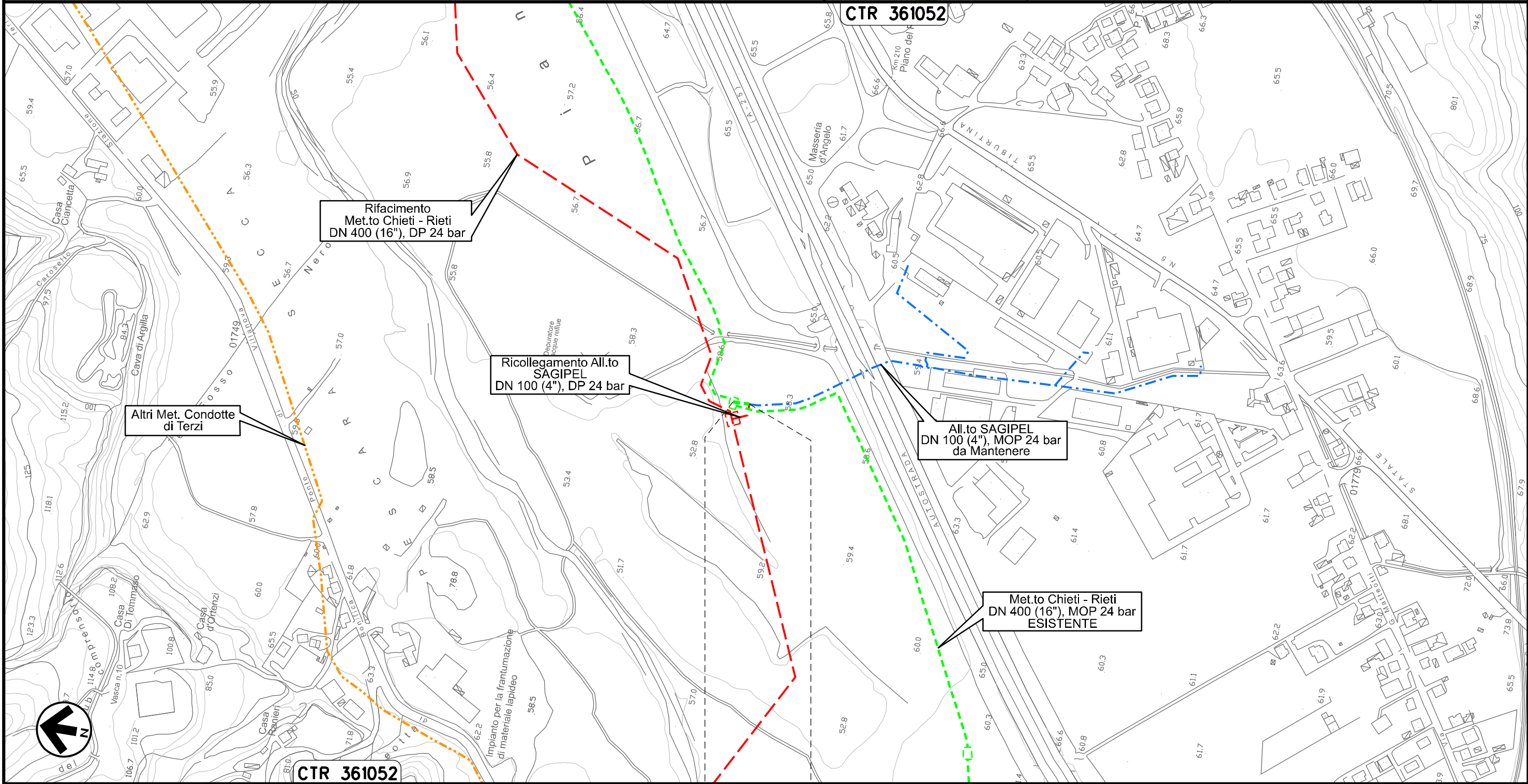
Allacciamento SAGIPEL
DN 100 (4"), MOP 24 bar

Rimozione Condotta Esistente
CARTA DEI POZZI E DELLE SORGENTI

00	20.02.20	EMISSIONE	MESCHINI	PEDINI	CAPRIOTTI	Foglio 3
INDICE	DATA	REVISIONI	ELABORATO	VERIFICATO	APPROVATO	di 34
			Dis. PG-CEPO-438			Scala 1:5000
			Comm. NR /19094			



CTR 361052



Il presente disegno e' di proprieta' aziendale - La Societa' tutelera' i propri diritti a termine di legge.



CTR 361052

0+000 0+021

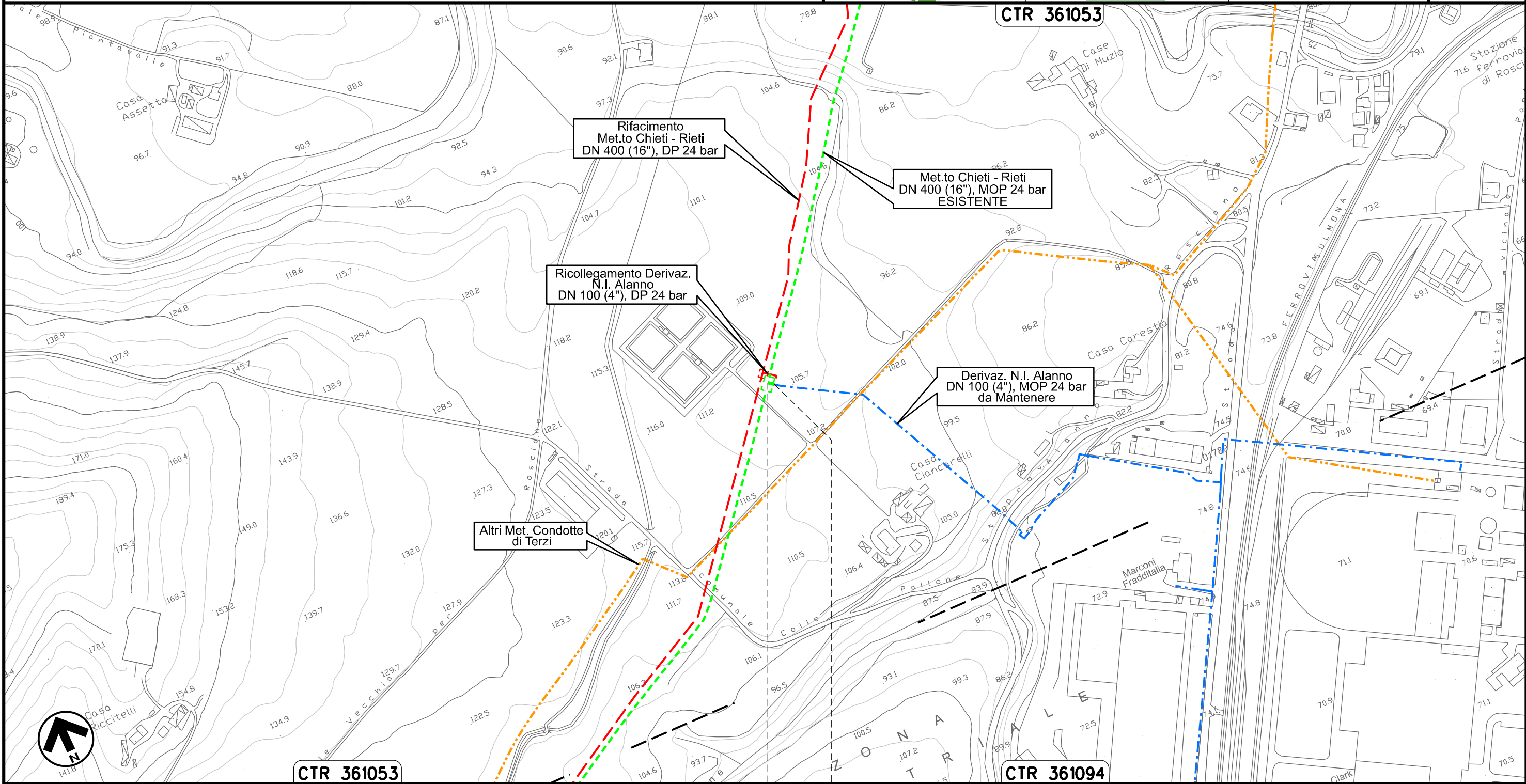
MANOPPELLO
PESCARA

Derivazione N.I. Alanno
DN 100 (4"), MOP 24 bar

Rimozione Condotta Esistente
CARTA DEI POZZIE DELLE SORGENTI

00	20.02.20	EMISSIONE	MESCHINI	PEDINI	CAPRIOTTI
INDICE	DATA	R E V I S I O N I	ELABORATO	VERIFICATO	APPROVATO
			Dis. PG-CEPO-438		
			Comm. NR /19094		

Foglio
4
di 34
Scala
1:5000



Il presente disegno e' di proprieta' aziendale - La Societa' tutelera' i propri diritti a termine di legge.

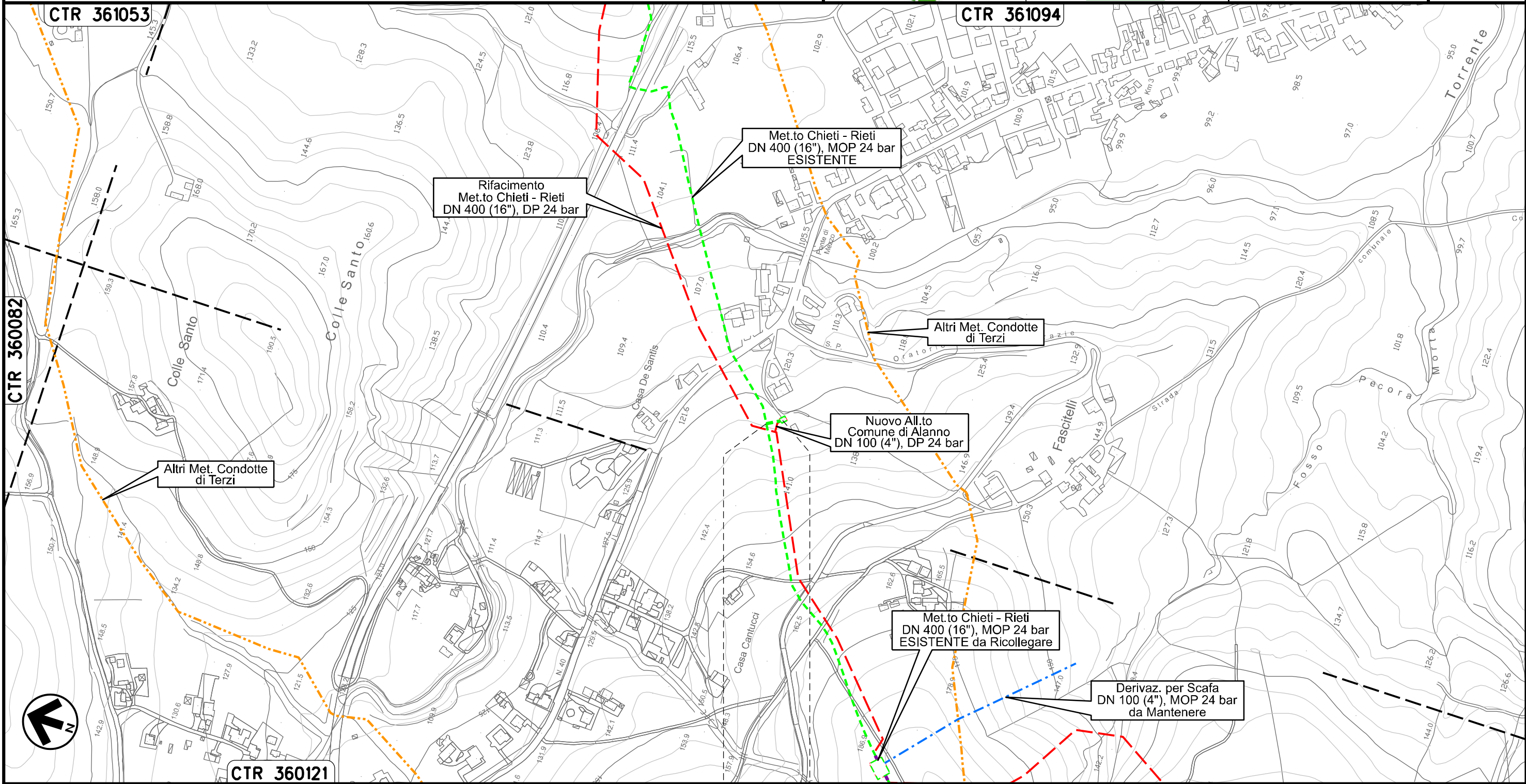
0+000 0+008

ALANNO
PESCARA

Allacciamento Comune di Alanno
DN 80 (3"), MOP 24 bar

Rimozione Condotta Esistente
CARTA DEI POZZI E DELLE SORGENTI

00	20.02.20	EMISSIONE	MESCHINI	PEDINI	CAPRIOTTI	Foglio
INDICE	DATA	REVISIONI	ELABORATO	VERIFICATO	APPROVATO	5
			Dis. PG-CEPO-438			di 34
			Comm. NR /19094			Scala 1:5000



Il presente disegno e' di proprieta' aziendale - La Societa' tutelera' i propri diritti a termine di legge.



0+000 0+021

ALANNO
PESCARA

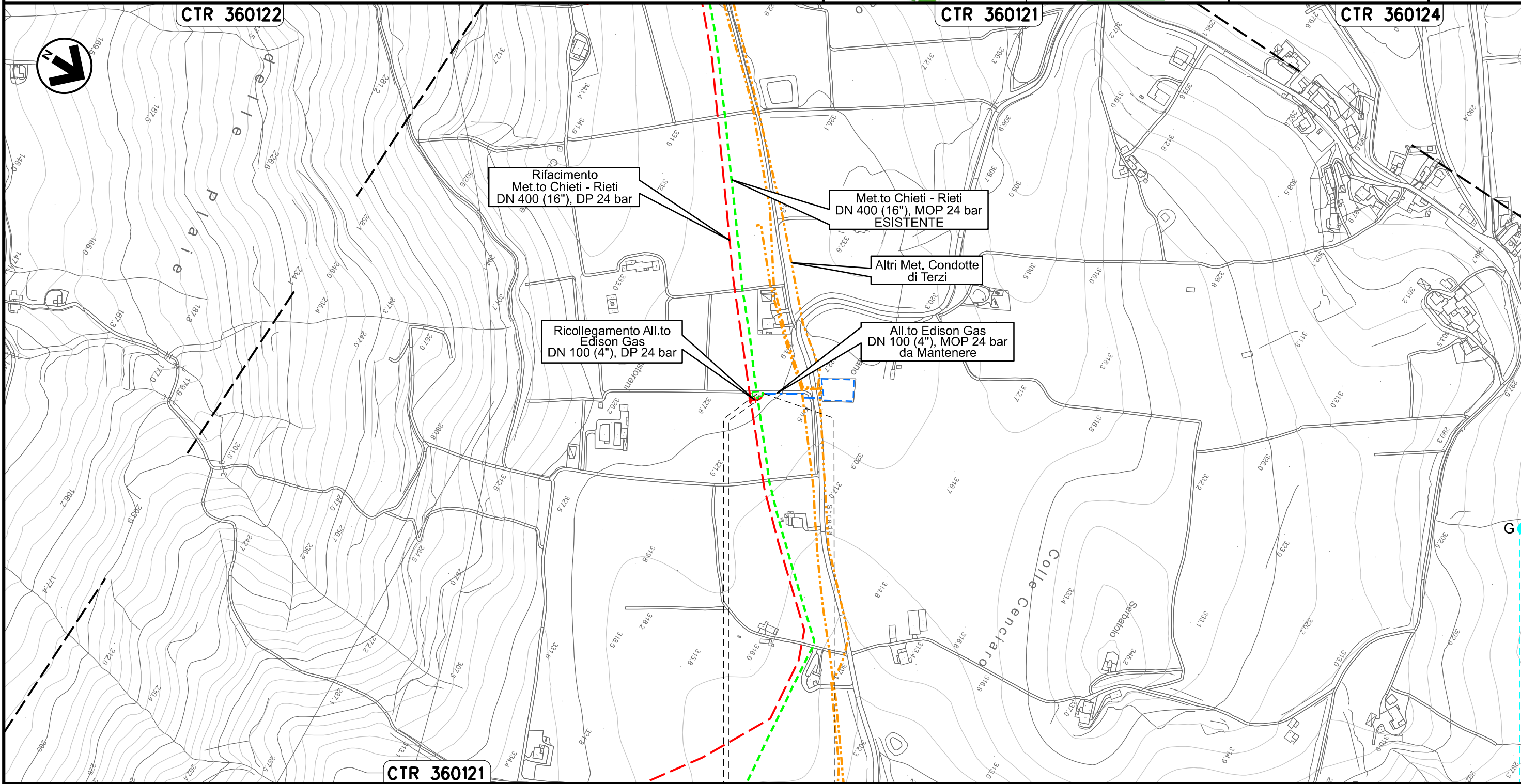
PIDA n. 410538/1
km 0+021

Allacciamento Edison Gas
DN 100 (4"), MOP 24 bar

Rimozione Condotta Esistente
CARTA DEI POZZIE DELLE SORGENTI

00	20.02.20	EMISSIONE	MESCHINI	PEDINI	CAPRIOTTI		
INDICE	DATA	R E V I S I O N I			ELABORATO	VERIFICATO	APPROVATO
						Dis. PG-CEPO-438	
						Comm. NR /19094	

Foglio
6
di 34
Scala
1:5000



Il presente disegno e' di proprieta' aziendale - La Societa' tutelera' i propri diritti a termine di legge.

ALANNO
PESCARA

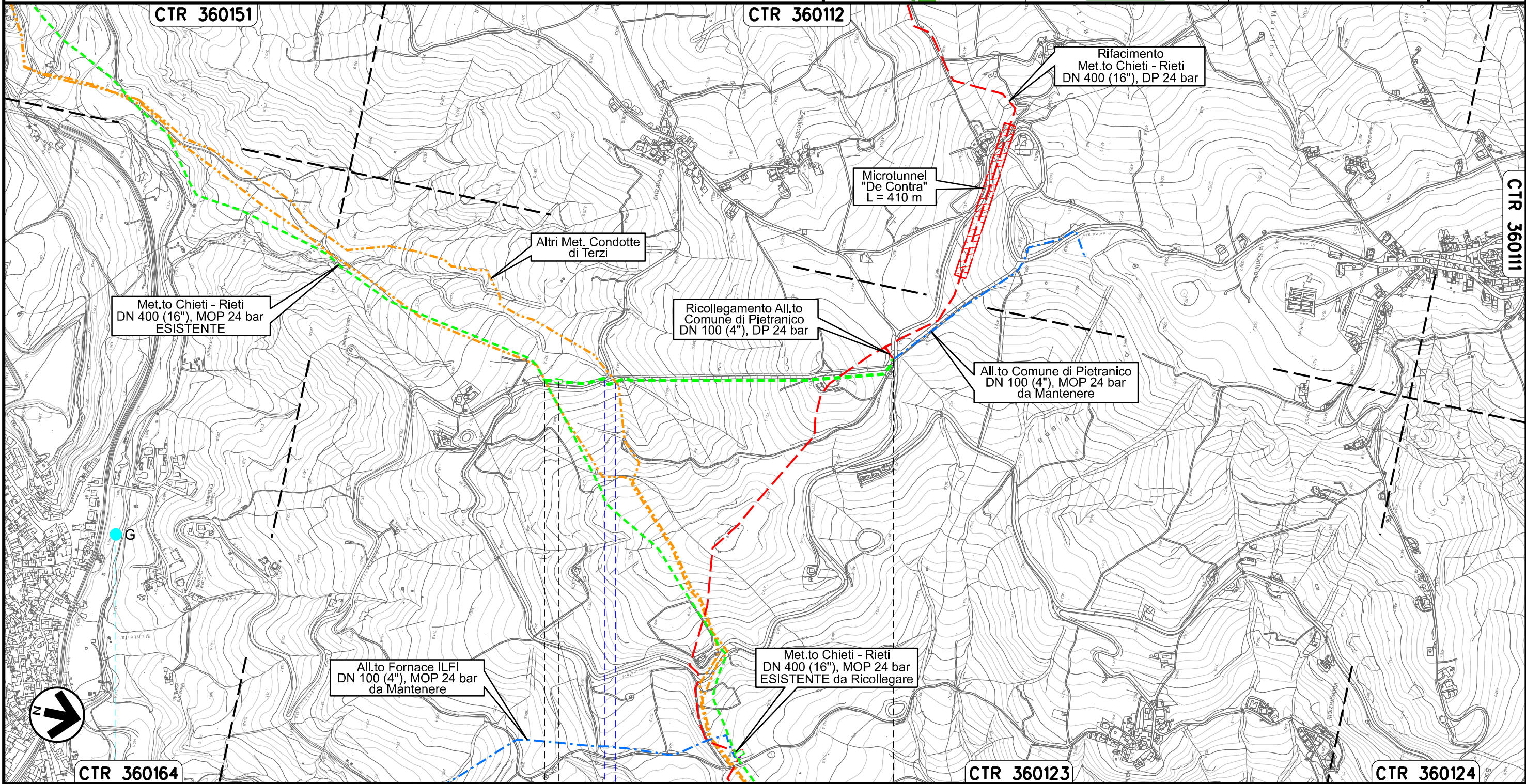
PIDA n. 4160727/1
km 0+003

Sorgente 1

Allacciamento Comune di Pietranico
DN 100 (4"), MOP 24 bar

Rimozione Condotta Esistente
CARTA DEI POZZI E DELLE SORGENTI

00	20.02.20	EMISSIONE	MESCHINI	PEDINI	CAPRIOTTI	Foglio 7		
INDICE	DATA	R E V I S I O N I			ELABORATO	VERIFICATO	APPROVATO	di 34
		snam		Enereco		Dis. PG-CEPO-438	Scala 1:10000	
						Comm. NR /19094		



Il presente disegno e' di proprieta' aziendale - La Societa' tutelera' i propri diritti a termine di legge.

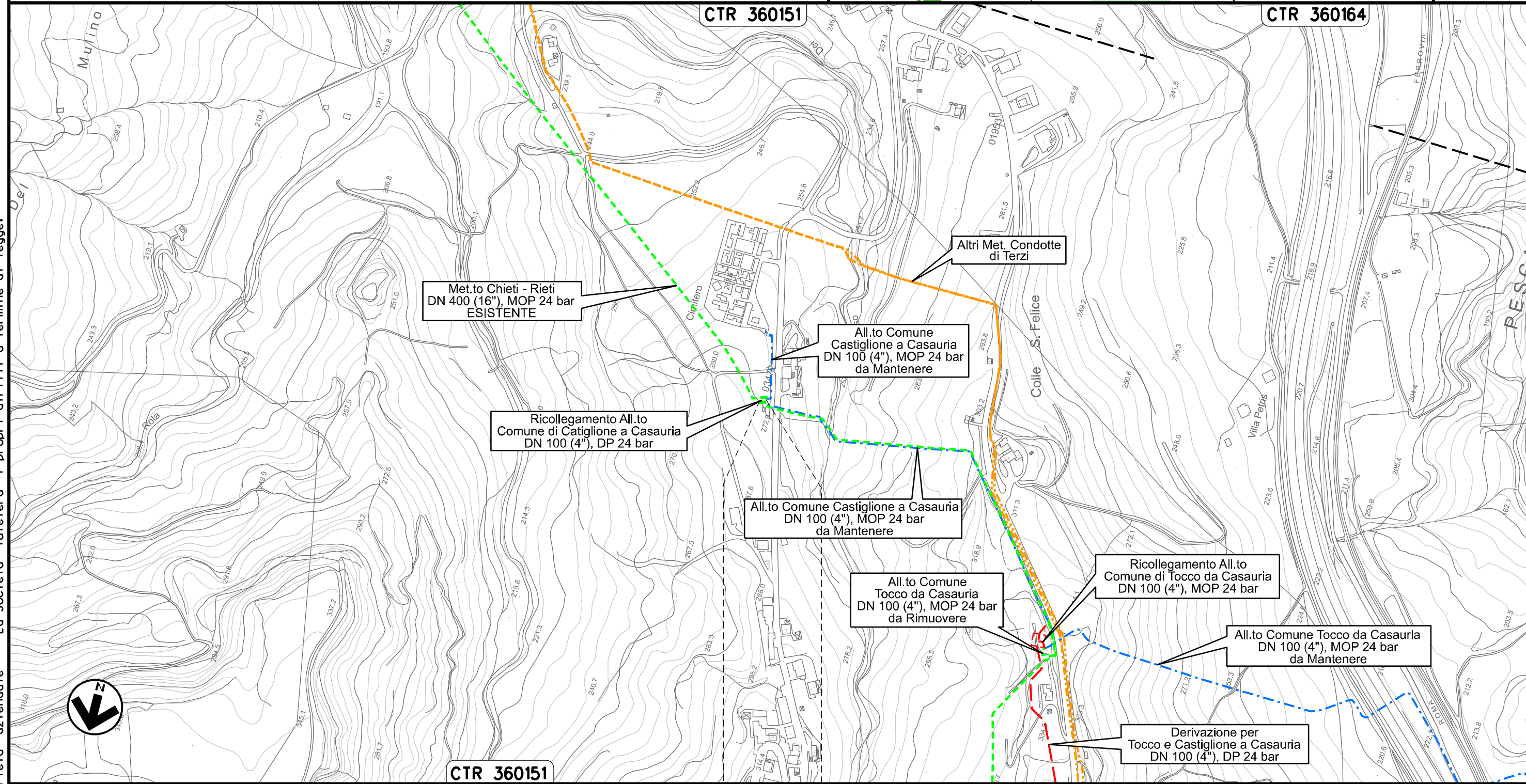


PIDS n. 4160811/1
km 0+035

Strada Comunale ● Fosso

Sorgente 60

00	20.02.20	EMISSIONE	MESCHINI	PEDINI	CAPRIOTTI	Foglio		
INDICE	DATA	R E V I S I O N I			ELABORATO	VERIFICATO	APPROVATO	8
		Dis. PG-CEPO-438				di 34		
		Comm. NR /19094				Scala		
						1:5000		



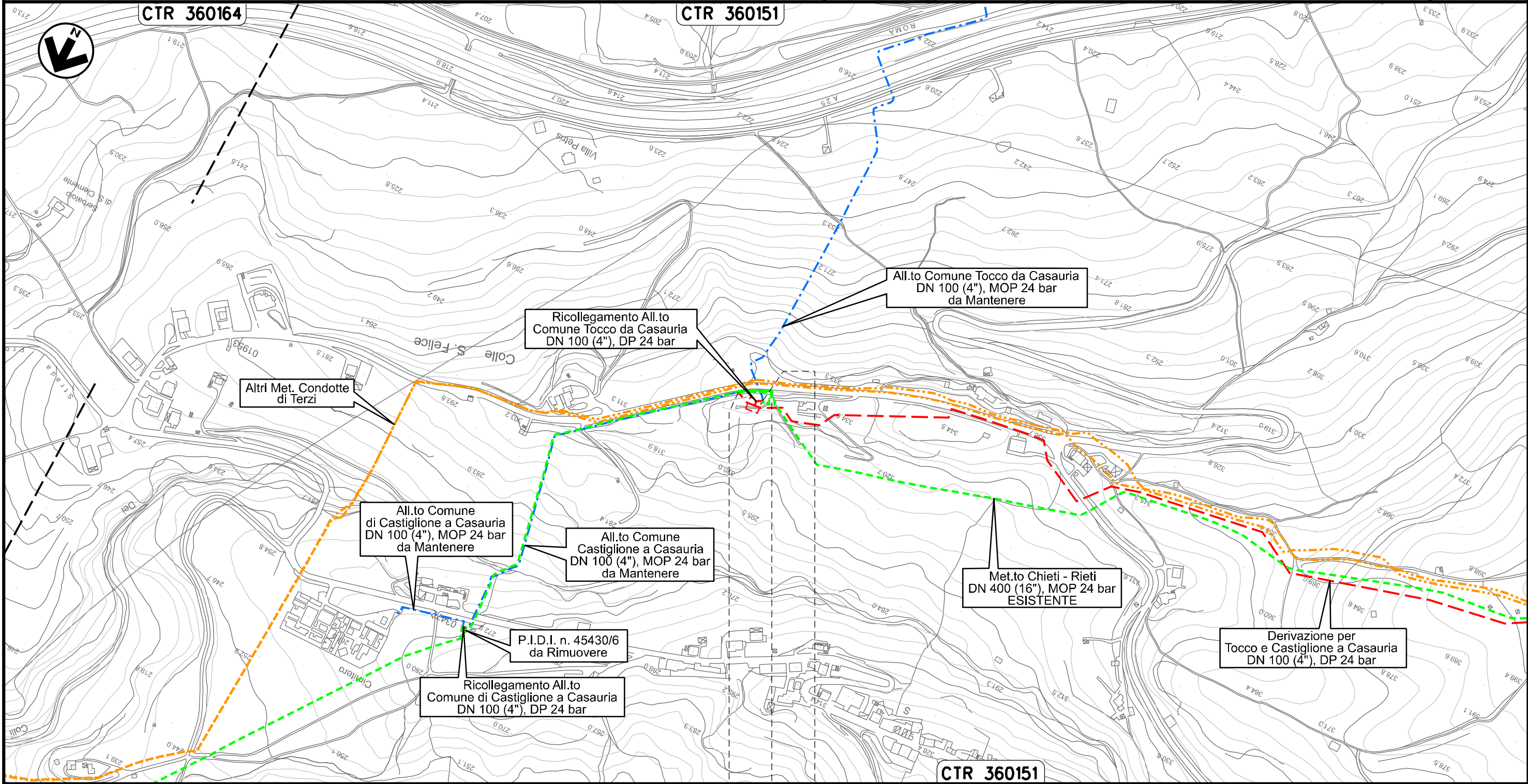
CASTIGLIONE
A CASAURIA
PESCARA

Il presente disegno e' di proprieta' aziendale - La Societa' tutelera' i propri diritti a termine di legge.

Allacciamento Comune Tocco da Casauria
DN 100 (4"), MOP 24 bar

Rimozione Condotta Esistente
CARTA DEI POZZI E DELLE SORGENTI

00	20.02.20	EMISSIONE	MESCHINI	PEDINI	CAPRIOTTI	Foglio 9	
INDICE	DATA	R E V I S I O N I			ELABORATO	VERIFICATO	APPROVATO
		snam		Enereco		Dis. PG-CEPO-438	
						di 34	
				Comm. NR /19094		Scala 1:5000	



0+000 | 0+073

CASTIGLIONE
A CASAURIA
PESCARA

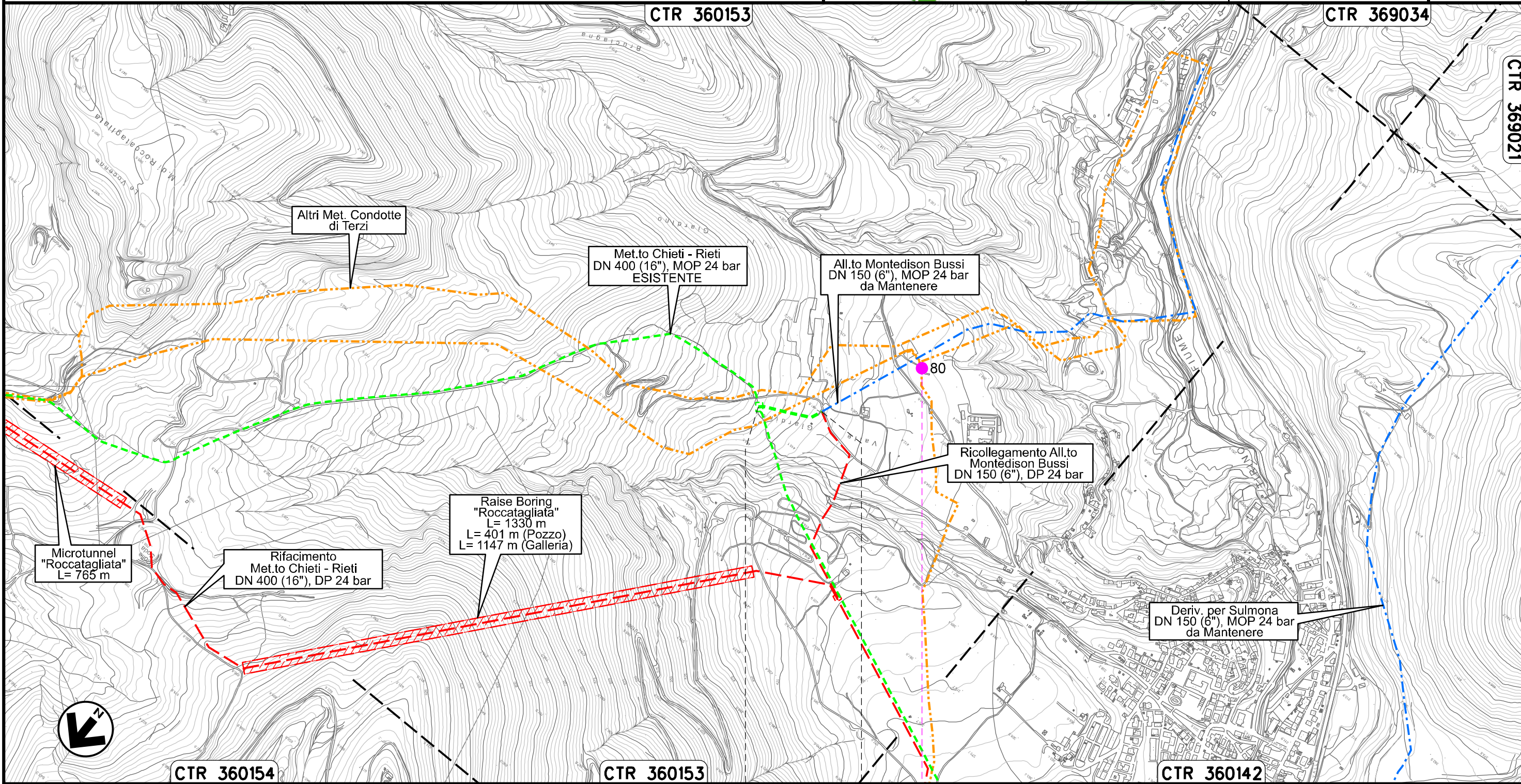
PIDS n. 4104106/2
km 0+055

Il presente disegno e' di proprieta' aziendale - La Societa' tutelera' i propri diritti a termine di legge.

Allacciamento Montedison Bussi
DN 150 (6"), MOP 24 bar

Rimozione Condotta Esistente
CARTA DEI POZZI E DELLE SORGENTI

00	20.02.20	EMISSIONE	MESCHINI	PEDINI	CAPRIOTTI	Foglio
INDICE	DATA	R E V I S I O N I	ELABORATO	VERIFICATO	APPROVATO	10
			Dis. PG-CEPO-438			di 34
			Comm. NR /19094			Scala 1:10000



Il presente disegno e' di proprieta' aziendale - La Societa' tutelera' i propri diritti a termine di legge.



0+000 0+169

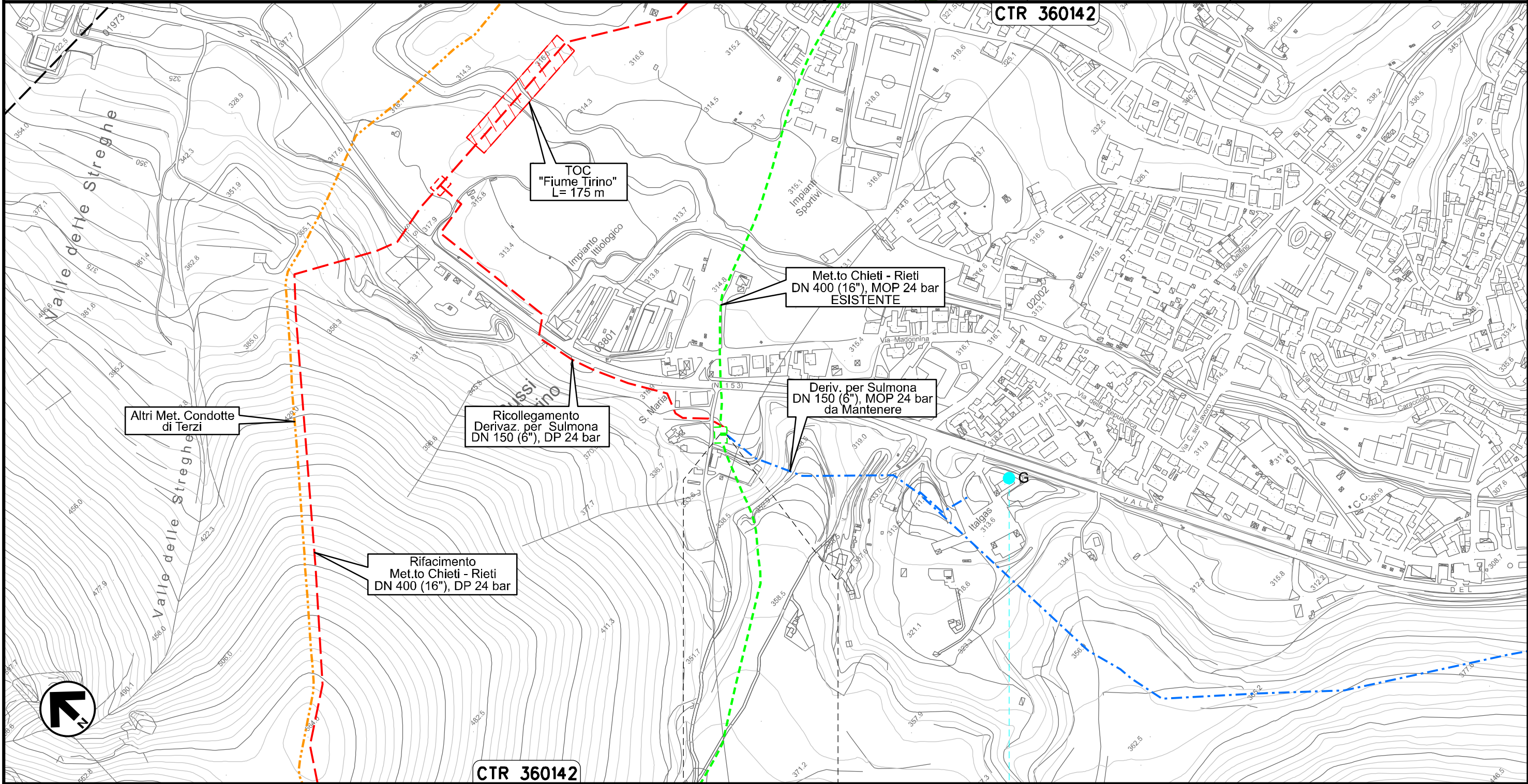
BUSSI SUL TIRINO
PESCARA

Pozzo 3

Derivazione per Sulmona
DN 150 (6"), MOP 24 bar

Rimozione Condotta Esistente
CARTA DEI POZZI E DELLE SORGENTI

00	20.02.20	EMISSIONE	MESCHINI	PEDINI	CAPRIOTTI		
INDICE	DATA	R E V I S I O N I			ELABORATO	VERIFICATO	APPROVATO
						Dis. PG-CEPO-438	Foglio 11 di 34
						Comm. NR /19094	Scala 1:5000



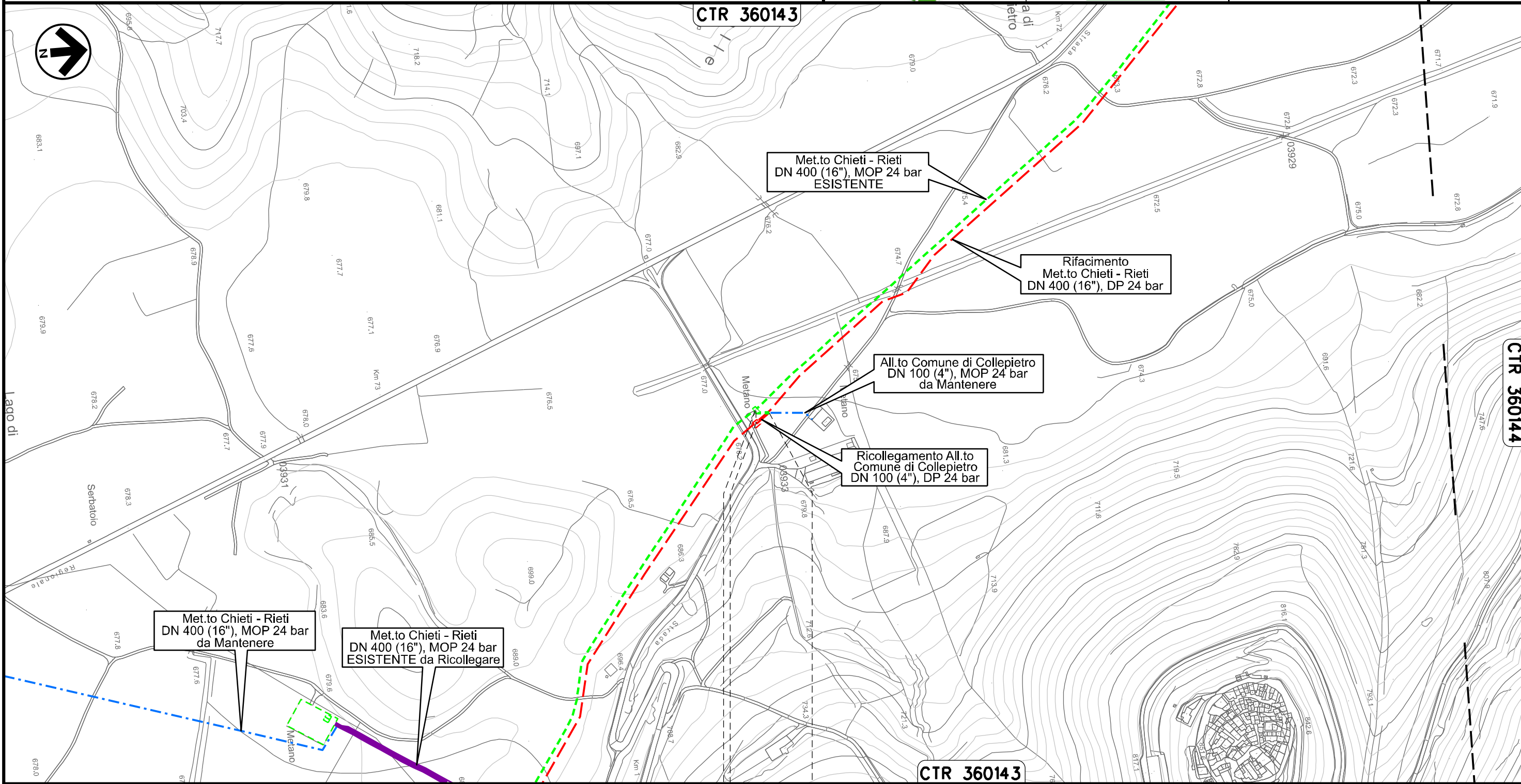
Il presente disegno e' di proprieta' aziendale - La Societa' tutelera' i propri diritti a termine di legge.

0+000	0+008	Sorgente 12
BUSSI SUL TIRINO		
PESCARA		
CTR 360142		

Allacciamento Comune di Collepietro
DN 100 (4"), MOP 24 bar

Rimozione Condotta Esistente
CARTA DEI POZZI E DELLE SORGENTI

00	20.02.20	EMISSIONE	MESCHINI	PEDINI	CAPRIOTTI	Foglio 12	
INDICE	DATA	R E V I S I O N I			ELABORATO	VERIFICATO	APPROVATO
		Dis. PG-CEPO-438				di 34	
		Comm. NR /19094				Scala 1:5000	



0+000 0+020



COLLEPIETRO
L'AQUILA

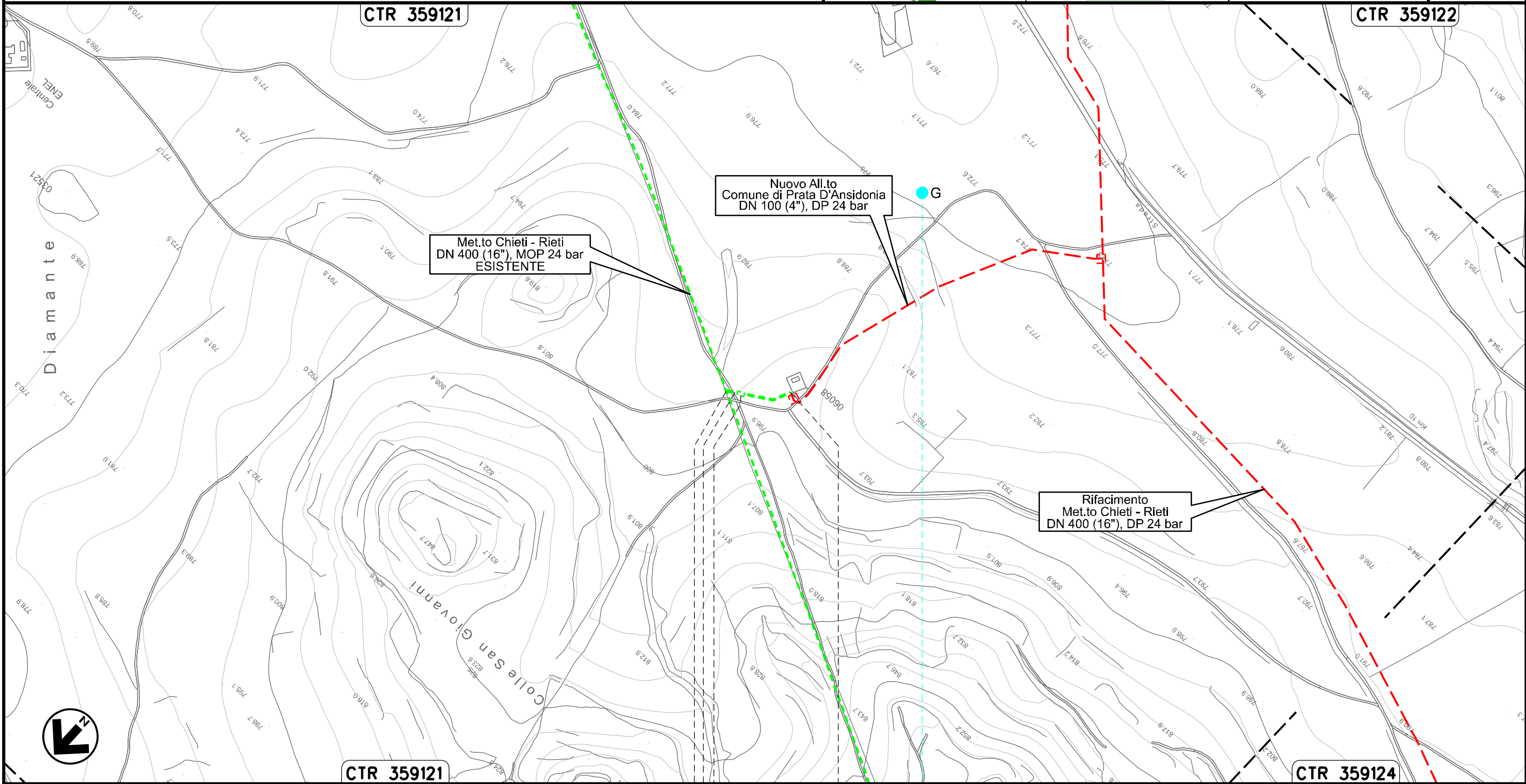
PIDA n. 10827/1
km 0+003

Il presente disegno e' di proprieta' aziendale - La Societa' tutelera' i propri diritti a termine di legge.

Allacciamento Comune di Prata D'Ansidonia
DN 100 (4"), MOP 24 bar

Rimozione Condotta Esistente
CARTA DEI POZZIE DELLE SORGENTI

00	20.02.20	EMISSIONE	MESCHINI	PEDINI	CAPRIOTTI	Foglio 13 di 34
INDICE	DATA	REVISIONI	ELABORATO	VERIFICATO	APPROVATO	
 			Dis. PG-CEPO-438		Scala	
			Comm. NR /19094		1:5000	



Il presente disegno e' di proprieta' aziendale - La Societa' tutelera' i propri diritti a termine di legge.

CTR 359121

CTR 359124

0+000

0+085

SAN PIO DELLE CAMERE ● PRATA D'ANSIDONIA



L'AQUILA

PIDA n. 4160753/1
km 0+019

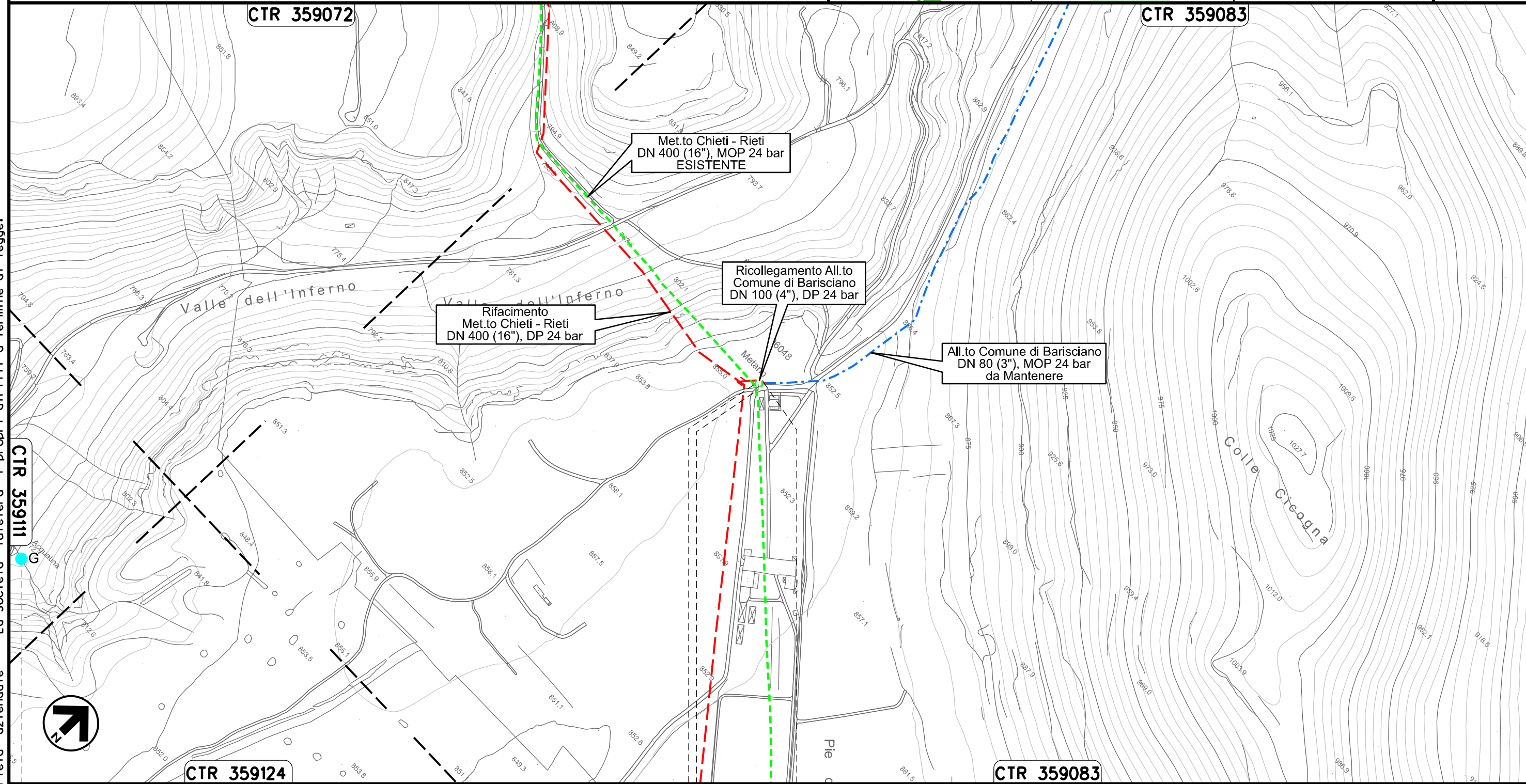
Sorgente 54

Allacciamento Comune di Barisciano
DN 80 (3"), MOP 24 bar

Rimozione Condotta Esistente
CARTA DEI POZZI E DELLE SORGENTI


00	20.02.20	EMISSIONE	MESCHINI	PEDINI	CAPRIOTTI		
INDICE	DATA	R E V I S I O N I			ELABORATO	VERIFICATO	APPROVATO
						Dis. PG-CEPO-438	
						Comm. NR /19094	

Foglio
14
di 34
Scala
1:5000



0+000 0+014



BARISCIANO
L'AQUILA

 PIDS n. 4104642/1
km 0+007

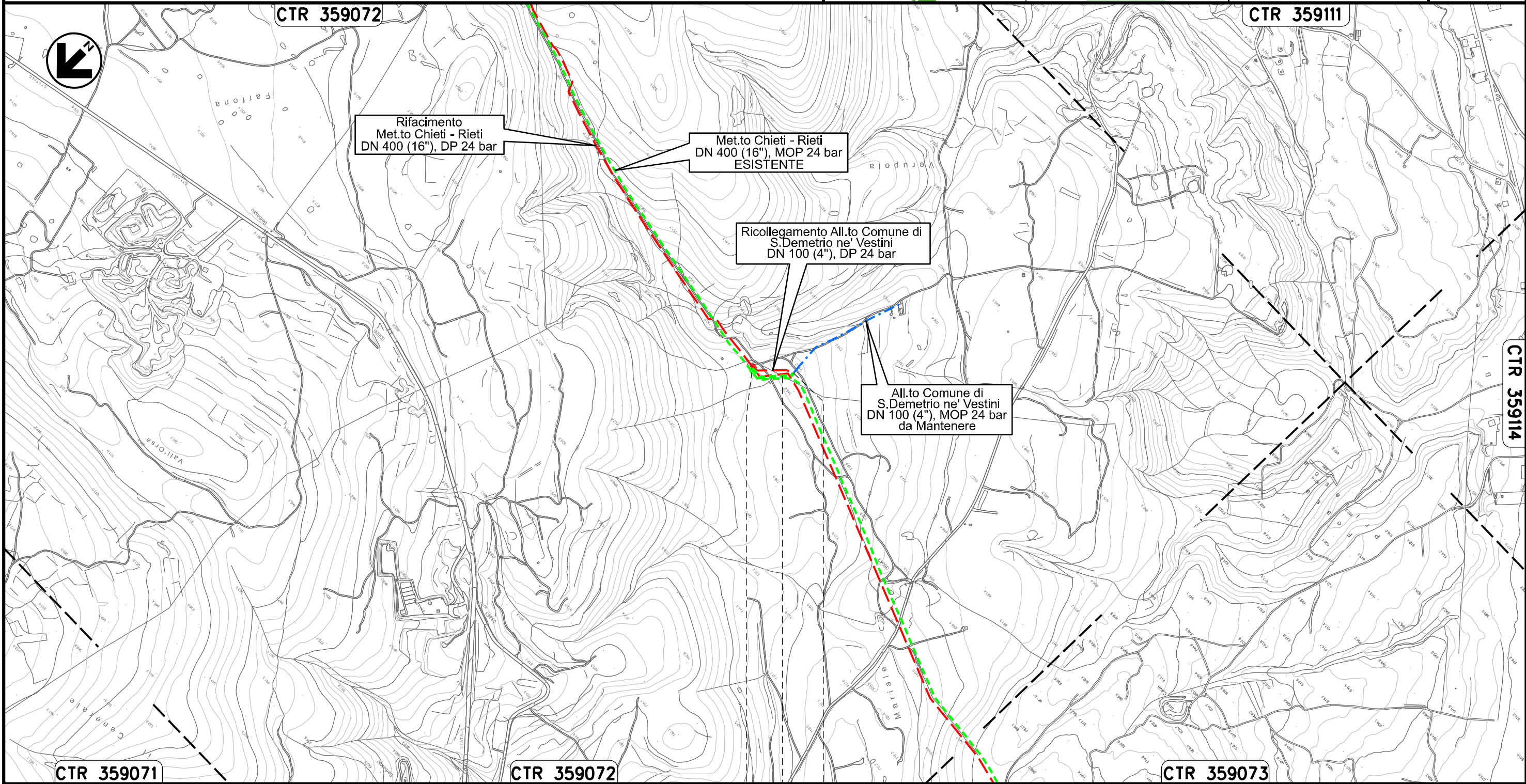
Sorgente 58

Il presente disegno e' di proprieta' aziendale - La Societa' tutelera' i propri diritti a termine di legge.

Allacciamento Comune di San Demetrio ne' Vestini
DN 100 (4"), MOP 24 bar

00	20.02.20	EMISSIONE	MESCHINI	PEDINI	CAPRIOTTI	Foglio 15 di 34
INDICE	DATA	R E V I S I O N I	ELABORATO	VERIFICATO	APPROVATO	
 			Dis. PG-CEPO-438		Scala 1:10000	
			Comm. NR /19094			

Rimozione Condotta Esistente
CARTA DEI POZZI E DELLE SORGENTI



Rifacimento
Met.to Chieti - Rieti
DN 400 (16"), DP 24 bar

Met.to Chieti - Rieti
DN 400 (16"), MOP 24 bar
ESISTENTE

Ricollegamento All.to Comune di
S. Demetrio ne' Vestini
DN 100 (4"), DP 24 bar

All.to Comune di
S. Demetrio ne' Vestini
DN 100 (4"), MOP 24 bar
da Mantenere

Il presente disegno e' di proprieta' aziendale - La Societa' tutelera' i propri diritti a termine di legge.

CTR 359071

CTR 359072

CTR 359073

CTR 359114

0+000 0+121

POGGIO PICENZE • • SAN DEMETRIO NE' VESTINI
L'AQUILA

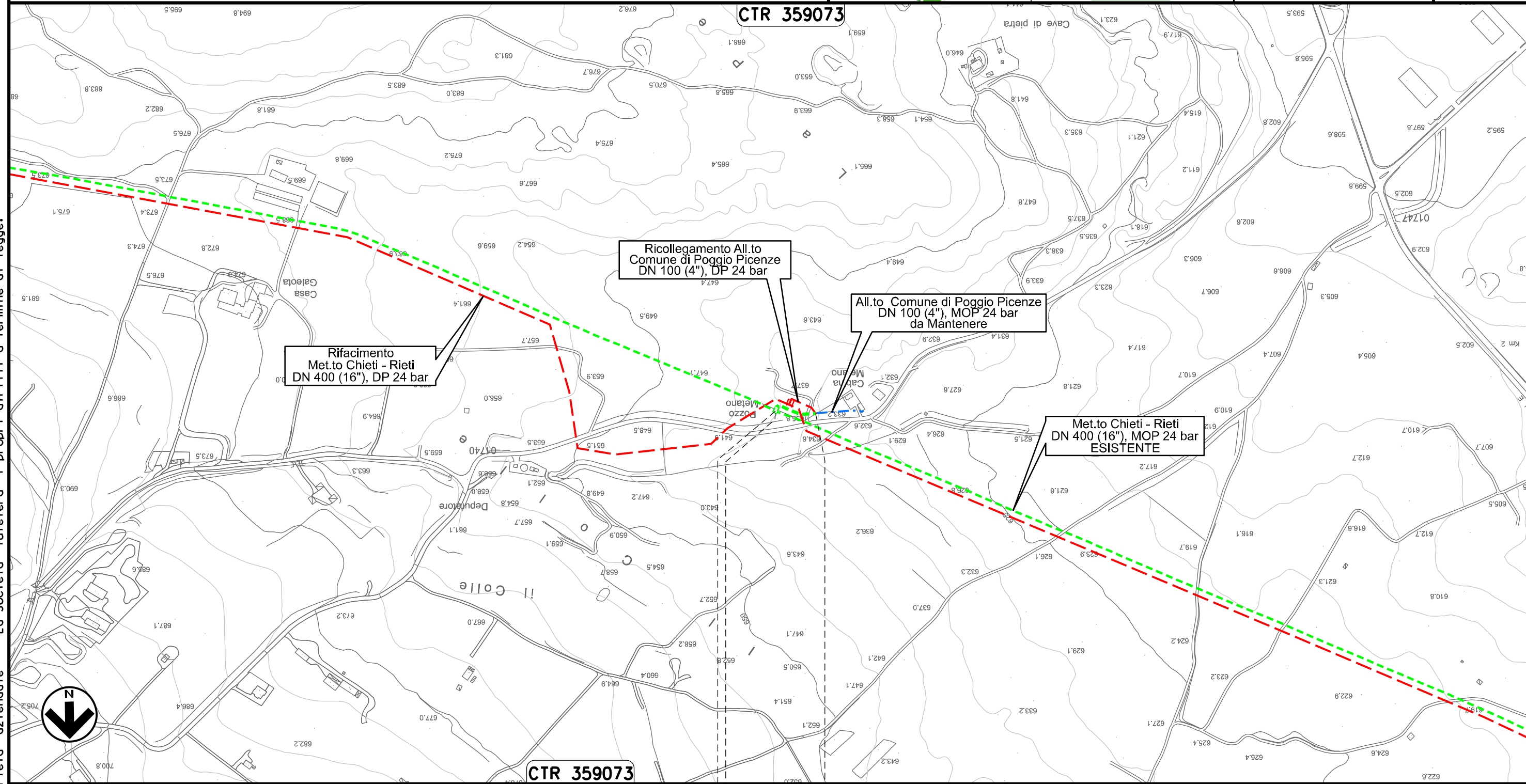
Allacciamento Comune di Poggio Picenze
DN 100 (4"), MOP 24 bar

Rimozione Condotta Esistente
CARTA DEI POZZI E DELLE SORGENTI

00	20.02.20	EMISSIONE	MESCHINI	PEDINI	CAPRIOTTI	Foglio 16 di 34	
INDICE	DATA	R E V I S I O N I			ELABORATO	VERIFICATO	APPROVATO
		Dis. PG-CEPO-438		Comm. NR /19094		Scala 1:5000	



CTR 359073

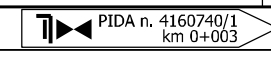


CTR 359073

0+000 0+059

POGGIO PICENZE



L'AQUILA



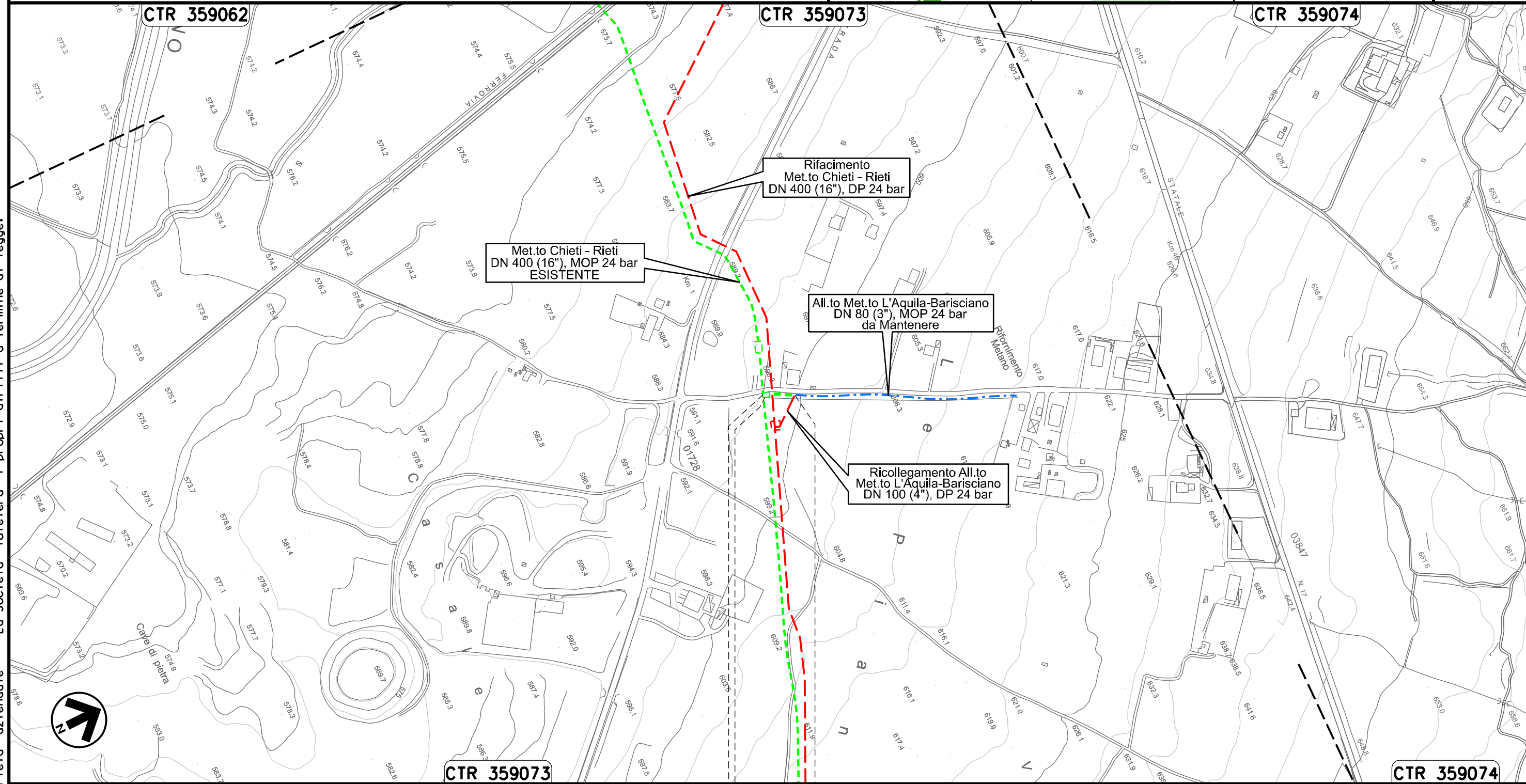
Il presente disegno e' di proprieta' aziendale - La Societa' tutelera' i propri diritti a termine di legge.

Allacciamento Metanodotto L'Aquila-Barisciano
DN 80 (3"), MOP 24 bar

Rimozione Condotta Esistente
CARTA DEI POZZI E DELLE SORGENTI

00	20.02.20	EMISSIONE	MESCHINI	PEDINI	CAPRIOTTI		
INDICE	DATA	R E V I S I O N I			ELABORATO	VERIFICATO	APPROVATO
							
			Dis. PG-CEPO-438				
			Comm. NR /19094				

Foglio
17
di 34
Scala
1:5000



Il presente disegno e' di proprieta' aziendale - La Societa' tutelera' i propri diritti a termine di legge.



0+000 0+041

BARISCIANO
L'AQUILA

PIDS n. 4102961/1
km 0+003

Allacciamento Comune De L'Aquila I° Presa
DN 150 (6"), MOP 24 bar

Rimozione Condotta Esistente
CARTA DEI POZZIE DELLE SORGENTI

00	20.02.20	EMISSIONE	MESCHINI	PEDINI	CAPRIOTTI	Foglio 18
INDICE	DATA	R E V I S I O N I	ELABORATO	VERIFICATO	APPROVATO	di 34
			Dis. PG-CEPO-438			Scala 1:5000
			Comm. NR /19094			

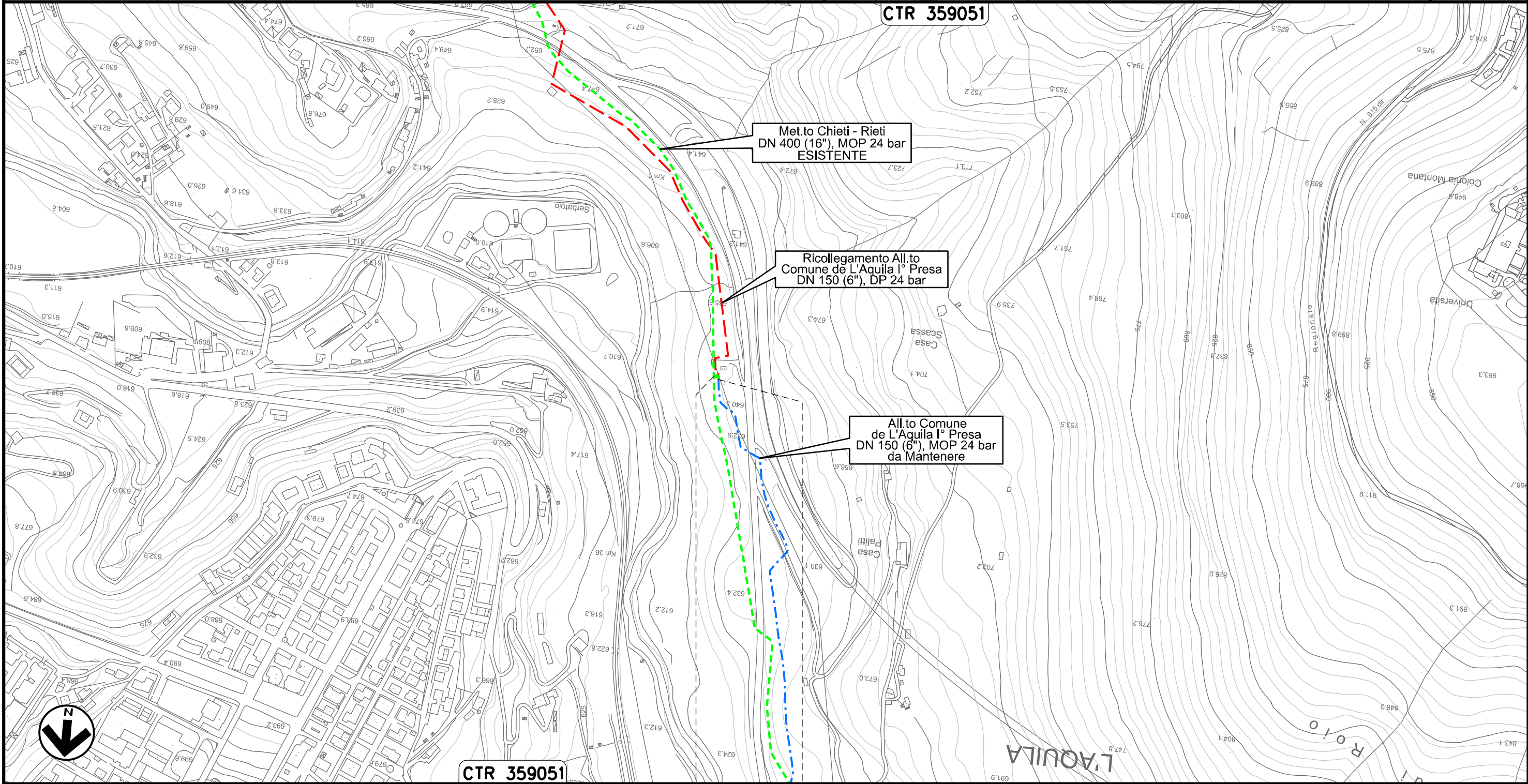


CTR 359051

Met.to Chieti - Rieti
DN 400 (16"), MOP 24 bar
ESISTENTE

Ricollegamento All.to
Comune de L'Aquila I° Presa
DN 150 (6"), DP 24 bar

All.to Comune
de L'Aquila I° Presa
DN 150 (6"), MOP 24 bar
da Mantenere



CTR 359051


0+000 0+010

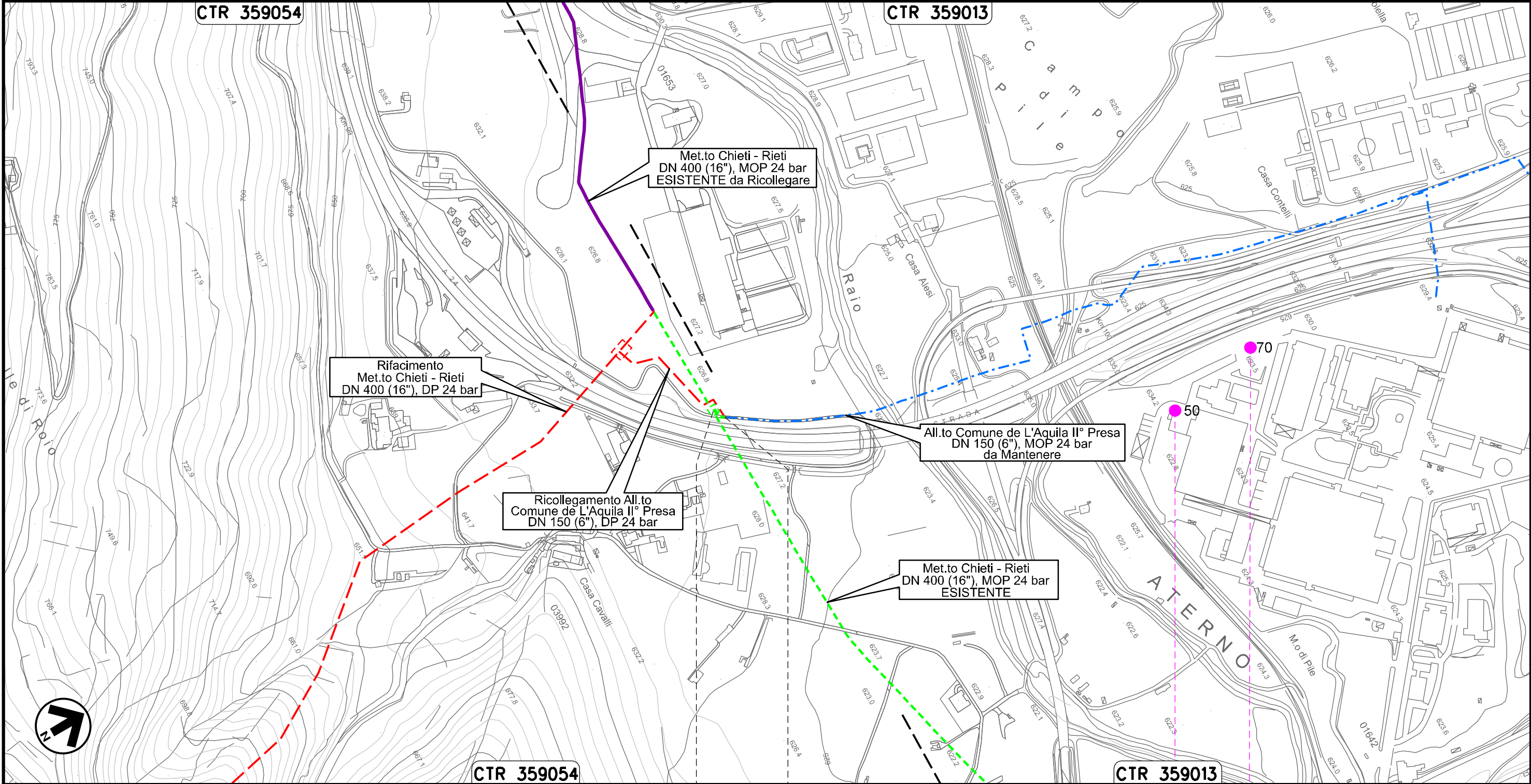
L'AQUILA
L'AQUILA

Il presente disegno e' di proprieta' aziendale - La Societa' tutelera' i propri diritti a termine di legge.

Allacciamento Comune De L'Aquila II' Presa
DN 150 (6"), MOP 24 bar

Rimozione Condotta Esistente
CARTA DEI POZZI E DELLE SORGENTI

00	20.02.20	EMISSIONE	MESCHINI	PEDINI	CAPRIOTTI	Foglio 19 di 34 Scala 1:10000
INDICE	DATA	R E V I S I O N I	ELABORATO	VERIFICATO	APPROVATO	
 			Dis. PG-CEPO-438			
			Comm. NR /19094			



0+000 0+020

L'AQUILA
L'AQUILA

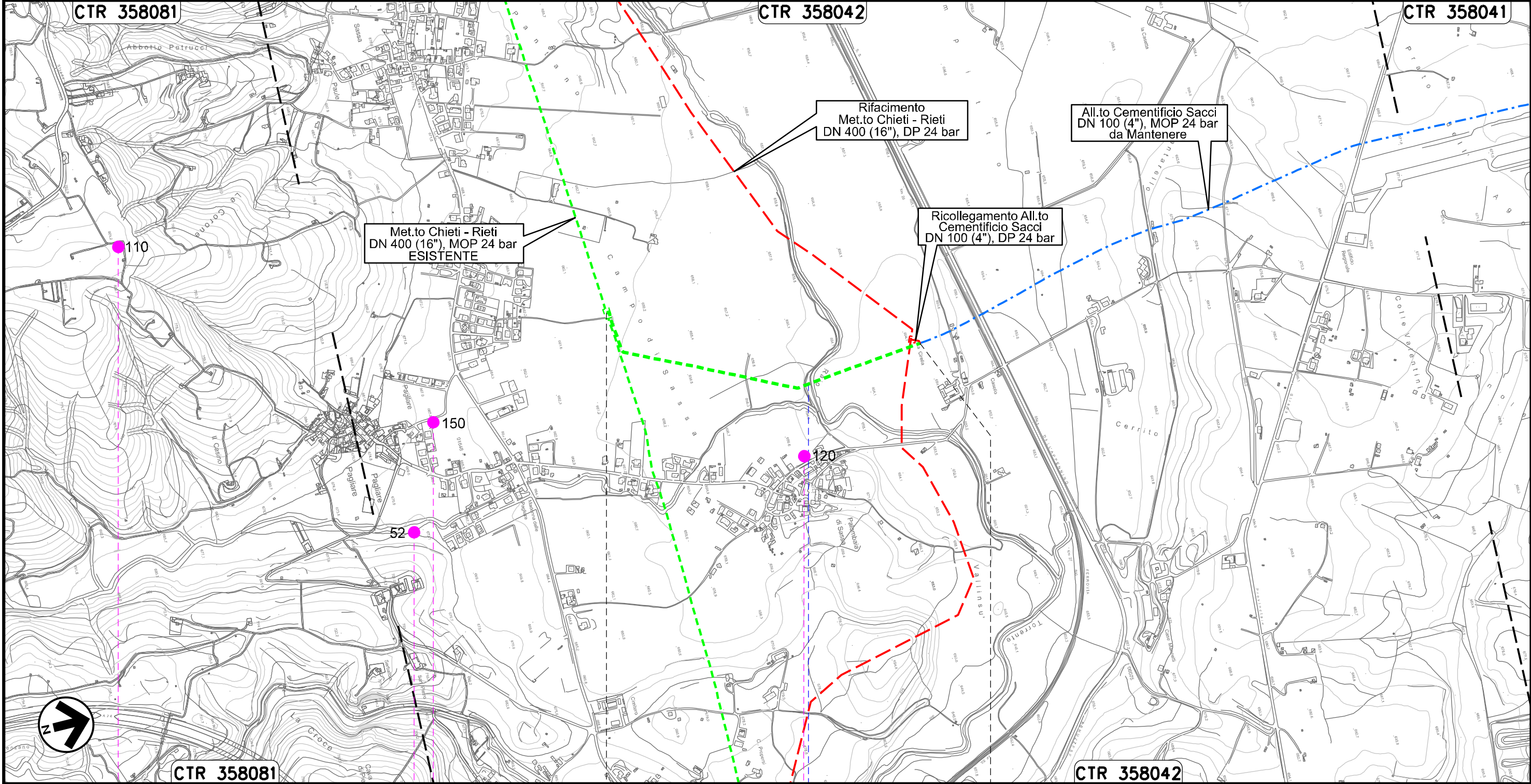
Pozzo 39 Pozzo 41

Il presente disegno e' di proprieta' aziendale - La Societa' tutelera' i propri diritti a termine di legge.

Allacciamento Cementificio Sacchi
DN 100 (4"), MOP 24 bar

Rimozione Condotta Esistente
CARTA DEI POZZI E DELLE SORGENTI

00	20.02.20	EMISSIONE	MESCHINI	PEDINI	CAPRIOTTI	Foglio
INDICE	DATA	R E V I S I O N I	ELABORATO	VERIFICATO	APPROVATO	20
			Dis. PG-CEPO-438			di 34
			Comm. NR /19094			Scala 1:10000



0+000 0+903

L'AQUILA
L'AQUILA

● Torrente Raio

Pozzo 31

Pozzo 35

Pozzo 36

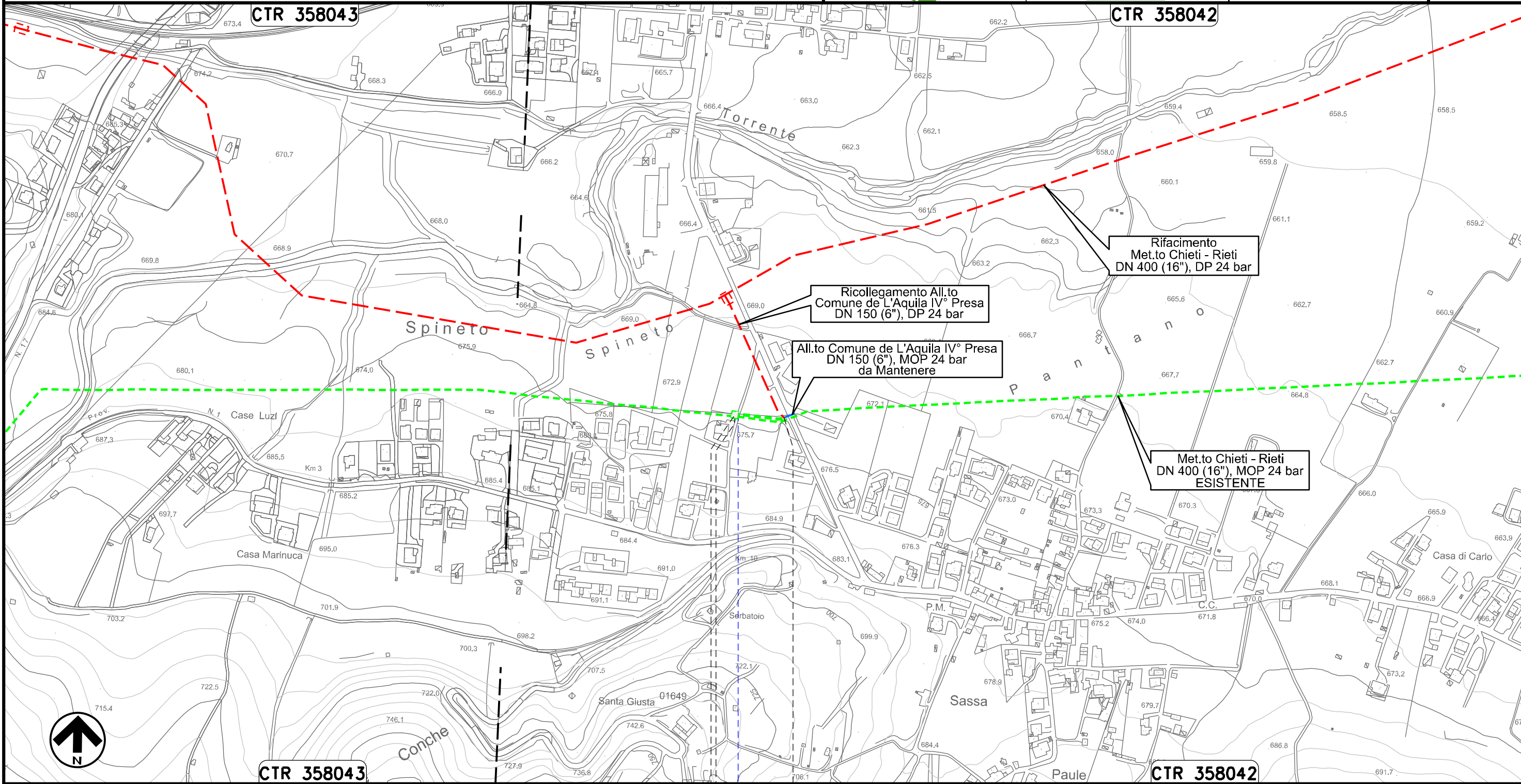
Pozzo 44

Il presente disegno e' di proprieta' aziendale - La Societa' tutelera' i propri diritti a termine di legge.

Allacciamento Comune De L'Aquila IV° Presa
DN 150 (6"), MOP 24 bar

Rimozione Condotta Esistente
CARTA DEI POZZIE DELLE SORGENTI

00	20.02.20	EMISSIONE	MESCHINI	PEDINI	CAPRIOTTI	Foglio 21 di 34
INDICE	DATA	R E V I S I O N I	ELABORATO	VERIFICATO	APPROVATO	
 			Dis. PG-CEPO-438		Scala 1:5000	
			Comm. NR /19094			



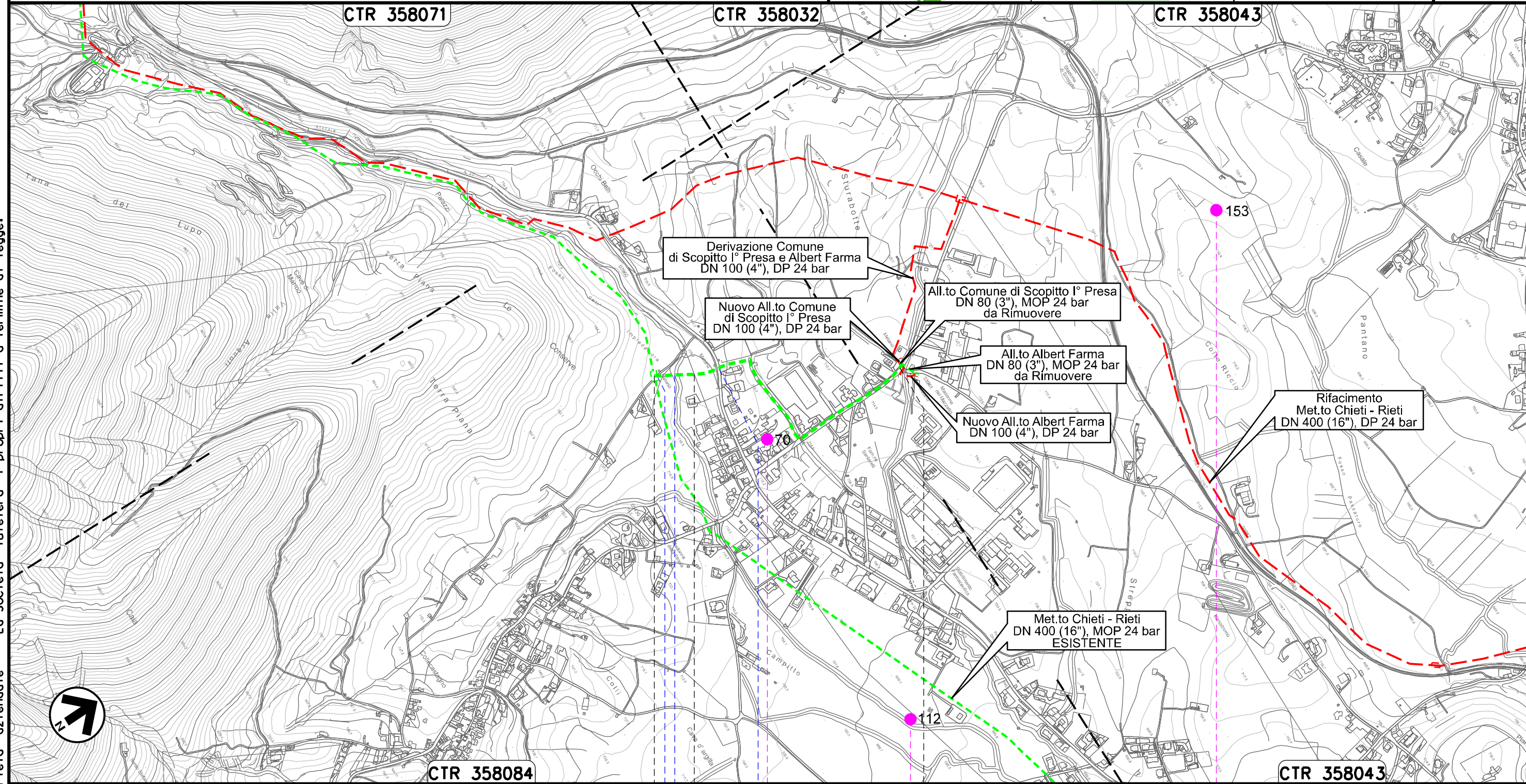
Il presente disegno e' di proprieta' aziendale - La Societa' tutelera' i propri diritti a termine di legge.

Allacciamento Societa' AMA
DN 80 (3"), MOP 24 bar

Rimozione Condotta Esistente
CARTA DEI POZZI E DELLE SORGENTI

00	20.02.20	EMISSIONE	MESCHINI	PEDINI	CAPRIOTTI		
INDICE	DATA	R E V I S I O N I			ELABORATO	VERIFICATO	APPROVATO
			Dis. PG-CEPO-438				
			Comm. NR /19094				

Foglio
22
di 34
Scala
1:10000



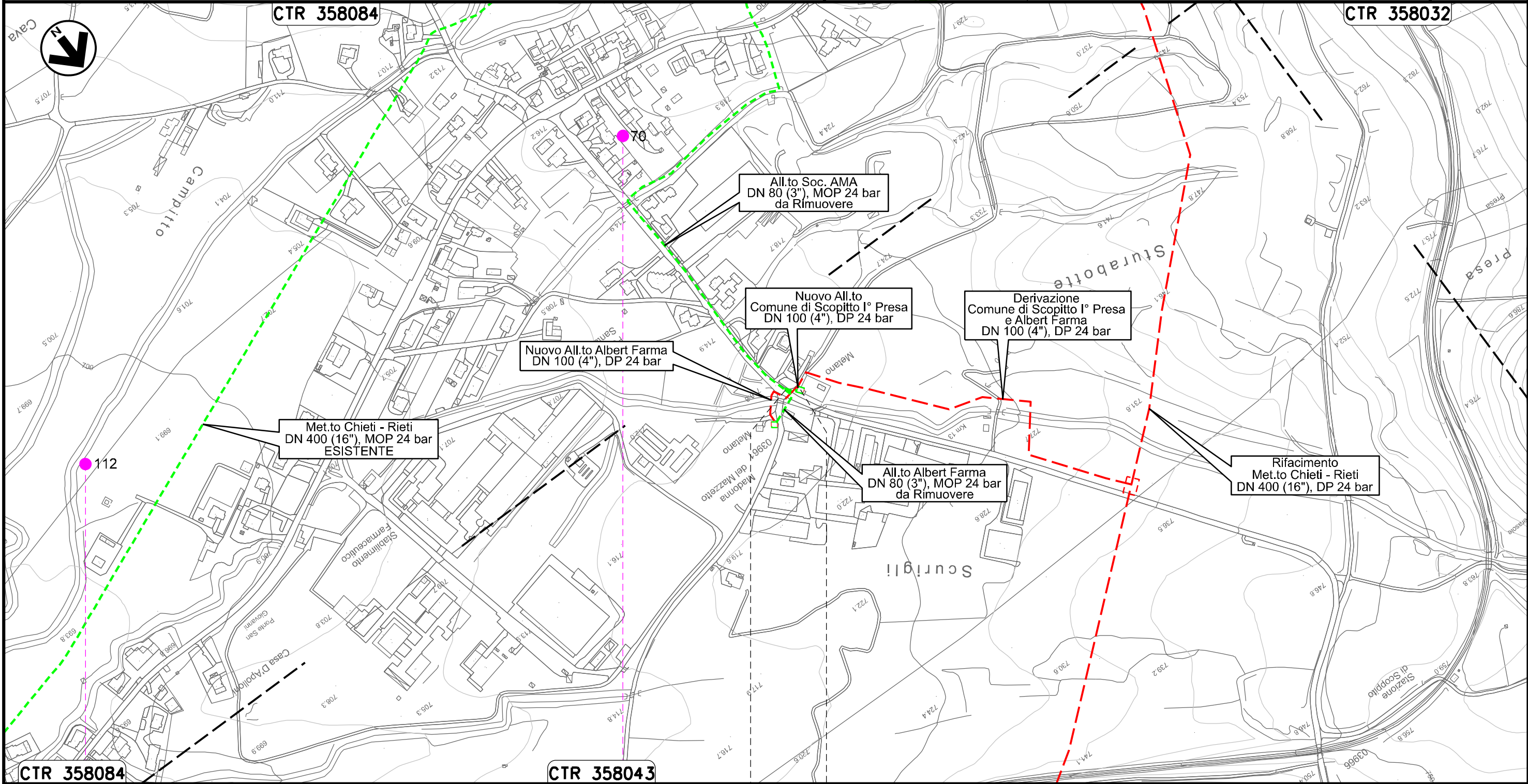
Il presente disegno e' di proprieta' aziendale - La Societa' tutelera' i propri diritti a termine di legge.



Allacciamento Comune di Scoppito I° Presa
DN 80 (3"), MOP 24 bar

Rimozione Condotta Esistente
CARTA DEI POZZI E DELLE SORGENTI

00	20.02.20	EMISSIONE	MESCHINI	PEDINI	CAPRIOTTI	Foglio
INDICE	DATA	REVISIONI	ELABORATO	VERIFICATO	APPROVATO	23
			Dis. PG-CEPO-438			di 34
			Comm. NR /19094			Scala
						1:5000



Il presente disegno e' di proprieta' aziendale - La Societa' tutelera' i propri diritti a termine di legge.

0+000	0+021
SCOPPITO	
L'AQUILA	

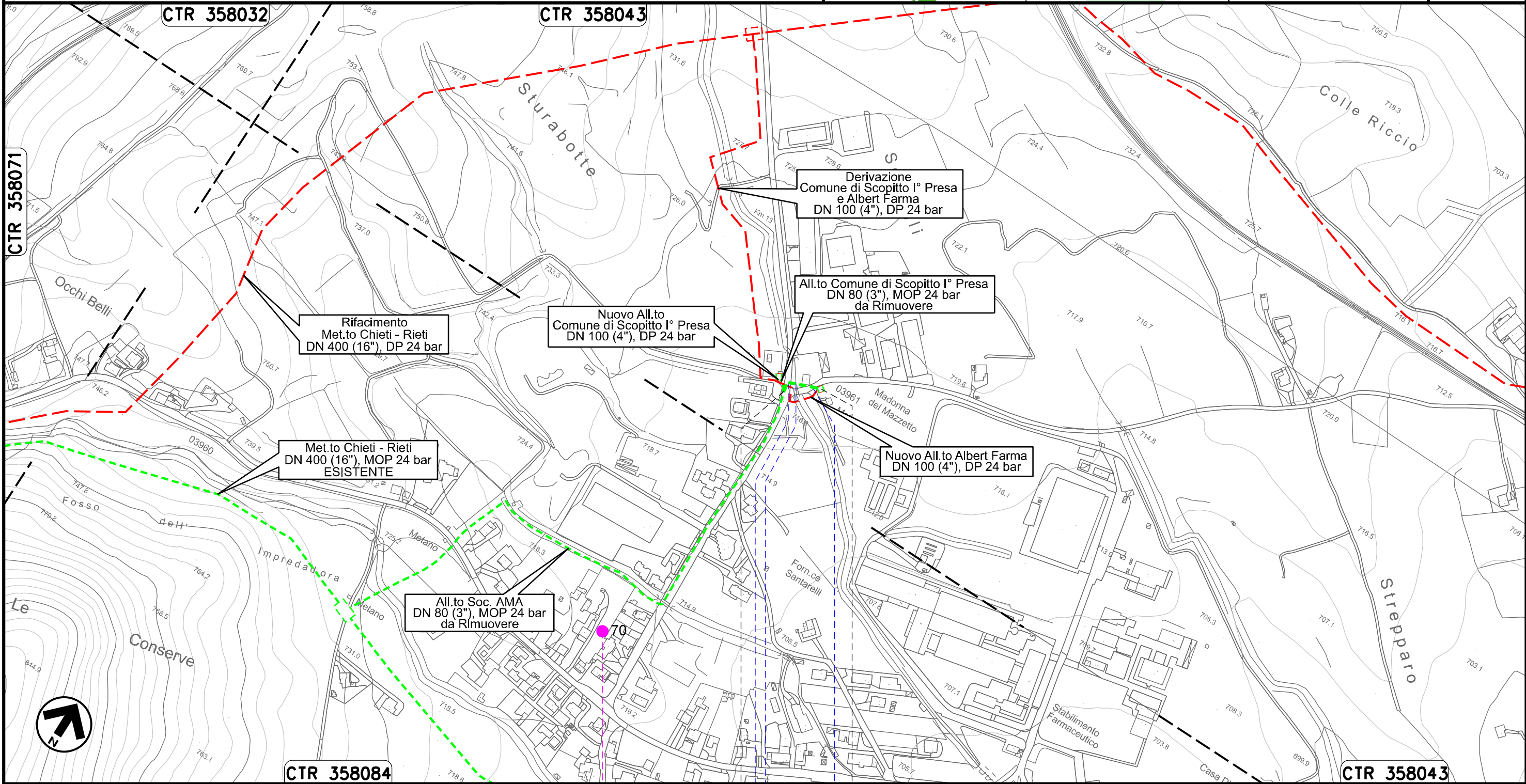
Pozzo 61

Pozzo 62

Allacciamento Albert Farma
DN 80 (3"), MOP 24 bar

Rimozione Condotta Esistente
CARTA DEI POZZI E DELLE SORGENTI

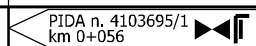
00	20.02.20	EMISSIONE	MESCHINI	PEDINI	CAPRIOTTI	Foglio 24 di 34
INDICE	DATA	REVISIONI	ELABORATO	VERIFICATO	APPROVATO	Scala 1:5000
			Dis. PG-CEPO-438			
			Comm. NR /19094			



Il presente disegno e' di proprieta' aziendale - La Societa' tutelera' i propri diritti a termine di legge.

0+000 0+056

SCOPPITO
L'AQUILA



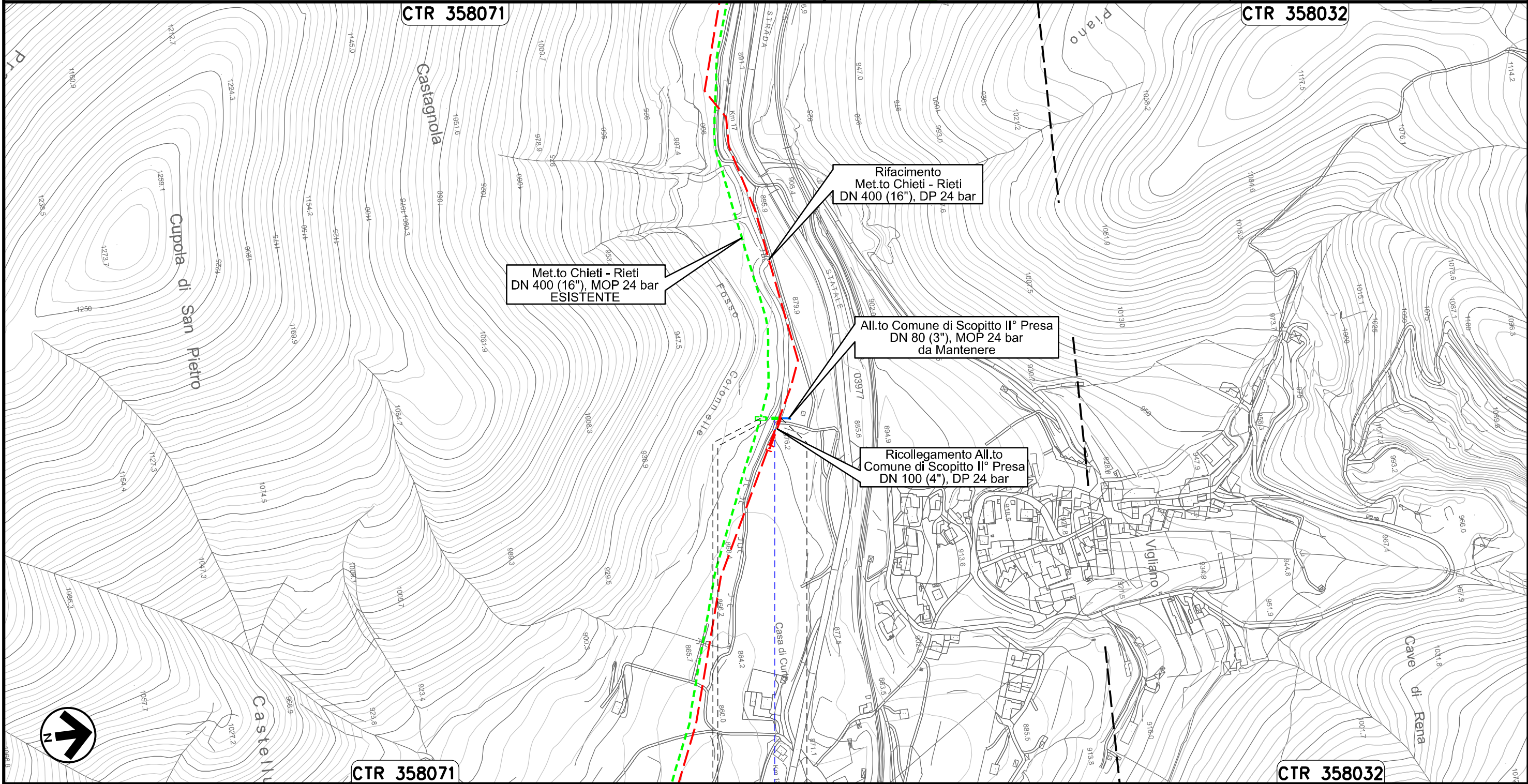
Strada Comunale ● Il Fossato ● Strada Comunale

Pozzo 62

Allacciamento Comune di Scoppito II° Presa
DN 80 (3"), MOP 24 bar

Rimozione Condotta Esistente
CARTA DEI POZZI E DELLE SORGENTI

00	20.02.20	EMISSIONE	MESCHINI	PEDINI	CAPRIOTTI	Foglio 25 di 34
INDICE	DATA	REVISIONI	ELABORATO	VERIFICATO	APPROVATO	
 			Dis. PG-CEPO-438		Scala 1:5000	
			Comm. NR /19094			

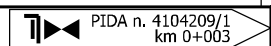


Il presente disegno e' di proprieta' aziendale - La Societa' tutelera' i propri diritti a termine di legge.



0+000 0+026

SCOPPITO
L'AQUILA



Fosso Colonnelle

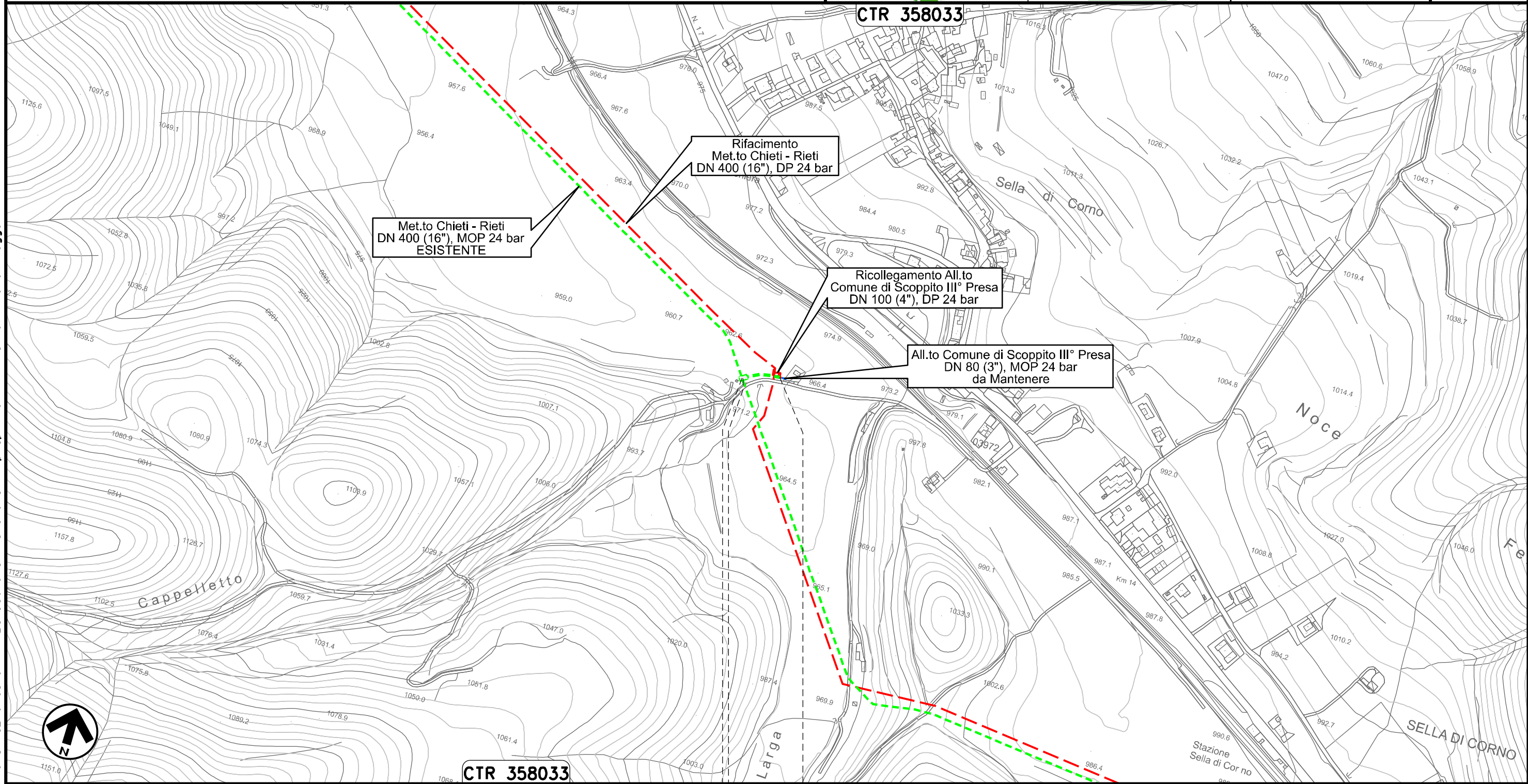
Allacciamento Comune di Scoppito III° Presa
DN 80 (3"), MOP 24 bar

Rimozione Condotta Esistente
CARTA DEI POZZIE DELLE SORGENTI

00	20.02.20	EMISSIONE	MESCHINI	PEDINI	CAPRIOTTI	Foglio 26 di 34
INDICE	DATA	REVISIONI	ELABORATO	VERIFICATO	APPROVATO	
			Dis. PG-CEPO-438			Scala 1:5000
			Comm. NR /19094			



CTR 358033



Met.to Chieti - Rieti
DN 400 (16"), MOP 24 bar
ESISTENTE

Rifacimento
Met.to Chieti - Rieti
DN 400 (16"), DP 24 bar

Ricollegamento All.to
Comune di Scoppito III° Presa
DN 100 (4"), DP 24 bar

All.to Comune di Scoppito III° Presa
DN 80 (3"), MOP 24 bar
da Mantenere

CTR 358033

0+000 0+049

SCOPPITO

L'AQUILA



Il presente disegno e' di proprieta' aziendale - La Societa' tutelera' i propri diritti a termine di legge.

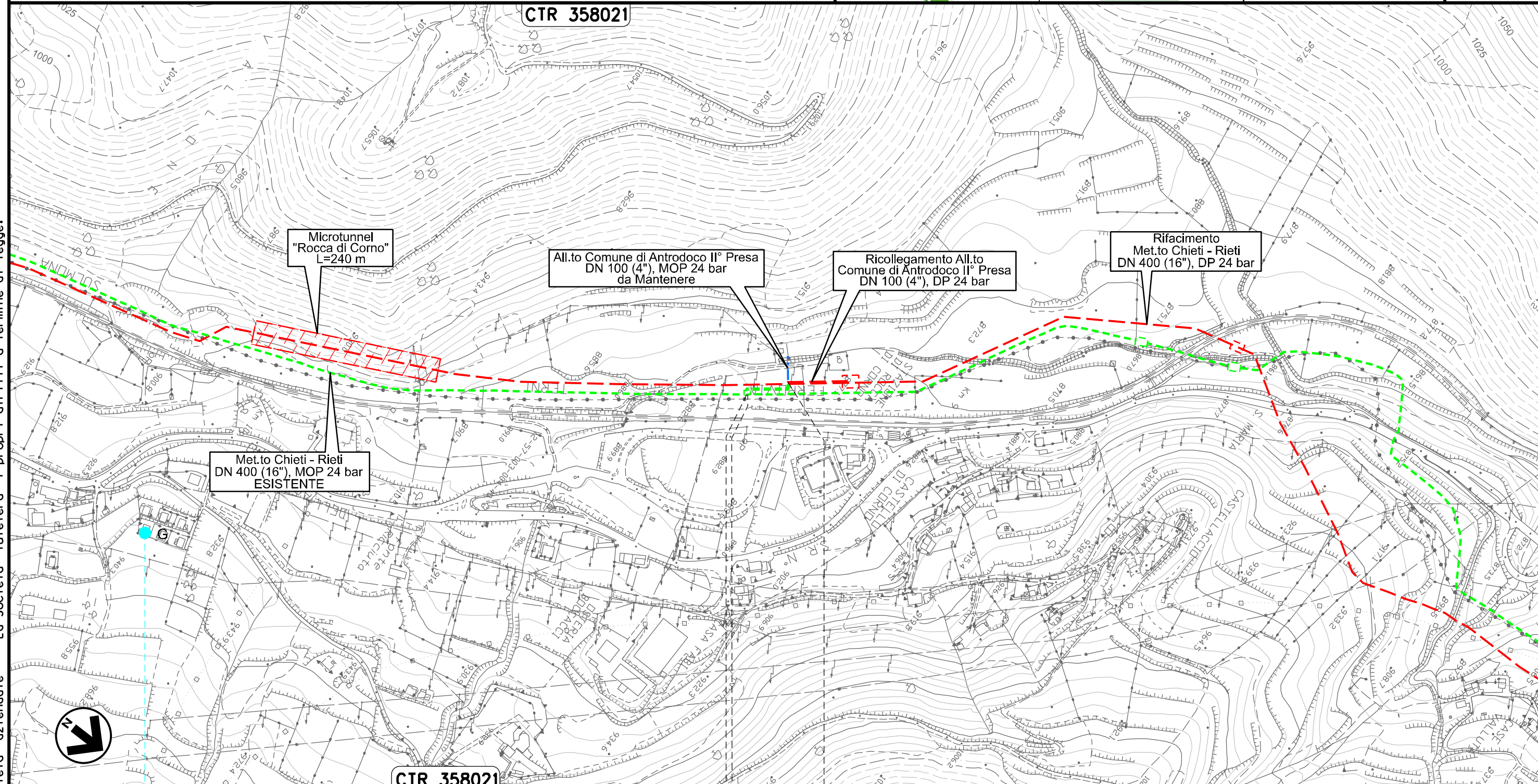
Allacciamento Comune di Antrodoco II° Presa
DN 100 (4"), MOP 24 bar

Rimozione Condotta Esistente
CARTA DEI POZZI E DELLE SORGENTI

00	20.02.20	EMISSIONE	MESCHINI	PEDINI	CAPRIOTTI	Foglio 27	
INDICE	DATA	R E V I S I O N I			ELABORATO	VERIFICATO	APPROVATO
		Dis. PG-CEPO-438				di 34	
		Comm. NR /19094				Scala 1:5000	



CTR 358021



Microtunnel
"Rocca di Corno"
L=240 m

All.to Comune di Antrodoco II° Presa
DN 100 (4"), MOP 24 bar
da Mantenere

Ricollegamento All.to
Comune di Antrodoco II° Presa
DN 100 (4"), DP 24 bar

Rifacimento
Met.to Chieti - Rieti
DN 400 (16"), DP 24 bar

Met.to Chieti - Rieti
DN 400 (16"), MOP 24 bar
ESISTENTE

CTR 358021

0+000 0+068

ANTRODOCO
RIETI



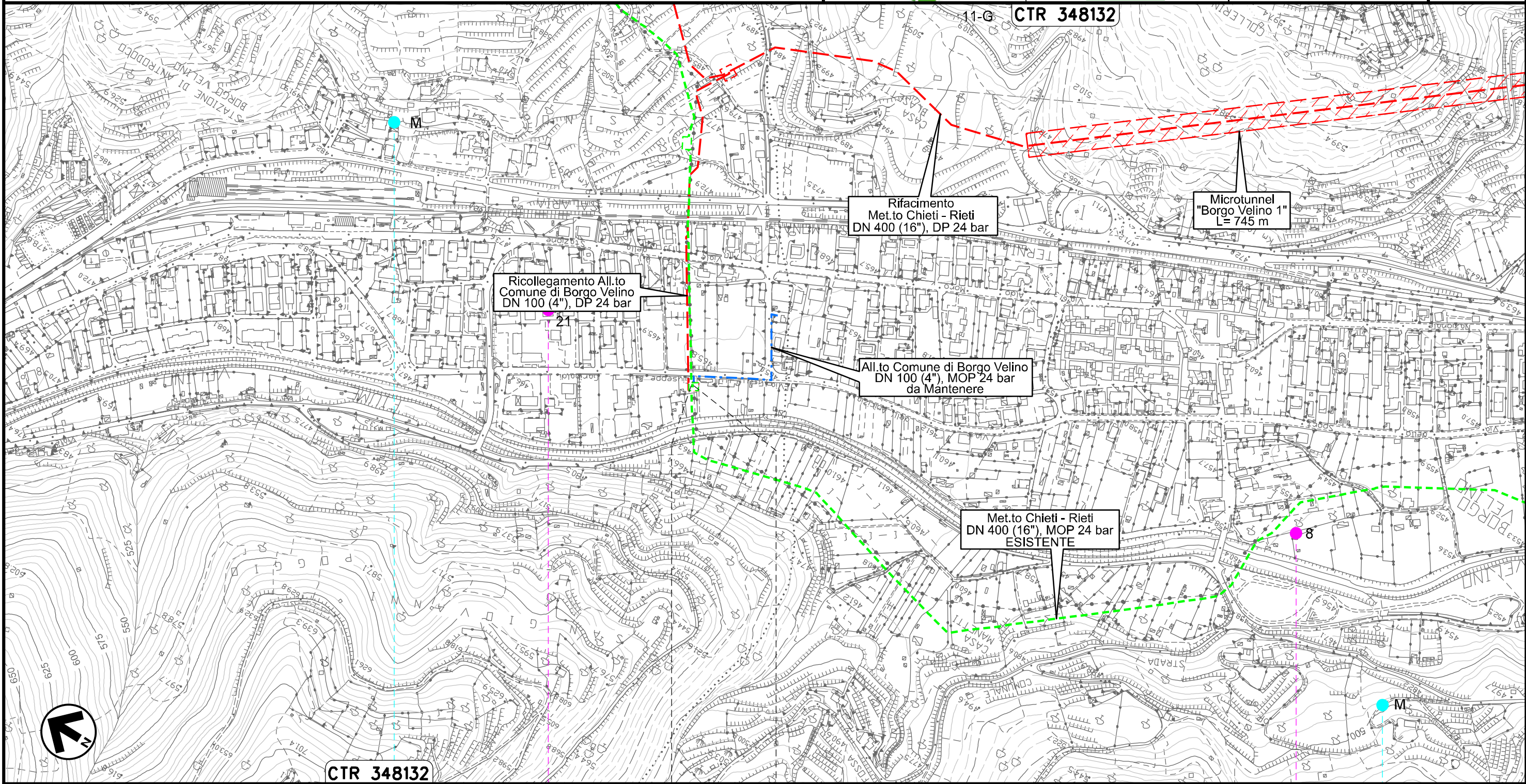
Sorgente 6

Il presente disegno e' di proprieta' aziendale - La Societa' tutelera' i propri diritti a termine di legge.

Allacciamento Comune di Borgo Velino
DN 100 (4"), MOP 24 bar

Rimozione Condotta Esistente
CARTA DEI POZZI E DELLE SORGENTI

00	20.02.20	EMISSIONE	MESCHINI	PEDINI	CAPRIOTTI	Foglio
INDICE	DATA	REVISIONI	ELABORATO	VERIFICATO	APPROVATO	28
			Dis. PG-CEPO-438			di 34
			Comm. NR /19094			Scala 1:5000



Ricollegamento All.to
Comune di Borgo Velino
DN 100 (4"), DP 24 bar

Rifacimento
Met.to Chieti - Rieti
DN 400 (16"), DP 24 bar

Microtunnel
"Borgo Velino 1"
L= 745 m

All.to Comune di Borgo Velino
DN 100 (4"), MOP 24 bar
da Mantenere

Met.to Chieti - Rieti
DN 400 (16"), MOP 24 bar
ESISTENTE

CTR 348132

0+000 0+003

BORG VELINO
RIETI

Sorgente 3

Pozzo 1

Pozzo 2

Sorgente 8

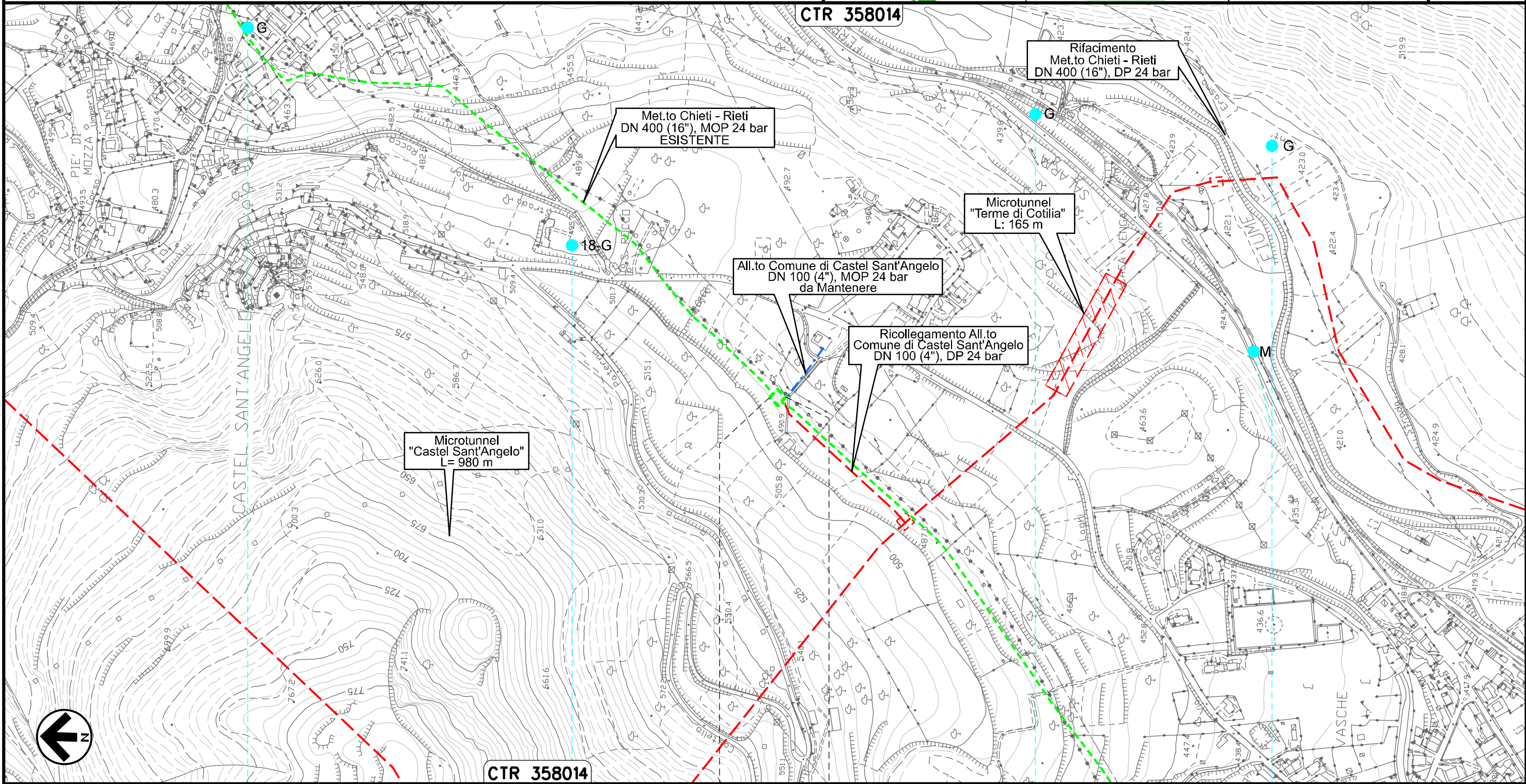
Il presente disegno e' di proprieta' aziendale - La Societa' tutelera' i propri diritti a termine di legge.

Allacciamento Comune di Castel S. Angelo
Rimozione Impianto P.I.D.I 45430/28.1

Rimozione Condotta Esistente
CARTA DEI POZZI E DELLE SORGENTI

00	20.02.20	EMISSIONE	MESCHINI	PEDINI	CAPRIOTTI
INDICE	DATA	R E V I S I O N I			
			ELABORATO	VERIFICATO	APPROVATO
			Dis. PG-CEPO-438		
			Comm. NR /19094		

Foglio
29
di 34
Scala
1:5000



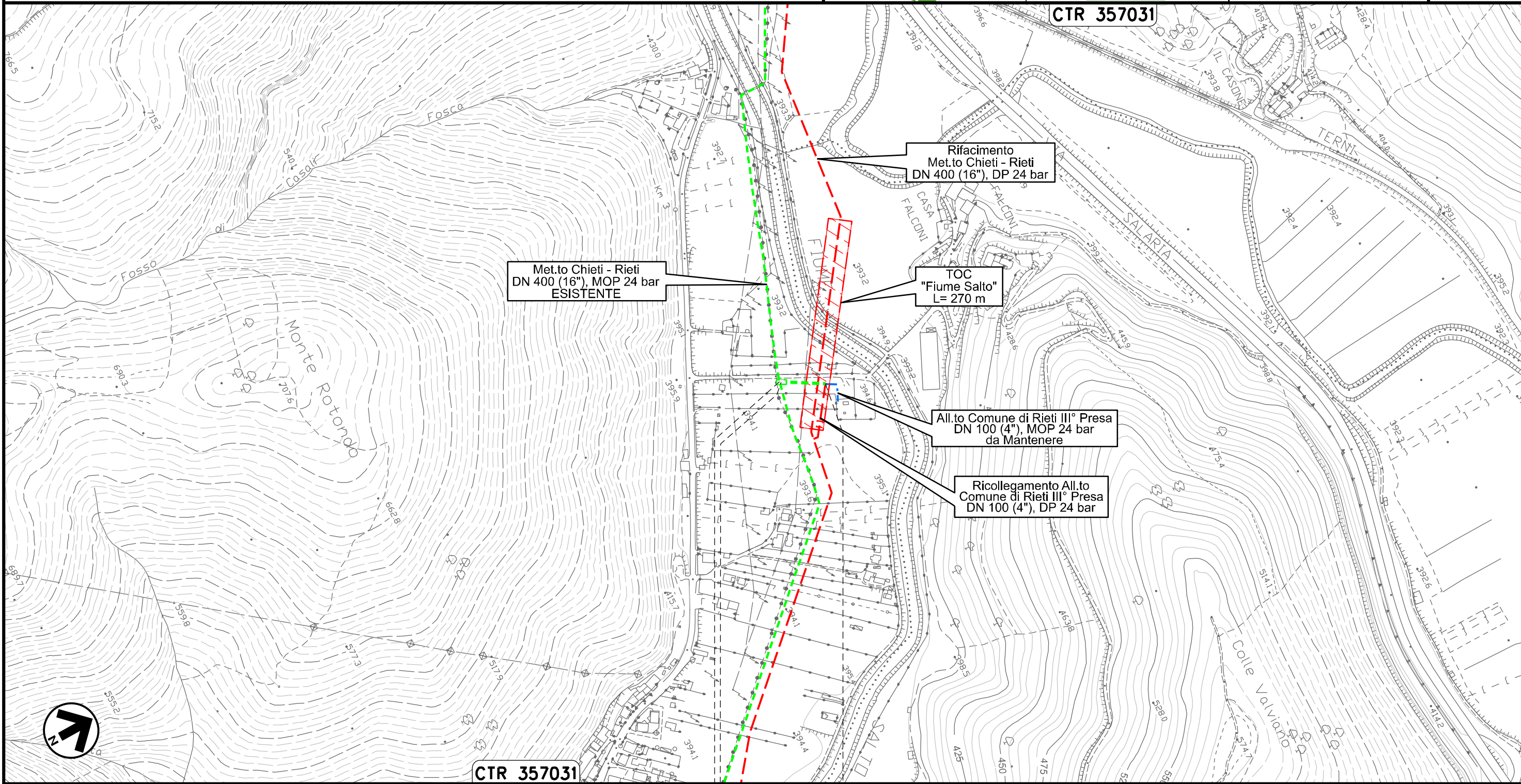
Il presente disegno e' di proprieta' aziendale - La Societa' tutelera' i propri diritti a termine di legge.

		CASTEL SANT'ANGELO RIETI	
	Sorgente 17	Sorgente 18	Sorgente 25
			Sorgente 33-34

Allacciamento Comune di Rieti III' Presa
DN 100 (4"), MOP 24 bar

Rimozione Condotta Esistente
CARTA DEI POZZI E DELLE SORGENTI

00	20.02.20	EMISSIONE	MESCHINI	PEDINI	CAPRIOTTI	Foglio 30 di 34
INDICE	DATA	REVISIONI	ELABORATO	VERIFICATO	APPROVATO	
 			Dis. PG-CEPO-438		Scala 1:5000	
CTR 357031			Comm. NR /19094			



CTR 357031

0+000 0+059

RIETI
RIETI

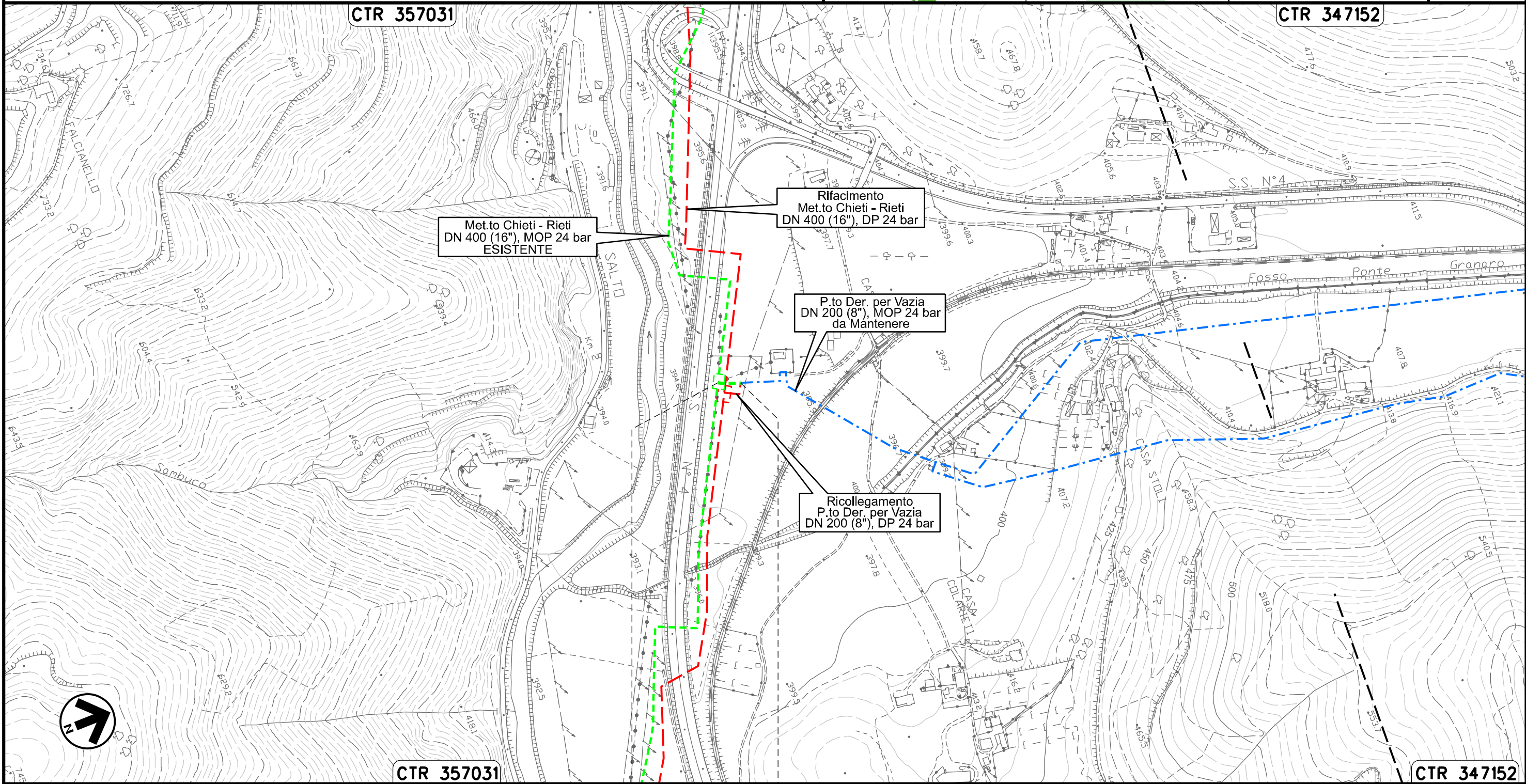
PIDA n. 4160296
km 0+003

Il presente disegno e' di proprieta' aziendale - La Societa' tutelera' i propri diritti a termine di legge.

Potenziamento Der. per Vazia
DN 200 (8"), MOP 24 bar

Rimozione Condotta Esistente
CARTA DEI POZZIE DELLE SORGENTI

00	20.02.20	EMISSIONE	MESCHINI	PEDINI	CAPRIOTTI	Foglio 31
INDICE	DATA	R E V I S I O N I	ELABORATO	VERIFICATO	APPROVATO	di 34
			Dis. PG-CEPO-438			Scala 1:5000
			Comm. NR /19094			



Il presente disegno e' di proprieta' aziendale - La Societa' tutelera' i propri diritti a termine di legge.

0+000 0+030

RIETI
RIETI

MET.TO RIETI - ROMA
DN 300 (12"), MOP 64 bar

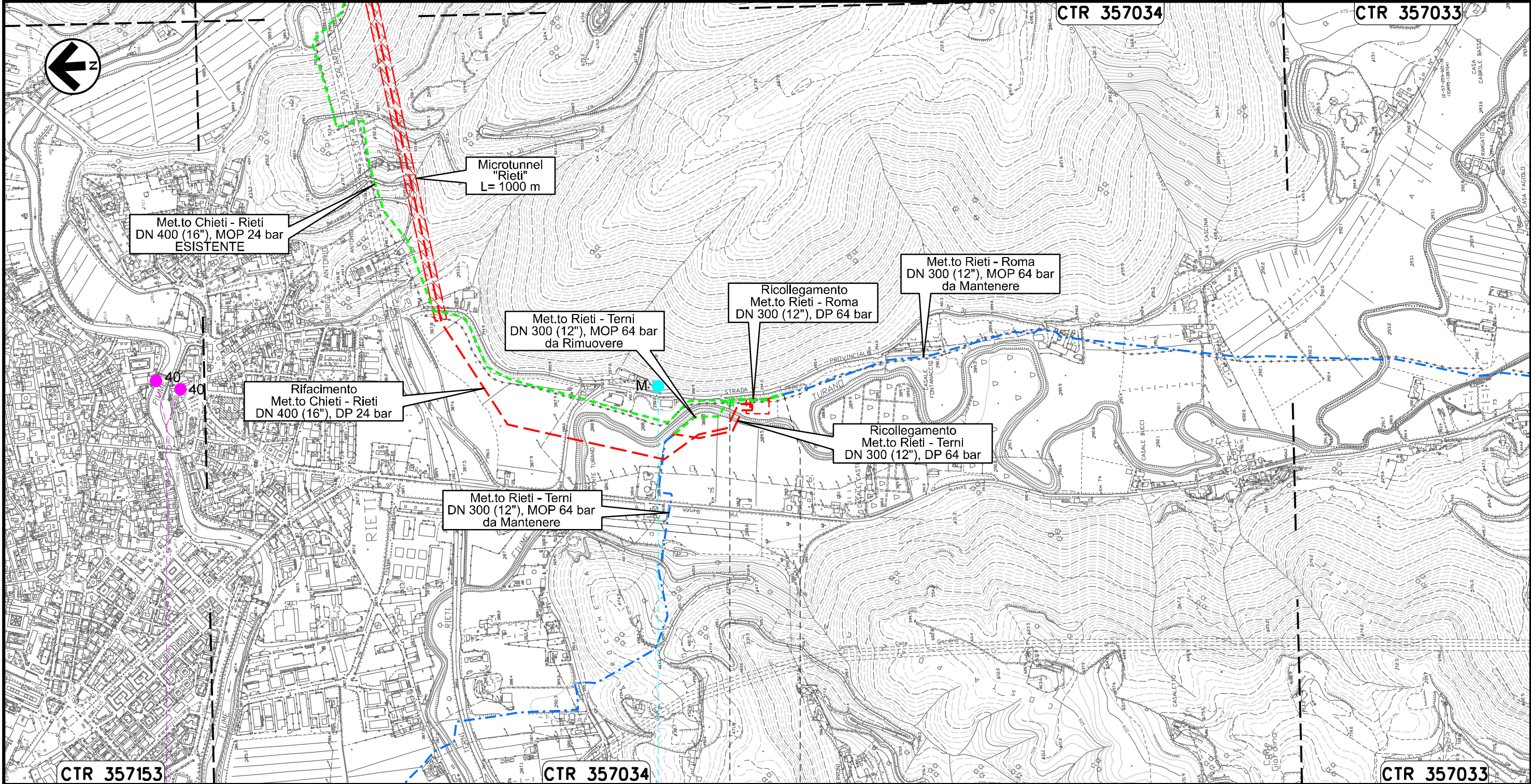
Rimozione Condotta Esistente
CARTA DEI POZZI E DELLE SORGENTI

00	20.02.20	EMISSIONE	MESCHINI	PEDINI	CAPRIOTTI	Foglio
INDICE	DATA	R E V I S I O N I	ELABORATO	VERIFICATO	APPROVATO	32
			Dis. PG-CEPO-438			di 34
			Comm. NR /19094			Scala 1:10000



CTR 357034

CTR 357033



Il presente disegno e' di proprieta' aziendale - La Societa' tutelera' i propri diritti a termine di legge.

CTR 357153

CTR 357034

CTR 357033

0+000 0+146

RIETI
RIETI

Pozzo 58-57

Sorgente 55

MET.TO RIETI - TERNI
DN 300 (12"), MOP 64 bar

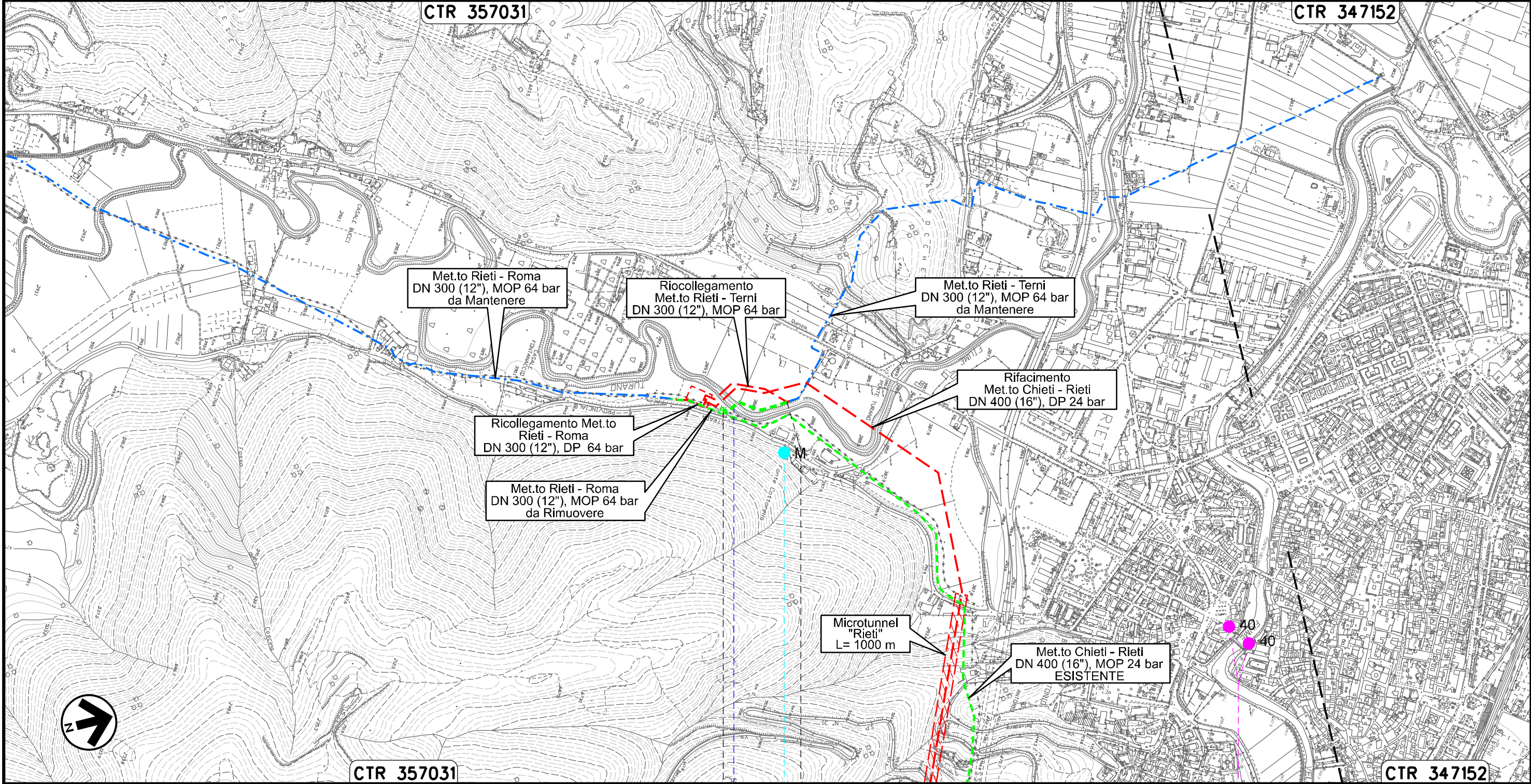
Rimozione Condotta Esistente
CARTA DEI POZZI E DELLE SORGENTI

00	20.02.20	EMISSIONE	MESCHINI	PEDINI	CAPRIOTTI	Foglio
INDICE	DATA	REVISIONI	ELABORATO	VERIFICATO	APPROVATO	33
			Dis. PG-CEPO-438			di 34
			Comm. NR /19094			Scala 1:10000



CTR 357031

CTR 347152



CTR 357031

CTR 347152

0+000 0+180

RIETI
RIETI

Fiume Turano



Sorgente 55

Pozzo 57-58

Il presente disegno e' di proprieta' aziendale - La Societa' tutelera' i propri diritti a termine di legge.

OPERE CONNESSE
su METANODOTTO CHIETI – RIETI
DN 400 (16”), MOP 24 bar

Rimozione Condotta Esistente
CARTA DEI POZZI E DELLE SORGENTI

00	20.02.20	EMISSIONE	MESCHINI	PEDINI	CAPRIOTTI	Foglio 34 34
INDICE	DATA	R E V I S I O N I	ELABORATO	VERIFICATO	APPROVATO	
 			Dis. PG-CEPO-438			Scala 1:10000 1:5000
			Comm. NR /19094			

LEGENDA

SIMBOLOGIA CARTOGRAFICA

	Opere connesse da porre fuori esercizio e recuperare		Impianti di opere connesse da porre fuori esercizio e recuperare
	Metanodotto da porre fuori esercizio e recuperare		Impianti di linea da porre fuori esercizio e recuperare
	Metanodotto in progetto		Impianti di linea in progetto
	Metanodotto in esercizio da ricollegare		Impianti di linea in esercizio
	Metanodotti in esercizio		Gallerie, Tunnel, Mini-Microtunnel, Raise Boring, T.O.C. e Direct Pipe.
	Altre condotte di terzi		Limite sovrapposizione fogli
	Opere connesse in progetto		
	Aree impianti stacco-terminale in progetto		
	Aree impianti stacco-terminale esistenti		

SIMBOLOGIA MECCANICA



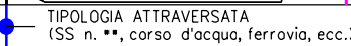


	Punto di intercettazione di linea (P.I.L.)
	Punto di intercettazione di derivazione importante (P.I.D.I.)
	Punto di intercettazione di derivazione semplice con stacco da P.I.L. (P.I.D.S.)
	Punto di intercettazione e derivazione semplice con stacco da Linea (P.I.D.S.)
	Punto di intercettazione con discaggio di allacciamento (P.I.D.A.)
	Punto predisposto per il discaggio di allacciamento (P.P.D.A.)
	Punto di sezionamento elettrico terminale (P.S.E.T.)
	Stazione predisposta per lancio e ricevimento PIG
	Impianto di riduzione/regolazione della pressione

LEGENDA TEMATICA

PUNTI D'ACQUA

	Profondita' massima	Pozzo Rilevato
	Tipo	G: Generica M: Minerale
		Sorgente

Il presente disegno e' di proprieta' aziendale - La Societa' tutelera' i propri diritti a termine di legge.

Progressiva chilometrica	N.
Comuni	
Province	
Impianti	 
Attraversamenti	
Punti d'acqua	 
Tratti Esistenti da Ricollegare e Posa Polifora	