

Il presente disegno e' di proprieta' aziendale - La Societa' tutelera' i propri diritti a termine di legge.



COROGRAFIA Scala 1:500.000



00	20.02.20	EMISSIONE			
INDICE	DATA	R E V I S I O N I			
		 		Dis.	PG-CGD-242
		<p>OPERE CONNESSE su Rifacimento MET.TO CHIETI - RIETI DN 400 (16"), DP 24 bar</p>		Fg.	1 di 35
		<p>CARTA FRANOSITA' RILEVATA</p>		Comm.	NR /19094
				INDICE	00
				Scala	1:10000 - 1:5000
				Sostituisce il
				Sostituito dal

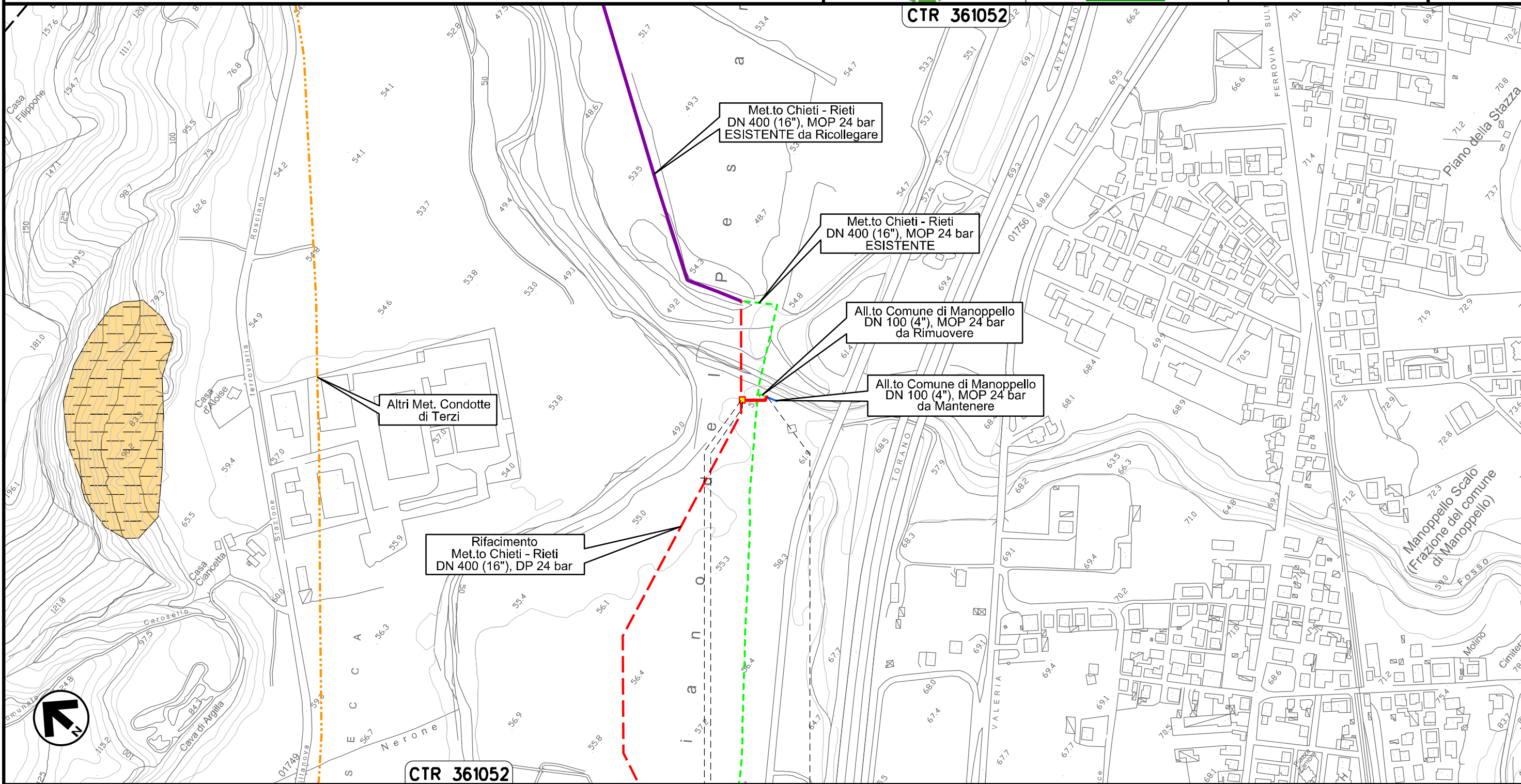
Ricollegamento Allacciamento al Comune di Manoppello
DN 100 (4"), DP 24 bar

00	20.02.20	EMISSIONE	CAMILLONI	PEDINI	CAPRIOTTI	Foglio 2
INDICE	DATA	R E V I S I O N I	ELABORATO	VERIFICATO	APPROVATO	di 35
			Dis. PG-CGD-242			Scala 1:5000
			Comm. NR /19094			

CARTA FRANOSITA' RILEVATA



CTR 361052



Il presente disegno e' di proprieta' aziendale - La Societa' tutelera' i propri diritti a termine di legge.



CTR 361052



0+000 0+037

MANOPPELLO
PESCARA

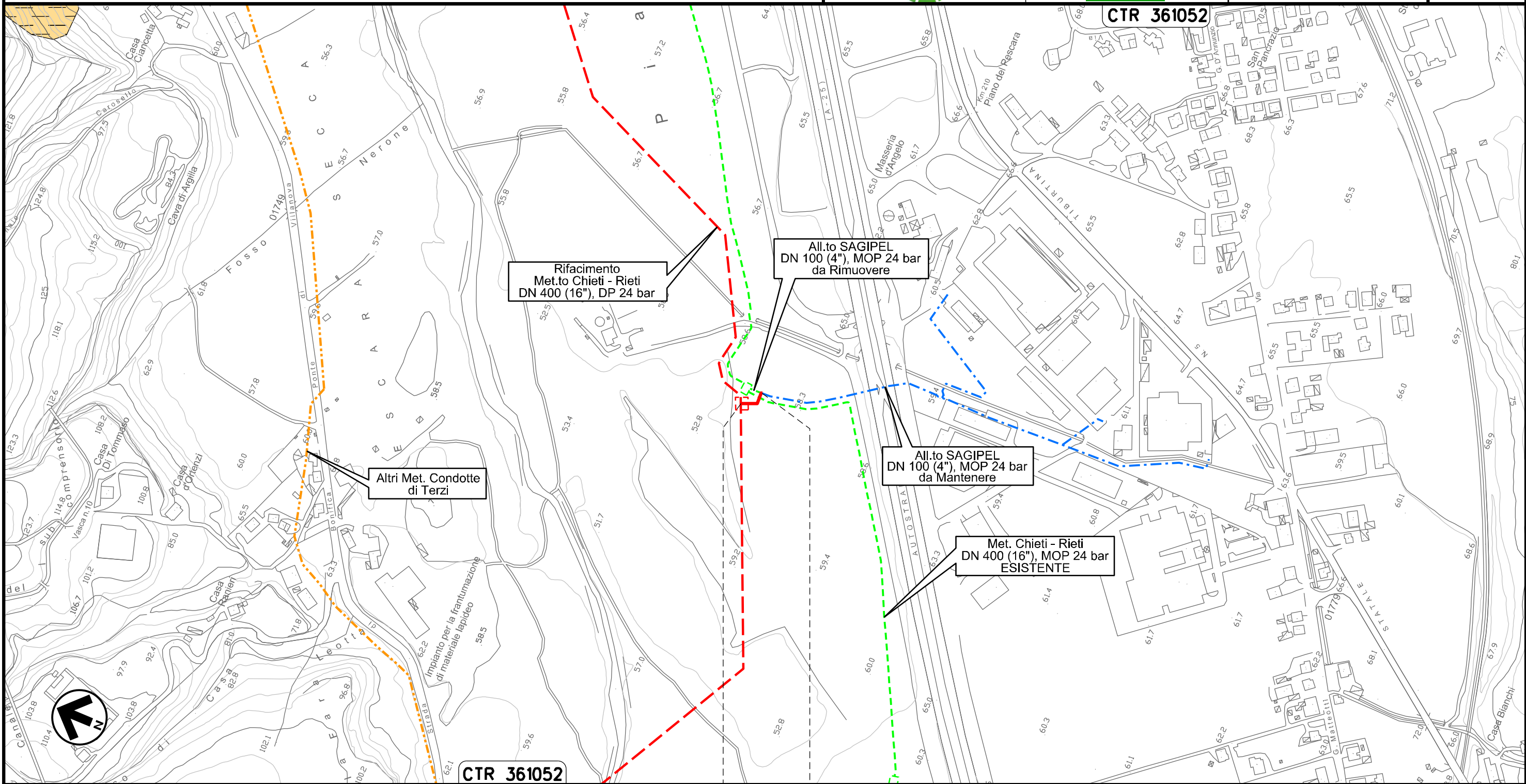
PIDS Loc. Manoppello Scalo
km 0+003

Ricollegamento Allacciamento SAGIPEL
DN 100 (4"), DP 24 bar

CARTA FRANOSITA' RILEVATA

00	20.02.20	EMISSIONE	CAMILLONI	PEDINI	CAPRIOTTI	Foglio 3 di 35	
INDICE	DATA	R E V I S I O N I			ELABORATO		VERIFICATO
 			Dis. PG-CGD-242		Scala 1:5000		
			Comm. NR /19094				

CTR 361052



0+000 0+037

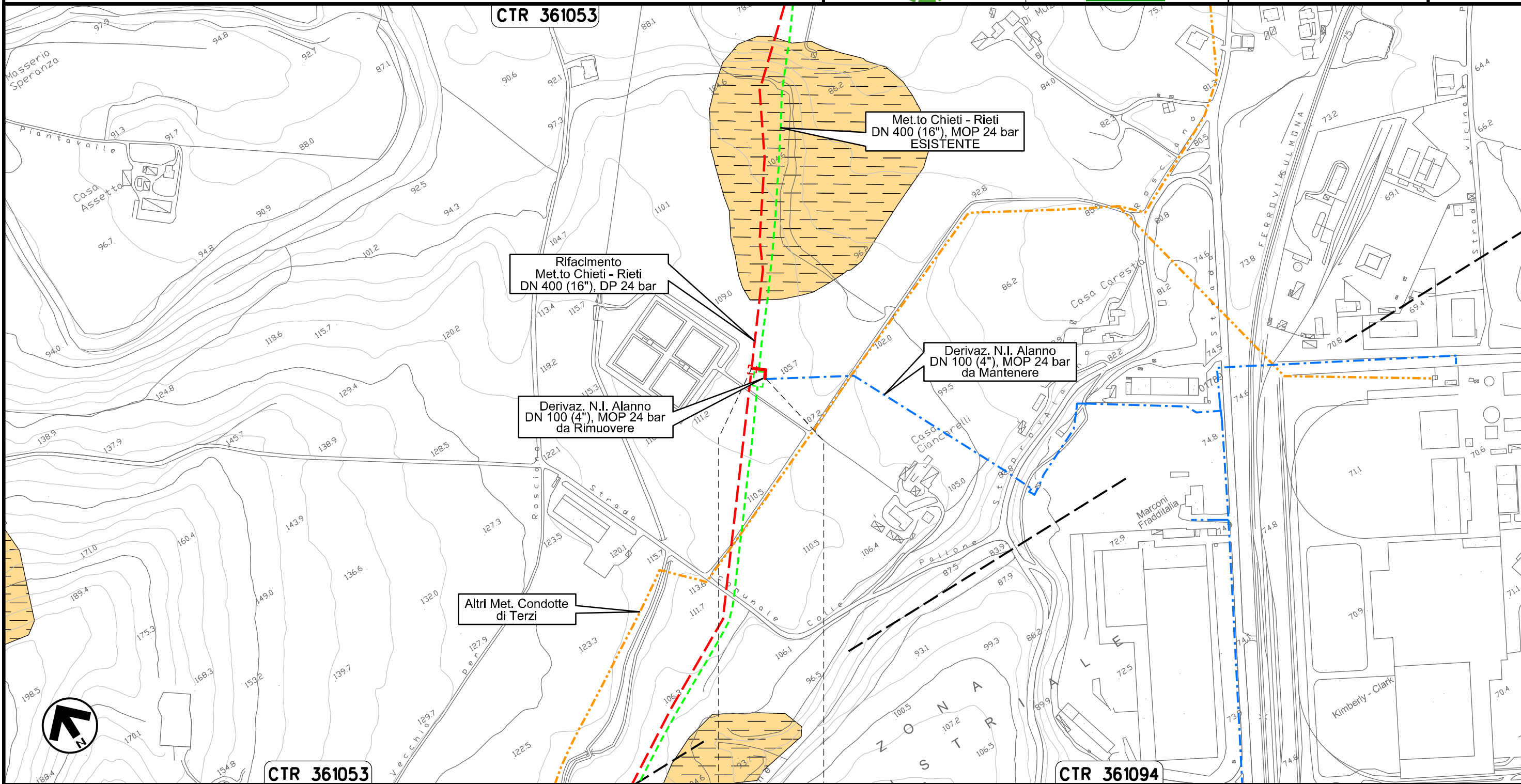
MANOPELLO
PESCARA

Il presente disegno e' di proprieta' aziendale - La Societa' tutelera' i propri diritti a termine di legge.

Ricollegamento Derivazione N.I. Alanno
DN 100 (4"), DP 24 bar

00	20.02.20	EMISSIONE	CAMILLONI	PEDINI	CAPRIOTTI
INDICE	DATA	REVISIONI	ELABORATO	VERIFICATO	APPROVATO
 			Dis. PG-CGD-242	Foglio 4 di 35	
			Comm. NR /19094	Scala 1:5000	

CARTA FRANOSITA' RILEVATA



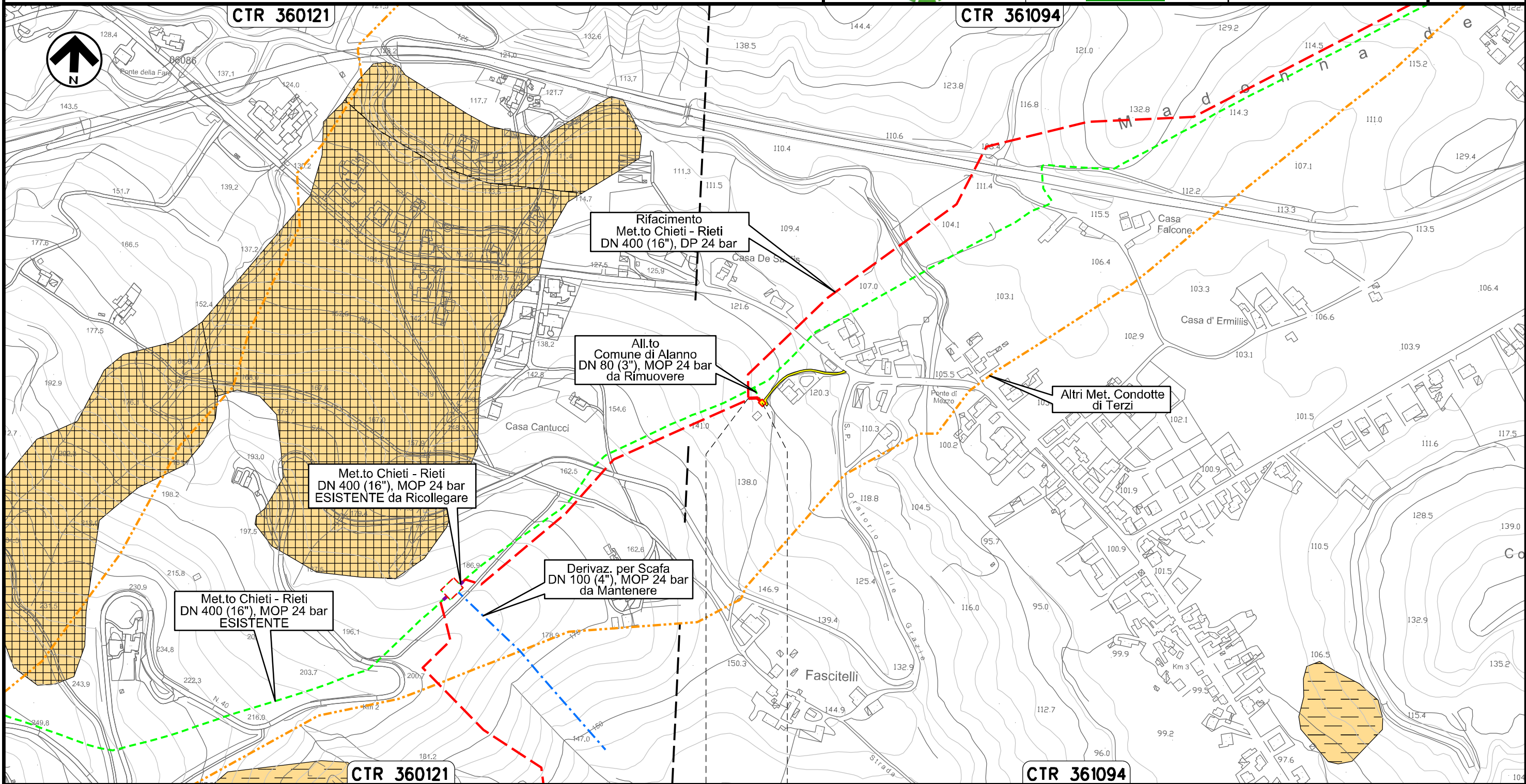
Il presente disegno e' di proprieta' aziendale - La Societa' tutelera' i propri diritti a termine di legge.

ALANNO	0+000	0+031
PESCARA		

Nuovo Allacciamento Comune di Alanno
DN 100 (4"), DP 24 bar

00	20.02.20	EMISSIONE	CAMILLONI	PEDINI	CAPRIOTTI	Foglio 5 di 35
INDICE	DATA	R E V I S I O N I	ELABORATO	VERIFICATO	APPROVATO	
			Dis. PG-CGD-242			Scala 1:5000
			Comm. NR /19094			

CARTA FRANOSITA' RILEVATA




Il presente disegno e' di proprieta' aziendale - La Societa' tutelera' i propri diritti a termine di legge.

0+000 0+020

ALANNO
PESCARA

PIDA Loc. Casa de Santis
km 0+020

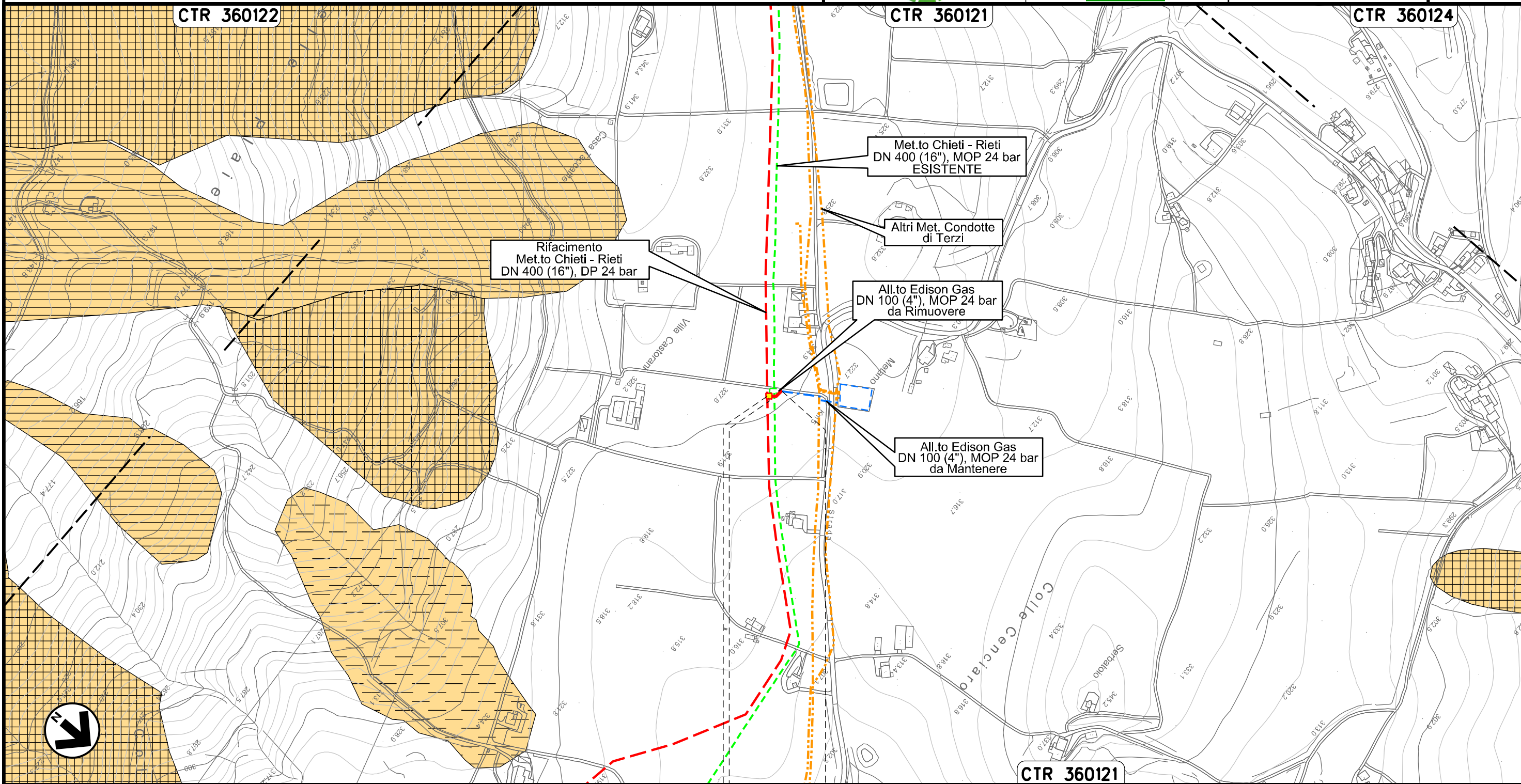


Ricollegamento Allacciamento Edison Gas
DN 100 (4"), DP 24 bar

00	20.02.20	EMISSIONE	CAMILLONI	PEDINI	CAPRIOTTI		
INDICE	DATA	R E V I S I O N I			ELABORATO	VERIFICATO	APPROVATO
		Dis. PG-CGD-242					
		Comm. NR /19094					



Foglio
6
di 35
Scala
1:5000

CARTA FRANOSITA' RILEVATA



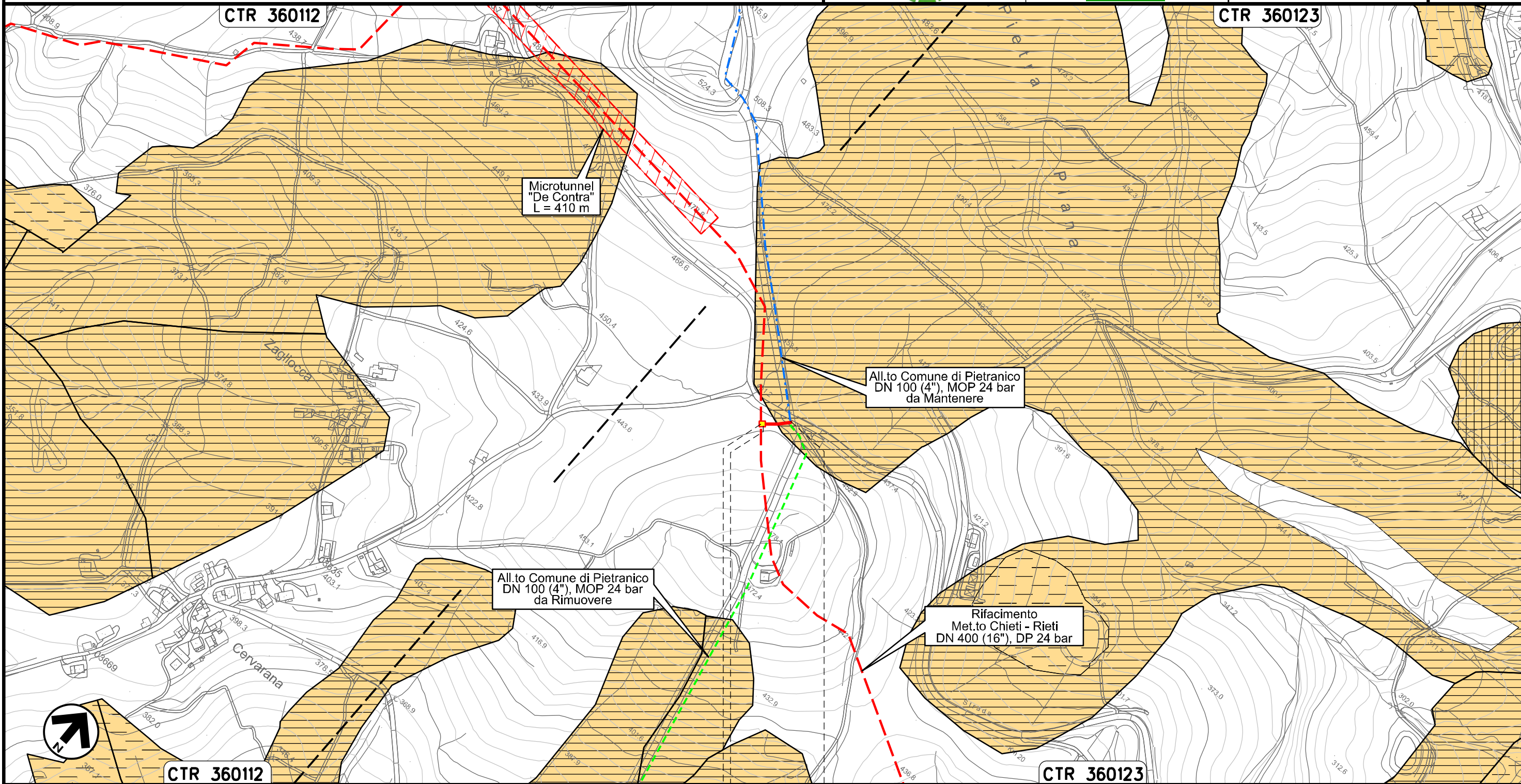
Il presente disegno e' di proprieta' aziendale - La Societa' tutelera' i propri diritti a termine di legge.

Ricollegamento Allacciamento Comune di Pietranico
DN 100 (4"), DP 24 bar

00	20.02.20	EMISSIONE	CAMILLONI	PEDINI	CAPRIOTTI		
INDICE	DATA	R E V I S I O N I			ELABORATO	VERIFICATO	APPROVATO
							
Dis. PG-CGD-242			Comm. NR /19094				

Foglio
7
di 35
Scala
1:5000


CARTA FRANOSITA' RILEVATA



Il presente disegno e' di proprieta' aziendale - La Societa' tutelera' i propri diritti a termine di legge.

0+000 0+040

CASTIGLIONE
A CASURIA
PESCARA

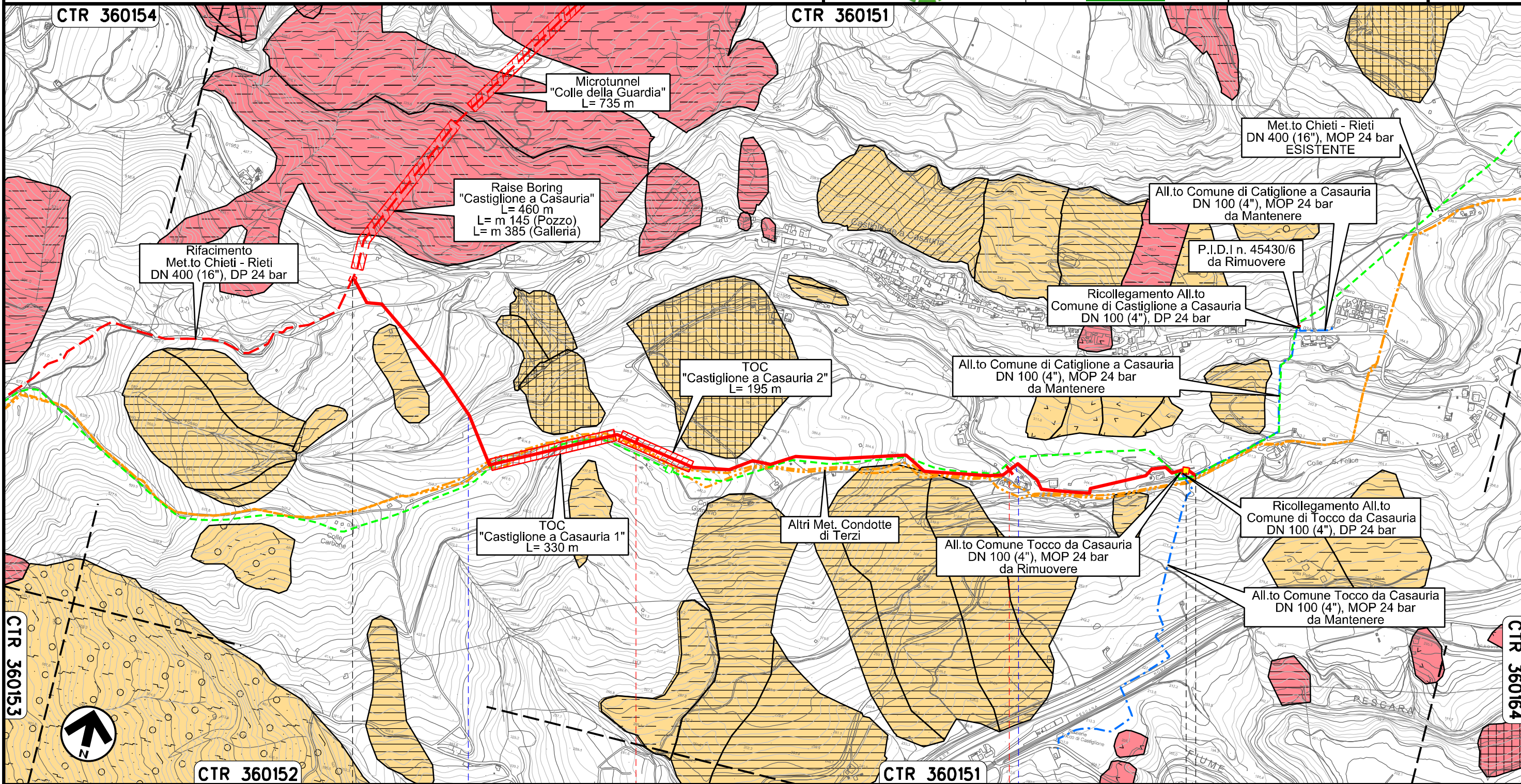
 PIDS Loc. De Contra
km 0+003

Derivazione per Tocco e Castiglione a Casauria
DN 100 (4"), DP 24 bar


00	20.02.20	EMISSIONE	CAMILLONI	PEDINI	CAPRIOTTI
INDICE	DATA	R E V I S I O N I			
			Dis. PG-CGD-242		
			Comm. NR /19094	Scala 1:10000	

Foglio
8
di 35
Scala
1:10000

CARTA FRANOSITA' RILEVATA



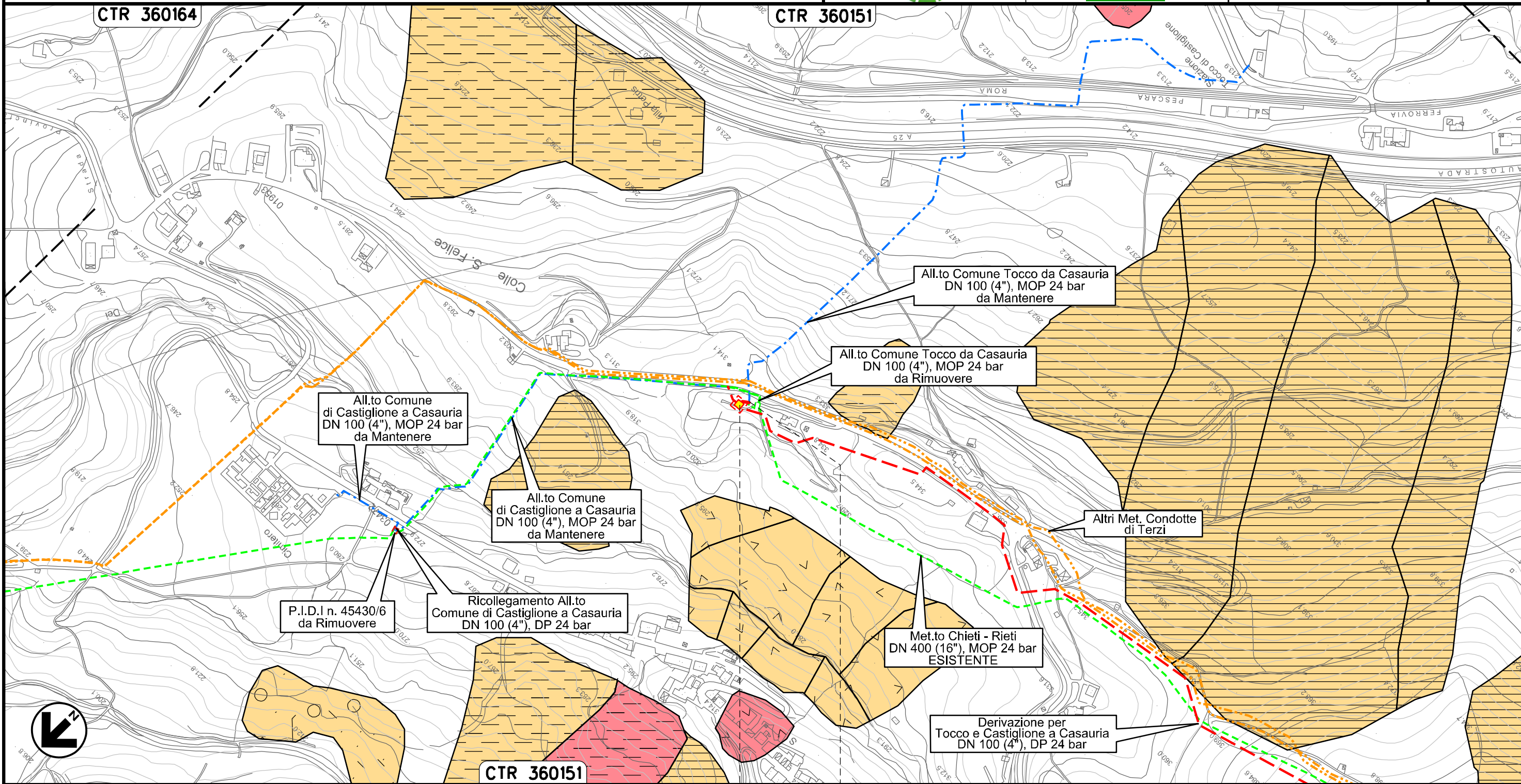
Il presente disegno e' di proprieta' aziendale - La Societa' tutelera' i propri diritti a termine di legge.



Ricollegamento Allacciamento Comune Tocco da Casauria
DN 100 (4"), DP 24 bar

00	20.02.20	EMISSIONE	CAMILLONI	PEDINI	CAPRIOTTI	Foglio 9
INDICE	DATA	R E V I S I O N I	ELABORATO	VERIFICATO	APPROVATO	di 35
			Dis. PG-CGD-242			Scala 1:5000
			Comm. NR /19094			

CARTA FRANOSITA' RILEVATA



Il presente disegno e' di proprieta' aziendale - La Societa' tutelera' i propri diritti a termine di legge.



0+000 0+016

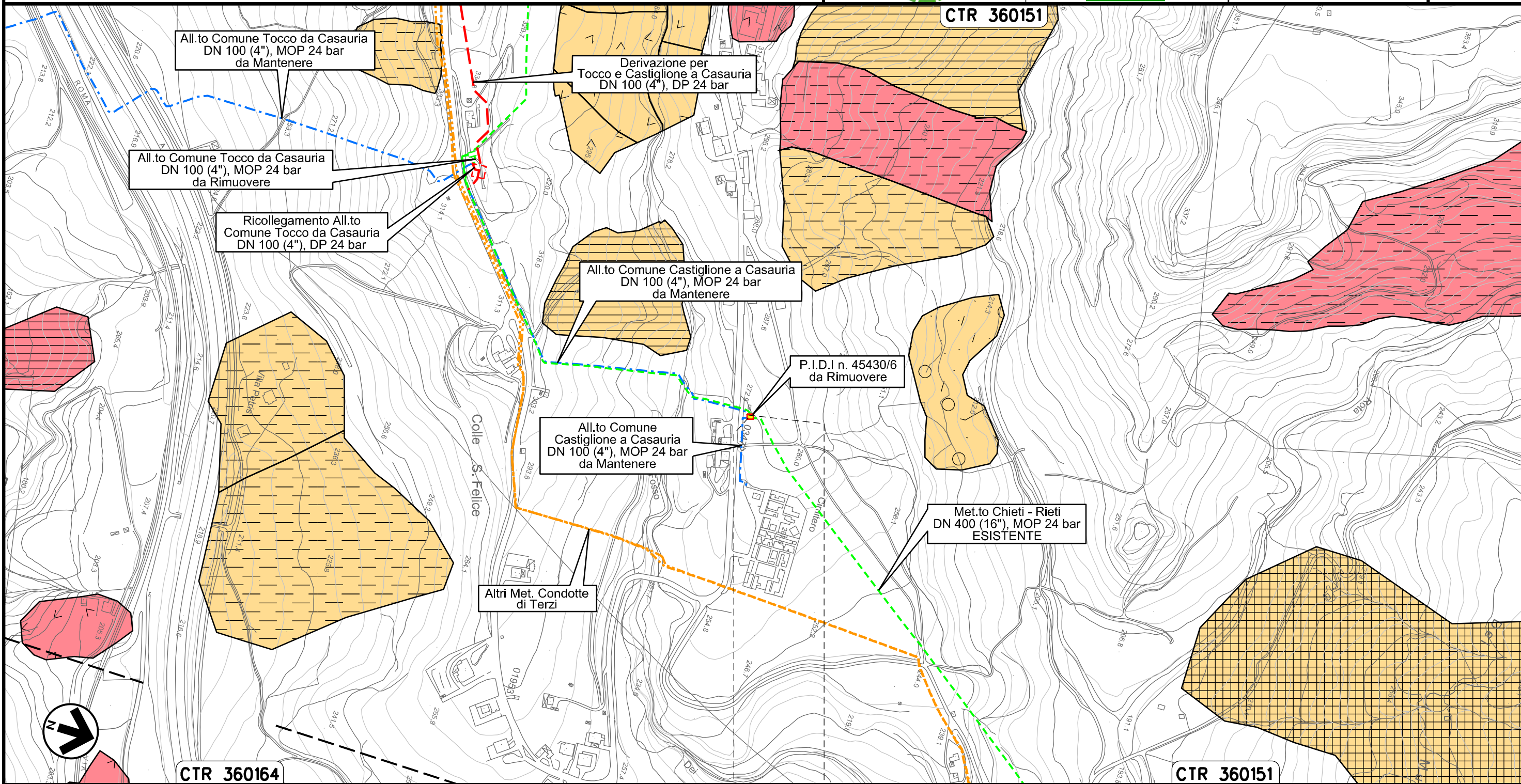
CASTIGLIONE A
CASAURIA
PESCARA

↑ PIDS Loc. Colle San Felice
km 0+000

Ricollegamento Allacciamento Comune di Castiglione a Casauria
DN 100 (4"), DP 24 bar

00	20.02.20	EMISSIONE	CAMILLONI	PEDINI	CAPRIOTTI	Foglio 10 di 35
INDICE	DATA	R E V I S I O N I	ELABORATO	VERIFICATO	APPROVATO	
			Dis. PG-CGD-242		Scala 1:5000	
			Comm. NR /19094			

CARTA FRANOSITA' RILEVATA



0+000 0+005

CASTIGLIONE
A CASAURIA
PESCARA

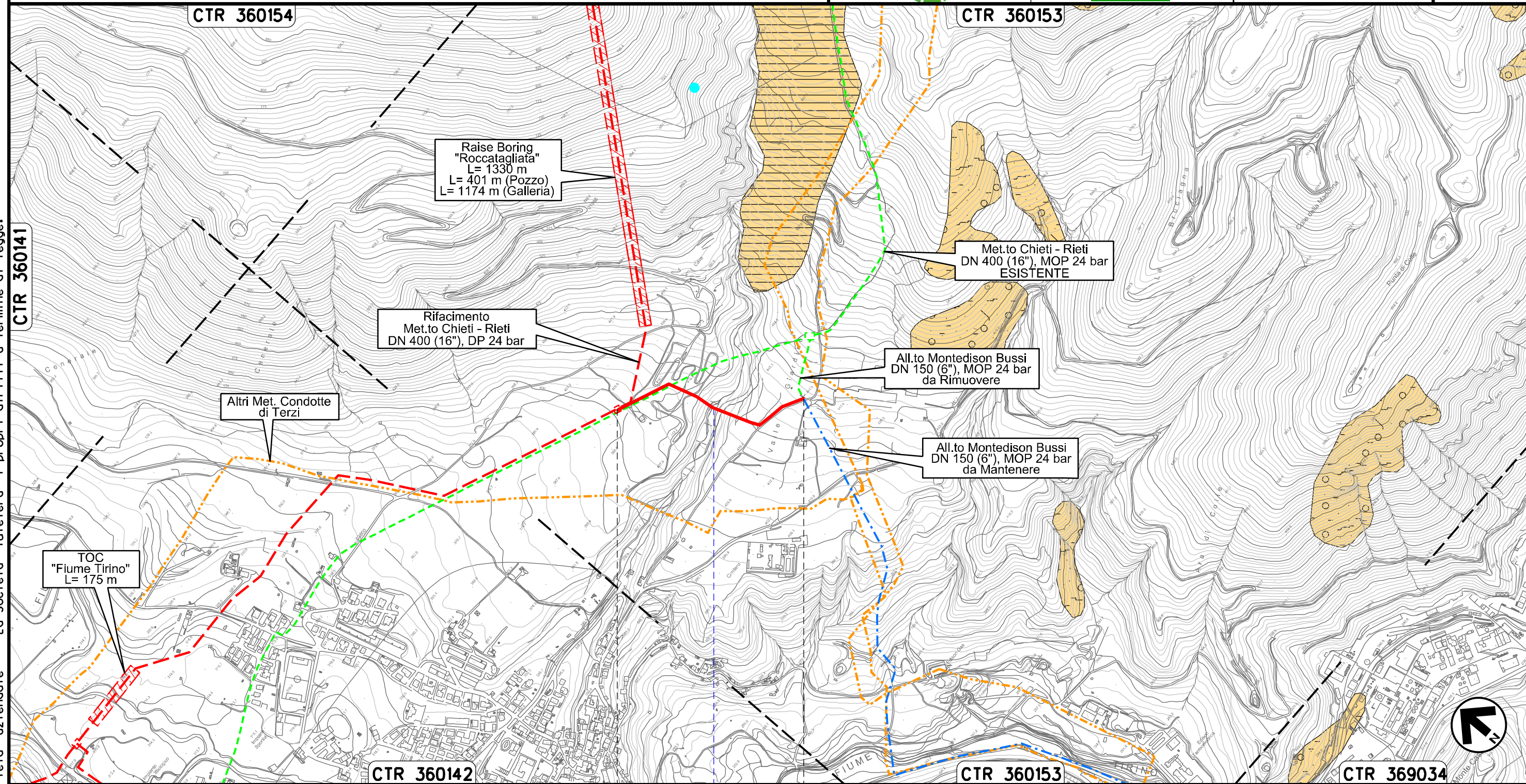
PIDA Loc. Colle San Felice
km 0+000

Il presente disegno e' di proprieta' aziendale - La Societa' tutelera' i propri diritti a termine di legge.

Ricollegamento Allacciamento Montedison Bussi
DN 150 (6"), DP 24 bar

00	20.02.20	EMISSIONE	CAMILLONI	PEDINI	CAPRIOTTI	Foglio
INDICE	DATA	R E V I S I O N I	ELABORATO	VERIFICATO	APPROVATO	11
			Dis. PG-CGD-242			di 35
			Comm. NR /19094			Scala 1:10000

CARTA FRANOSITA' RILEVATA



Il presente disegno e' di proprieta' aziendale - La Societa' tutelera' i propri diritti a termine di legge.

CTR 360142 0+000 0+539 CTR 360153 CTR 369034

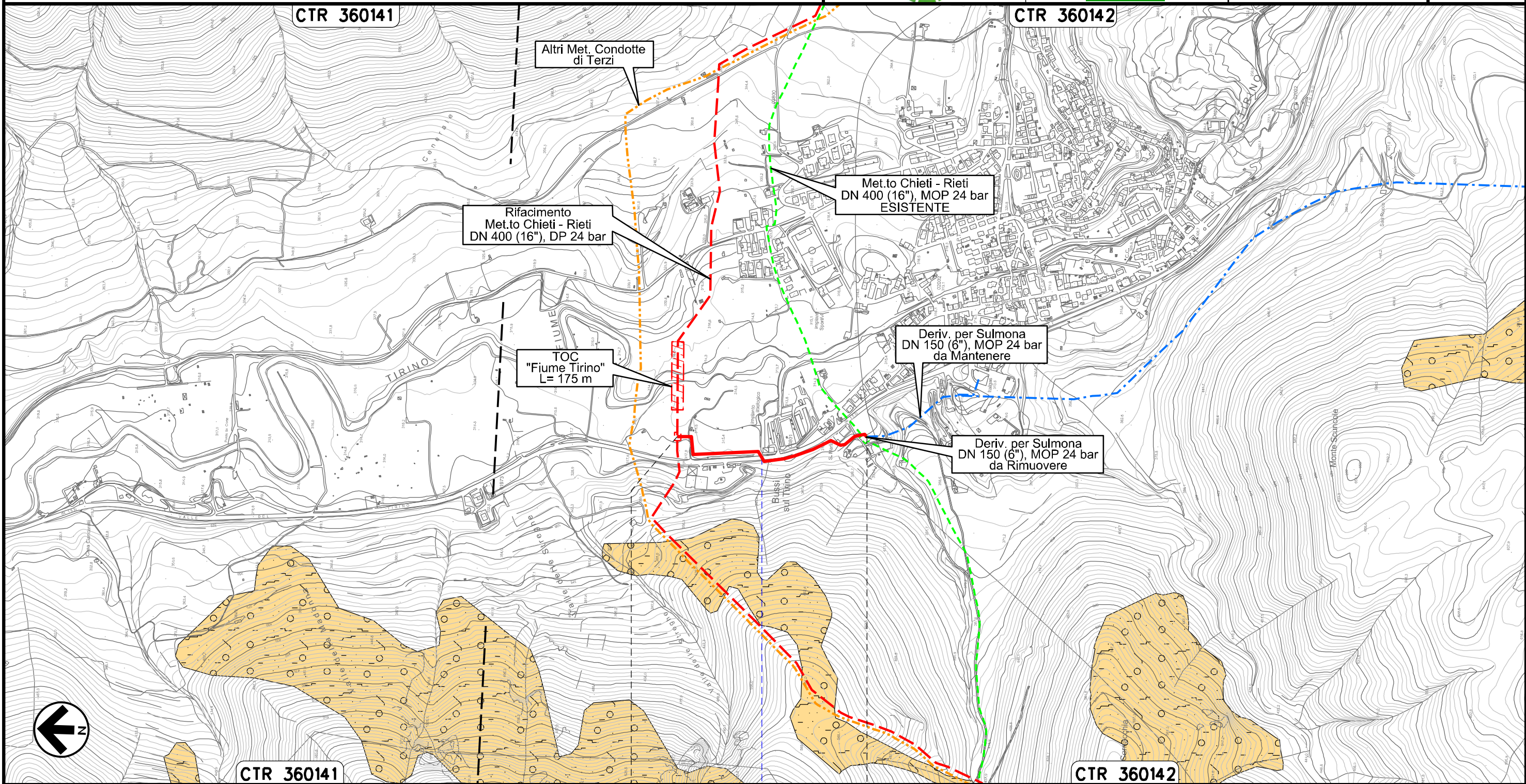
BUSSI SUL TIRINO
PESCARA

Il Rivaccio



00	20.02.20	EMISSIONE	CAMILLONI	PEDINI	CAPRIOTTI			
INDICE	DATA	R E V I S I O N I			ELABORATO	VERIFICATO	APPROVATO	
snam			Enereco			Dis.	PG-CGD-242	
						Comm.	NR /19094	

CARTA FRANOSITA' RILEVATA



Il presente disegno e' di proprieta' aziendale - La Societa' tutelera' i propri diritti a termine di legge.

CTR 360141

CTR 360142

0+000

0+565

BUSSI SUL TIRINO
PESCARA

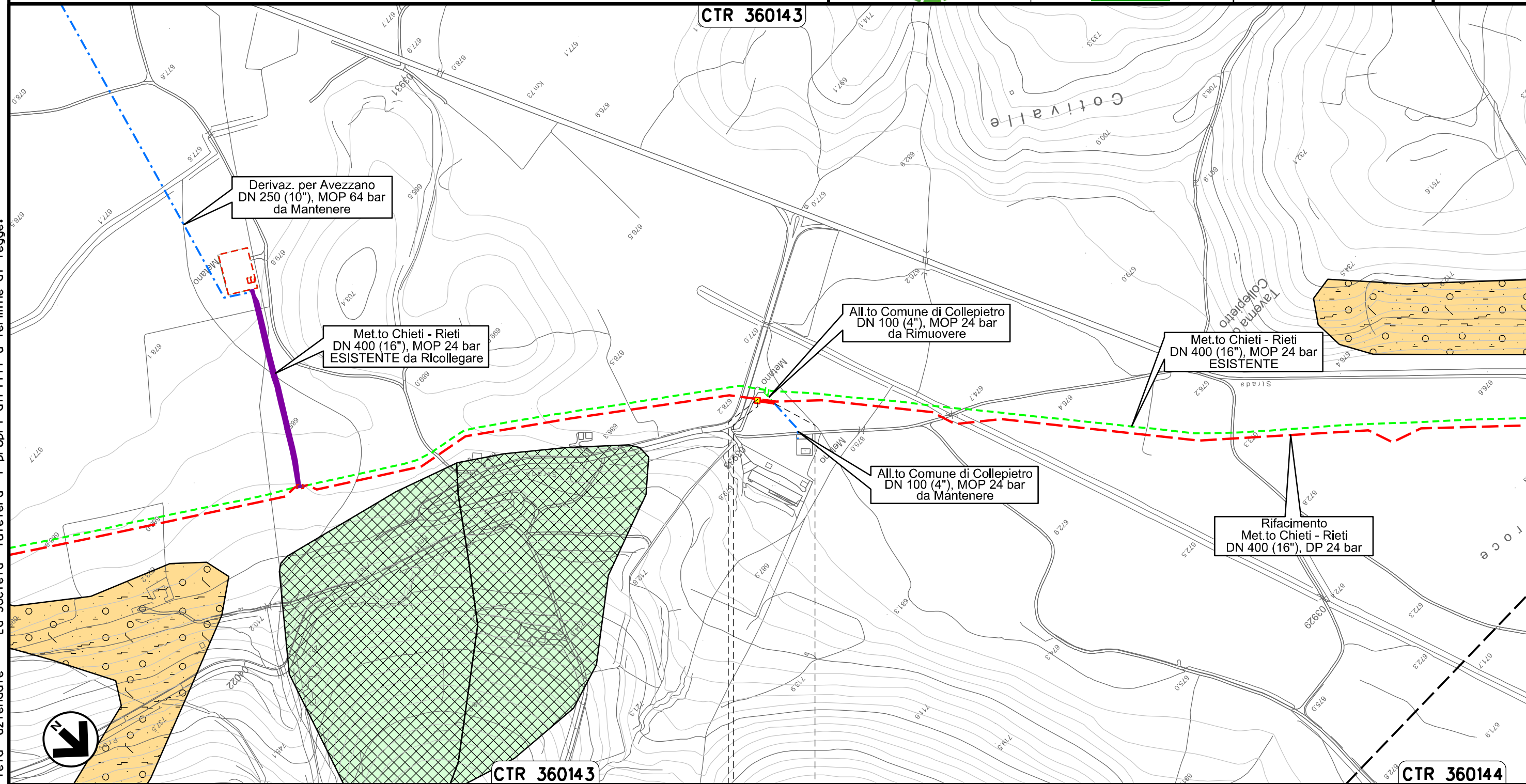
S.S. n. 153

Ricollegamento Allacciamento Comune di Collepietro
DN 100 (4"), DP 24 bar

00	20.02.20	EMISSIONE	CAMILLONI	PEDINI	CAPRIOTTI		
INDICE	DATA	R E V I S I O N I			ELABORATO	VERIFICATO	APPROVATO
		Dis. PG-CGD-242					
		Comm. NR /19094					

Foglio
13
di 35
Scala
1:5000

CARTA FRANOSITA' RILEVATA



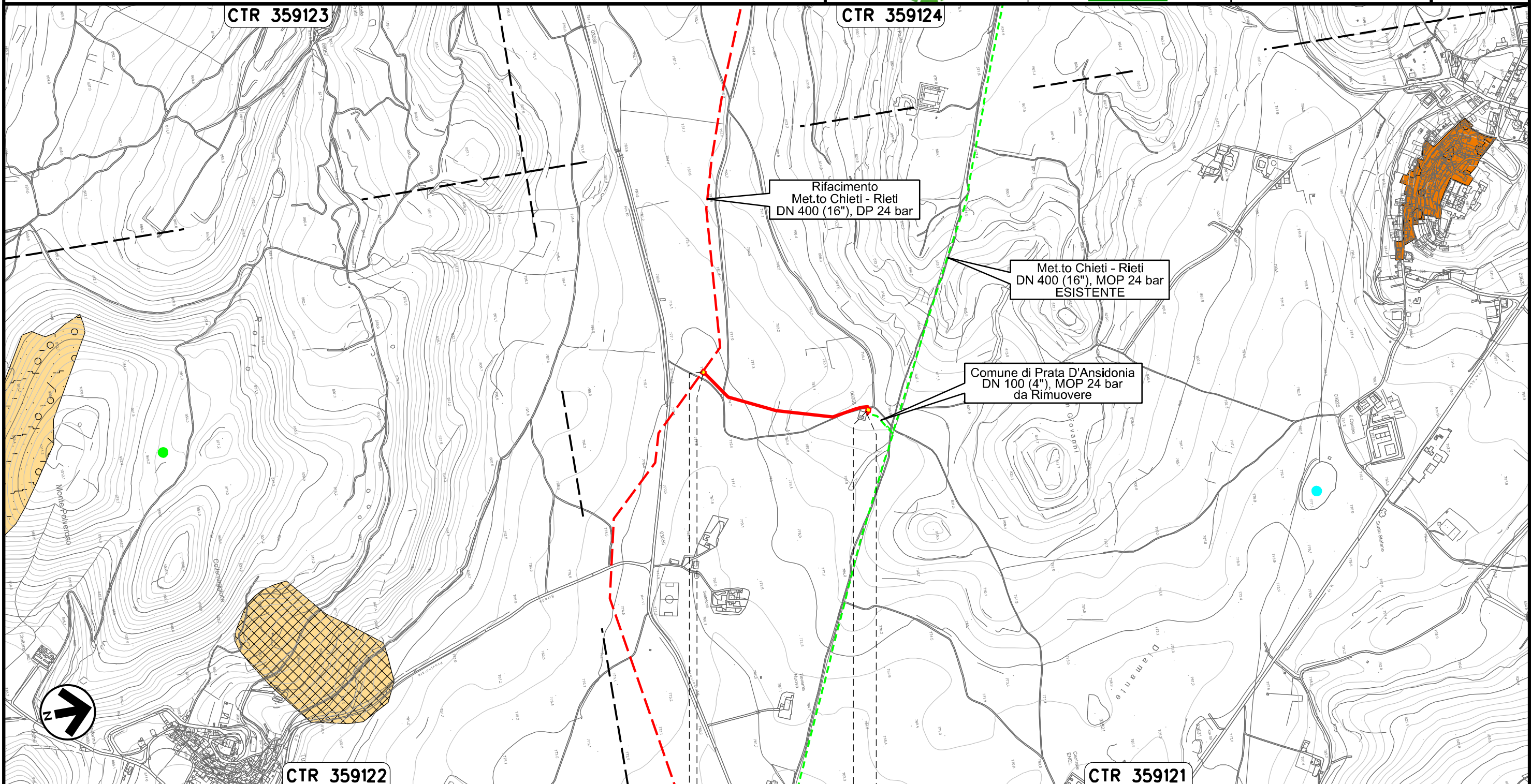
Il presente disegno e' di proprieta' aziendale - La Societa' tutelera' i propri diritti a termine di legge.

Nuovo Allacciamento Comune di Prata D'Ansidonia
 DN 100 (4"), DP 24 bar

CARTA FRANOSITA' RILEVATA

00	20.02.20	EMISSIONE	CAMILLONI	PEDINI	CAPRIOTTI		
INDICE	DATA	REVISIONI			ELABORATO	VERIFICATO	APPROVATO
			Dis.	PG-CGD-242			
			Comm.	NR /19094			

Foglio
14
 di 35
 Scala
 1:10000



0+000

0+479



PRATA D'ANSIDONIA
 L'AQUILA

↓ PIDS Loc. Settefondi
 km 0+003

↑ PIDA Loc. Colle San Giovanni
 km 0+465

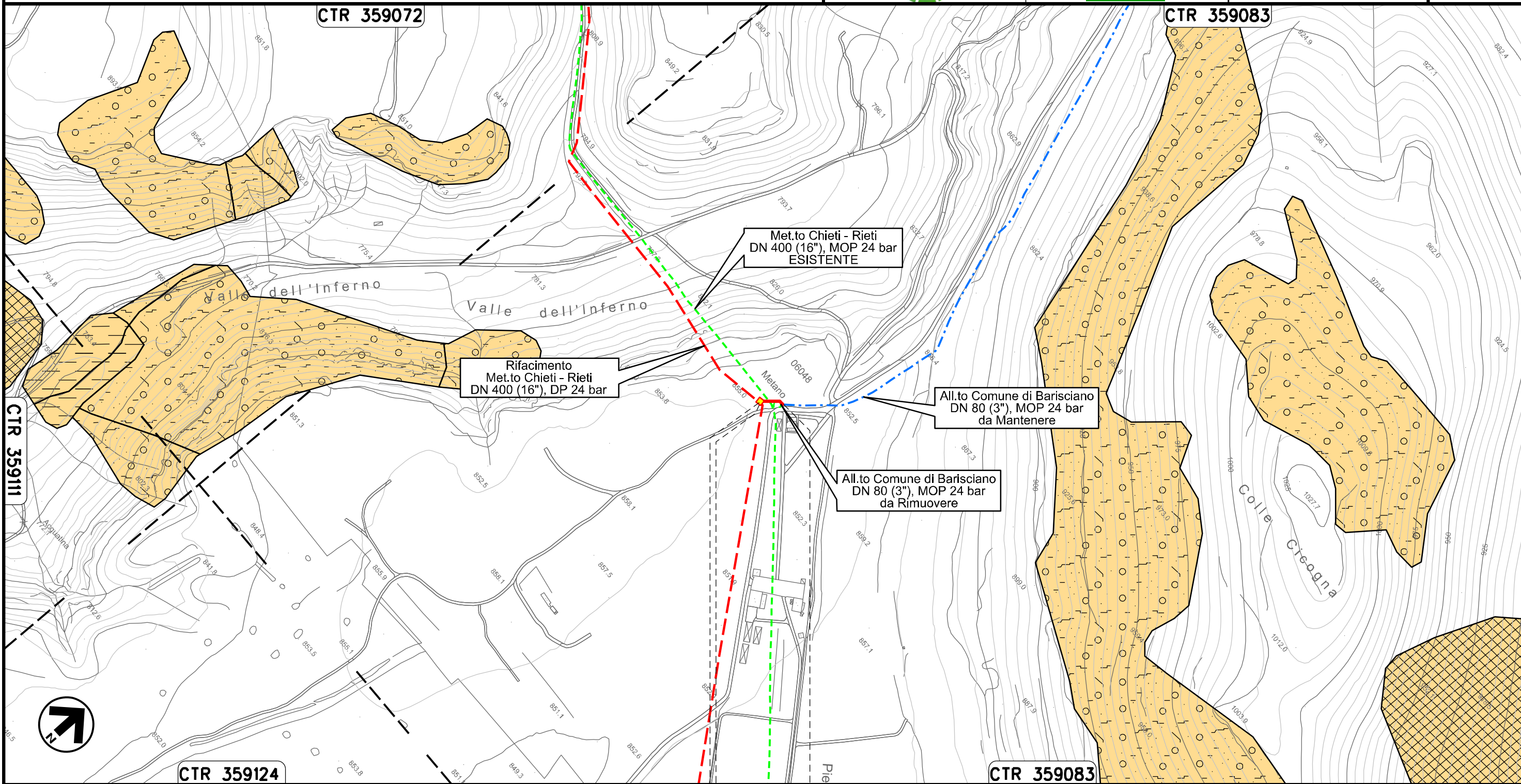
Il presente disegno e' di proprieta' aziendale - La Societa' tutelera' i propri diritti a termine di legge.

Ricollegamento Allacciamento Comune di Barisciano
DN 100 (4"), DP 24 bar

00	20.02.20	EMISSIONE	CAMILLONI	PEDINI	CAPRIOTTI		
INDICE	DATA	R E V I S I O N I			ELABORATO	VERIFICATO	APPROVATO
							
			Dis. PG-CGD-242				
			Comm. NR /19094				

Foglio
15
di 35
Scala
1:5000

CARTA FRANOSITA' RILEVATA





Il presente disegno e' di proprieta' aziendale - La Societa' tutelera' i propri diritti a termine di legge.

0+000 0+034

BARISCIANO
L'AQUILA

PIDS Loc. Valle dell'Inferno
km 0+003

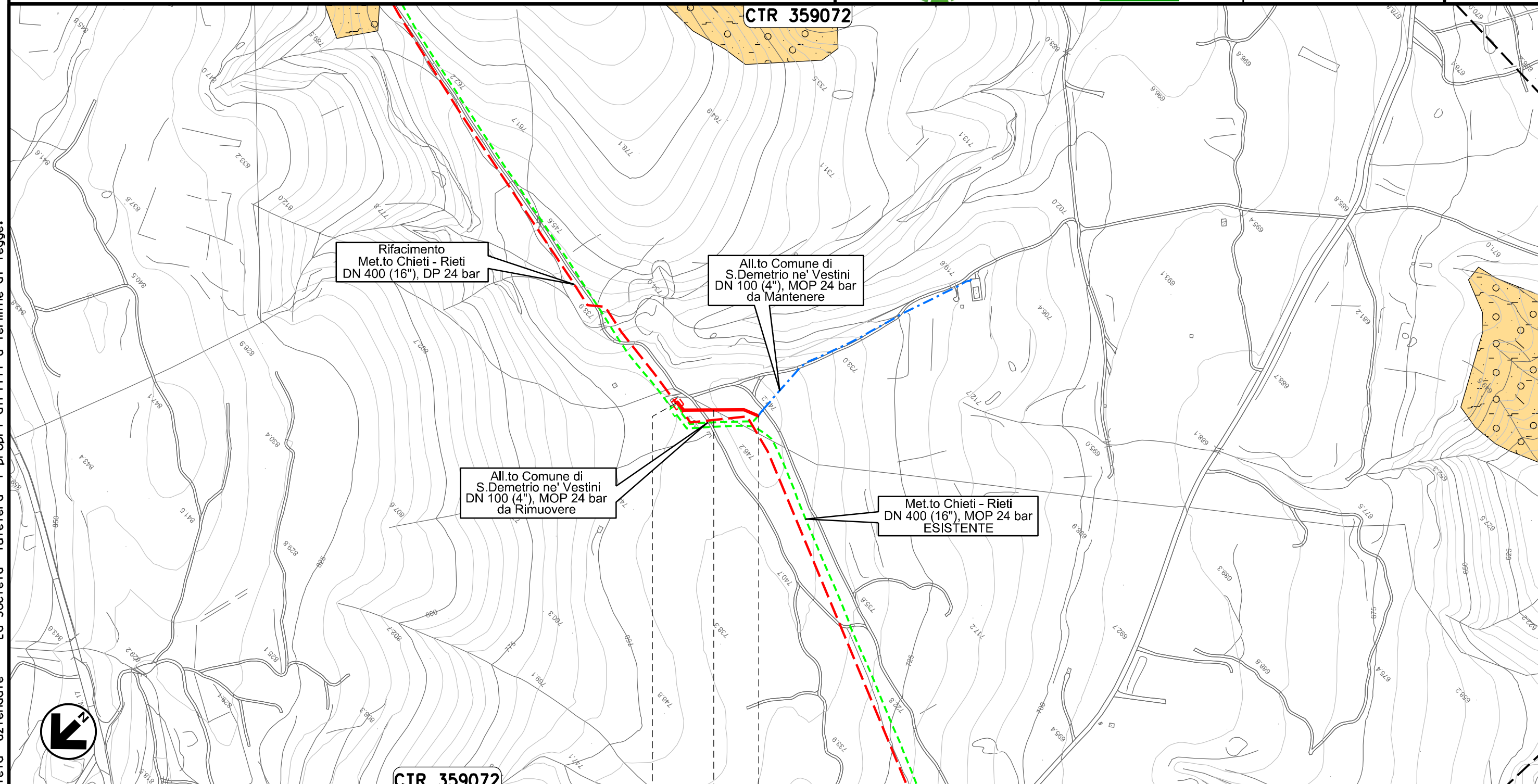
Ricollegamento Allacciamento Comune di San Demetrio ne' Vestini
DN 100 (4"), DP 24 bar

00	20.02.20	EMISSIONE	CAMILLONI	PEDINI	CAPRIOTTI		
INDICE	DATA	R E V I S I O N I			ELABORATO	VERIFICATO	APPROVATO
						Dis. PG-CGD-242	
						Comm. NR /19094	

Foglio
16
di 35
Scala
1:5000

CARTA FRANOSITA' RILEVATA

CTR 359072



CTR 359072

0+000 0+113

POGGIO PICENZE • • SAN DEMETRIO NE' VESTINI
L'AQUILA

Il presente disegno e' di proprieta' aziendale - La Societa' tutelera' i propri diritti a termine di legge.

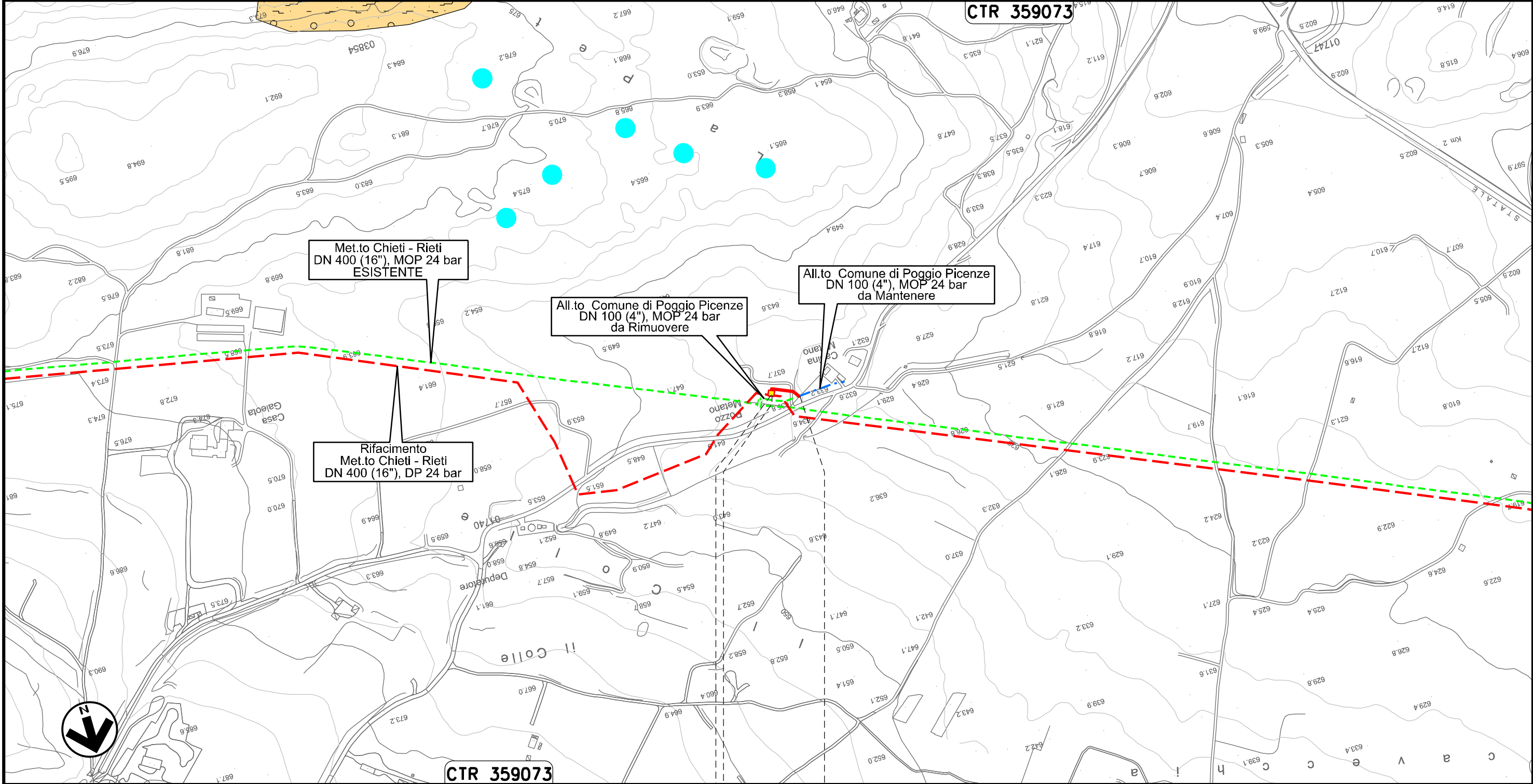
Ricollegamento Allacciamento Comune di Poggio Picenze
DN 100 (4"), DP 24 bar

00	20.02.20	EMISSIONE	CAMILLONI	PEDINI	CAPRIOTTI	Foglio
INDICE	DATA	R E V I S I O N I	ELABORATO	VERIFICATO	APPROVATO	17
			Dis. PG-CGD-242			di 35
			Comm. NR /19094			Scala 1:5000

CARTA FRANOSITA' RILEVATA



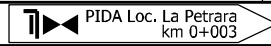
CTR 359073



CTR 359073



0+000 0+047

POGGIO PICENZE
L'AQUILA

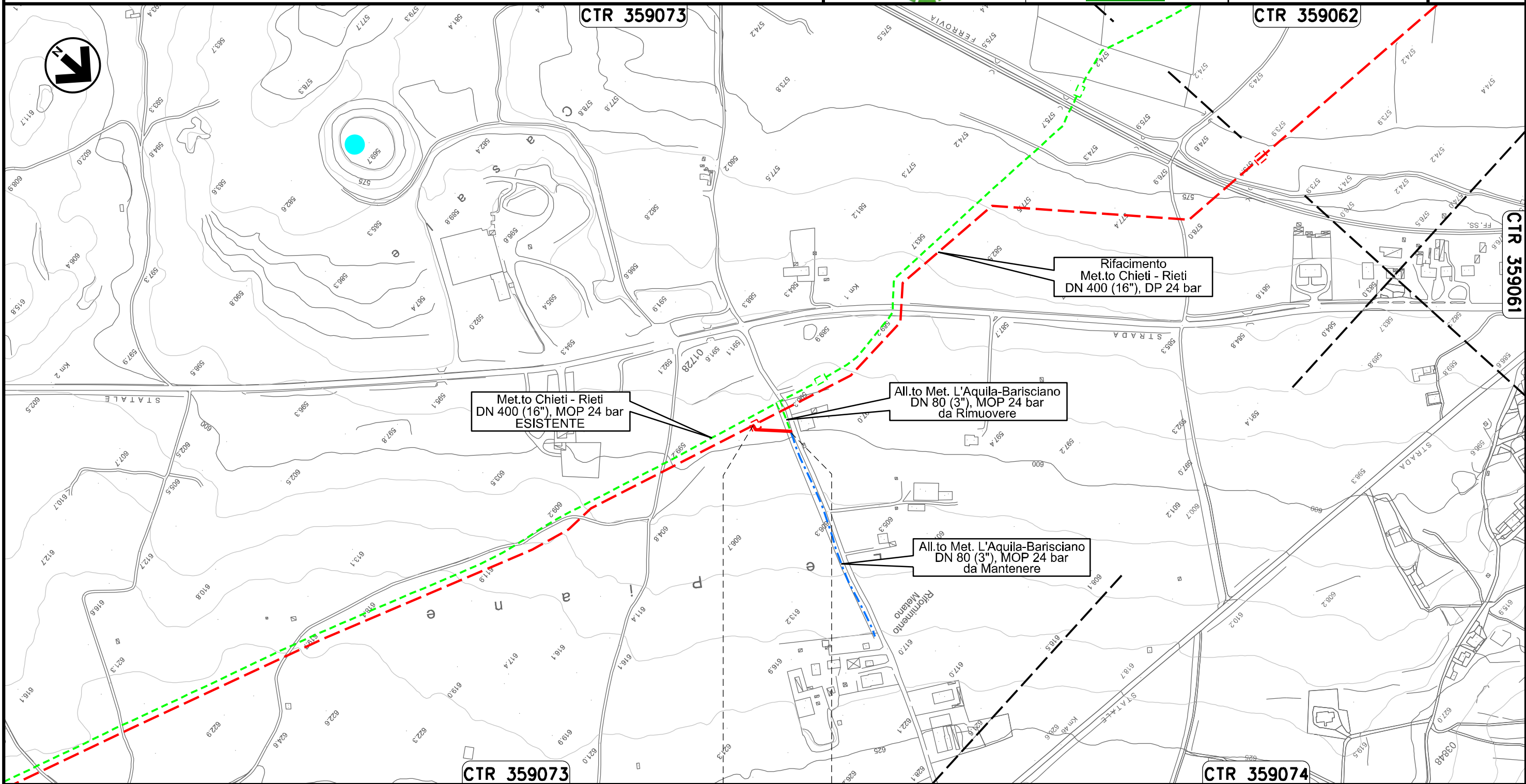


Il presente disegno e' di proprieta' aziendale - La Societa' tutelera' i propri diritti a termine di legge.

Ricollegamento Allacciamento Metanodotto L'Aquila-Barisciano
DN 100 (4"), DP 24 bar

00	20.02.20	EMISSIONE	CAMILLONI	PEDINI	CAPRIOTTI	Foglio 18 di 35
INDICE	DATA	R E V I S I O N I	ELABORATO	VERIFICATO	APPROVATO	
 			Dis. PG-CGD-242		Scala 1:5000	
			Comm. NR /19094			

CARTA FRANOSITA' RILEVATA



0+000 0+053

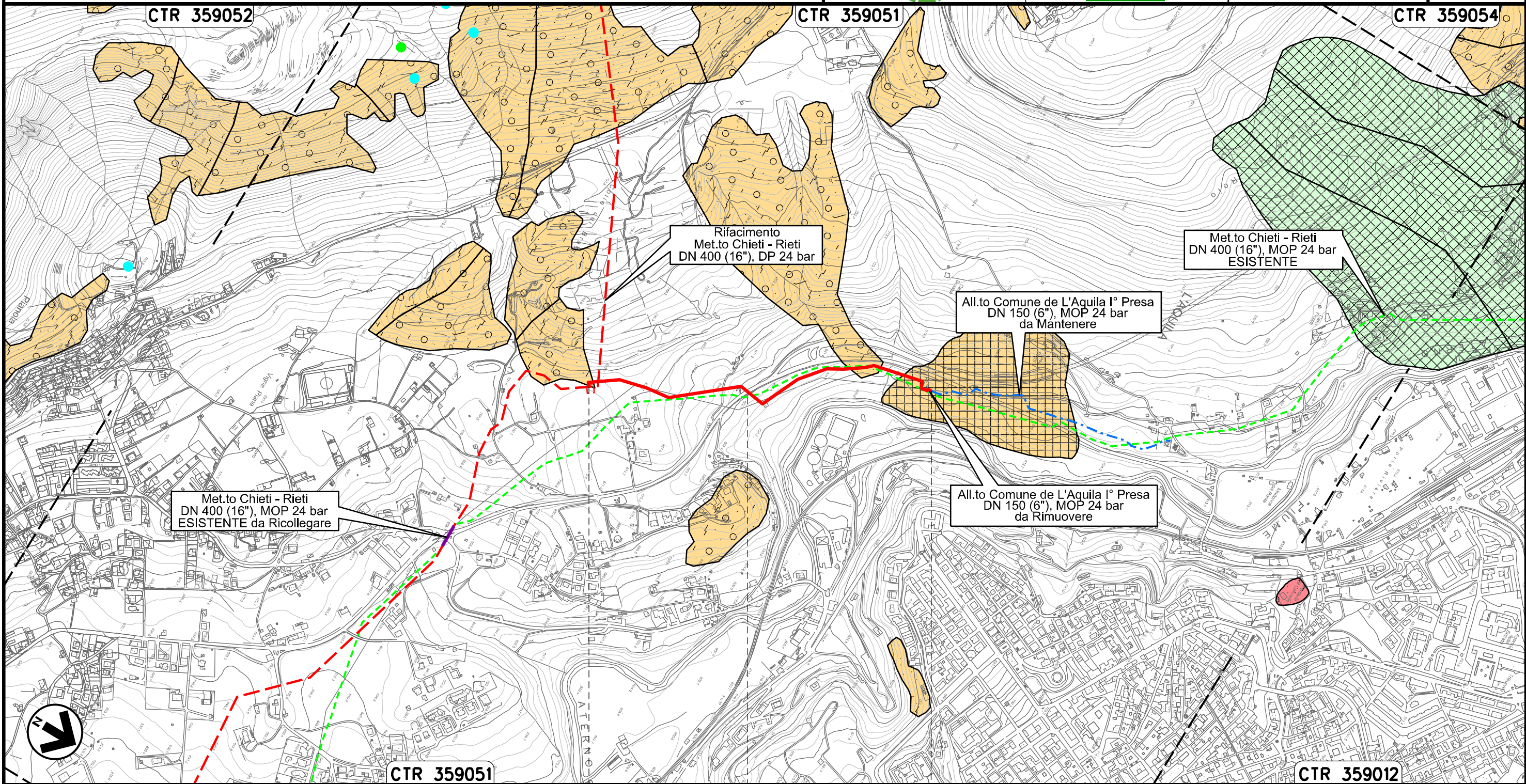
BARISCIANO
L'AQUILA

Il presente disegno e' di proprieta' aziendale - La Societa' tutelera' i propri diritti a termine di legge.

Ricollegamento Allacciamento Comune De L'Aquila I' Presa
DN 150 (6"), DP 24 bar

00	20.02.20	EMISSIONE	CAMILLONI	PEDINI	CAPRIOTTI	Foglio 19		
INDICE	DATA	R E V I S I O N I			ELABORATO	VERIFICATO	APPROVATO	di 35
		snam		Enereco		Dis. PG-CGD-242	Scala 1:10000	
						Comm. NR /19094		

CARTA FRANOSITA' RILEVATA



CTR 359052

CTR 359051

CTR 359054

Rifacimento
Met.to Chieti - Rieti
DN 400 (16"), DP 24 bar

Met.to Chieti - Rieti
DN 400 (16"), MOP 24 bar
ESISTENTE

All.to Comune de L'Aquila I° Presa
DN 150 (6"), MOP 24 bar
da Mantenere

Met.to Chieti - Rieti
DN 400 (16"), MOP 24 bar
ESISTENTE da Ricollegare

All.to Comune de L'Aquila I° Presa
DN 150 (6"), MOP 24 bar
da Rimuovere

CTR 359051

CTR 359012

0+000

0+973

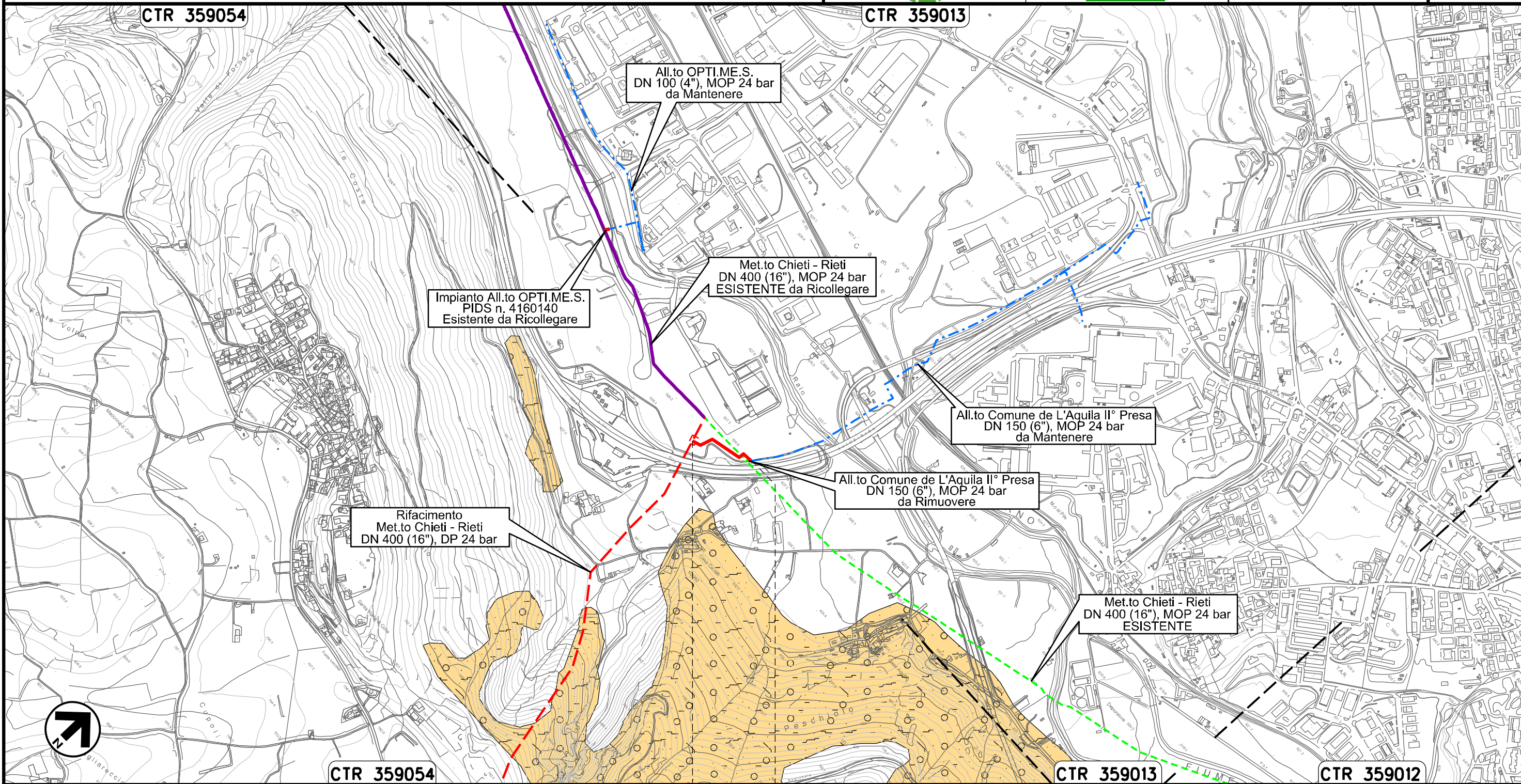
L'AQUILA
L'AQUILA

S.S. n.684

Il presente disegno e' di proprieta' aziendale - La Societa' tutelera' i propri diritti a termine di legge.

00	20.02.20	EMISSIONE	CAMILLONI	PEDINI	CAPRIOTTI
INDICE	DATA	R E V I S I O N I			
			ELABORATO	VERIFICATO	APPROVATO
Dis. PG-CGD-242					
Comm. NR /19094					



CARTA FRANOSITA' RILEVATA



Il presente disegno e' di proprieta' aziendale - La Societa' tutelera' i propri diritti a termine di legge.

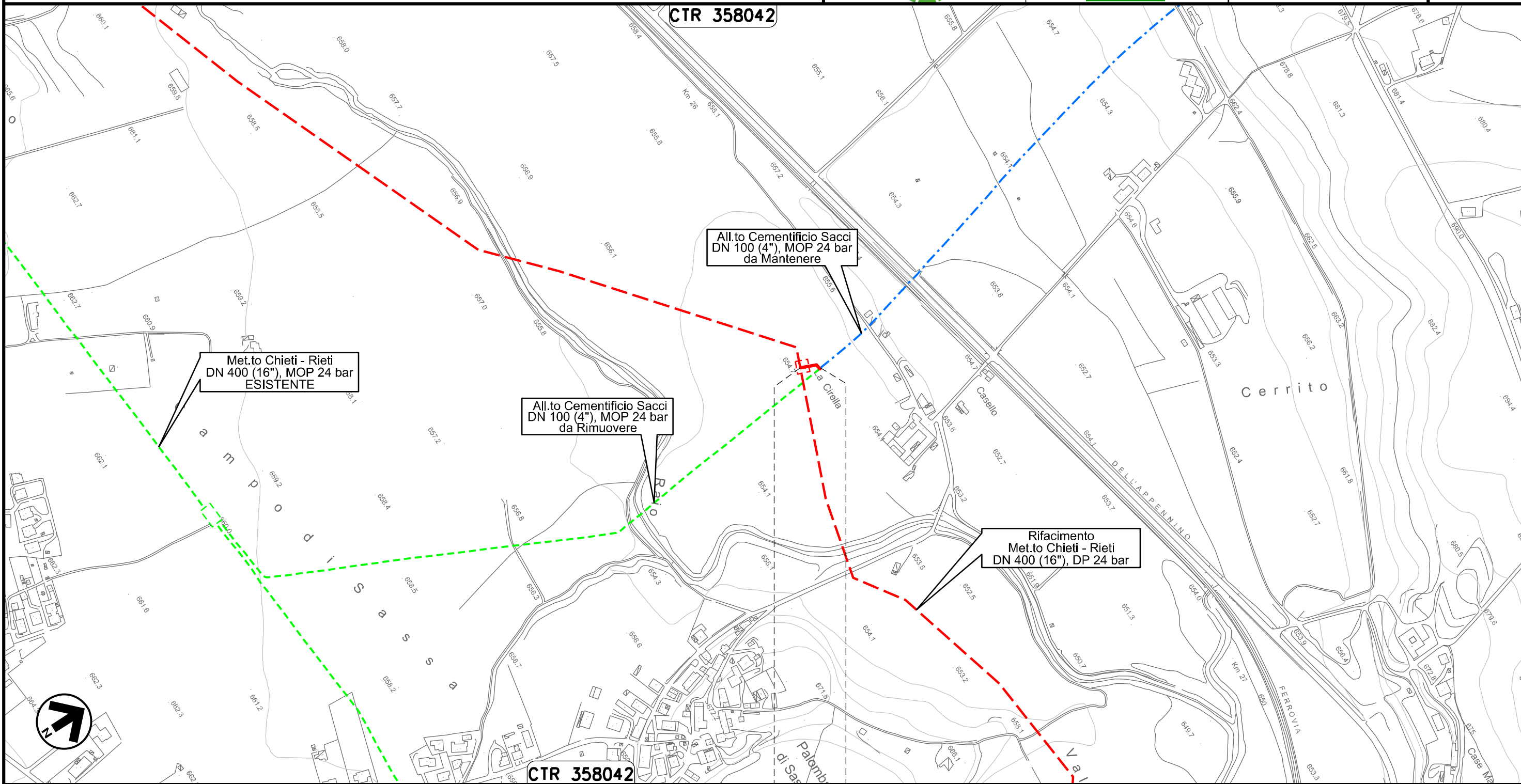
0+000	0+184
L'AQUILA	
L'AQUILA	

Ricollegamento Allacciamento Cementificio Sacchi
DN 100 (4"), DP 24 bar

00	20.02.20	EMISSIONE	CAMILLONI	PEDINI	CAPRIOTTI		
INDICE	DATA	R E V I S I O N I			ELABORATO	VERIFICATO	APPROVATO
							
			Dis. PG-CGD-242				
			Comm. NR /19094				

Foglio
21
di 35
Scala
1:5000

CARTA FRANOSITA' RILEVATA





Il presente disegno e' di proprieta' aziendale - La Societa' tutelera' i propri diritti a termine di legge.

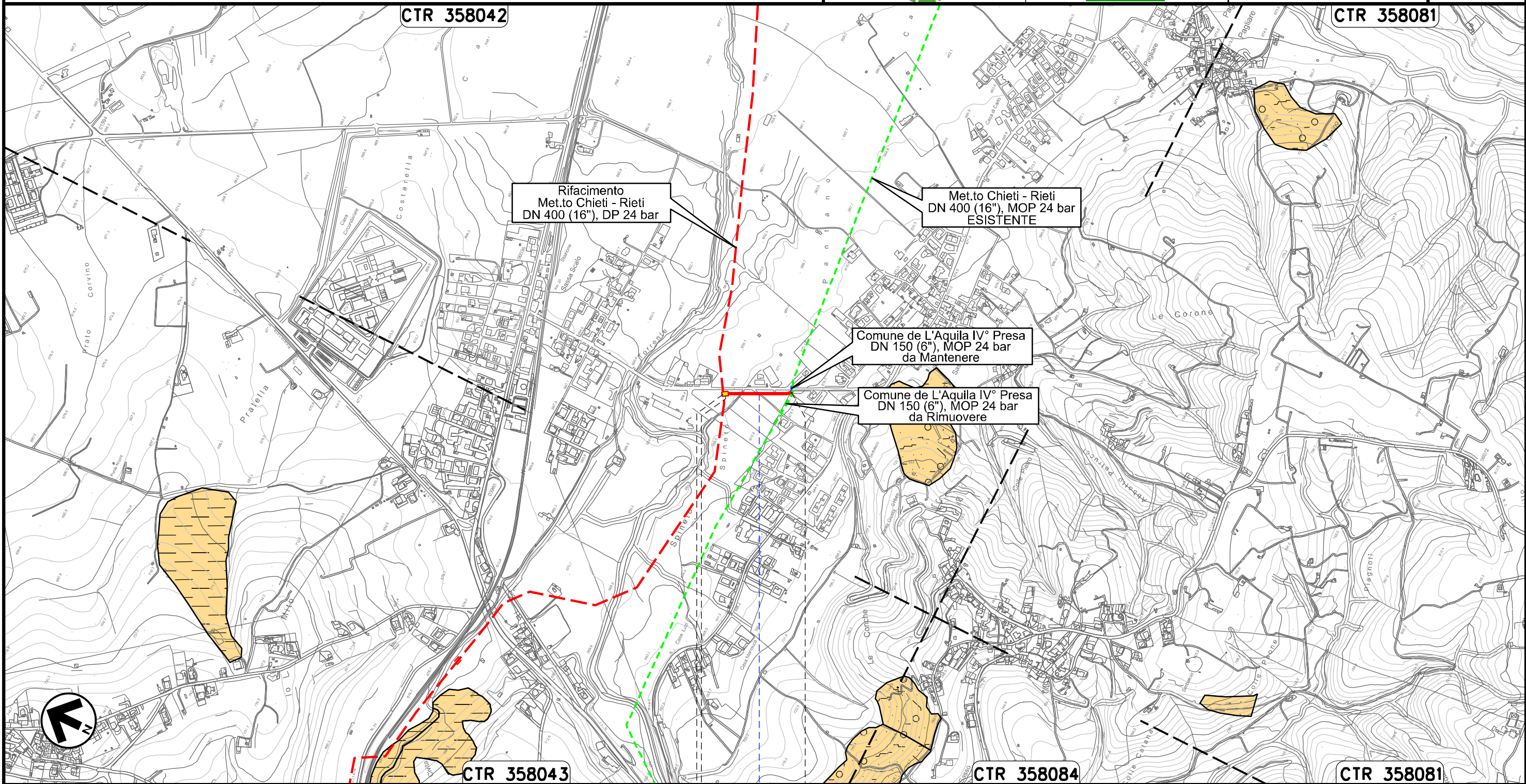
0+000 0+029

L'AQUILA
L'AQUILA

Ricollegamento Allacciamento Comune De L'Aquila IV' Presa
DN 150 (6"), DP 24 bar

00	20.02.20	EMISSIONE	CAMILLONI	PEDINI	CAPRIOTTI		
INDICE	DATA	R E V I S I O N I			ELABORATO	VERIFICATO	APPROVATO
							
			Dis. PG-CGD-242		Foglio 22 di 35		
			Comm. NR /19094		Scala 1:10000		

CARTA FRANOSITA' RILEVATA



Il presente disegno e' di proprieta' aziendale - La Societa' tutelera' i propri diritti a termine di legge.

0+000 0+176

L'AQUILA
L'AQUILA

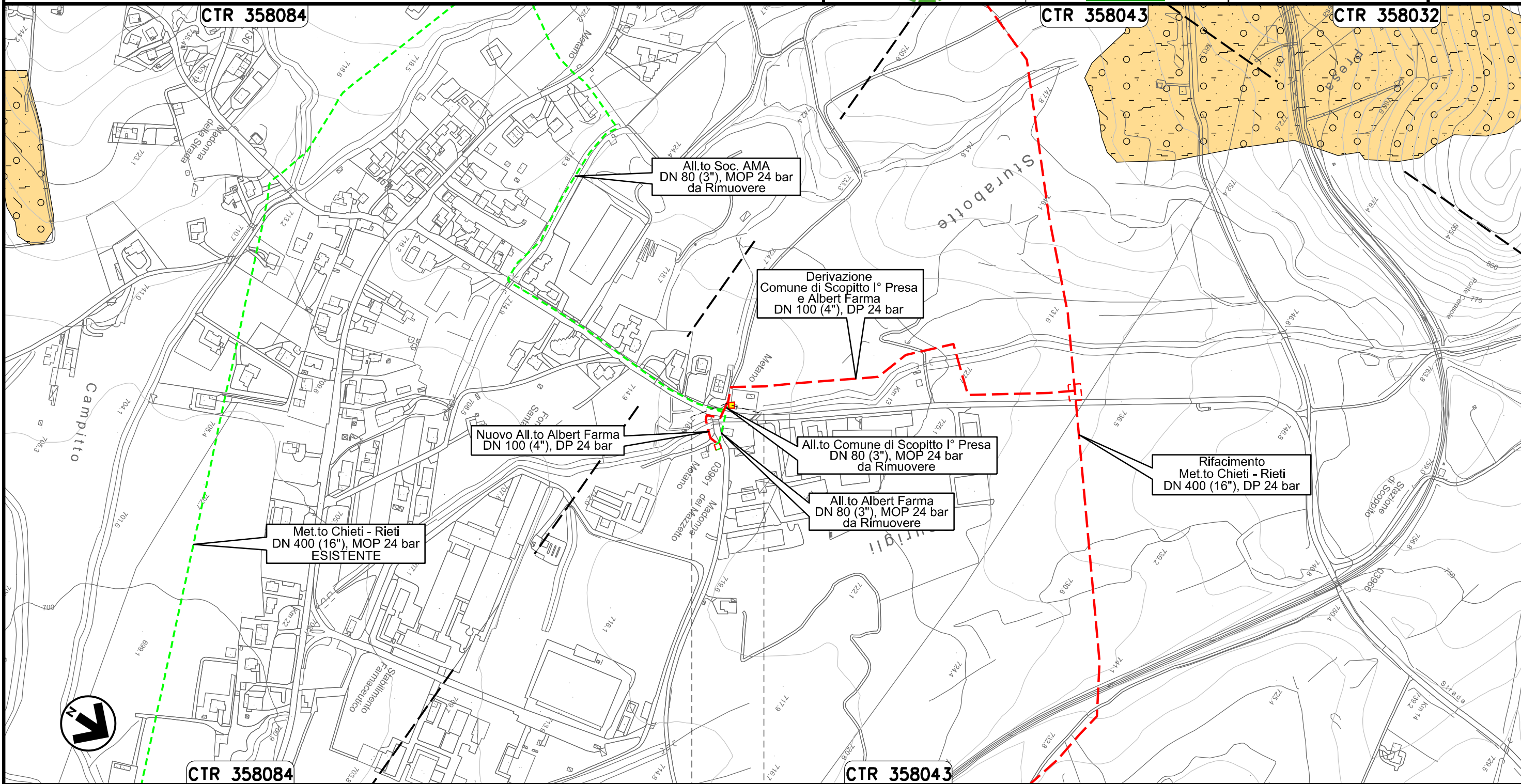
 PIDA Loc. Spineto
km 0+003

 Strada Comunale

Nuovo Allacciamento Comune di Scoppito l' Presa
DN 100 (4"), DP 24 bar

00	20.02.20	EMISSIONE	CAMILLONI	PEDINI	CAPRIOTTI	Foglio 24 di 35
INDICE	DATA	REVISIONI	ELABORATO	VERIFICATO	APPROVATO	
			Dis. PG-CGD-242		Scala 1:5000	
			Comm. NR /19094			

CARTA FRANOSITA' RILEVATA



Il presente disegno e' di proprieta' aziendale - La Societa' tutelera' i propri diritti a termine di legge.

0+000 0+006

SCOPPITO
L'AQUILA

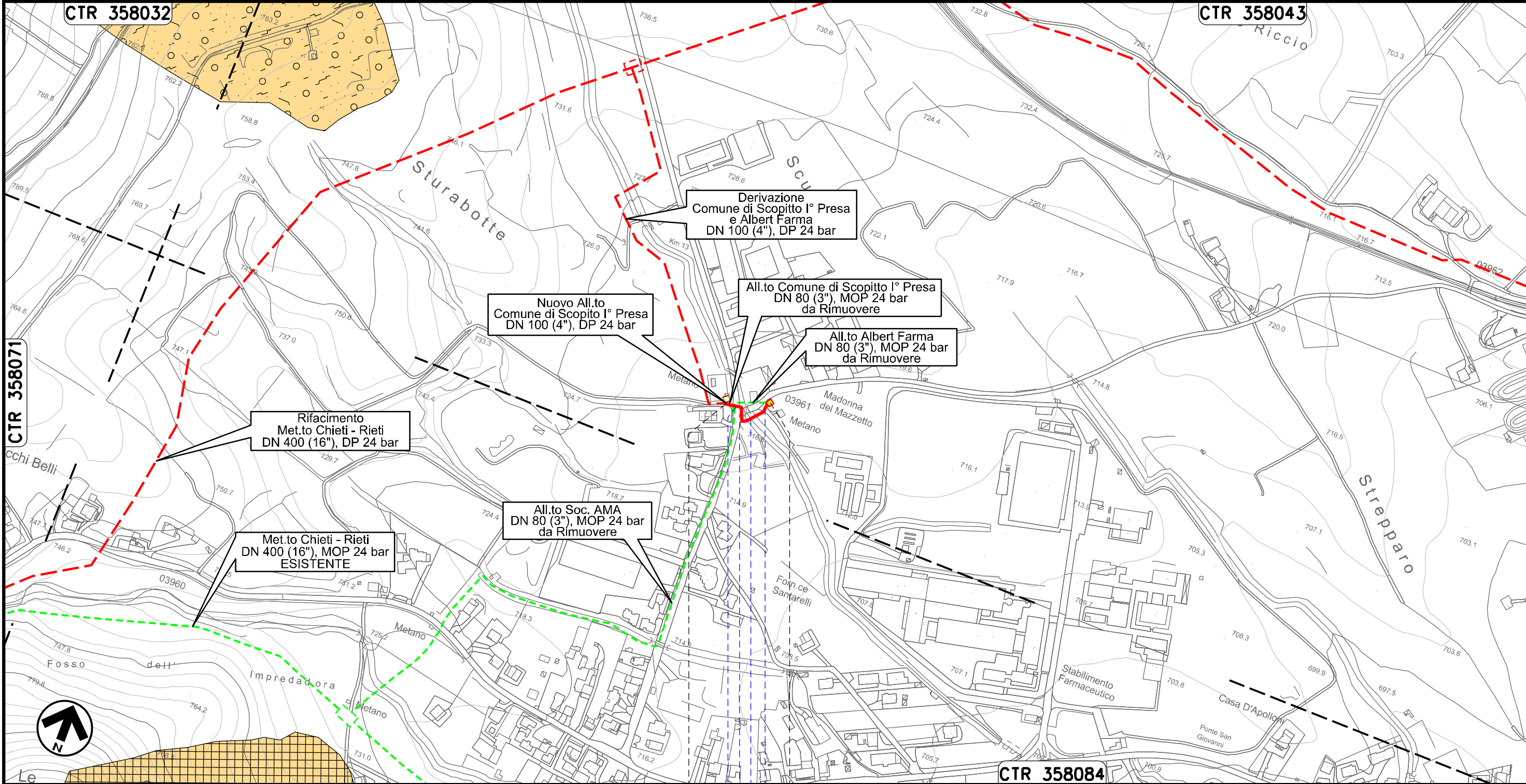
PIDA Loc. Sturabotte
km 0+006

Nuovo Allacciamento Albert Farma
DN 100 (4"), DP 24 bar

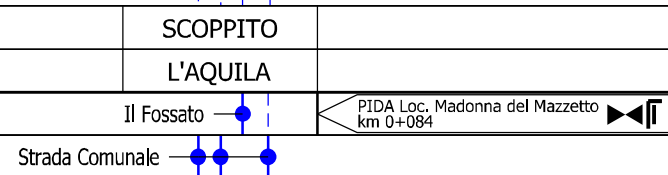
CARTA FRANOSITA' RILEVATA

00	20.02.20	EMISSIONE	CAMILLONI	PEDINI	CAPRIOTTI		
INDICE	DATA	R E V I S I O N I			ELABORATO	VERIFICATO	APPROVATO
		Dis. PG-CGD-242		Comm. NR /19094			

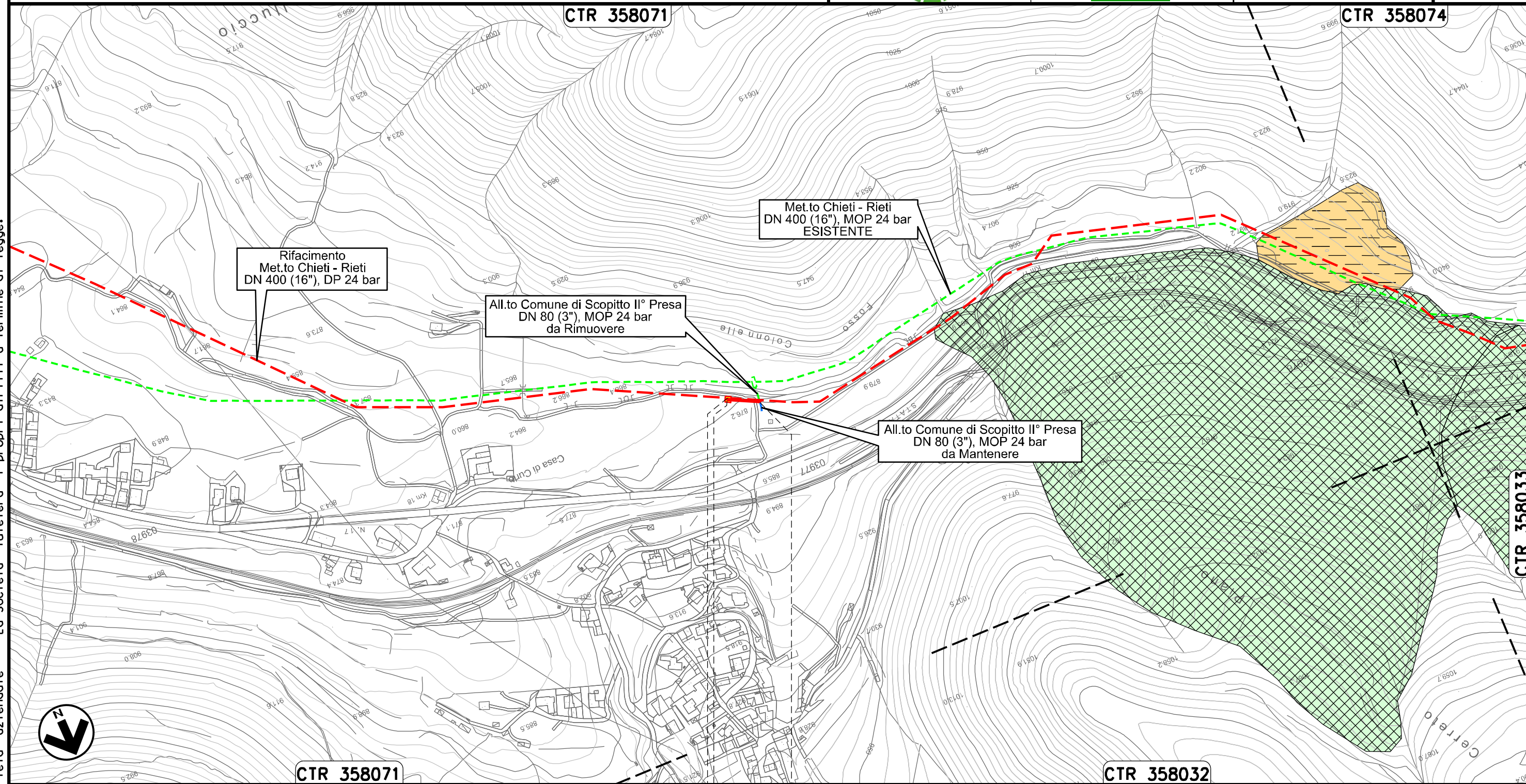
Foglio
25
di 35
Scala
1:5000



Il presente disegno e' di proprieta' aziendale - La Societa' tutelera' i propri diritti a termine di legge.



CARTA FRANOSITA' RILEVATA





0+000 0+044

SCOPPITO
L'AQUILA

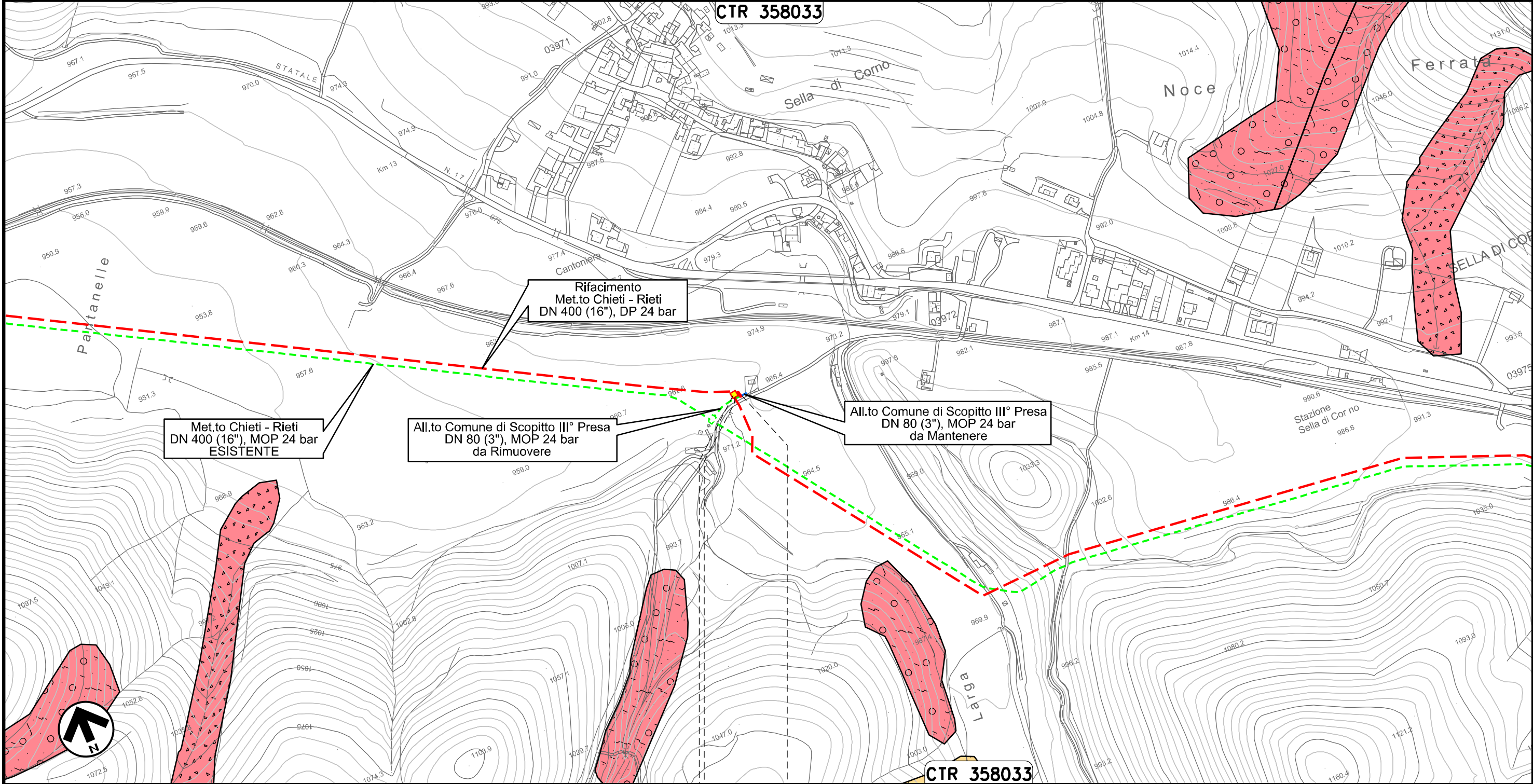
PIDA Loc. Casa di Curto
km 0+003

Il presente disegno e' di proprieta' aziendale - La Societa' tutelera' i propri diritti a termine di legge.

Ricollegamento Allacciamento Comune di Scoppito III' Presa
DN 100 (4"), DP 24 bar

00	20.02.20	EMISSIONE	CAMILLONI	PEDINI	CAPRIOTTI	Foglio 27 di 35
INDICE	DATA	R E V I S I O N I	ELABORATO	VERIFICATO	APPROVATO	
 			Dis. PG-CGD-242		Scala 1:5000	
			Comm. NR /19094			

CARTA FRANOSITA' RILEVATA



Il presente disegno e' di proprieta' aziendale - La Societa' tutelera' i propri diritti a termine di legge.

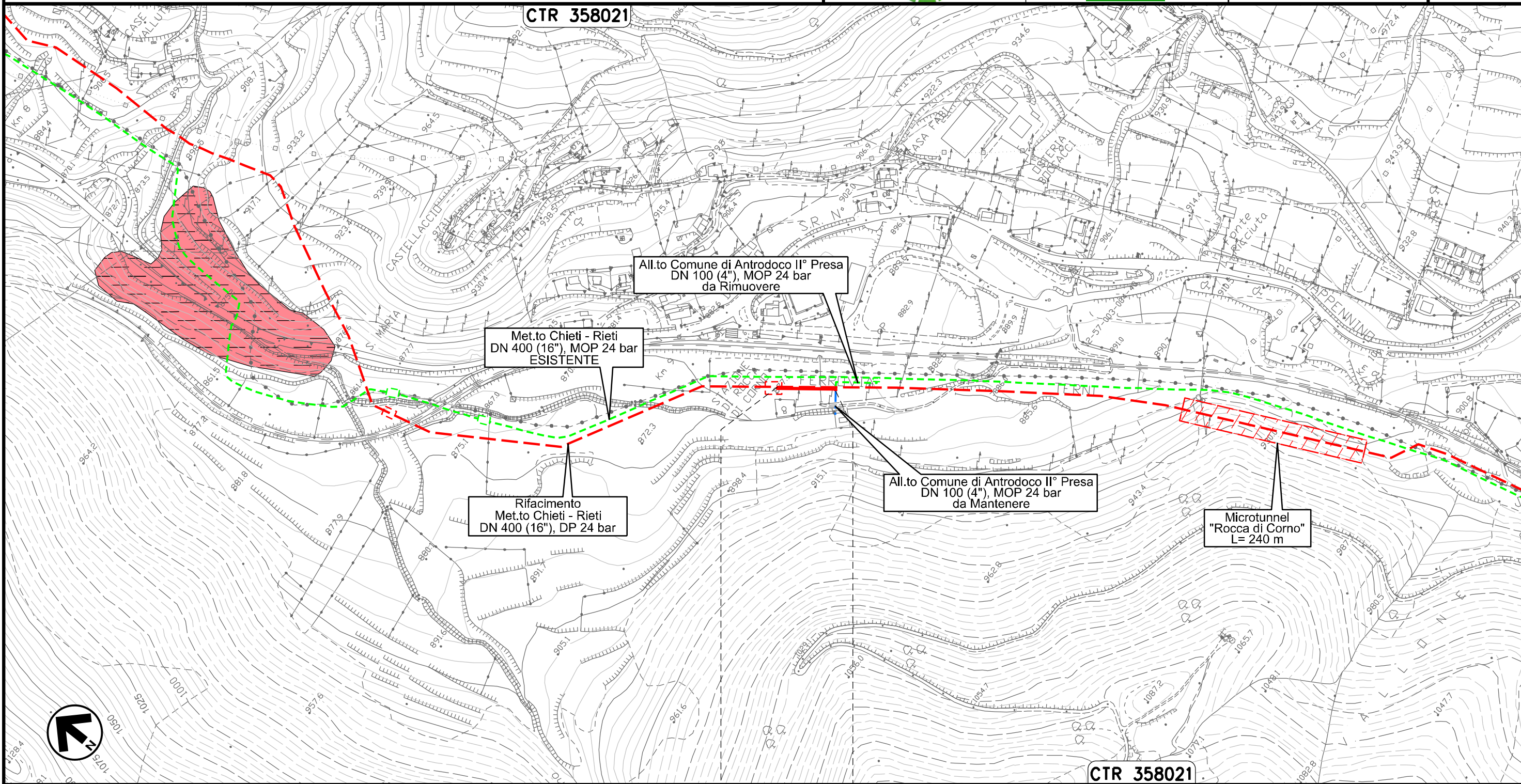
0+000 0+015

SCOPPITO
L'AQUILA

PIDA Loc. Sella di Corno
km 0+003

00	20.02.20	EMISSIONE	CAMILLONI	PEDINI	CAPRIOTTI	Foglio
INDICE	DATA	R E V I S I O N I	ELABORATO	VERIFICATO	APPROVATO	28
			Dis. PG-CGD-242			di 35
			Comm. NR /19094			Scala
						1:5000

CARTA FRANOSITA' RILEVATA





Il presente disegno e' di proprieta' aziendale - La Societa' tutelera' i propri diritti a termine di legge.



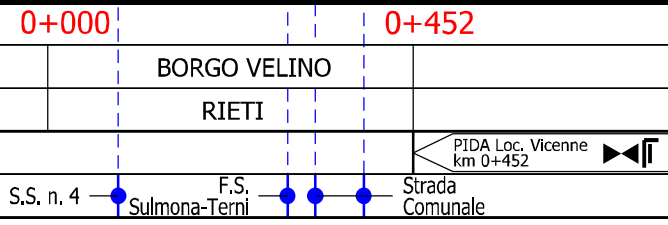
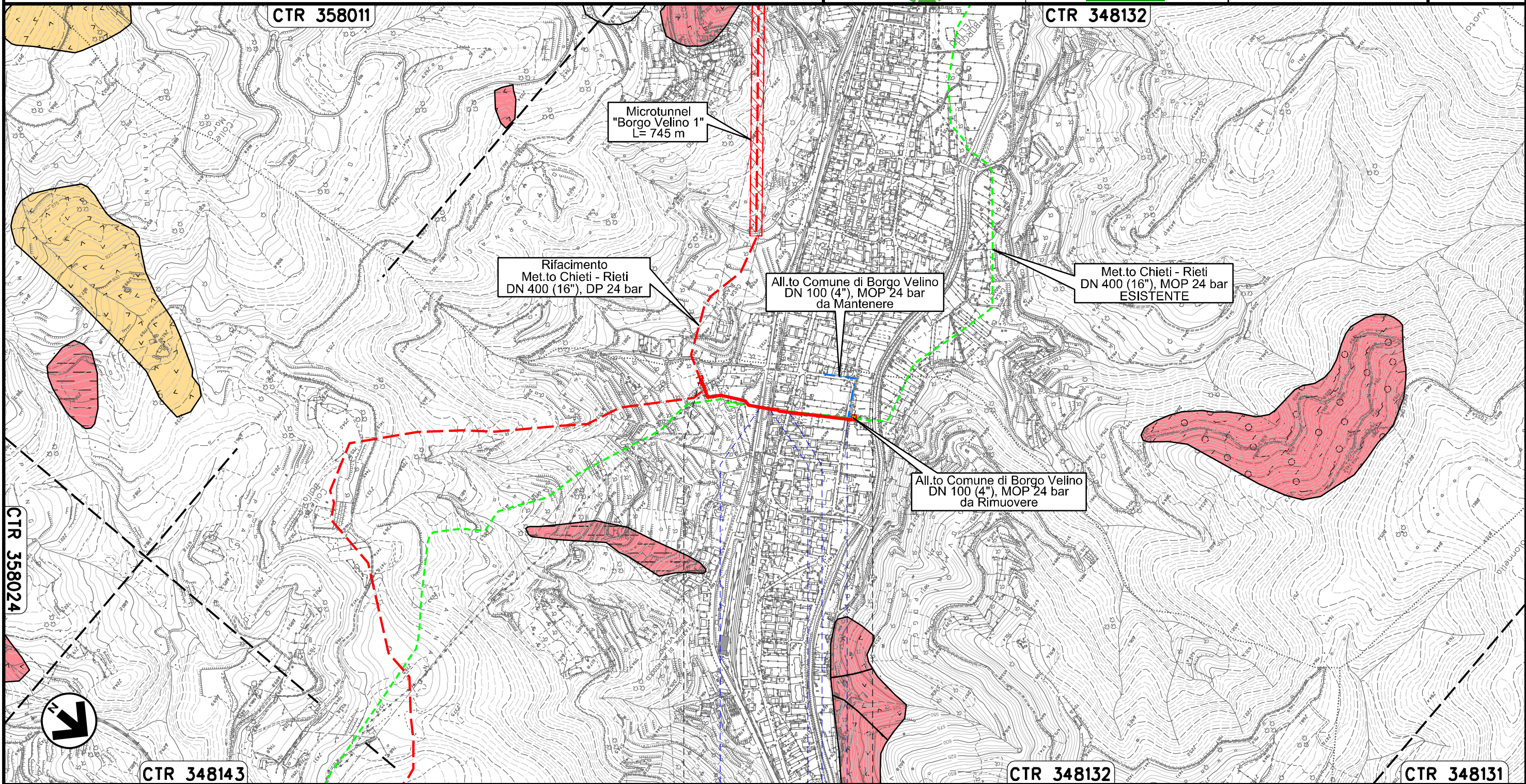
0+000 0+079

ANTRODOCO
RIETI



Ricollegamento Allacciamento Comune di Borgo Velino
DN 100 (4"), DP 24 bar

00	20.02.20	EMISSIONE	CAMILLONI	PEDINI	CAPRIOTTI	Foglio 29 di 35
INDICE	DATA	REVISIONI	ELABORATO	VERIFICATO	APPROVATO	
 			Dis. PG-CGD-242		Scala 1:10000	
			Comm. NR /19094			

CARTA FRANOSITA' RILEVATA

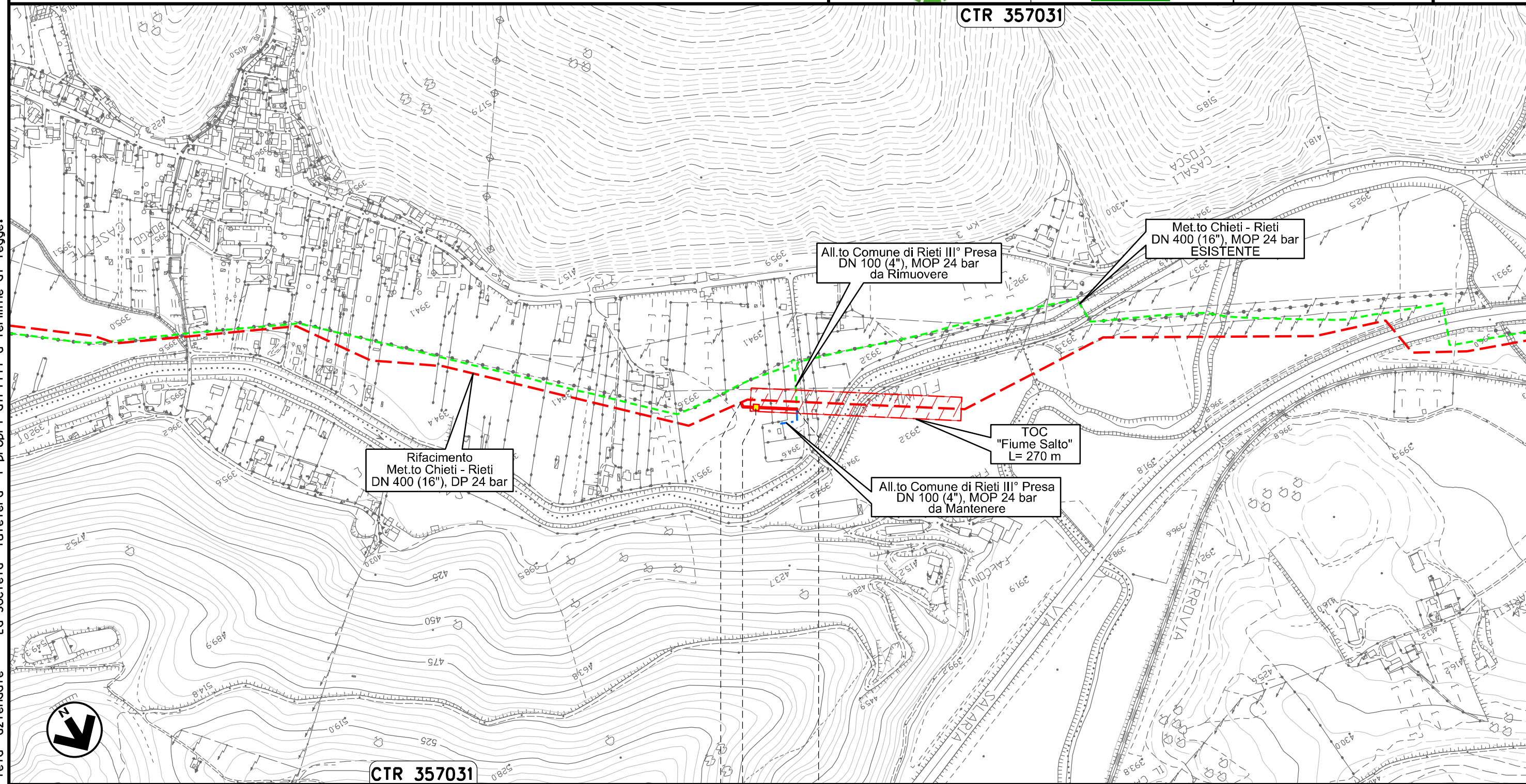


Il presente disegno e' di proprieta' aziendale - La Societa' tutelera' i propri diritti a termine di legge.

00	20.02.20	EMISSIONE	CAMILLONI	PEDINI	CAPRIOTTI		
INDICE	DATA	R E V I S I O N I			ELABORATO	VERIFICATO	APPROVATO
							
			Dis. PG-CGD-242				
			Comm. NR /19094				

CARTA FRANOSITA' RILEVATA

CTR 357031



0+000 0+076

RIETI
RIETI



Il presente disegno e' di proprieta' aziendale - La Societa' tutelera' i propri diritti a termine di legge.

Ricollegamento Potenziamento Der. per Vazia
DN 200 (8"), DP 24 bar

00	20.02.20	EMISSIONE	CAMILLONI	PEDINI	CAPRIOTTI	
INDICE	DATA	R E V I S I O N I		ELABORATO	VERIFICATO	APPROVATO
			Dis. PG-CGD-242			
			Comm. NR /19094			

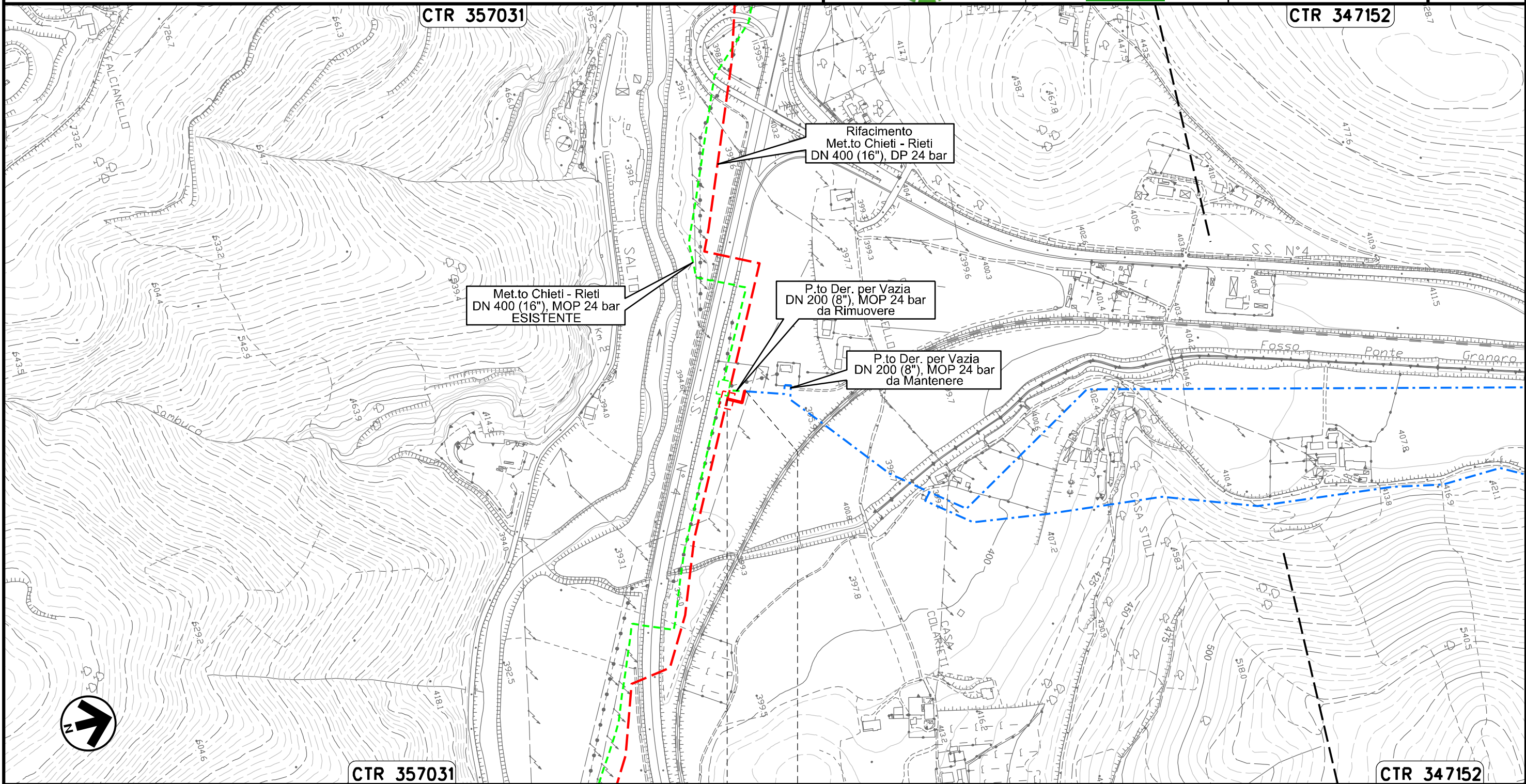
Foglio
32
di 35
Scala
1:5000

CARTA FRANOSITA' RILEVATA



CTR 357031

CTR 347152



CTR 357031

CTR 347152

0+000 0+036

RIETI
RIETI

Il presente disegno e' di proprieta' aziendale - La Societa' tutelera' i propri diritti a termine di legge.

Ricollegamento MET.TO RIETI - ROMA
DN 300 (12"), DP 24 bar

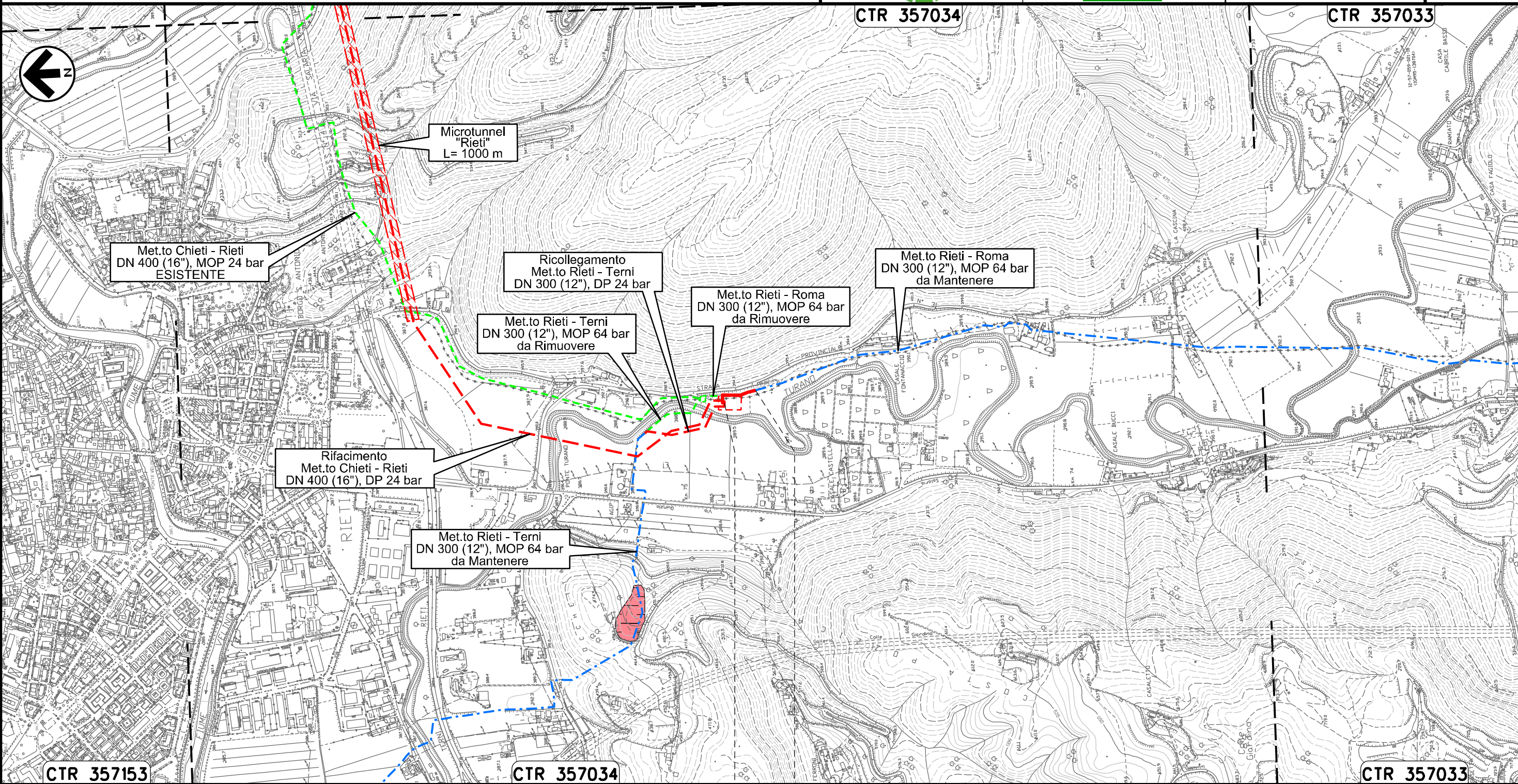
00	20.02.20	EMISSIONE	CAMILLONI	PEDINI	CAPRIOTTI	Foglio
INDICE	DATA	R E V I S I O N I	ELABORATO	VERIFICATO	APPROVATO	33
			Dis. PG-CGD-242			di 35
			Comm. NR /19094			Scala 1:10000

CARTA FRANOSITA' RILEVATA



CTR 357034

CTR 357033



CTR 357153

CTR 357034

CTR 357033

0+000 0+113

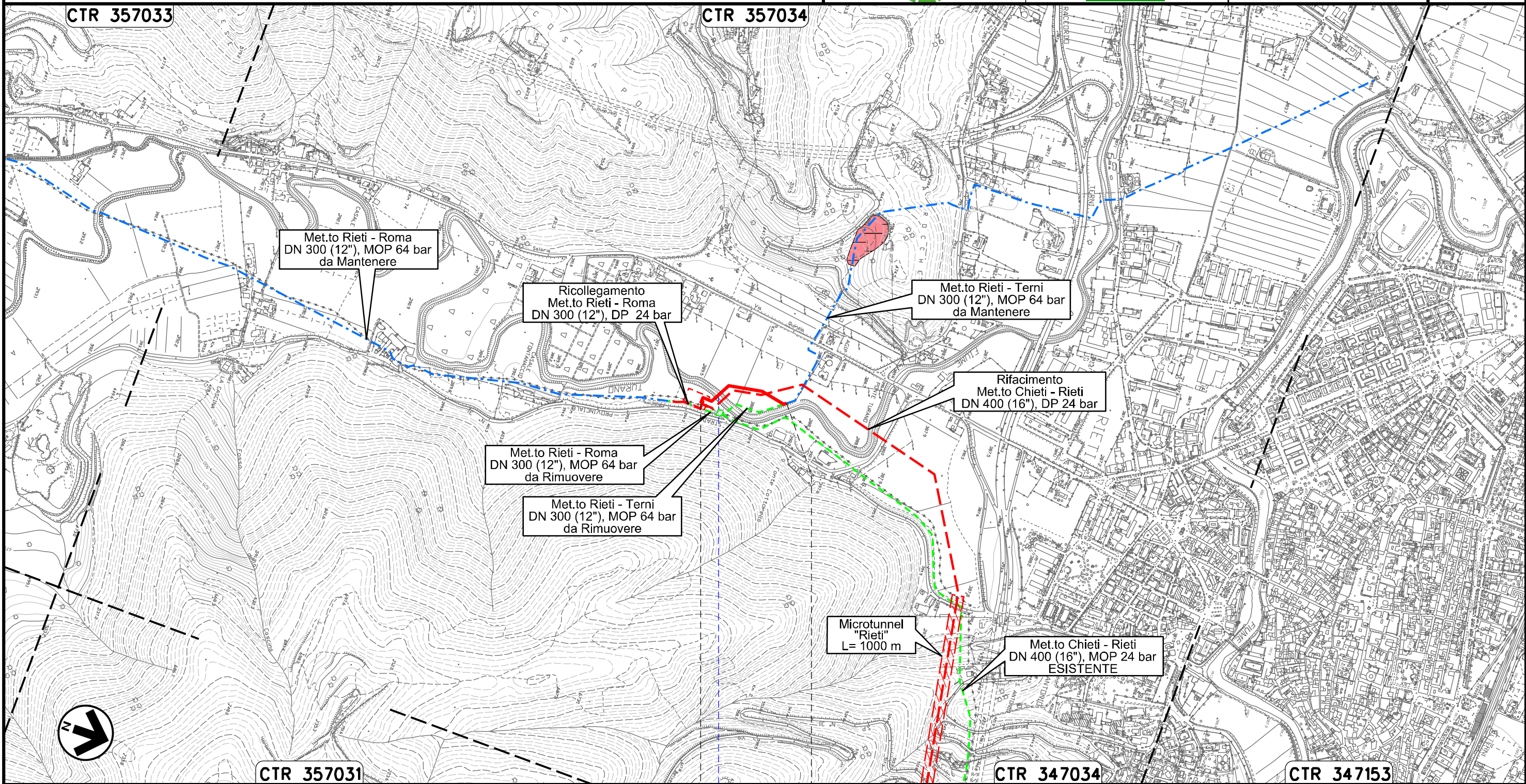
RIETI
RIETI

Il presente disegno e' di proprieta' aziendale - La Societa' tutelera' i propri diritti a termine di legge.

Ricollegamento MET.TO RIETI - TERNI
DN 300 (12"), DP 24 bar

CARTA FRANOSITA' RILEVATA

00	20.02.20	EMISSIONE	CAMILLONI	PEDINI	CAPRIOTTI	Foglio
INDICE	DATA	R E V I S I O N I	ELABORATO	VERIFICATO	APPROVATO	34
			Dis. PG-CGD-242			di 35
			Comm. NR /19094			Scala
						1:10000



Il presente disegno e' di proprieta' aziendale - La Societa' tutelera' i propri diritti a termine di legge.

0+000 0+258

RIETI
RIETI
Flume Turano

LEGENDA

SIMBOLOGIA CARTOGRAFICA

- | | | | |
|--|--|--|---|
| | Opere connesse in progetto | | Impianti di opere connesse in progetto |
| | Metanodotto in progetto | | Impianti di linea in progetto |
| | Metanodotto in esercizio da ricollegare | | Impianti di linea da porre fuori esercizio e recuperare |
| | Metanodotto e opere connesse da porre fuori esercizio e recuperare | | Impianti di linea in esercizio |
| | Metanodotti in esercizio | | Gallerie, Tunnel, Mini-Microtunnel, Raise Boring, T.O.C. e Direct Pipe. |
| | Altre condotte di terzi | | |
| | Aree impianti stacco-terminale in progetto | | |
| | Aree impianti stacco-terminale esistenti | | |
| | Limite sovrapposizione fogli | | |

SIMBOLOGIA MECCANICA

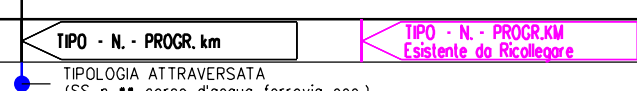
- | | |
|--|--|
| | Punto di intercettazione di linea (P.I.L.) |
| | Punto di intercettazione di derivazione importante (P.I.D.I.) |
| | Punto di intercettazione di derivazione semplice con stacco da P.I.L. (P.I.D.S.) |
| | Punto di intercettazione e derivazione semplice con stacco da Linea (P.I.D.S.) |
| | Punto di intercettazione con discaggio di allacciamento (P.I.D.A.) |
| | Punto predisposto per il discaggio di allacciamento (P.P.D.A.) |
| | Punto di sezionamento elettrico terminale (P.S.E.T.) |
| | Stazione predisposta per lancio e ricevimento PIG |
| | Impianto di riduzione/egolazione della pressione |

LEGENDA

CARTA FRANOSITA' RILEVATA

- | | |
|---|---|
| <p>Frana di colamento</p> <ul style="list-style-type: none"> Attiva Quiescente Inattiva <p>Frana di scorrimento rotazionale</p> <ul style="list-style-type: none"> Attiva Quiescente Inattiva <p>Frana di scorrimento traslativo</p> <ul style="list-style-type: none"> Attiva Quiescente Inattiva <p>Frana da crollo con ribaltamento</p> <ul style="list-style-type: none"> Attiva Quiescente Inattiva <p>Frana complessa con evoluzione a colata</p> <ul style="list-style-type: none"> Attiva Quiescente Inattiva | <p>Debris flow</p> <ul style="list-style-type: none"> Attiva Quiescente Inattiva <p>Versante o settore di versante interessato da deformazione profonda non definibile</p> <ul style="list-style-type: none"> Attiva Quiescente Inattiva <p>Versante o settore di versante interessato da deformazioni superficiali lente</p> <ul style="list-style-type: none"> Attiva Quiescente Inattiva <p>Versante o settore di versante soggetto a fenomeni di ruscellamento o dilavamento diffuso</p> <ul style="list-style-type: none"> Attiva Quiescente Inattiva <p>Deformazione gravitativa profonda di versante (DGPV)</p> <ul style="list-style-type: none"> <p>Cavita' sotterranee naturali e/o antropiche</p> <ul style="list-style-type: none"> Dolina Sinkhole Sinkhole di genesi dubbia |
|---|---|

Il presente disegno e' di proprieta' aziendale - La Societa' tutelera' i propri diritti a termine di legge.

Progressiva chilometrica	
Comuni	
Province	
Impianti	
Attraversamenti	
Tratti Esistenti da Ricollegare e Posa Polifora	TrattoX: xxx mt