
































Legenda

Tipologia di frana e stato di attività









-  Frana di colamento, Attivo
-  Frana di colamento, Quiescente
-  Frana di scorrimento rotazionale, Attivo
-  Frana di scorrimento rotazionale, Quiescente
-  Frana di scorrimento rotazionale, Inattivo
-  Frana di scorrimento traslativo, Quiescente
-  Frana di scorrimento traslativo, Inattivo
-  Frana complessa (crollo-ribaltamento), Attivo
-  Frana complessa (crollo-ribaltamento), Quiescente
-  Frana complessa con evoluzione a colata, Attivo
-  Frana complessa con evoluzione a colata, Quiescente
-  Debris flow, Attivo
-  Debris flow, Quiescente
-  Versante o settore di versante interessato da deformazione profonda, Attivo
-  Versante o settore di versante interessato da deformazioni superficiali lente, Attivo
-  Versante o settore di versante interessato da deformazioni superficiali lente, Quiescente
-  Versante o settore di versante interessato da deformazioni superficiali lente, Inattivo
-  Versante o settore di versante con frane diffuse di diversa tipologia, Attivo
-  Versante o settore di versante con frane diffuse di diversa tipologia, Quiescente
-  Deformazione gravitativa profonda di versante (DGPV), Attivo
-  Cavità sotterranee naturali e/o antropiche, Attivo
-  Coronamento di nicchia di frana
-  Limite area in frana

 Sondaggi (Campoagana 2019)

Prove penetrometriche

-  CPT
-  CPT_DPSH
-  CPTu
-  CPTu_DPSH
-  DPSH
-  Sismica a rifrazione
-  Masw
-  Traccia di sezione geologica

Tracciato gasdotto Chieti-Rieti

-  Allacciamenti Esistente da Rimuovere
-  Trenchless
-  Metanodotto CHIETI-RIETI in Progetto
-  Allacciamenti Met_CHIETI-RIETI in Progetto
-  Impianti
-  Impianti Met_CHIETI-RIETI in Progetto
-  Metanodotto CHIETI-RIETI da Ricollegare
-  Metanodotto Esistente da Rimuovere SNAM