



Il presente disegno e' di proprieta' aziendale - La Societa' tutelera' i propri diritti a termine di legge.



COROGRAFIA Scala 1:500.000



00	20.02.20	EMISSIONE	MESCHINI	CECONI	CAPRIOTTI
INDICE	DATA	REVISIONI	ELABORATO	VERIFICATO	APPROVATO
 			Dis. PG-AF-135		
			Fg. 1 di 35		
Rifacimento MET.TO CHIETI - RIETI DN 400 (16"), DP 24 bar			Comm. NR /19094		
			INDICE 00		
AEROFOTOGRAMMETRIA			Scala 1:10000		
			Sostituisce il		
			Sostituito dal		

Rifacimento MET.TO CHIETI - RIETI
DN 400 (16"), DP 24 bar

AEROFOTOGRAMMETRIA

00	20.02.20	EMISSIONE	MESCHINI	CECCONI	CAPRIOTTI
INDICE	DATA	R E V I S I O N I	ELABORATO	VERIFICATO	APPROVATO
					
			Dis. PG-TP-135		
			Comm. NR /19094		


Foglio
2
di 35
Scala
1:10000



Il presente disegno e' di proprieta' aziendale - La Societa' tutelera' i propri diritti a termine di legge.

CTR 361064 0+000 1 2 3 CTR 361051

CHIETI CHIETI MANOPPELLO PESCARA



Tratto 1: 88 m Tratto 2: 3622 m

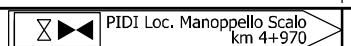
Rifacimento MET.TO CHIETI - RIETI
DN 400 (16"), DP 24 bar

AEROFOTOGRAMMETRIA

00	20.02.20	EMISSIONE	MESCHINI	CECCONI	CAPRIOTTI	Foglio 3
INDICE	DATA	R E V I S I O N I	ELABORATO	VERIFICATO	APPROVATO	di 35
 			Dis. PG-TP-135		Scala 1:10000	
			Comm. NR /19094			



Il presente disegno e' di proprieta' aziendale - La Societa' tutelera' i propri diritti a termine di legge.

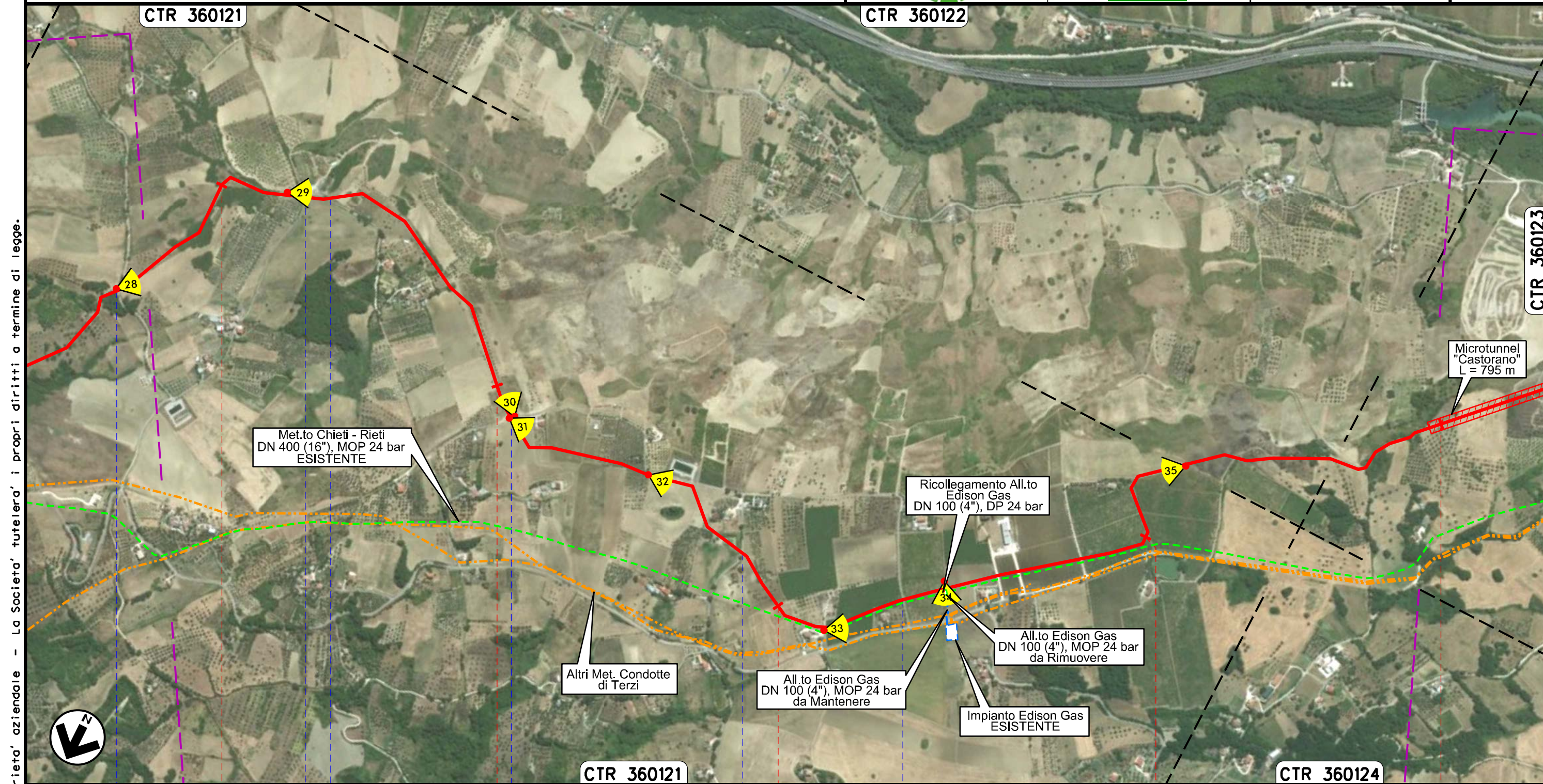


4	5	6	7	
MANOPPELLO		PESCARA	ROSCIANO	ALANNO
				
Fosso S.M. D'Arabona		Fiume Pescara	S.P. n.84	S.P. n.19
Tratto 2: 3622 m		Tratto 3: 282 m		

Rifacimento MET.TO CHIETI - RIETI
DN 400 (16"), DP 24 bar

AEROFOTOGRAMMETRIA

00	20.02.20	EMISSIONE	MESCHINI	CECCONI	CAPRIOTTI	Foglio 5 di 35
INDICE	DATA	R E V I S I O N I	ELABORATO	VERIFICATO	APPROVATO	Scala 1:10000
						Dis. PG-TP-135
			Comm. NR /19094			



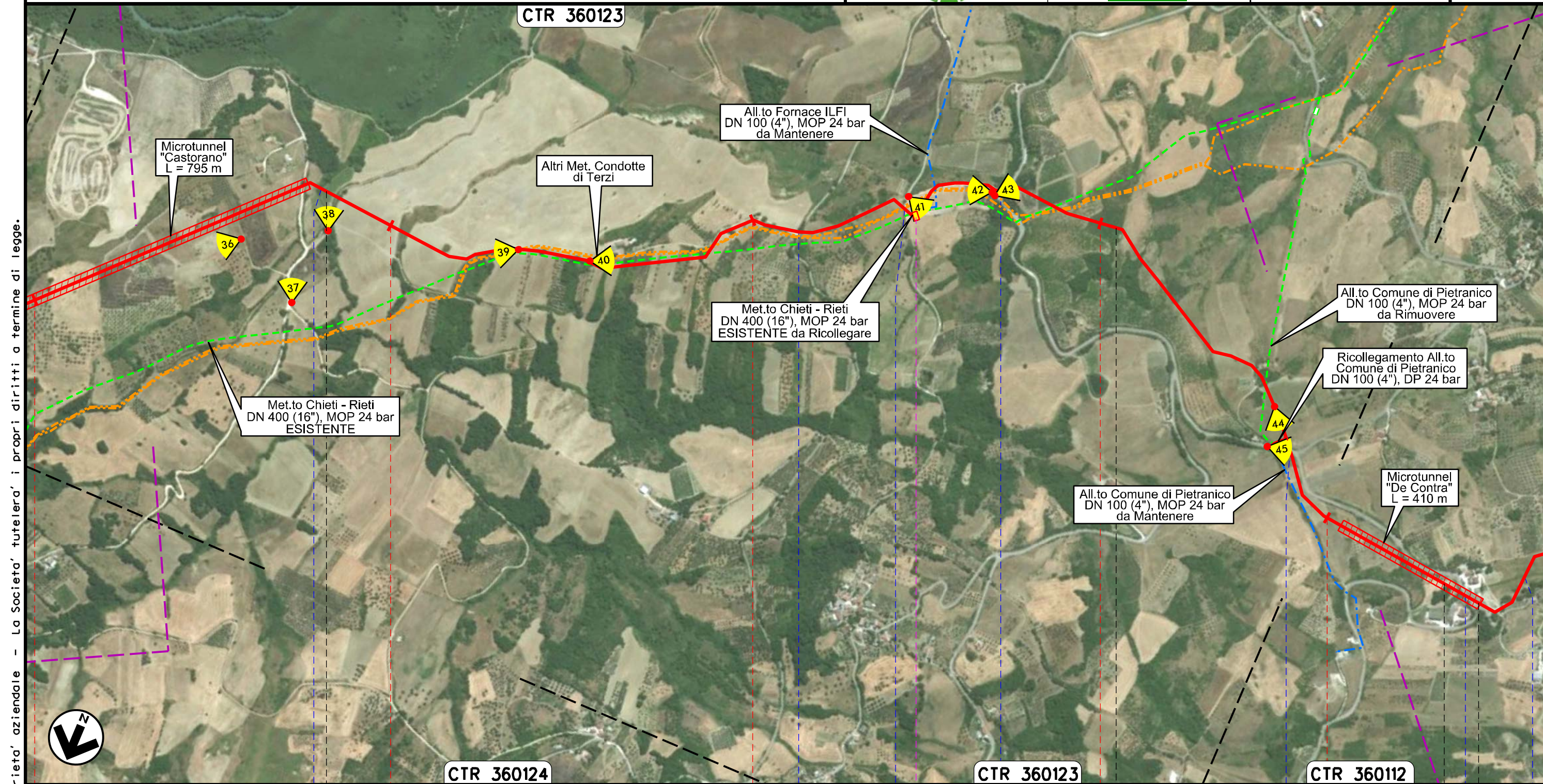
Il presente disegno e' di proprieta' aziendale - La Societa' tutelera' i propri diritti a termine di legge.

12	13	14	15	16
		ALANNO		
		PESCARA		
Strada Comunale	Strada Comunale	Strada Comunale	Strada Comunale	Strada Comunale

Rifacimento MET.TO CHIETI - RIETI
DN 400 (16"), DP 24 bar

AEROFOTOGRAMMETRIA

00	20.02.20	EMISSIONE	MESCHINI	CECCONI	CAPRIOTTI	Foglio 6	
INDICE	DATA	R E V I S I O N I			ELABORATO	VERIFICATO	APPROVATO
		snam		Enereco		Dis. PG-TP-135	
						di 35	
				Comm. NR /19094		Scala 1:10000	



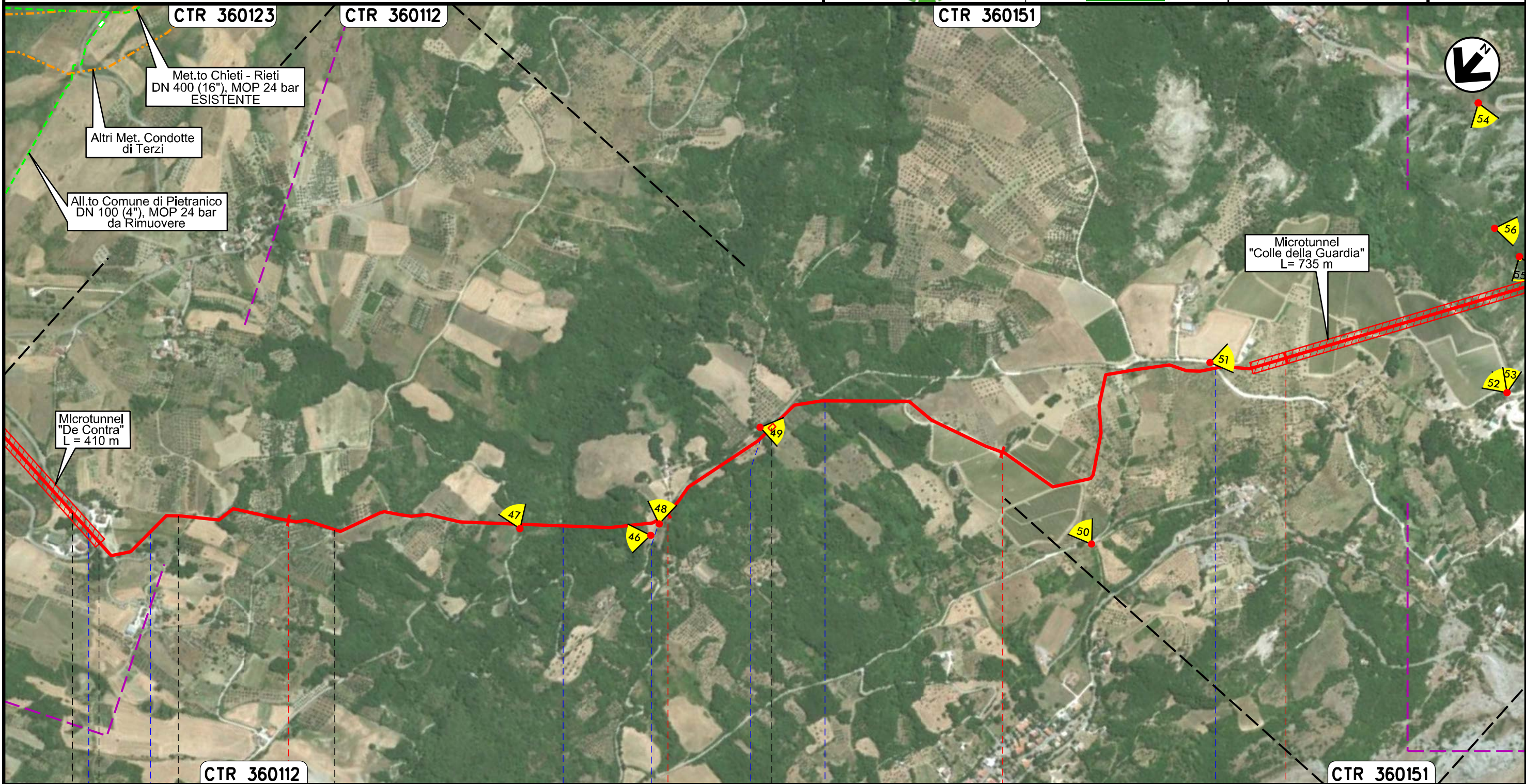
Il presente disegno e' di proprieta' aziendale - La Societa' tutelera' i propri diritti a termine di legge.

16	17	18	19	20
ALANNO	TORRE DE' PASSERI PESCARA	CASTIGLIONE A CASORIA	PIETRANICO	PESCOSANSONESCO
Fossato del Fascio	Strada Comunale	Strada Comunale	S.P. n.51	S.P. n.51
				Fosso
Tratto 5: 22 m				

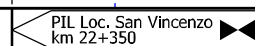
Rifacimento MET.TO CHIETI - RIETI
DN 400 (16"), DP 24 bar

00	20.02.20	EMISSIONE	MESCHINI	CECCONI	CAPRIOTTI	Foglio 7
INDICE	DATA	R E V I S I O N I	ELABORATO	VERIFICATO	APPROVATO	di 35
 			Dis. PG-TP-135		Scala 1:10000	
			Comm. NR /19094			

AEROFOTOGRAMMETRIA



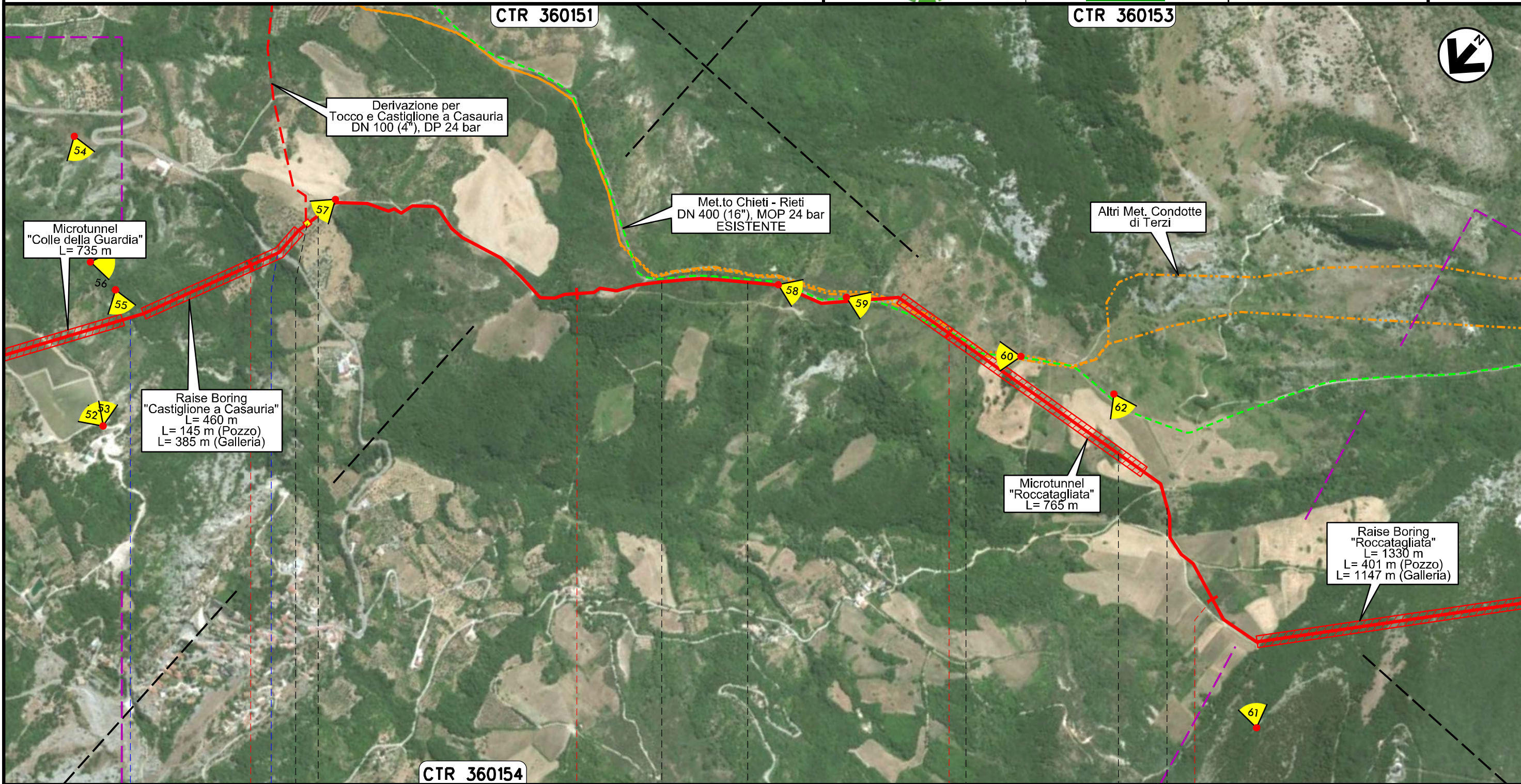
Il presente disegno e' di proprieta' aziendale - La Societa' tutelera' i propri diritti a termine di legge.

CTR 360112	21	CASTIGLIONE A CASAURIA	22	PESCOSANSONESCO	23	PESCARA	24	CTR 360151
CASTIGLIONE A CASAURIA	PIETRANICO	PESCOSANSONESCO	PESCARA					
S.P. n.51	Fosso	Fosso della Rota	S.P. n.25	Fosso	Fosso		S.P. n.25	

Rifacimento MET.TO CHIETI - RIETI
DN 400 (16"), DP 24 bar

AEROFOTOGRAMMETRIA

00	20.02.20	EMISSIONE	MESCHINI	CECCONI	CAPRIOTTI	Foglio
INDICE	DATA	R E V I S I O N I	ELABORATO	VERIFICATO	APPROVATO	8
 			Dis. PG-TP-135		di 35	
			Comm. NR /19094		Scala 1:10000	



Il presente disegno e' di proprieta' aziendale - La Societa' tutelera' i propri diritti a termine di legge.

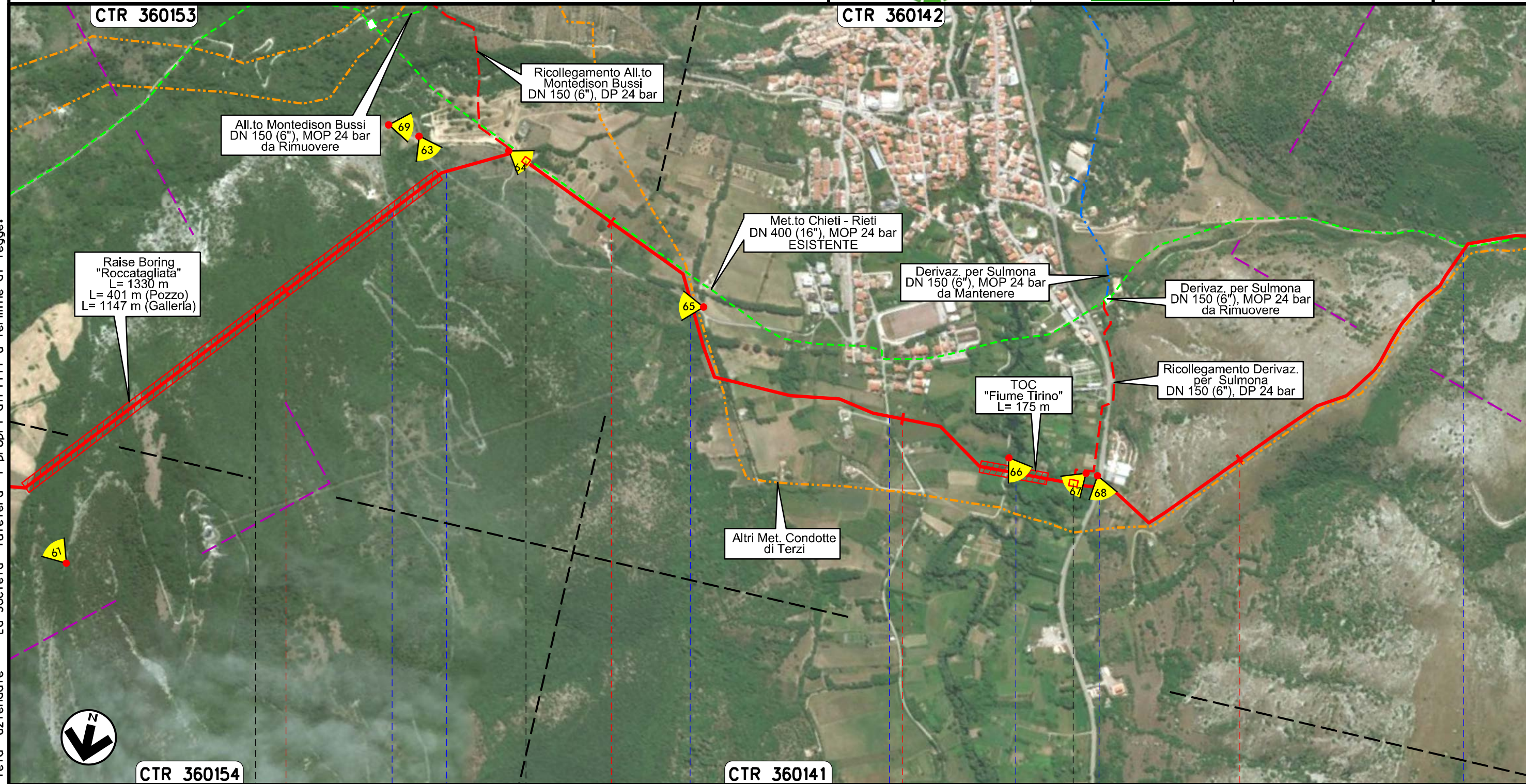
25	26	27	28
PESCOSANSONESCO	CASTIGLIONE A CASAURIA	CASTIGLIONE A CASAURIA	PESCOSANSONESCO
	PESCOSANSONESCO	PESCARA	BUSSI SUL TIRINO
Il Fossato	S.P. n.76	PIDI Loc. Colle Viduno km 25+185	

Rifacimento MET.TO CHIETI - RIETI
DN 400 (16"), DP 24 bar

AEROFOTOGRAMMETRIA

00	20.02.20	EMISSIONE	MESCHINI	CECCONI	CAPRIOTTI		
INDICE	DATA	R E V I S I O N I			ELABORATO	VERIFICATO	APPROVATO
		Dis. PG-TP-135					
		Comm. NR /19094					

Foglio
9
di 35
Scala
1:10000



Il presente disegno e' di proprieta' aziendale - La Societa' tutelera' i propri diritti a termine di legge.

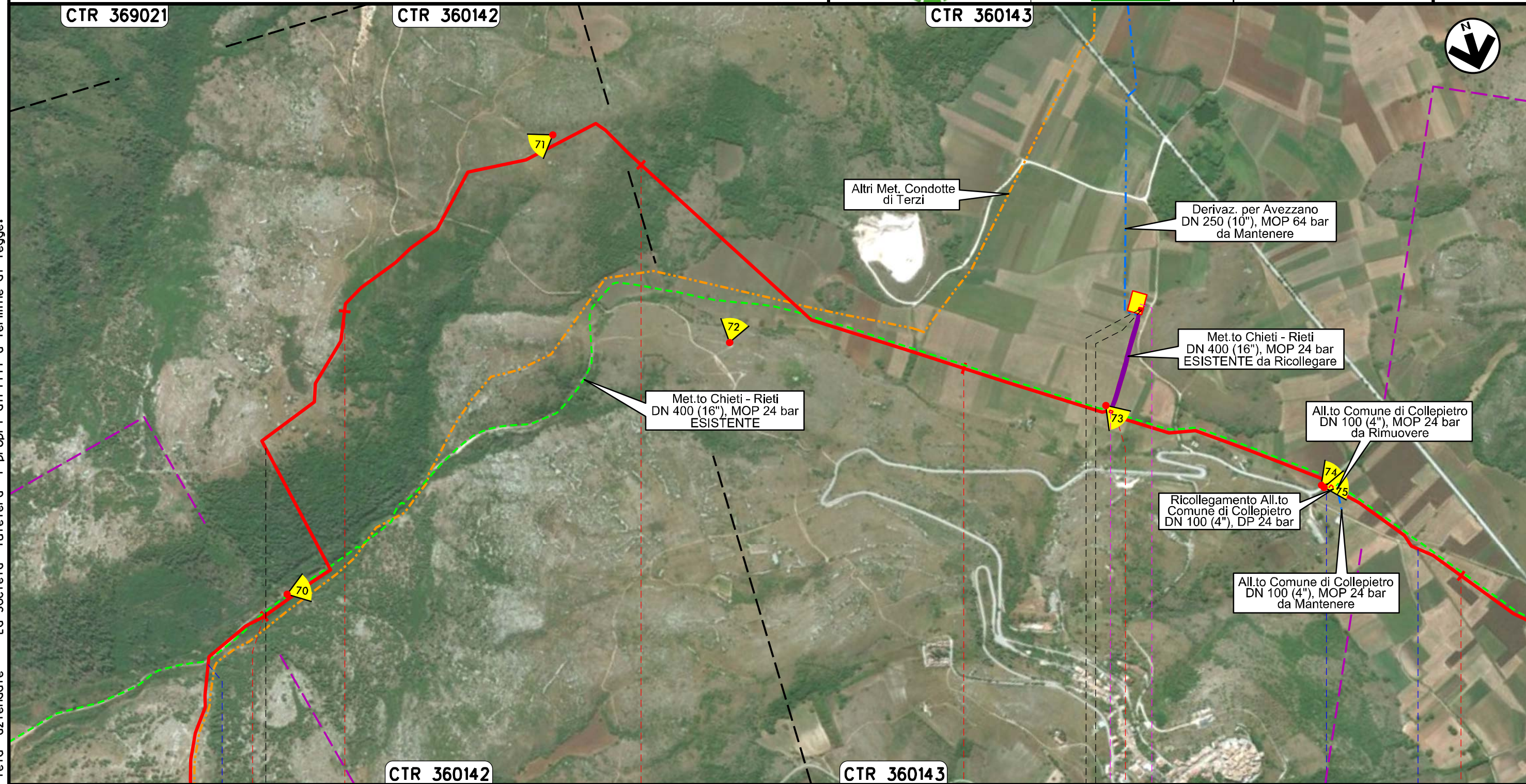
CTR 360153	29	30	31	32	CTR 360142
PESCOSANSONESCO					BUSSI SUL TIRINO
					PESCARA
		PIDI Loc. Valle Giardino km 29+730		PIDI Loc. Valle delle Streghe km 31+485	
	Strada Comunale	Strada Comunale	Strada Comunale	Strada Comunale	Fiume Tirino
				S.S. n. 153	Fosso di Valle Parata

Rifacimento MET.TO CHIETI - RIETI
DN 400 (16"), DP 24 bar

AEROFOTOGRAMMETRIA

00	20.02.20	EMISSIONE	MESCHINI	CECCONI	CAPRIOTTI
INDICE	DATA	R E V I S I O N I	ELABORATO	VERIFICATO	APPROVATO
			Dis. PG-TP-135		
			Comm. NR /19094		

Foglio
10
di 35
Scala
1:10000



Il presente disegno e' di proprieta' aziendale - La Societa' tutelera' i propri diritti a termine di legge.

33	34	35	36	37	38
BUSSI SUL TIRINO PESCARA		COLLEPIETRO L'AQUILA			
Fosso di Valle Parata		Valvole Intercettazione interne HPRS		HPRS n.367 di Collepietro Esistente	
		PIL 20416/1 Esistente		Strada Comunale	
				Fosso	
Tratto 6: 602 m					

Rifacimento MET.TO CHIETI - RIETI
DN 400 (16"), DP 24 bar

AEROFOTOGRAMMETRIA

00	20.02.20	EMISSIONE	MESCHINI	CECCONI	CAPRIOTTI
INDICE	DATA	R E V I S I O N I	ELABORATO	VERIFICATO	APPROVATO
			Dis. PG-TP-135		
			Comm. NR /19094		

Foglio
11
di 35
Scala
1:10000



CTR 360143

CTR 360132



CTR 360144

CTR 360131

38

39

40

41

COLLEPIETRO

NAVELLI

L'AQUILA

Fosso

Fosso

S.S. n.17

Fosso

Strada Comunale

Strada Comunale

Strada Comunale

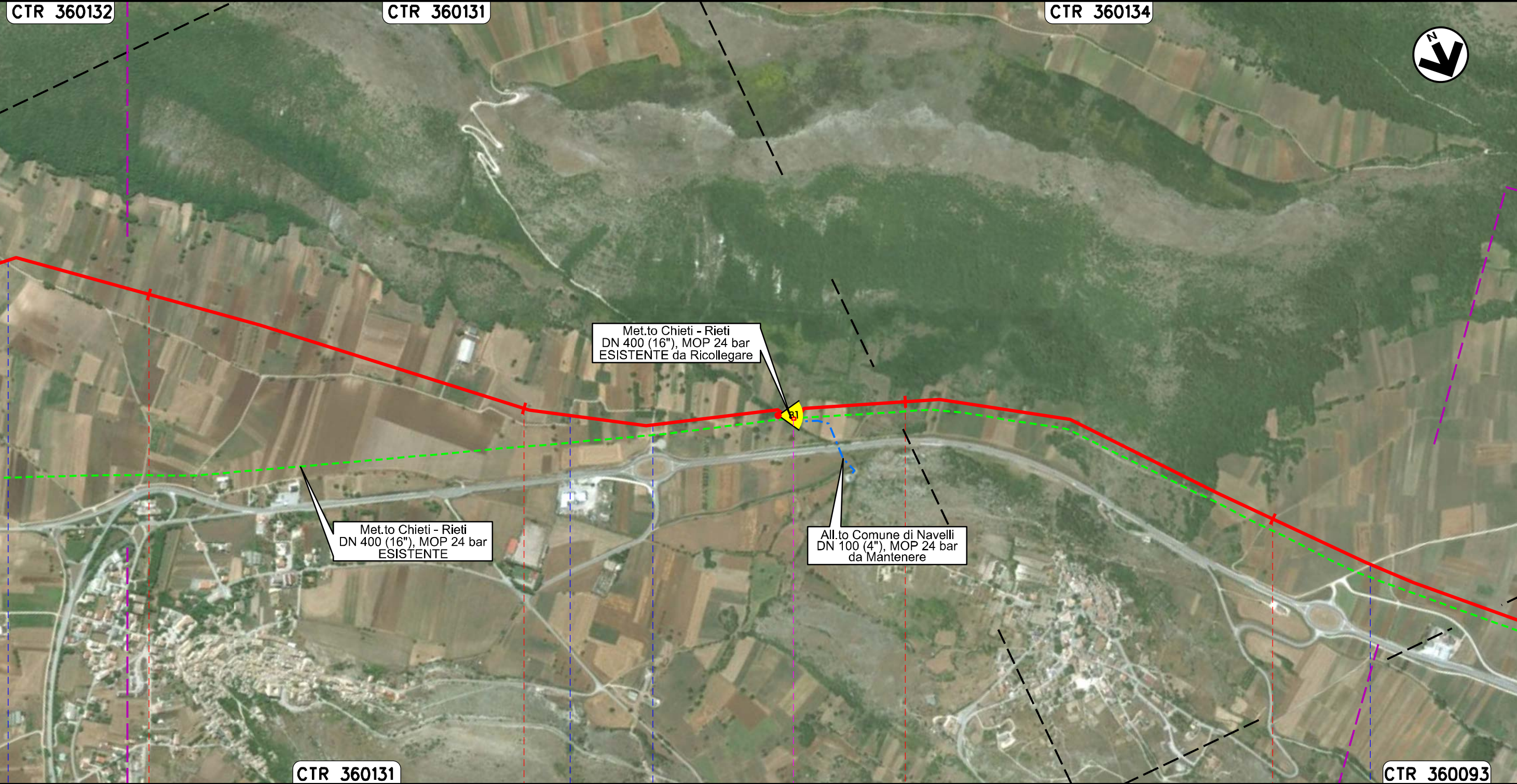
Il presente disegno e' di proprieta' aziendale - La Societa' tutelera' i propri diritti a termine di legge.

Rifacimento MET.TO CHIETI - RIETI
DN 400 (16"), DP 24 bar

AEROFOTOGRAMMETRIA

00	20.02.20	EMISSIONE	MESCHINI	CECCONI	CAPRIOTTI
INDICE	DATA	R E V I S I O N I			
		Dis. PG-TP-135			
		Comm. NR /19094		Scala 1:10000	

Foglio
12
di 35
Scala
1:10000



Il presente disegno e' di proprieta' aziendale - La Societa' tutelera' i propri diritti a termine di legge.

42	43	44	45
NAVELLI		L'AQUILA	
● Strada Comunale	● Strada Comunale	● Strada Comunale	● Strada Comunale
Tratto 7: 14 m			

Rifacimento MET.TO CHIETI - RIETI
DN 400 (16"), DP 24 bar

AEROFOTOGRAMMETRIA

00	20.02.20	EMISSIONE	MESCHINI	CECCONI	CAPRIOTTI
INDICE	DATA	R E V I S I O N I	ELABORATO	VERIFICATO	APPROVATO
			Dis. PG-TP-135		
			Comm. NR /19094		

Foglio
13
di 35
Scala
1:10000

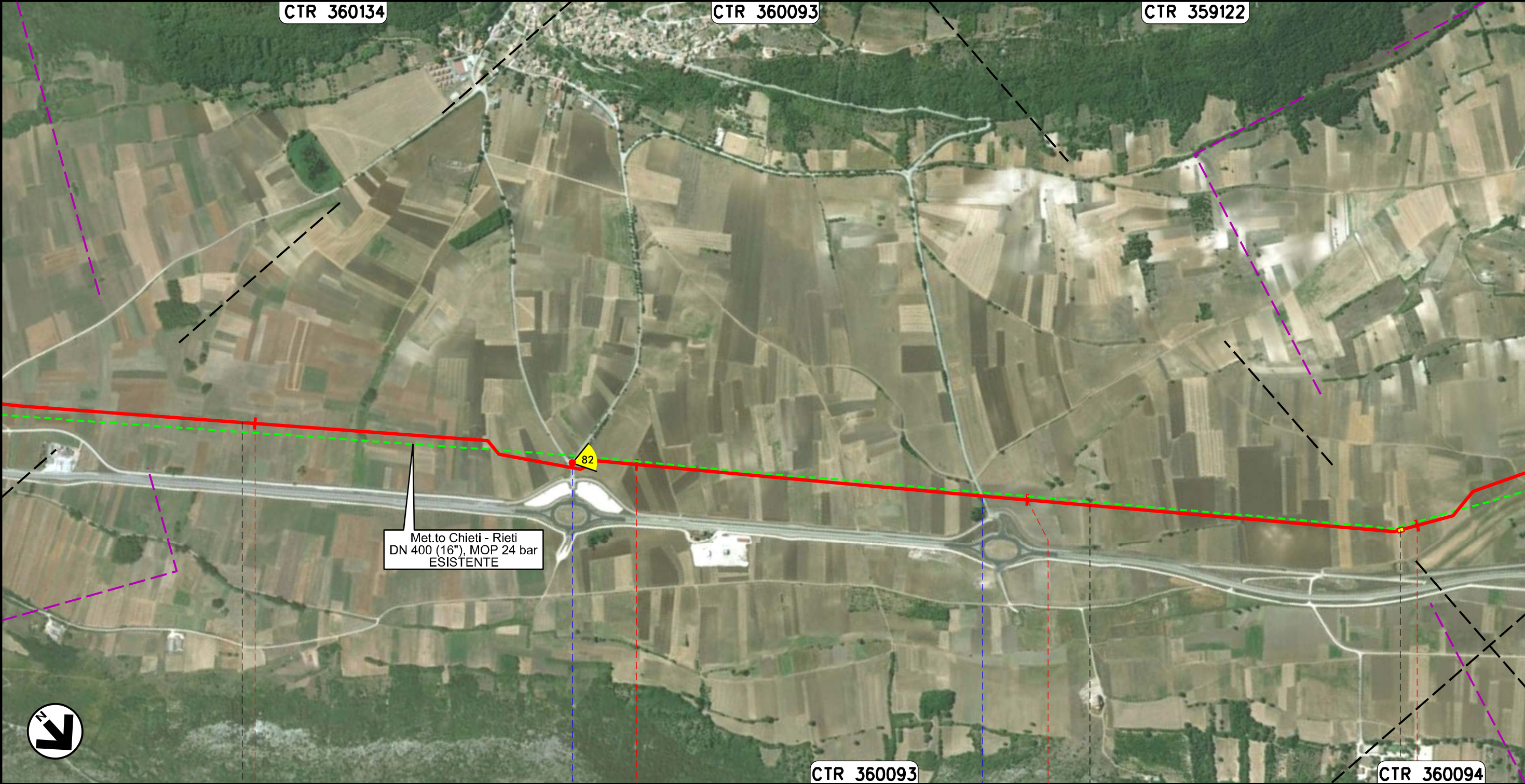


CTR 360134

CTR 360093

CTR 359122

Il presente disegno e' di proprieta' aziendale - La Societa' tutelera' i propri diritti a termine di legge.



	46	47	48	49
NAVELLI		CAPORCIANO		SAN PIO DELLE CAMERE
		L'AQUILA		
	Strada Comunale		Strada Comunale	

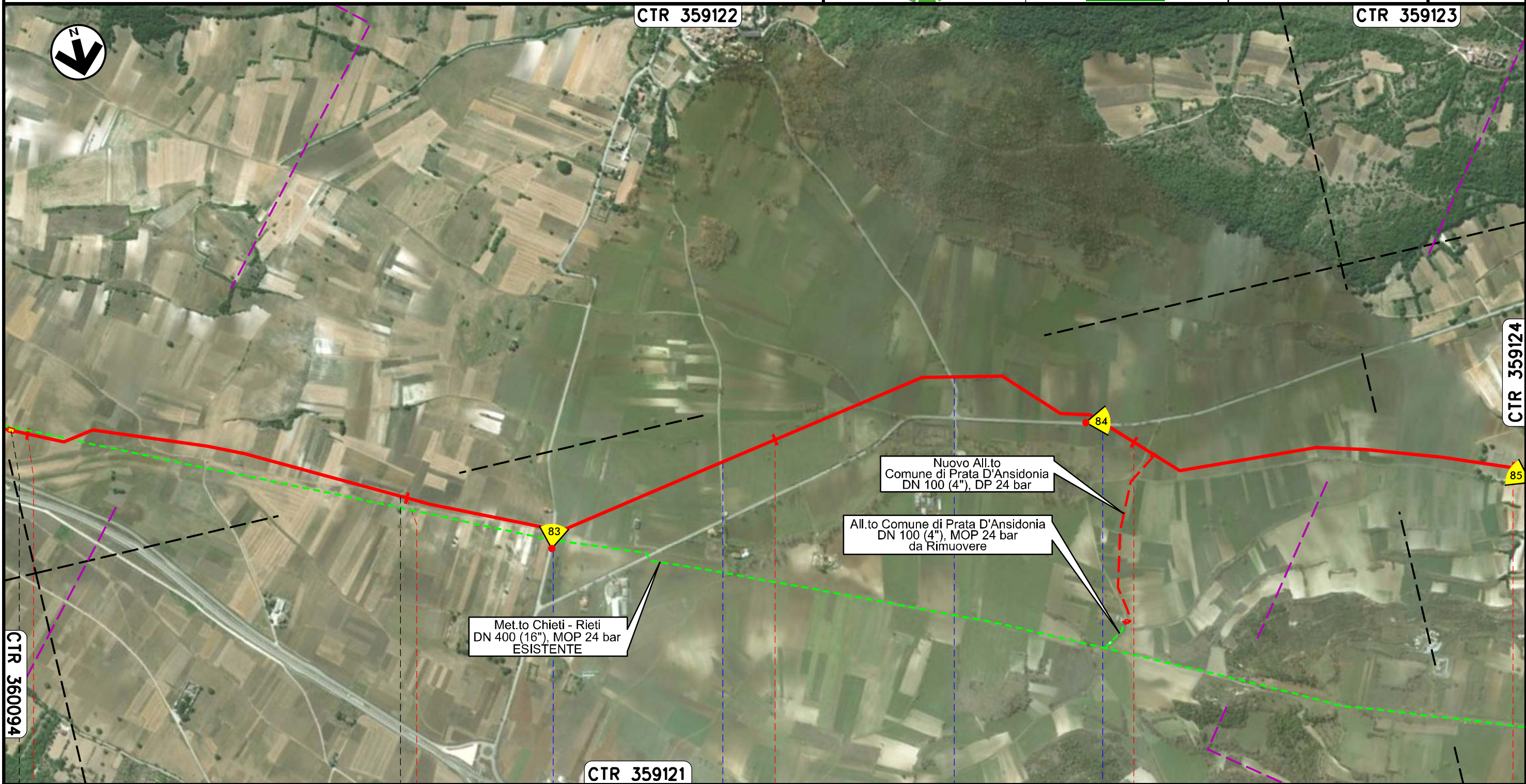
◀ PIL Loc. Fonte il Formone km 48+955 ▶

Rifacimento MET.TO CHIETI - RIETI
DN 400 (16"), DP 24 bar

AEROFOTOGRAMMETRIA

00	20.02.20	EMISSIONE	MESCHINI	CECCONI	CAPRIOTTI
INDICE	DATA	R E V I S I O N I			
		Dis. PG-TP-135			
		Comm. NR /19094			

Foglio
14
di 35
Scala
1:10000



Il presente disegno e' di proprieta' aziendale - La Societa' tutelera' i propri diritti a termine di legge.

49 50 51 52 53

SAN PIO DELLE CAMERE

PRATA D'ANSIDONIA

L'AQUILA

PIL Loc. Fonte il Formone
km 48+955

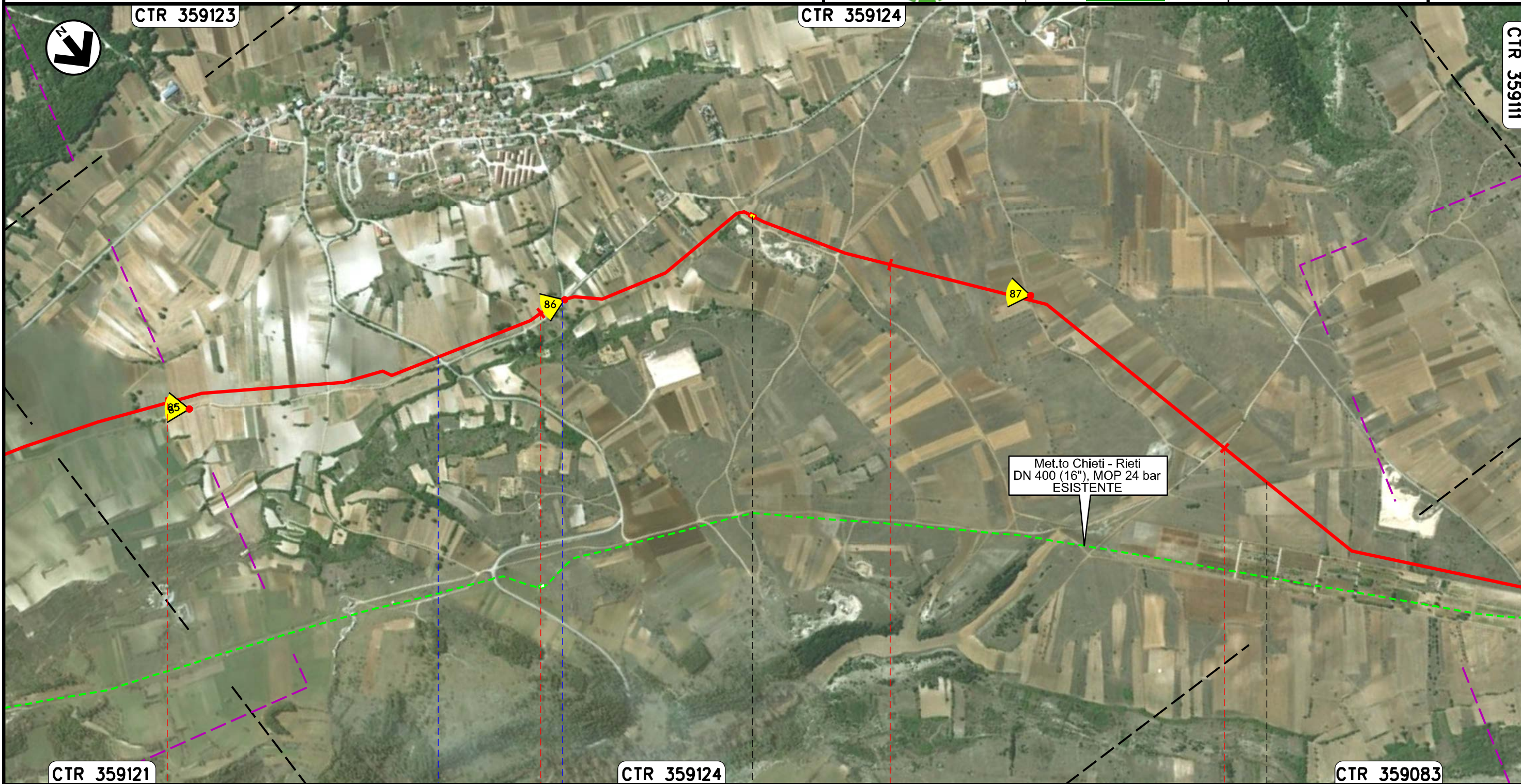
S.P. n.8 Strada Comunale S.P. n.8 S.P. n.8

Rifacimento MET.TO CHIETI - RIETI
DN 400 (16"), DP 24 bar

AEROFOTOGRAMMETRIA

00	20.02.20	EMISSIONE	MESCHINI	CECCONI	CAPRIOTTI
INDICE	DATA	R E V I S I O N I	ELABORATO	VERIFICATO	APPROVATO
			Dis. PG-TP-135		
			Comm. NR /19094		

Foglio
15
di 35
Scala
1:10000




Il presente disegno e' di proprieta' aziendale - La Societa' tutelera' i propri diritti a termine di legge.

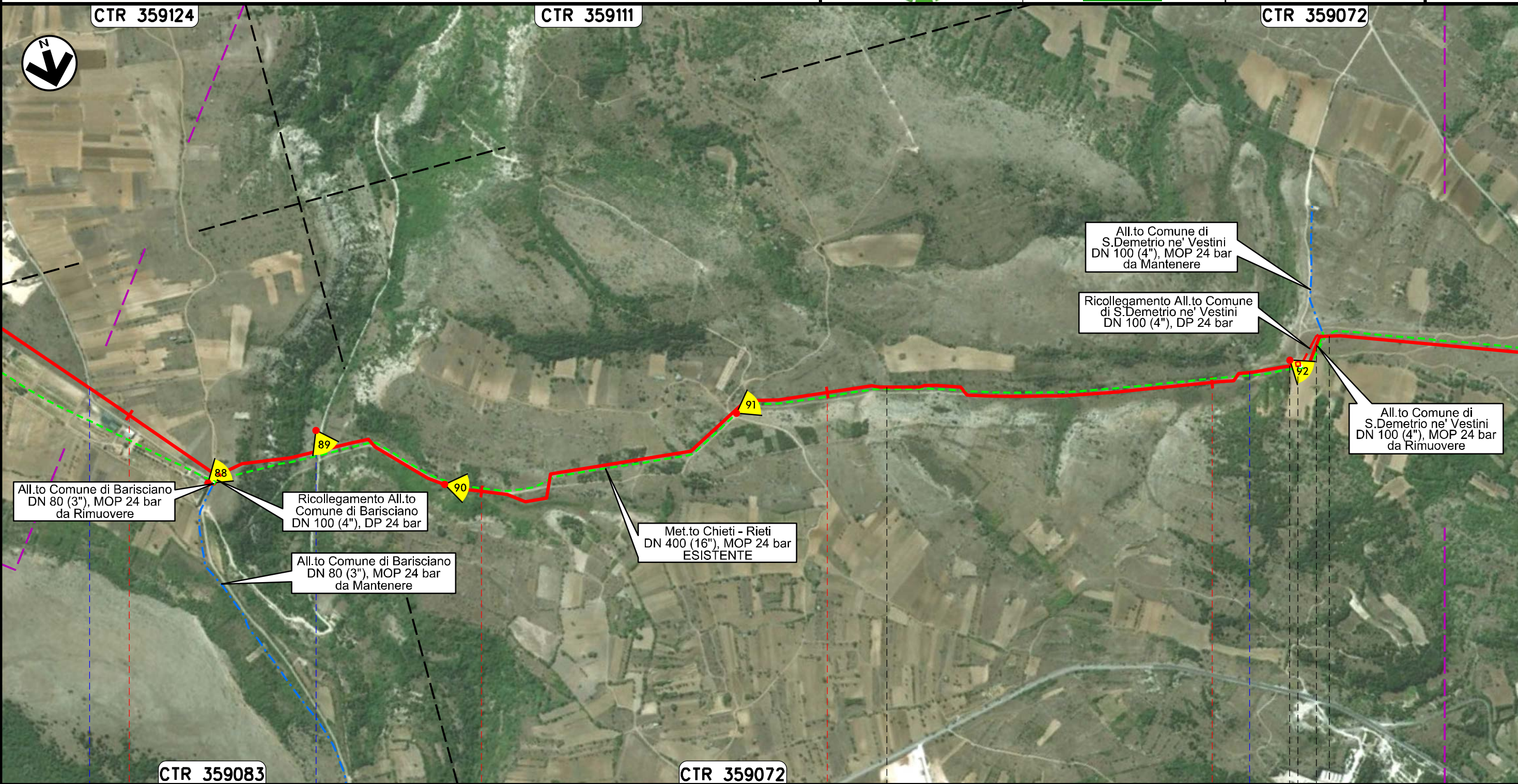
53	54	55	56
PRATA D'ANSIDONIA		BARISCIANO	
L'AQUILA			
Strada Comunale		Strada Comunale	

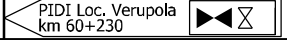
Rifacimento MET.TO CHIETI - RIETI
DN 400 (16"), DP 24 bar

AEROFOTOGRAMMETRIA

00	20.02.20	EMISSIONE	MESCHINI	CECCONI	CAPRIOTTI
INDICE	DATA	R E V I S I O N I	ELABORATO	VERIFICATO	APPROVATO
 			Dis. PG-TP-135		Foglio 16 di 35
			Comm. NR /19094		Scala 1:10000

Il presente disegno e' di proprieta' aziendale - La Societa' tutelera' i propri diritti a termine di legge.



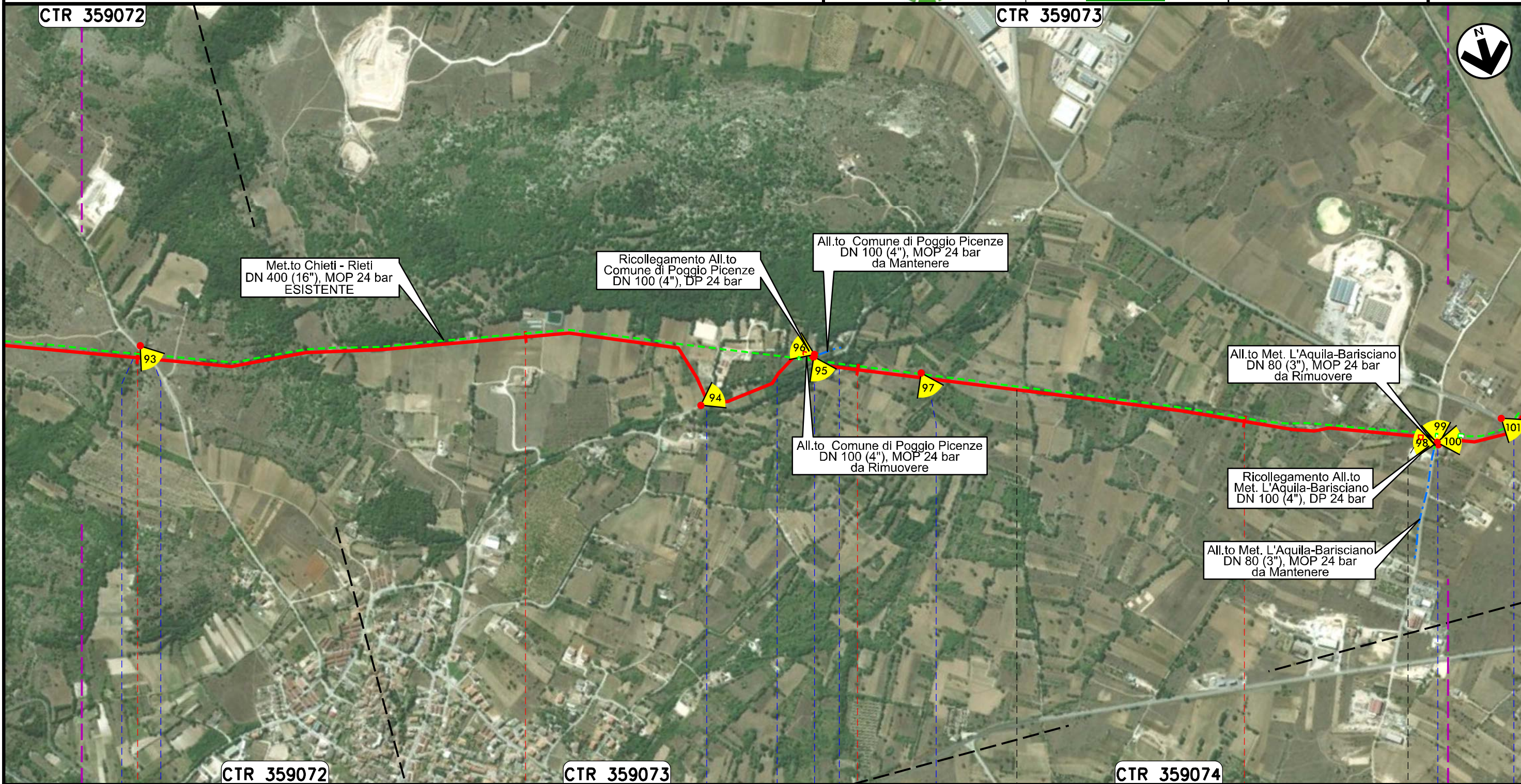
57	58	59	60
BARISCIANO		L'AQUILA	SAN DEMETRIO NE' VESTINI
		POGGIO PICENZE	SAN DEMETRIO NE' VESTINI
Strada Comunale	Fosso Valle dell'Inferno		Fosso
			

Rifacimento MET.TO CHIETI - RIETI
DN 400 (16"), DP 24 bar

AEROFOTOGRAMMETRIA

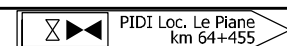
00	20.02.20	EMISSIONE	MESCHINI	CECCONI	CAPRIOTTI
INDICE	DATA	R E V I S I O N I			
		Dis. PG-TP-135			
		Comm. NR /19094			

Foglio
17
di 35
Scala
1:10000



Il presente disegno e' di proprieta' aziendale - La Societa' tutelera' i propri diritti a termine di legge.

61	62	63	64
	POGGIO PICENZE		BARISCIANO
		L'AQUILA	
Fosso	Strada Comunale	Strada Comunale	Strada Comunale
		Strada Comunale	S.S. n.261
		Fosso Valle Vedice	
		Fosso	

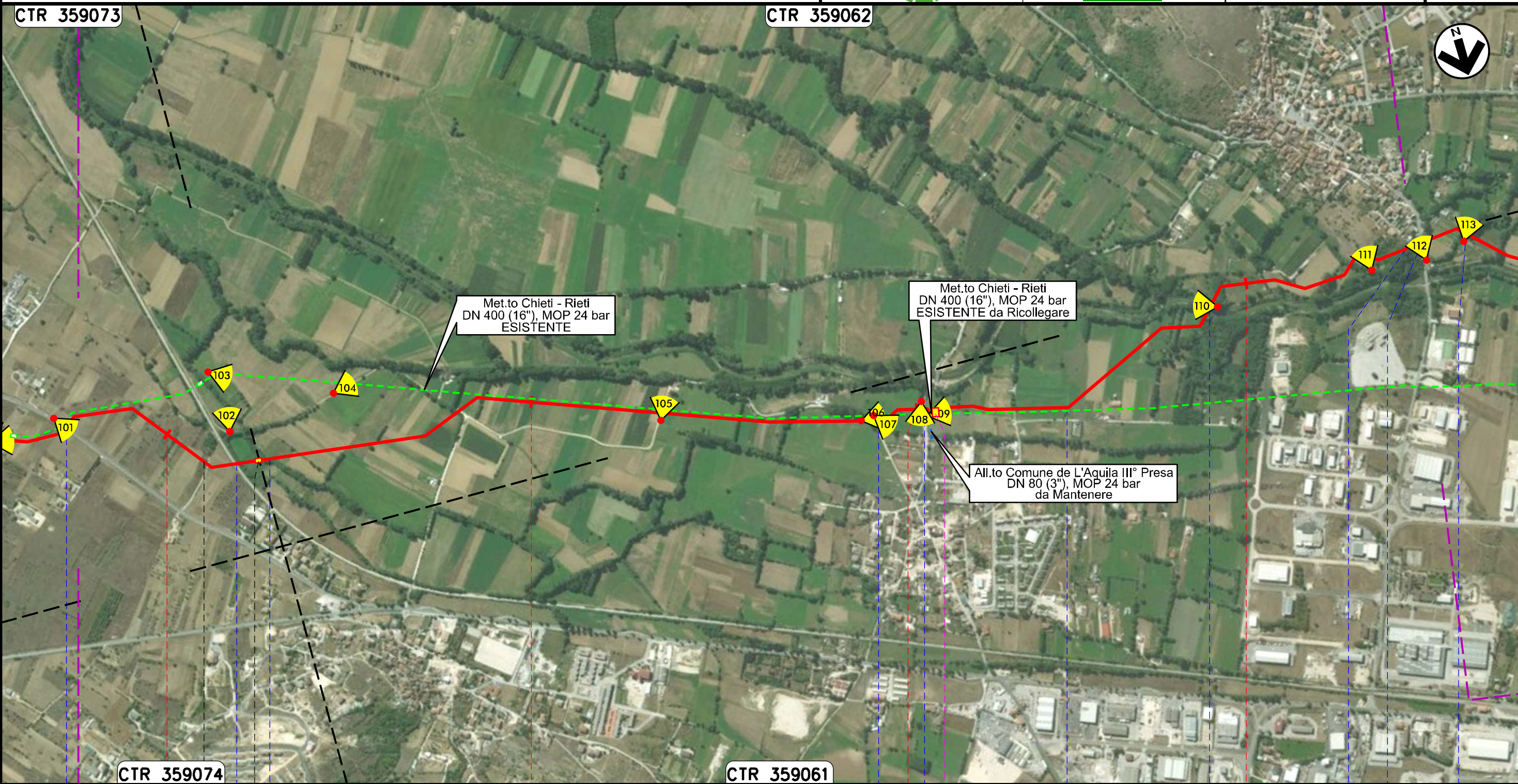


Rifacimento MET.TO CHIETI - RIETI
DN 400 (16"), DP 24 bar

AEROFOTOGRAMMETRIA

00	20.02.20	EMISSIONE	MESCHINI	CECCONI	CAPRIOTTI		
INDICE	DATA	R E V I S I O N I			ELABORATO	VERIFICATO	APPROVATO
snam			Enereco			Dis. PG-TP-135	Comm. NR /19094

Foglio
18
di 35
Scala
1:10000



Il presente disegno e' di proprieta' aziendale - La Societa' tutelera' i propri diritti a termine di legge.

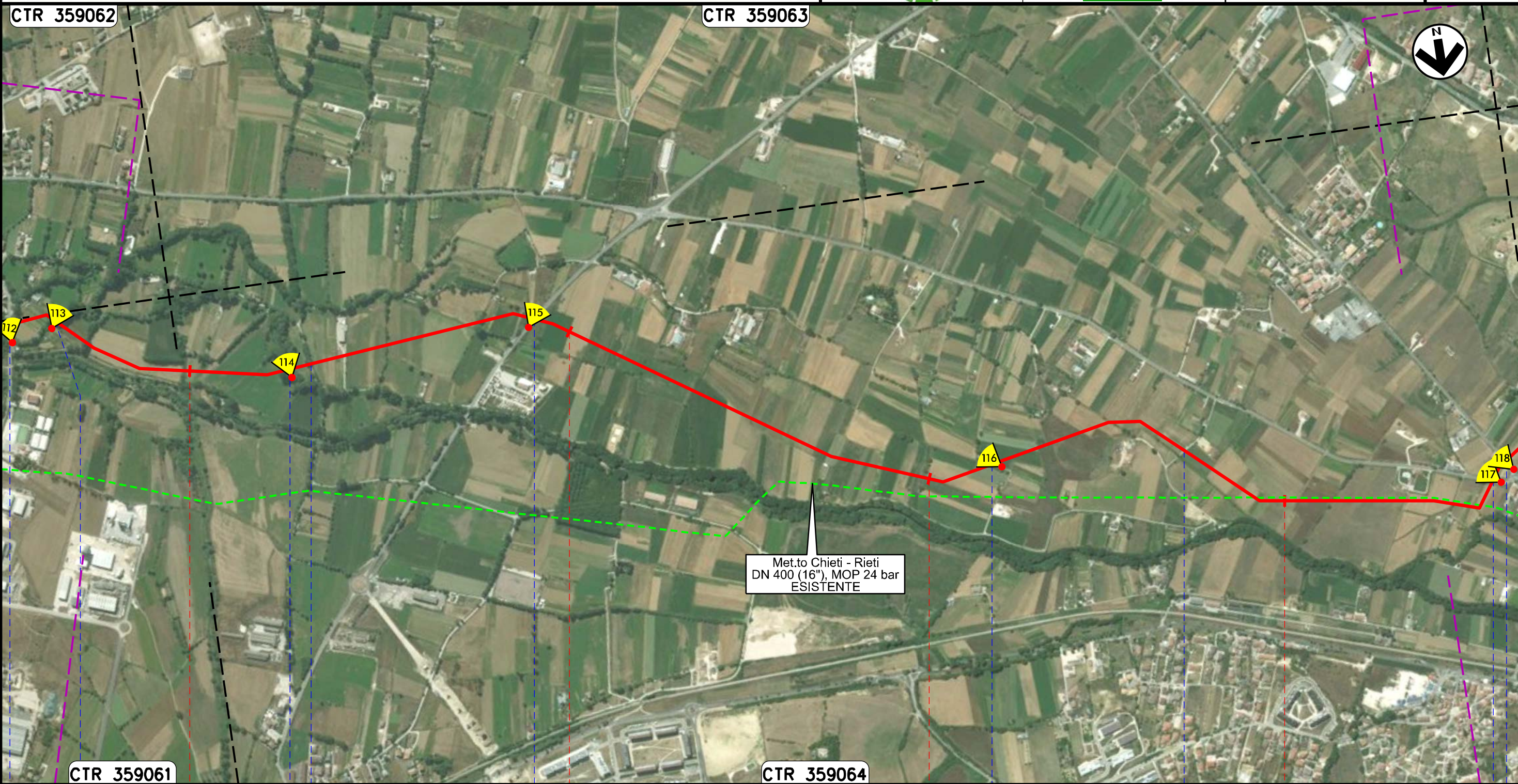
65	66	67	68
BARISCIANO		L'AQUILA	L'AQUILA
S.S. n.261	PIL Loc. Via del Molino km 65+265	Canale	Strada Comunale
F.S. Sulmona-Terzi	Canale	Canale	Fiume Aterno
		Strada Comunale	Canale
		Canale	Canale
		Tratto 8: 23 m	

Rifacimento MET.TO CHIETI - RIETI
DN 400 (16"), DP 24 bar

AEROFOTOGRAMMETRIA

00	20.02.20	EMISSIONE	MESCHINI	CECCONI	CAPRIOTTI
INDICE	DATA	R E V I S I O N I	ELABORATO	VERIFICATO	APPROVATO
			Dis. PG-TP-135		
			Comm. NR /19094		

Foglio
19
di 35
Scala
1:10000





Il presente disegno e' di proprieta' aziendale - La Societa' tutelera' i propri diritti a termine di legge.

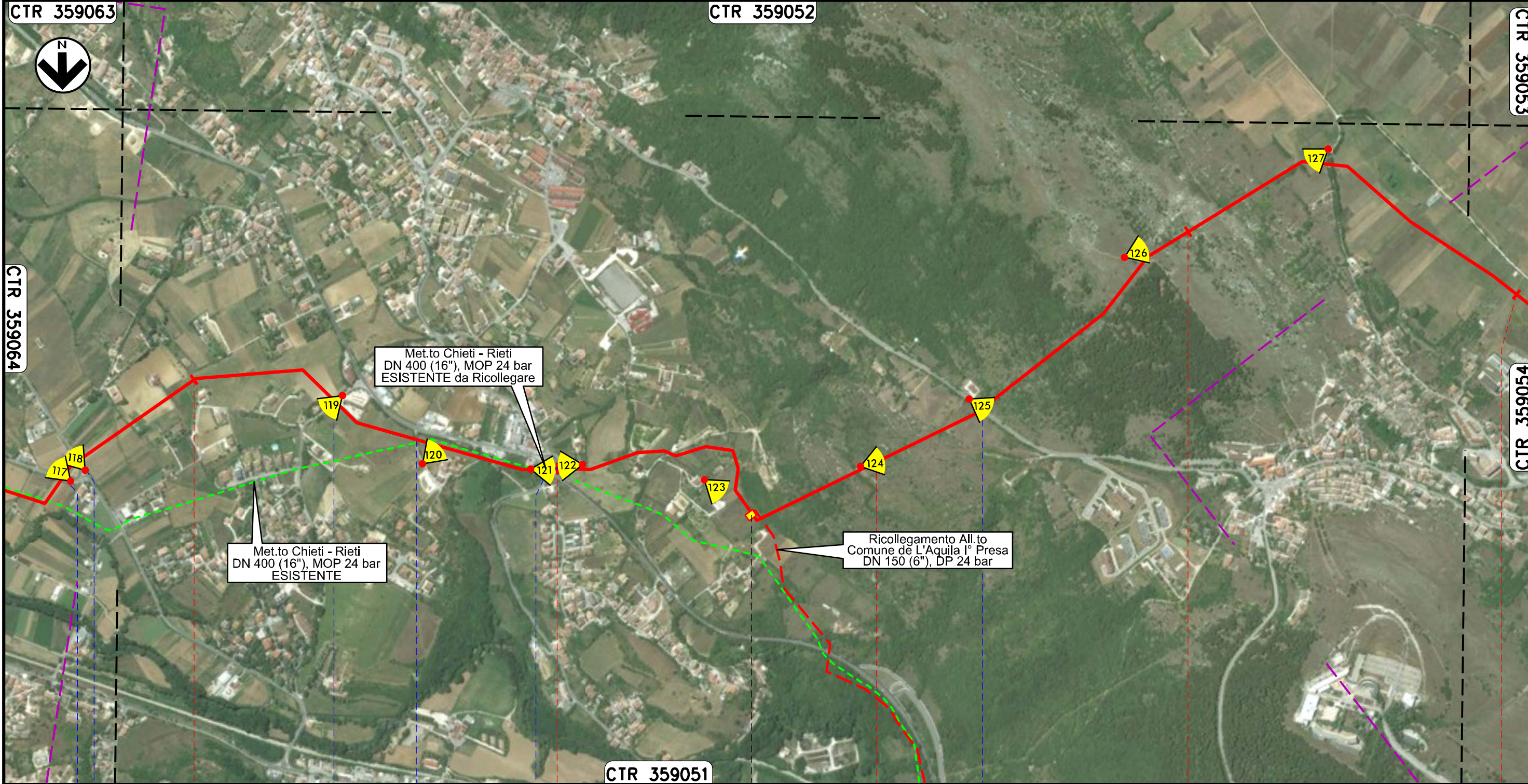
CTR 359062	CTR 359063	CTR 359061	CTR 359064		
69	70	71	72		
L'AQUILA					
L'AQUILA					
Strada Comunale	Canale	Fosso Riaccio	Strada Comunale	Strada Comunale	Canale in CLS
					Strada Comunale
					S.P. n.36
					S.R. n.5 Bis

Rifacimento MET.TO CHIETI - RIETI
DN 400 (16"), DP 24 bar

AEROFOTOGRAMMETRIA

00	20.02.20	EMISSIONE	MESCHINI	CECCONI	CAPRIOTTI
INDICE	DATA	R E V I S I O N I	ELABORATO	VERIFICATO	APPROVATO
					
			Dis. PG-TP-135		
			Comm. NR /19094		

Foglio
20
di 35
Scala
1:10000



CTR 359051

L'AQUILA
L'AQUILA

PIDI Loc. Maleubbia km 74+640

S.P. n.36 — S.R. n. 5 Bis — Strada Comunale — Strada Comunale — S.S. n.684 — S.R. n. 615

Tratto 9: 59 m

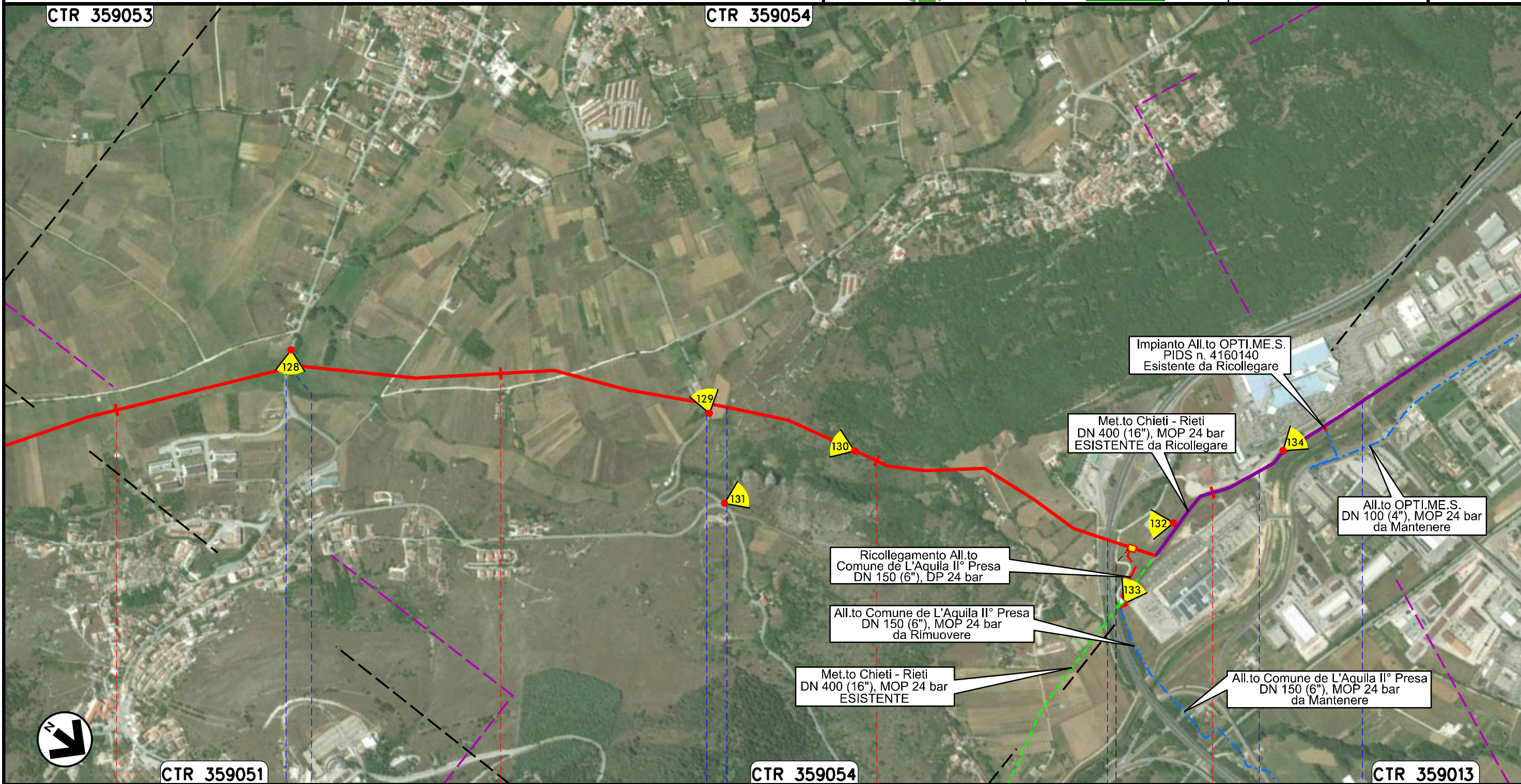
Il presente disegno e' di proprieta' aziendale - La Societa' tutelera' i propri diritti a termine di legge.

Rifacimento MET.TO CHIETI - RIETI
DN 400 (16"), DP 24 bar

AEROFOTOGRAMMETRIA

00	20.02.20	EMISSIONE	MESCHINI	CECCONI	CAPRIOTTI
INDICE	DATA	R E V I S I O N I	ELABORATO	VERIFICATO	APPROVATO
			Dis. PG-TP-135		
			Comm. NR /19094		

Foglio
21
di 35
Scala
1:10000



Il presente disegno e' di proprieta' aziendale - La Societa' tutelera' i propri diritti a termine di legge.

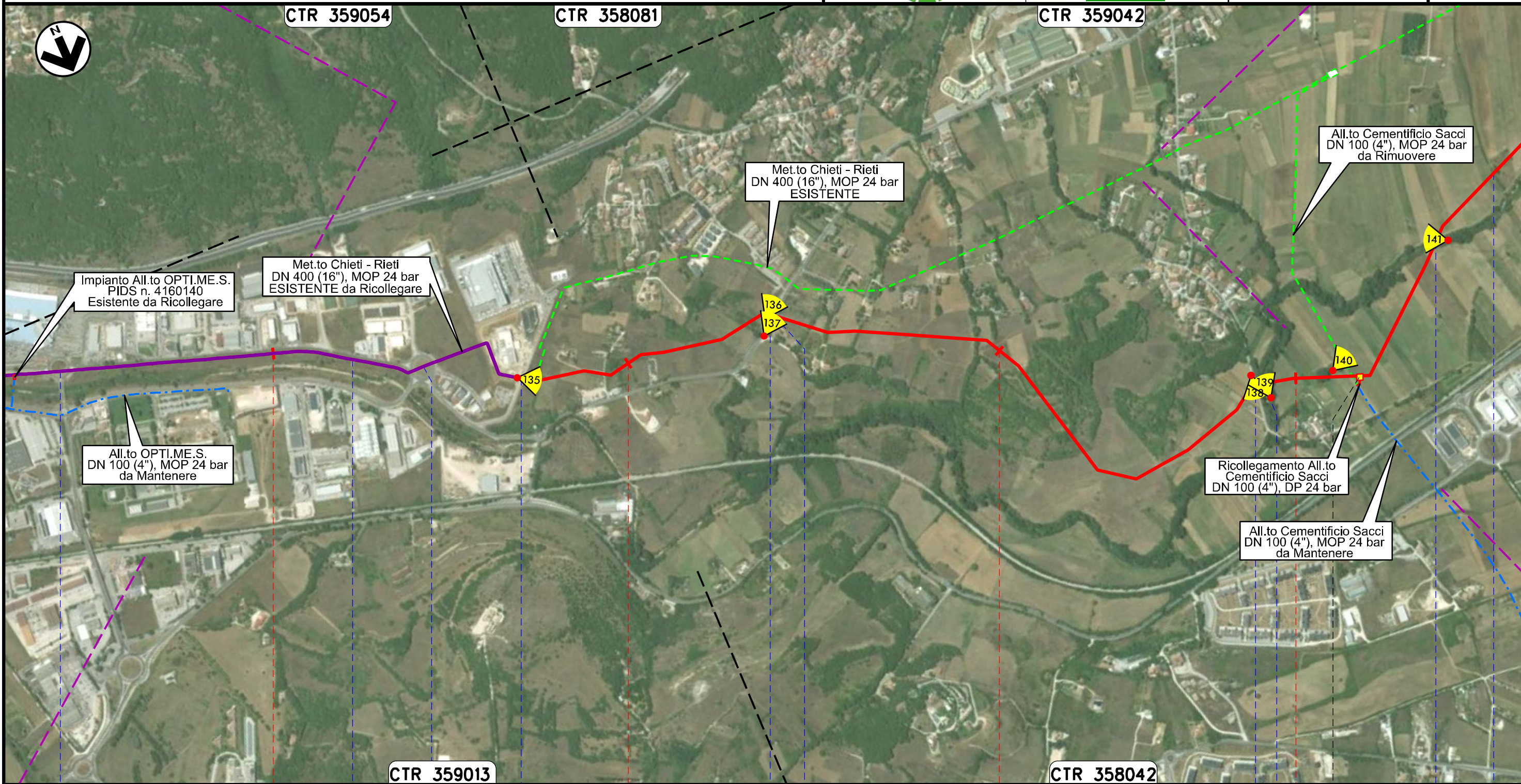
77	78	79	80
L'AQUILA		L'AQUILA	
S.P. n.35	Rio Ricci	S.S. n.615	Fosso
		Autostrada A24	Strada Comunale
		PIDI Loc. Campo di Pile km 79+710	
			Strada Comunale
Tratto 10: 1964 m			

Rifacimento MET.TO CHIETI - RIETI
DN 400 (16"), DP 24 bar

AEROFOTOGRAMMETRIA

00	20.02.20	EMISSIONE	MESCHINI	CECCONI	CAPRIOTTI
INDICE	DATA	R E V I S I O N I	ELABORATO	VERIFICATO	APPROVATO
			Dis. PG-TP-135		
			Comm. NR /19094		

Foglio
22
di 35
Scala
1:10000



Il presente disegno e' di proprieta' aziendale - La Societa' tutelera' i propri diritti a termine di legge.

81	82	83	84
L'AQUILA			
L'AQUILA			
Strada Comunale	Rio Valle la Fornace	Strada Comunale	Fosso di Genzano
		S.S. n.584	Strada Comunale
		Torrente Ralo	Torrente Ralo
		Fosso	
PIDI Loc. La Cirella km 84+165			

Tratto 10: 1964 m

Rifacimento MET.TO CHIETI - RIETI
DN 400 (16"), DP 24 bar

AEROFOTOGRAMMETRIA

00	20.02.20	EMISSIONE	MESCHINI	CECCONI	CAPRIOTTI
INDICE	DATA	R E V I S I O N I		ELABORATO	VERIFICATO
			Dis. PG-TP-135		
			Comm. NR /19094		

Foglio
23
di 35
Scala
1:10000



CTR 358042

CTR 358084

All.to Comune de L'Aquila IV° Presa
DN 150 (6"), MOP 24 bar
da Mantenere

All.to Comune de L'Aquila IV° Presa
DN 150 (6"), MOP 24 bar
da Rimuovere

All.to Cementificio Sacci
DN 100 (4"), MOP 24 bar
da Rimuovere

Ricollegamento All.to
Comune de L'Aquila IV° Presa
DN 150 (6"), DP 24 bar

Ricollegamento All.to
Cementificio Sacci
DN 100 (4"), DP 24 bar

All.to Cementificio Sacci
DN 100 (4"), MOP 24 bar
da Mantenere

Met.to Chieti - Rieti
DN 400 (16"), MOP 24 bar
ESISTENTE

Il presente disegno e' di proprieta' aziendale - La Societa' tutelera' i propri diritti a termine di legge.



CTR 358042

CTR 358043

85

86

87

88

L'AQUILA

L'AQUILA

SCOPPITO

PIDI Loc. La Cirella
km 84+165

PIL Loc. Piano di Civita
km 86+870

Fosso Passaturo

PIL Loc. Civitatomassa
km 87+760

Torrente Raio

Fosso

Strada Comunale

Torrente Raio

Strada Comunale

S.S. n.17

F.S. Sulmona-Terri

S.P. n.31



S.P. n.31

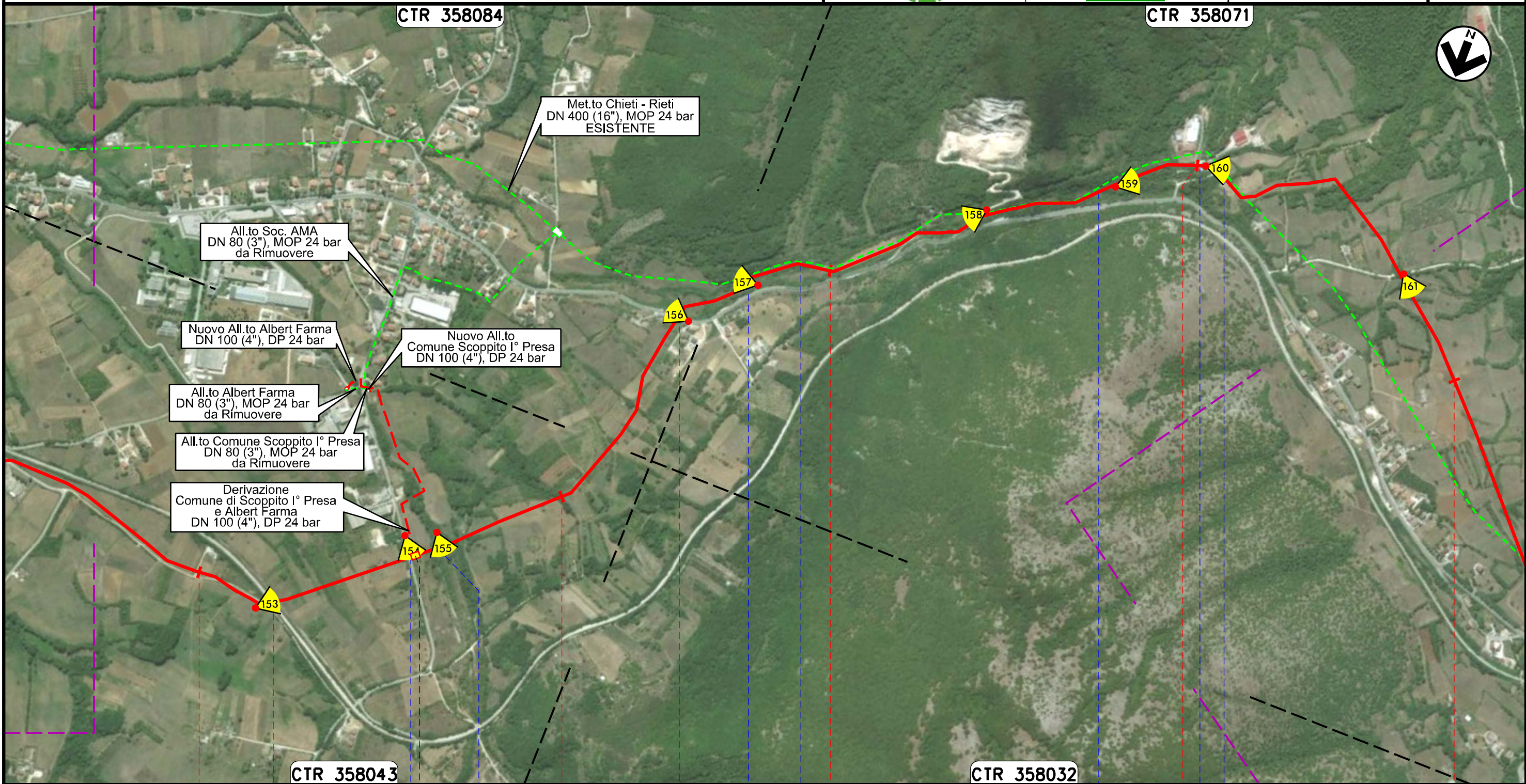
Fosso Passaturo

Strada Comunale

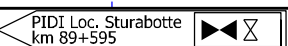
Rifacimento MET.TO CHIETI - RIETI
DN 400 (16"), DP 24 bar

AEROFOTOGRAMMETRIA

00	20.02.20	EMISSIONE	MESCHINI	CECCONI	CAPRIOTTI
INDICE	DATA	R E V I S I O N I	ELABORATO	VERIFICATO	APPROVATO
					
			Dis. PG-TP-135		Foglio 24 di 35
			Comm. NR /19094		Scala 1:10000



Il presente disegno e' di proprieta' aziendale - La Societa' tutelera' i propri diritti a termine di legge.

89	90	91	92	93
SCOPPITO		L'AQUILA		
				
F.S. Sulmona-Terri	Strada Comunale	Il Fossato	S.S. n. 17	Fosso dell' Impredadora
			Fosso dell' Impredadora	Strada Vicinale
				Fosso Cisterna

Rifacimento MET.TO CHIETI - RIETI
DN 400 (16"), DP 24 bar

AEROFOTOGRAMMETRIA

00	20.02.20	EMISSIONE	MESCHINI	CECCONI	CAPRIOTTI
INDICE	DATA	R E V I S I O N I	ELABORATO	VERIFICATO	APPROVATO
			Dis. PG-TP-135		
			Comm. NR /19094		

Foglio
25
di 35
Scala
1:10000



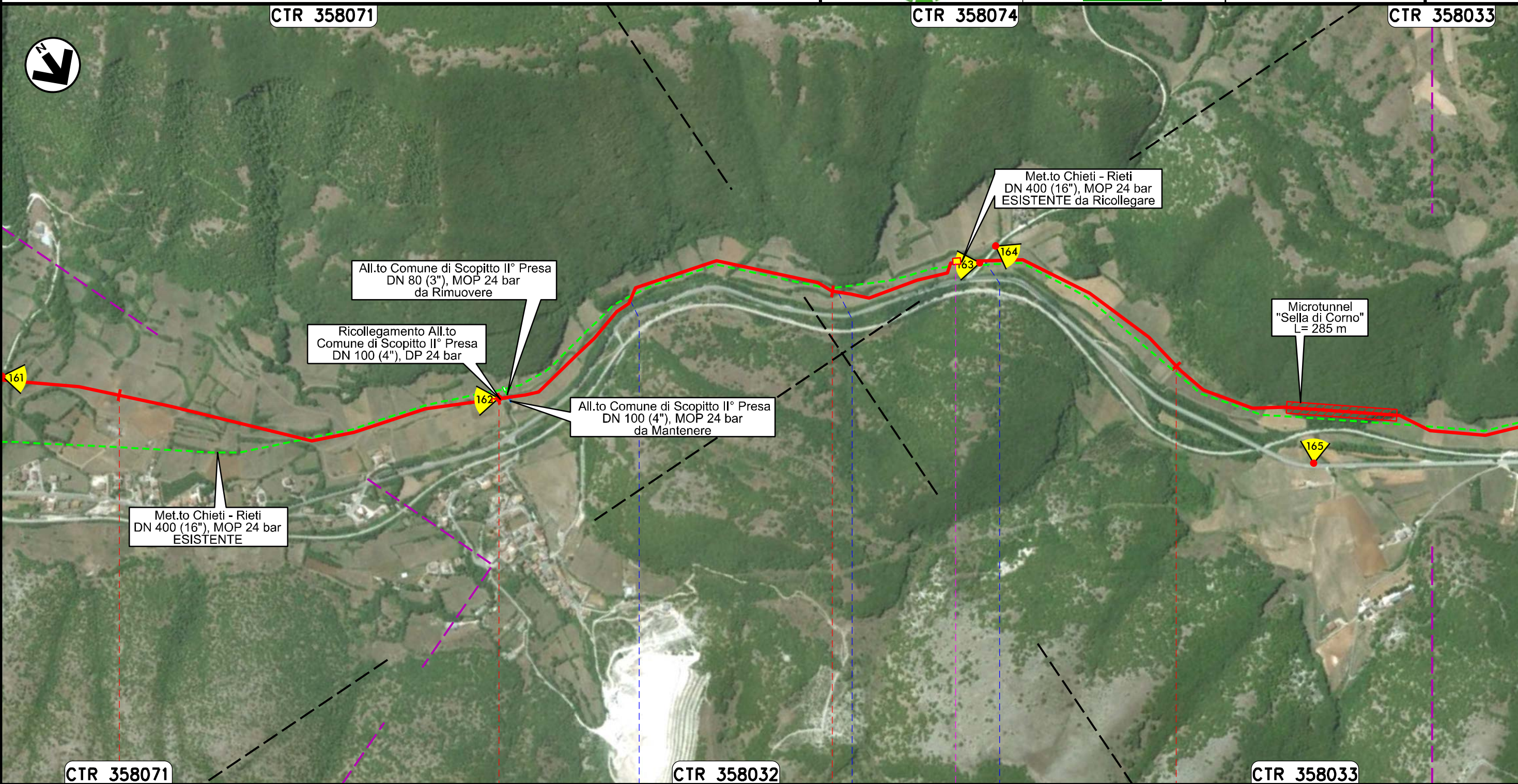
CTR 358071

CTR 358074

CTR 358033



Il presente disegno e' di proprieta' aziendale - La Societa' tutelera' i propri diritti a termine di legge.



All.to Comune di Scopitto II° Presa
DN 80 (3"), MOP 24 bar
da Rimuovere

Ricollegamento All.to
Comune di Scopitto II° Presa
DN 100 (4"), DP 24 bar

All.to Comune di Scopitto II° Presa
DN 100 (4"), MOP 24 bar
da Mantenere

Met.to Chieti - Rieti
DN 400 (16"), MOP 24 bar
ESISTENTE da Ricollegare

Microtunnel
"Sella di Corno"
L= 285 m

Met.to Chieti - Rieti
DN 400 (16"), MOP 24 bar
ESISTENTE

CTR 358071

CTR 358032

CTR 358033

93

94

95

96

SCOPPITO
L'AQUILA

PII 45430/20 km 95+350
Esistente da Ricollegare

Fosso Colonnelle

Fosso Colonnelle

Strada Comunale

Tratto 11: 28 m

Rifacimento MET.TO CHIETI - RIETI
DN 400 (16"), DP 24 bar

AEROFOTOGRAMMETRIA

00	20.02.20	EMISSIONE	MESCHINI	CECCONI	CAPRIOTTI
INDICE	DATA	R E V I S I O N I	ELABORATO	VERIFICATO	APPROVATO
			Dis. PG-TP-135		
			Comm. NR /19094		

Foglio
26
di 35
Scala
1:10000



CTR 358033

CTR 358022

All.to Comune di Scopitto III° Presa
DN 80 (3"), MOP 24 bar
da Rimuovere

Met.to Chieti - Rieti
DN 400 (16"), MOP 24 bar
ESISTENTE

Ricollegamento All.to
Comune di Scopitto III° Presa
DN 100 (4"), DP 24 bar

All.to Comune di Scopitto III° Presa
DN 80 (3"), MOP 24 bar
da Mantenere

16%

16%

Il presente disegno e' di proprieta' aziendale - La Societa' tutelera' i propri diritti a termine di legge.



CTR 358033

CTR 358034

CTR 358021

97

98

99

100

SCOPPITO
L'AQUILA

ANTRODOCO
RIETI

◀ PIL Loc. C.le Tranzi
km 99+580 ▶

Rifacimento MET.TO CHIETI - RIETI
DN 400 (16"), DP 24 bar

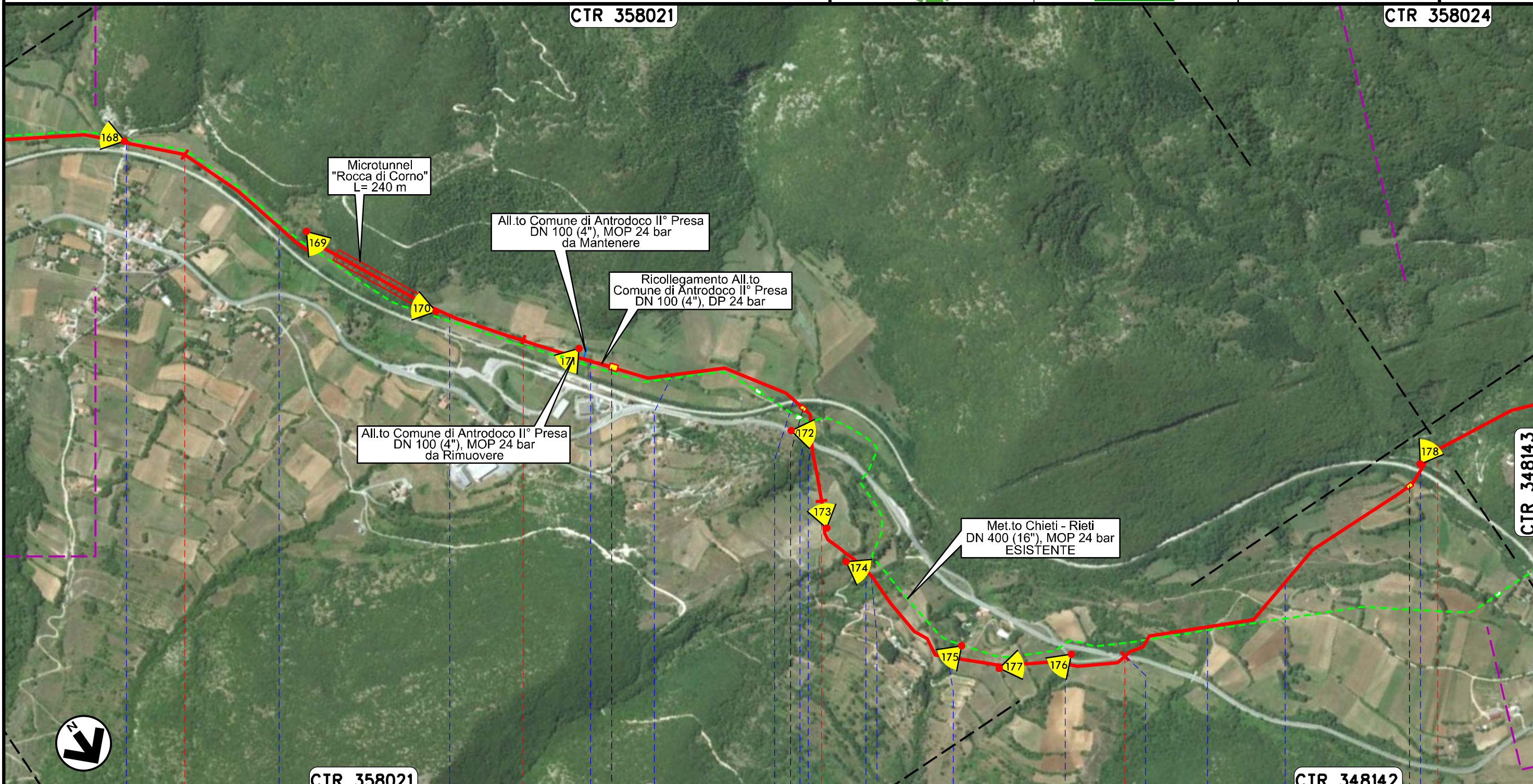
AEROFOTOGRAMMETRIA

00	20.02.20	EMISSIONE	MESCHINI	CECCONI	CAPRIOTTI	Foglio 27 di 35
INDICE	DATA	REVISIONI	ELABORATO	VERIFICATO	APPROVATO	
			Dis. PG-TP-135		Scala 1:10000	
			Comm. NR /19094			



CTR 358021

CTR 358024



Il presente disegno e' di proprieta' aziendale - La Societa' tutelera' i propri diritti a termine di legge.



CTR 358021

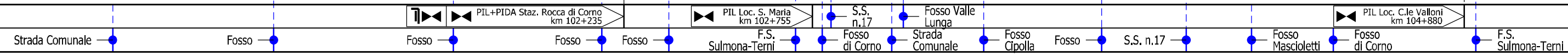
CTR 348142

CTR 348143

101 102 103 104 105

ANTRODOCO

RIETI



Rifacimento MET.TO CHIETI - RIETI
DN 400 (16"), DP 24 bar

AEROFOTOGRAMMETRIA

00	20.02.20	EMISSIONE	MESCHINI	CECCONI	CAPRIOTTI
INDICE	DATA	R E V I S I O N I	ELABORATO	VERIFICATO	APPROVATO
Dis. PG-TP-135			Comm. NR /19094		
Scale 1:10000			Foglio 28 di 35		

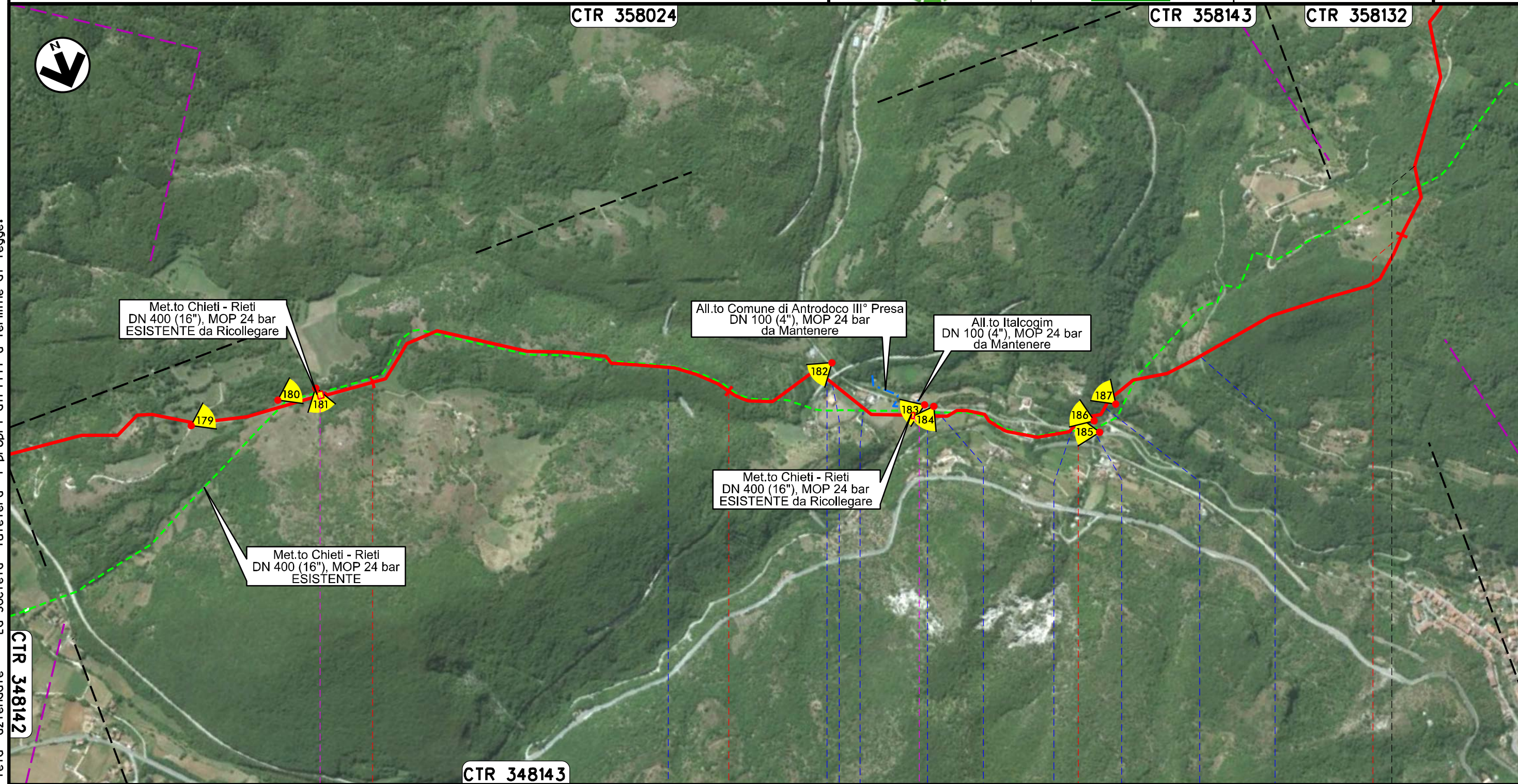


CTR 358024

CTR 358143

CTR 358132

Il presente disegno e' di proprieta' d'azienda e tutela i propri diritti a termine di legge.



Met.to Chieti - Rieti
DN 400 (16"), MOP 24 bar
ESISTENTE da Ricollegare

All.to Comune di Antrodoco III° Presa
DN 100 (4"), MOP 24 bar
da Mantenere

All.to Italcogim
DN 100 (4"), MOP 24 bar
da Mantenere

Met.to Chieti - Rieti
DN 400 (16"), MOP 24 bar
ESISTENTE da Ricollegare

Met.to Chieti - Rieti
DN 400 (16"), MOP 24 bar
ESISTENTE

CTR 348142

CTR 348143

106

107

108

109

ANTRODOCO
RIETI

BORGO VELINO

PII 45430/24.1 km 105+860
Esistente da Ricollegare

PII 45430/26.1 km 107+540
Esistente da Ricollegare

F.S. Sulmona-Terni

F.S. Sulmona-Terni

Strada Privata
Comunale

Rio Rapelle

Strada Comunale

Strada Comunale

Fosso Fonte Conca

Fosso della Fonte

Strada Comunale

Tratto 12: 23 m

Tratto 13: 13 m

Rifacimento MET.TO CHIETI - RIETI
DN 400 (16"), DP 24 bar

AEROFOTOGRAMMETRIA

00	20.02.20	EMISSIONE	MESCHINI	CECCONI	CAPRIOTTI
INDICE	DATA	REVISIONI	ELABORATO	VERIFICATO	APPROVATO
 			Dis. PG-TP-135		Foglio 29 di 35
			Comm. NR /19094		Scala 1:10000

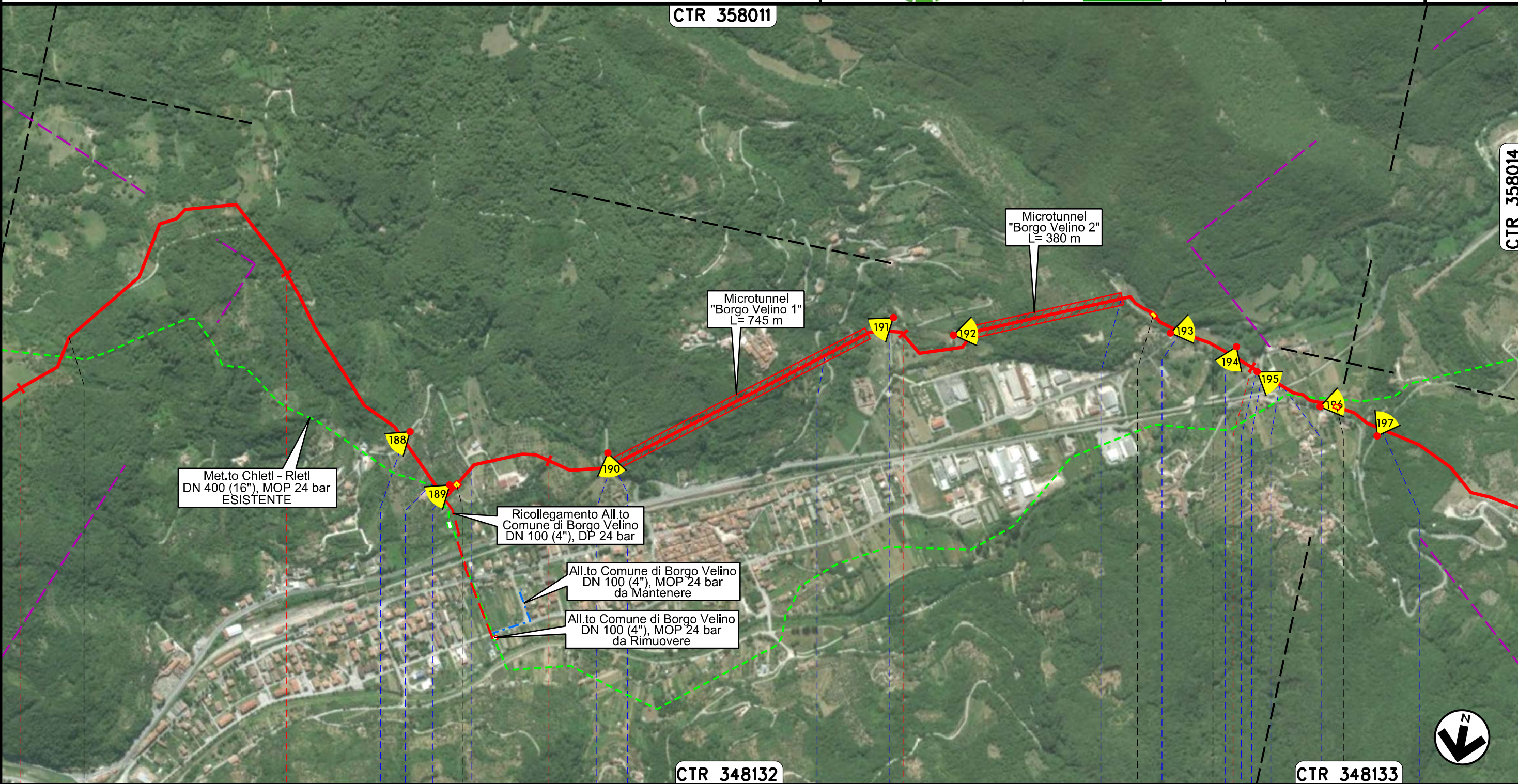
CTR 358011

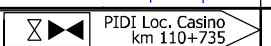


CTR 358014

CTR 348132

CTR 348133

Il presente disegno e' di proprieta' aziendale - La Societa' tutelera' i propri diritti a termine di legge.



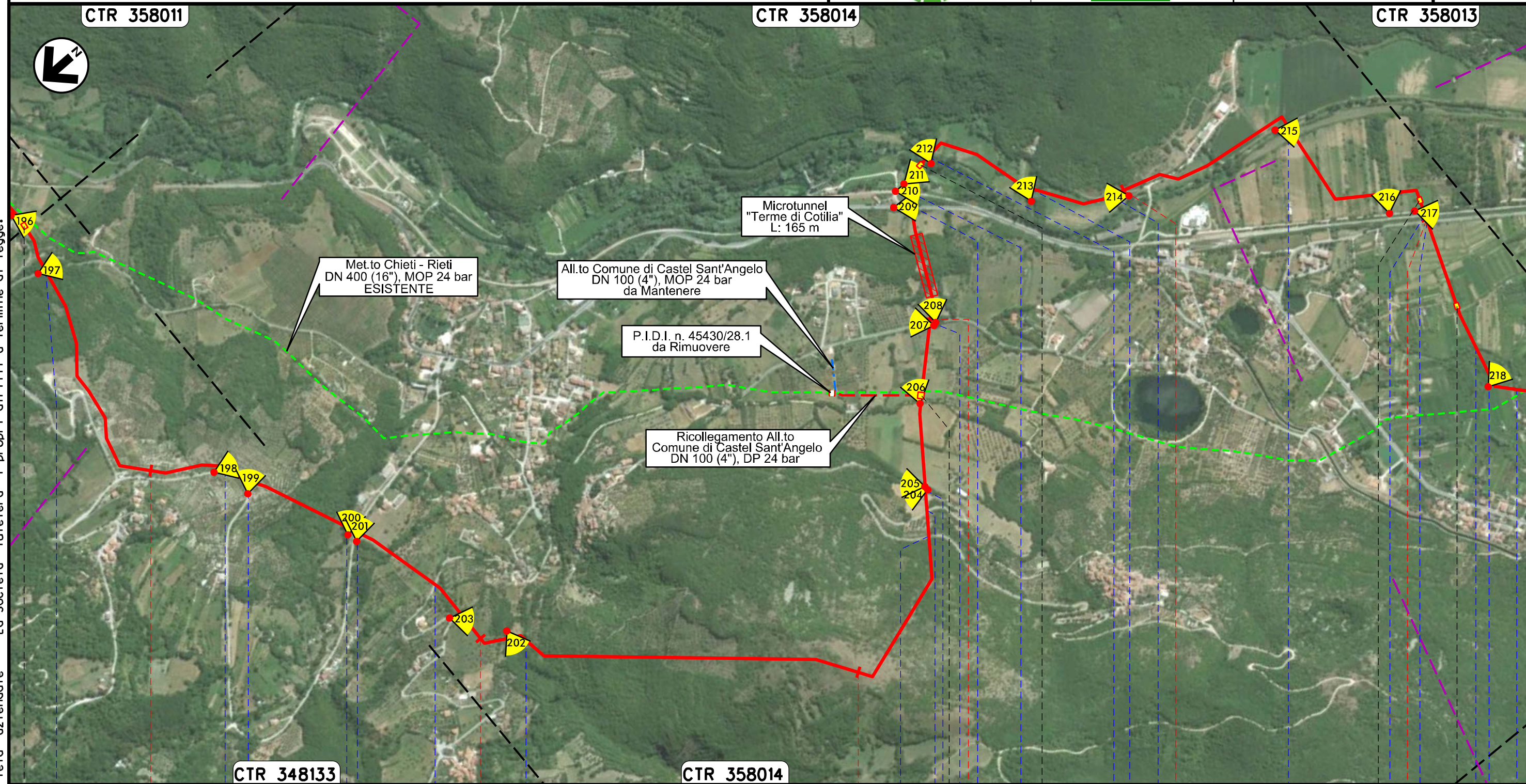
109	110	111	112	113
ANTRODOCO	BORGIO VELINO			CASTEL SANT'ANGELO
RIETI				
				
Strada Comunale	Fosso	Strada Comunale	Strada Comunale	Fosso
				S.S. n.4
				Fiume Velino
				Strada Comunale
				F.S. Sulmona-Terri
				Strada Comunale

Rifacimento MET.TO CHIETI - RIETI
DN 400 (16"), DP 24 bar

AEROFOTOGRAMMETRIA

00	20.02.20	EMISSIONE	MESCHINI	CECCONI	CAPRIOTTI
INDICE	DATA	R E V I S I O N I	ELABORATO	VERIFICATO	APPROVATO
			Dis. PG-TP-135		
			Comm. NR /19094		

Foglio
30
di 35
Scala
1:10000



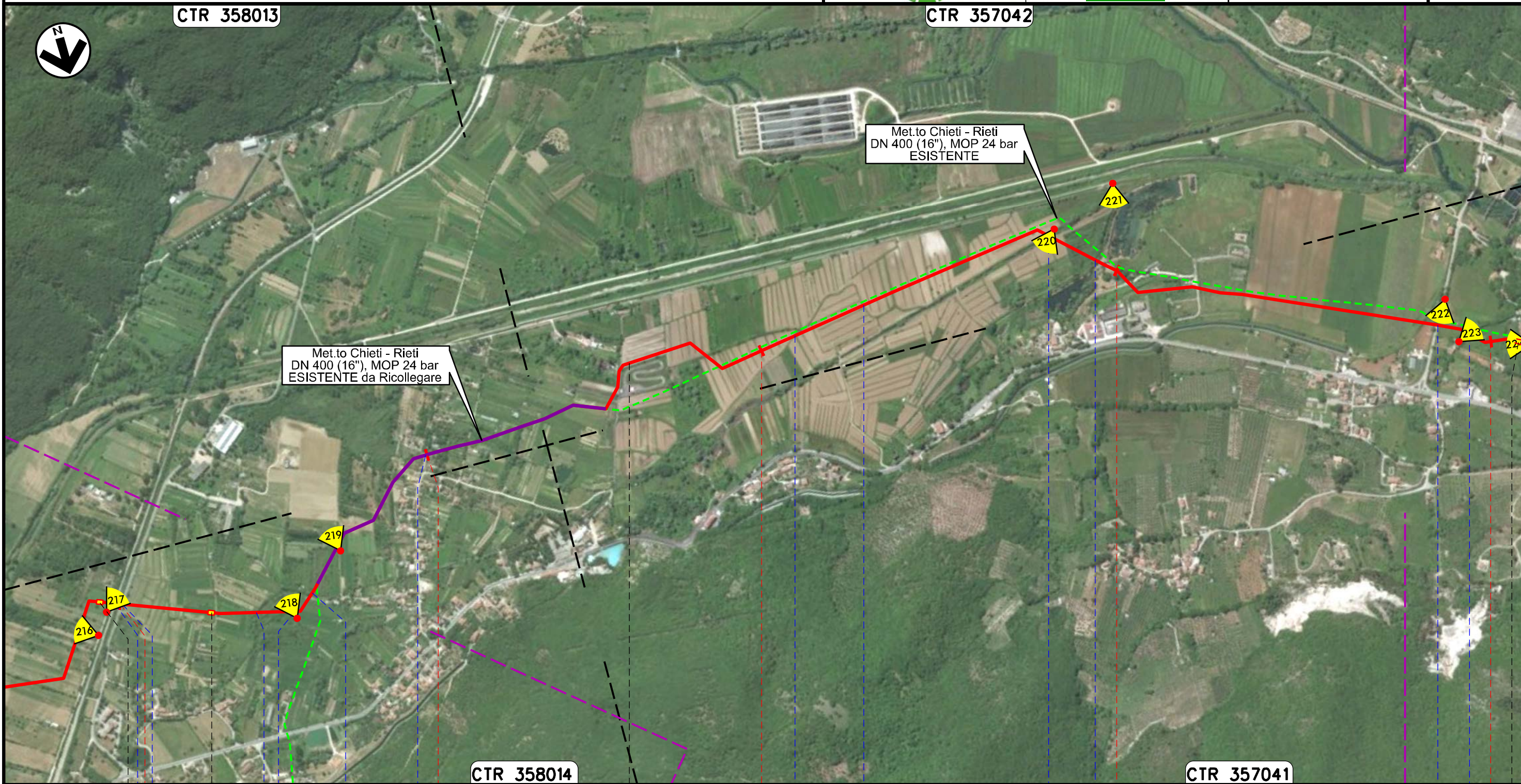
Il presente disegno e' di proprieta' aziendale - La Societa' tutelera' i propri diritti a termine di legge.

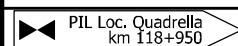
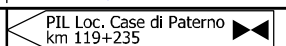
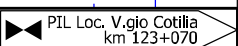
114	115	116	117	118	119
CASTEL SANT'ANGELO					
RIETI					
PIL Loc. Ponte Alto km 113+245		PIDI Loc. Cotilia km 116+800	PIL Loc. Casa Venga km 117+410		PIL Loc. Case di Paterno km 119+235
Strada Comunale	Strada Comunale	Fosso del Peschi	Strada Comunale	Strada Comunale	Fosso di Capoacqua
		Strada Comunale	S.S. n.4	F.S. Sulmona-Terni	Fiume Vellino
			Fiume Vellino	Fosso Acqua Sulfurea	Fiume Vellino
				PIL Loc. Quadrella km 118+950	F.S. Sulmona-Terni
					Strada Comunale
					Fosso
Tratto 14: 934 m					

Rifacimento MET.TO CHIETI - RIETI
DN 400 (16"), DP 24 bar

AEROFOTOGRAMMETRIA

00	20.02.20	EMISSIONE	MESCHINI	CECCONI	CAPRIOTTI	Foglio 31 di 35 Scala 1:10000
INDICE	DATA	R E V I S I O N I	ELABORATO	VERIFICATO	APPROVATO	
 			Dis. PG-TP-135			
			Comm. NR /19094			



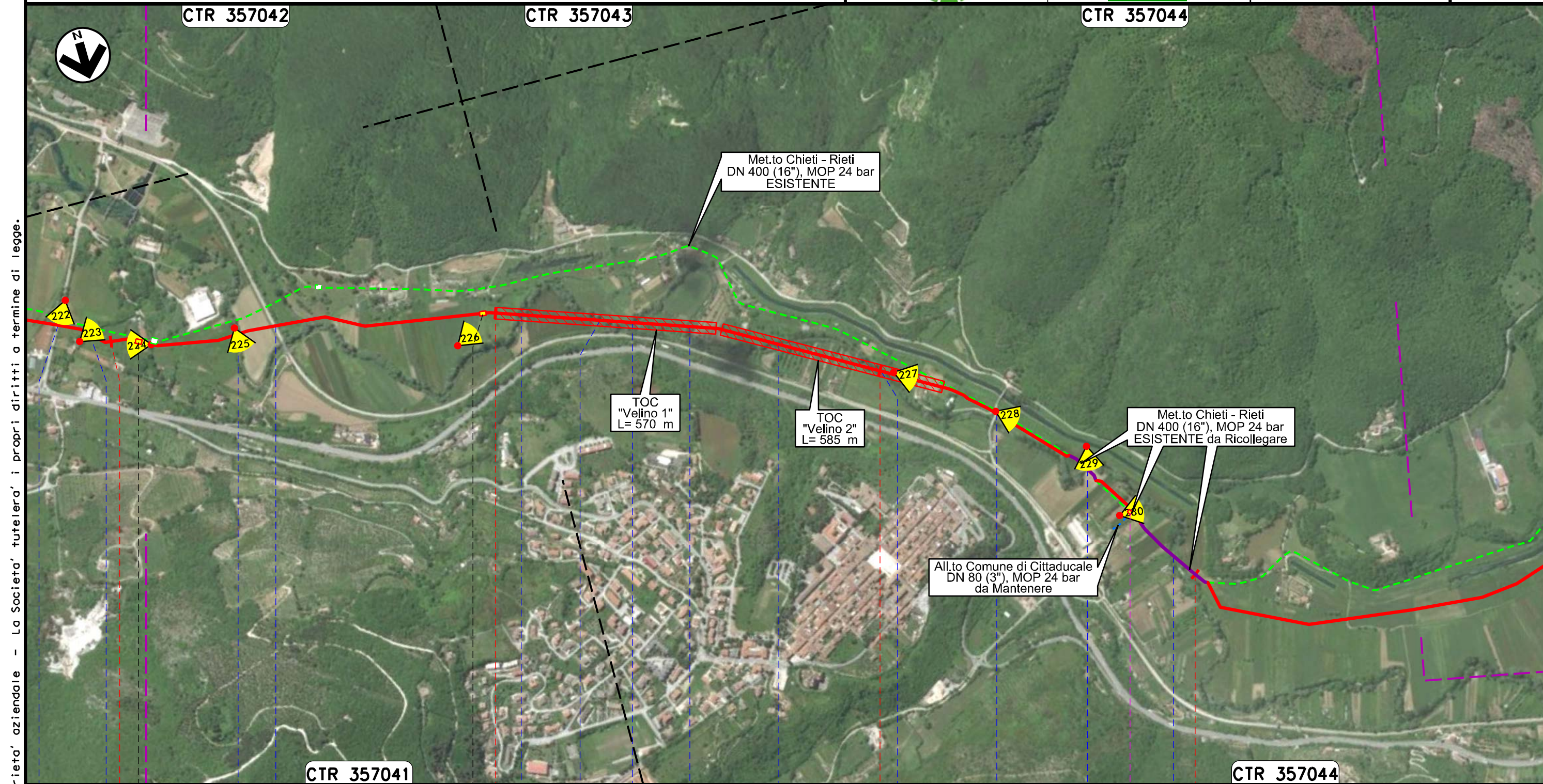
119	120	121	122	123
CASTEL SANT'ANGELO		RIETI	CITTADUCALE	
				
F.S. Sulmona-Terri	Strada Comunale	Fosso	Fosso Risorgiva	Fosso
		Strada Comunale	Canale Irriguo	Canale Irriguo
			Canale Irriguo	Canale Irriguo
				Strada Comunale
				Fosso
Tratto 14: 934 m				

Il presente disegno e' di proprieta' aziendale - La Societa' tutelera' i propri diritti a termine di legge.

Rifacimento MET.TO CHIETI - RIETI
DN 400 (16"), DP 24 bar

AEROFOTOGRAMMETRIA

00	20.02.20	EMISSIONE	MESCHINI	CECCONI	CAPRIOTTI
INDICE	DATA	R E V I S I O N I	ELABORATO	VERIFICATO	APPROVATO
 			Dis. PG-TP-135		Foglio 32 di 35
			Comm. NR /19094		Scala 1:10000



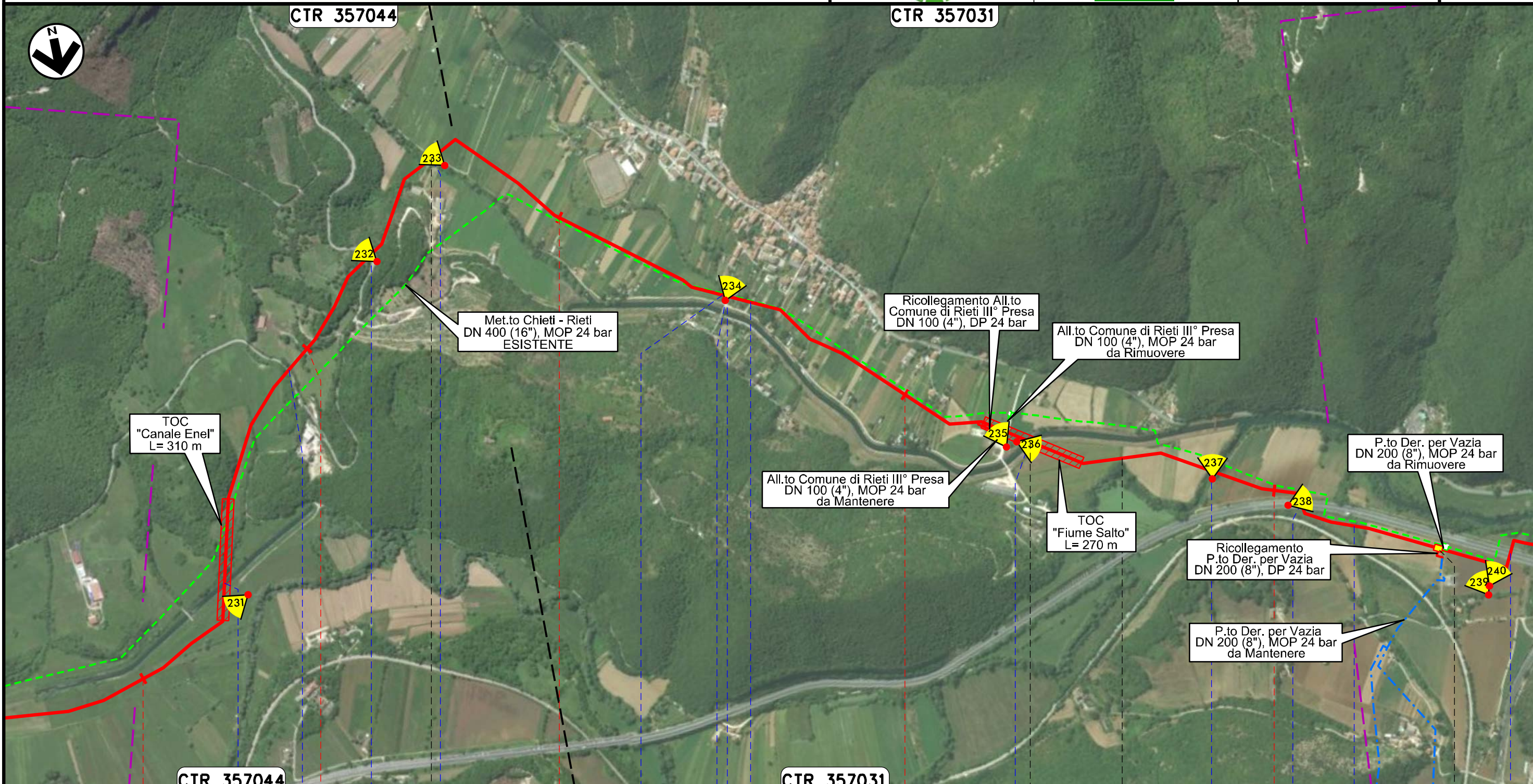
Il presente disegno e' di proprieta' aziendale - La Societa' tutelera' i propri diritti a termine di legge.

123	124	125	126
CITTADUCALE RIETI			
Strada Comunale	Fosso	Fiume Velino	Fiume Velino
PIL Loc. V.gio Cotilia km 123+070		PIL Loc. C.le Mevi km 123+965	
F.S. Sulmona-Terzi	Fiume Velino	Fiume Velino	Fiume Velino
Fiume Velino	Fiume Velino	Fiume Velino	Fiume Velino
Fiume Velino	Fiume Velino	Fiume Velino	Fiume Velino
Fiume Velino	Fiume Velino	Fiume Velino	Fiume Velino
Fiume Velino	Fiume Velino	Fiume Velino	Fiume Velino
Strada Comunale	Fiume Velino	Fiume Velino	Fiume Velino
PIDI 45430/ 30.1 km 125+760 Esistente da Ricollegare			
Tratto 15: 91 m		Tratto 16: 15 m	Tratto 17: 229 m

Rifacimento MET.TO CHIETI - RIETI
DN 400 (16"), DP 24 bar

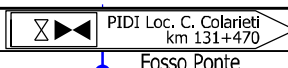
AEROFOTOGRAMMETRIA

00	20.02.20	EMISSIONE	MESCHINI	CECCONI	CAPRIOTTI
INDICE	DATA	R E V I S I O N I		ELABORATO	VERIFICATO
Dis. PG-TP-135			Comm. NR /19094		
Foglio 33 di 35			Scala 1:10000		



Il presente disegno e' di proprieta' aziendale - La Societa' tutelera' i propri diritti a termine di legge.

127	128	129	130	131
CITTADUCALE			RIETI	CITTADUCALE
			RIETI	RIETI
Canale di Scarico della Soc.ta Terni	Strada Comunale	Strada Comunale	Fiume Salto	Fiume Velino
		Fosso Pezzomara	Fosso di Valle Lenta	S.S. n. 4
			Strada Comunale	Fosso Ponte Granaro
				S.S. n. 4

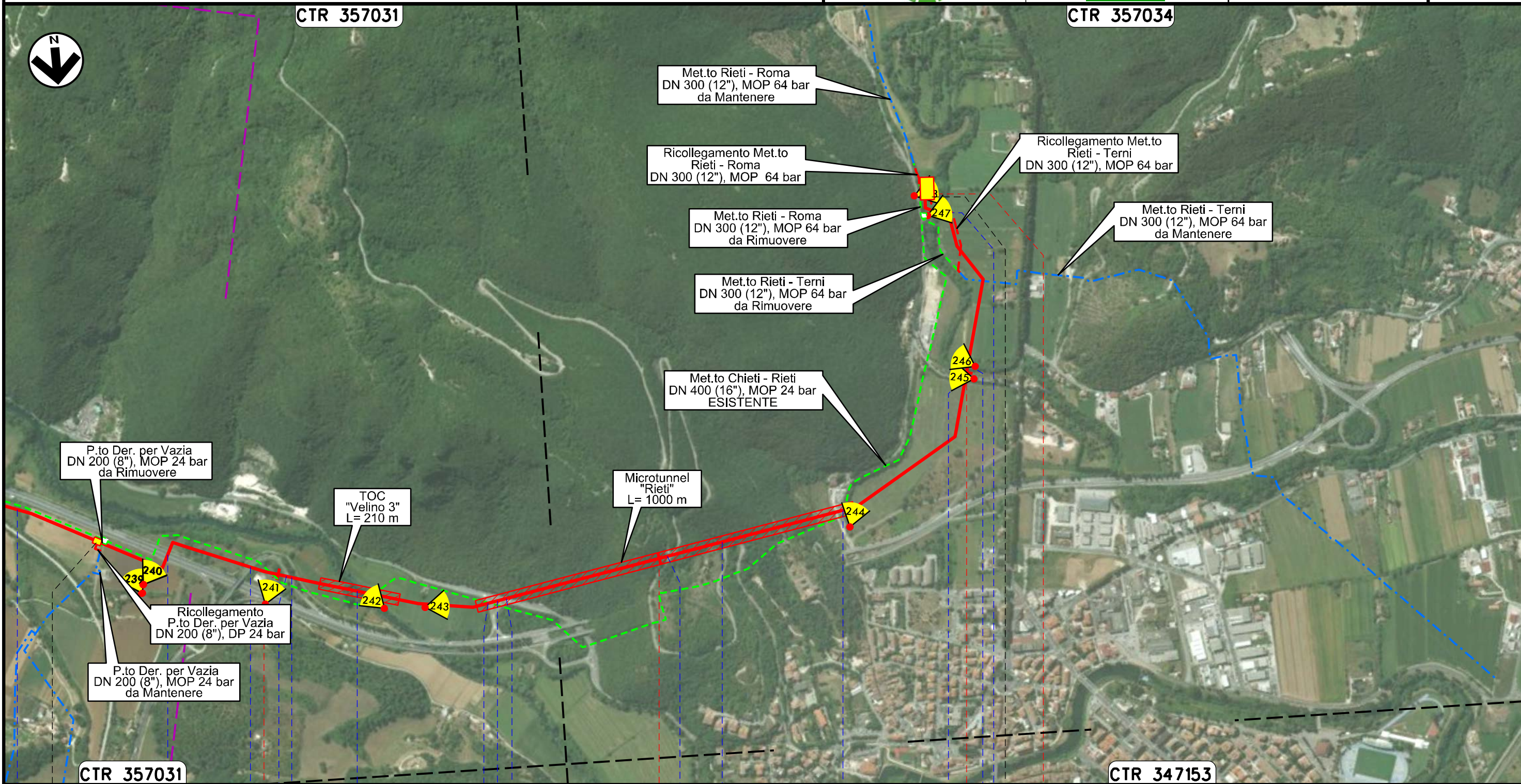


Rifacimento MET.TO CHIETI - RIETI
DN 400 (16"), DP 24 bar

AEROFOTOGRAMMETRIA

00	20.02.20	EMISSIONE	MESCHINI	CECCONI	CAPRIOTTI
INDICE	DATA	R E V I S I O N I			
		Dis. PG-TP-135			
		Comm. NR /19094		Scala 1:10000	

Foglio
34
di 35
Scala
1:10000



Il presente disegno e' di proprieta' aziendale - La Societa' tutelera' i propri diritti a termine di legge.

CTR 357031										CTR 357034										CTR 347153																			
132										133										134										134+528									
Fosso Ponte Granaro										Svincolo S.R. n.578										S.P. Sala										Stazione L/R Loc. Fonte Cottortella km 134+528									
S.S. n.4										Svincolo S.S. n.4										S.P. Sala										S.P. n.31									
Fiume Velino										Svincolo S.R. n.578										S.P. Sala										Fiume Turano									

00	20.02.20	EMISSIONE	MESCHINI	CECCONI	CAPRIOTTI
INDICE	DATA	R E V I S I O N I	ELABORATO	VERIFICATO	APPROVATO
			Dis. PG-AF-135		
			Comm. NR /19094		



LEGENDA

SIMBOLOGIA CARTOGRAFICA

- | | | | |
|--|--|--|---|
| | Metanodotto in progetto | | Impianti di linea in progetto |
| | Metanodotto in esercizio da ricollegare | | Impianti di opere connesse in progetto |
| | Metanodotto e opere connesse da porre fuori esercizio e recuperare | | Impianti di linea da porre fuori esercizio e recuperare |
| | Metanodotti in esercizio | | Impianti di linea in esercizio |
| | Altre condotte di terzi | | Gallerie, Tunnel, Mini-Microtunnel, Raise Boring, T.O.C. e Direct Pipe. |
| | Opere connesse in progetto | | |
| | Aree impianti stacco-terminale in progetto | | |
| | Aree impianti stacco-terminale esistenti | | |
| | Limite sovrapposizione fogli | | |

SIMBOLOGIA MECCANICA

- Punto di intercettazione di linea (P.I.L.)
- Punto di intercettazione di derivazione importante (P.I.D.I.)
- Punto di intercettazione di derivazione semplice con stacco da P.I.L. (P.I.D.S.)
- Punto di intercettazione e derivazione semplice con stacco da Linea (P.I.D.S.)
- Punto di intercettazione con discaggio di allacciamento (P.I.D.A.)
- Punto predisposto per il discaggio di allacciamento (P.P.D.A.)
- Punto di sezionamento elettrico terminale (P.S.E.T.)
- Stazione predisposta per lancio e ricevimento PIG
- Impianto di riduzione/egolazione della pressione

LEGENDA TEMATICA

- Punti di ripresa fotografici

Il presente disegno e' di proprieta' aziendale - La Societa' tutelera' i propri diritti a termine di legge.

Progressiva chilometrica	N.
Comuni	
Province	
Impianti	
Attraversamenti	
Tratti Esistenti da Ricollegare e Posa Polifora	TrattoX: xxx mt