

Il presente disegno e' di proprieta' aziendale - La Societa' tutelera' i propri diritti a termine di legge.



COROGRAFIA Scala 1:500.000



00	20.02.20	EMISSIONE	MESCHINI	CECONI	CAPRIOTTI
INDICE	DATA	REVISIONI	ELABORATO	VERIFICATO	APPROVATO
 			Dis. PG-AF-235		
			Fg. 1 di 35		
OPERE CONNESSE su Rifacimento MET.TO CHIETI - RIETI DN 400 (16"), DP 24 bar			Comm. NR /19094		
			INDICE	00	
AEROFOTOGRAMMETRIA			Scala 1:10000 - 1:5000		
			Sostituisce il		

Ricollegamento Allacciamento al Comune di Manoppello
DN 100 (4"), DP 24 bar

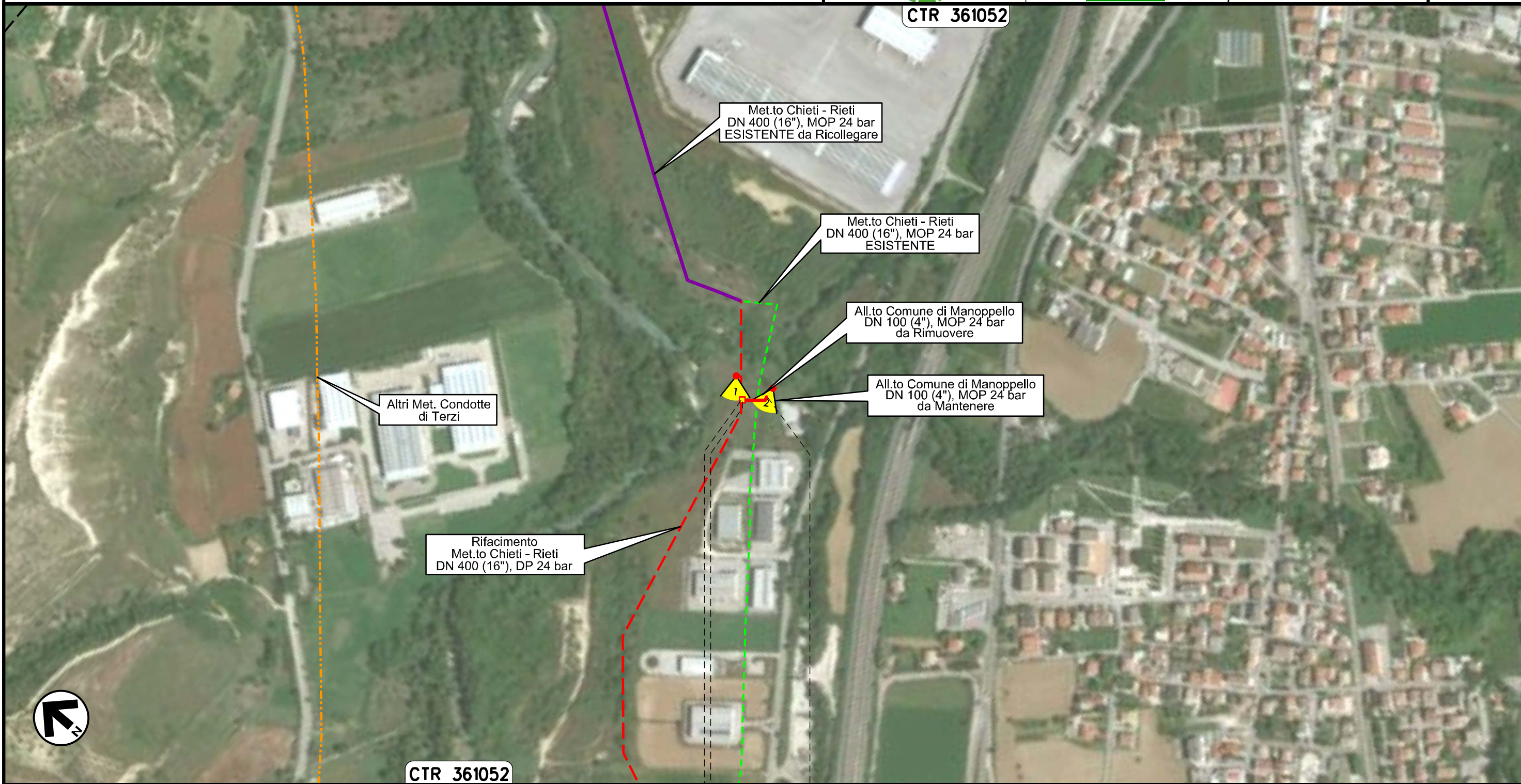
00	20.02.20	EMISSIONE	MESCHINI	CECCONI	CAPRIOTTI
INDICE	DATA	R E V I S I O N I	ELABORATO	VERIFICATO	APPROVATO
			Dis. PG-AF-235		
			Comm. NR /19094		

Foglio
2
di 35
Scala
1:5000

AEROFOTOGRAMMETRIA



CTR 361052



Il presente disegno e' di proprieta' aziendale - La Societa' tutelera' i propri diritti a termine di legge.

0+000 0+037

MANOPPELLO
PESCARA

PIDS Loc. Manoppello Scalo
km 0+003

Ricollegamento Allacciamento SAGIPEL
DN 100 (4"), DP 24 bar

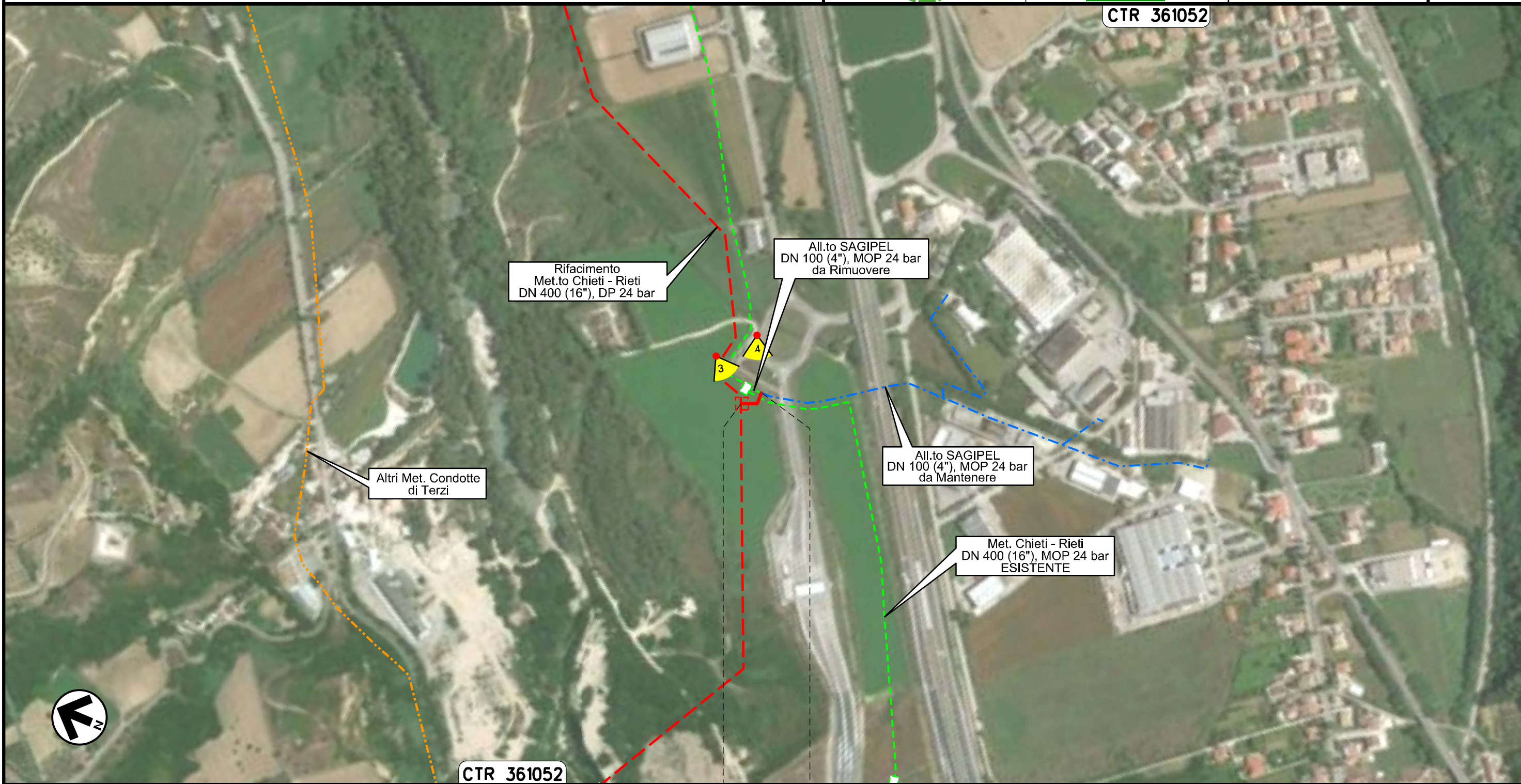
AEROFOTOGRAMMETRIA

00	20.02.20	EMISSIONE	MESCHINI	CECCONI	CAPRIOTTI
INDICE	DATA	R E V I S I O N I			
		Dis. PG-AF-235			
		Comm. NR /19094			

Foglio
3
di 35
Scala
1:5000



CTR 361052



0+000 0+037

MANOPELLO
PESCARA

Il presente disegno e' di proprieta' aziendale - La Societa' tutelera' i propri diritti a termine di legge.

Ricollegamento Derivazione N.I. Alanno
DN 100 (4"), DP 24 bar

AEROFOTOGRAMMETRIA

00	20.02.20	EMISSIONE	MESCHINI	CECCONI	CAPRIOTTI
INDICE	DATA	R E V I S I O N I	ELABORATO	VERIFICATO	APPROVATO
			Dis. PG-AF-235		
			Comm. NR /19094		

Foglio
4
di 35
Scala
1:5000



CTR 361053



0+000 0+031

ALANNO
PESCARA

Il presente disegno e' di proprieta' aziendale - La Societa' tutelera' i propri diritti a termine di legge.

00	20.02.20	EMISSIONE	MESCHINI	CECCONI	CAPRIOTTI		
INDICE	DATA	R E V I S I O N I			ELABORATO	VERIFICATO	APPROVATO
snam			Enereco			Dis. PG-AF-235	
						Comm. NR /19094	

AEROFOTOGRAMMETRIA



CTR 360121

CTR 361094

Rifacimento
Met.to Chieti - Rieti
DN 400 (16"), DP 24 bar

All.to
Comune di Alanno
DN 80 (3"), MOP 24 bar
da Rimuovere

Altri Met. Condotte
di Terzi

Met.to Chieti - Rieti
DN 400 (16"), MOP 24 bar
ESISTENTE da Ricollegare

Derivaz. per Scafa
DN 100 (4"), MOP 24 bar
da Mantenere

Met.to Chieti - Rieti
DN 400 (16"), MOP 24 bar
ESISTENTE

CTR 360121

CTR 361094



0+000 0+020

ALANNO
PESCARA

← PIDA Loc. Casa de Santis
km 0+020 →

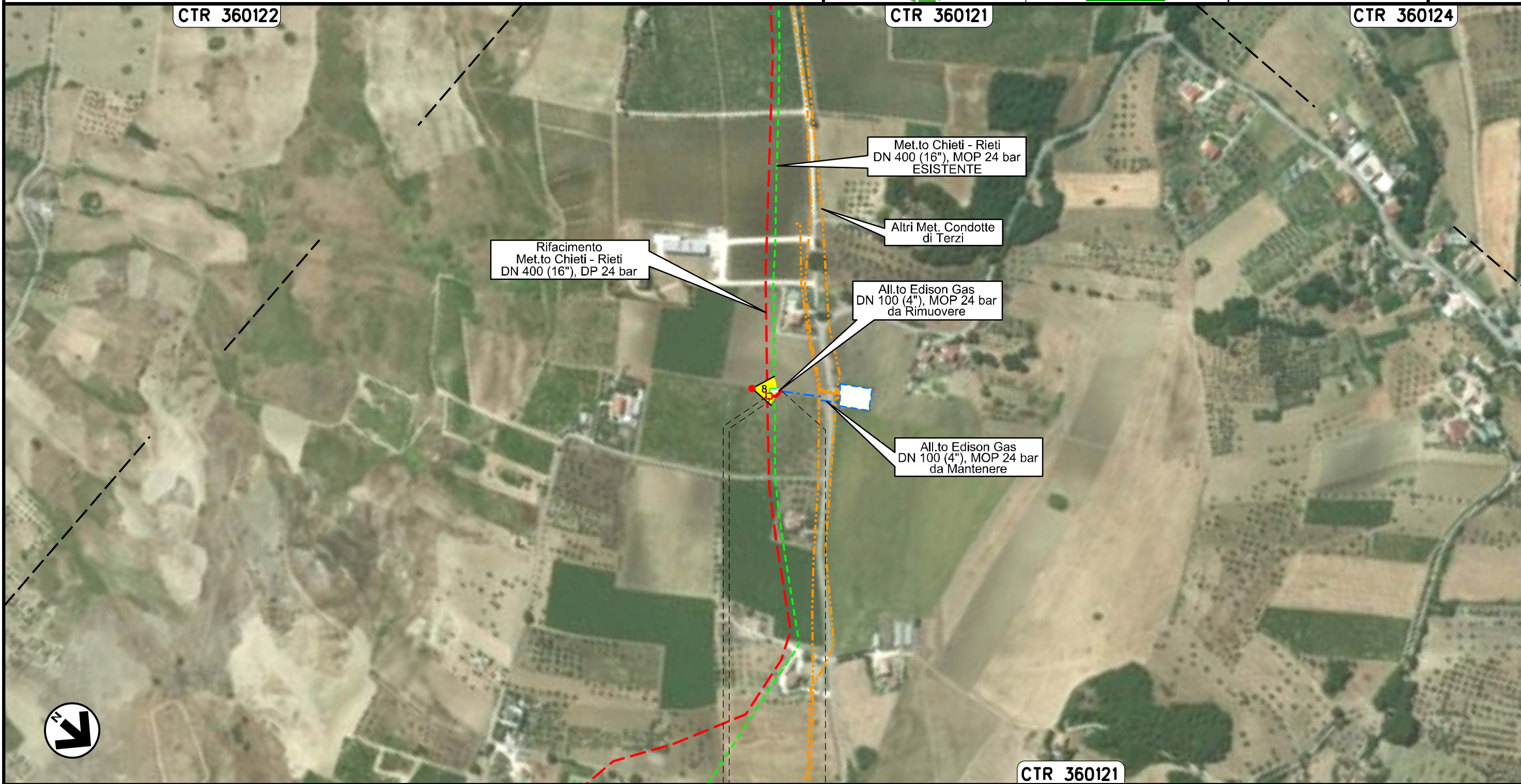
Il presente disegno e' di proprieta' aziendale - La Societa' tutelera' i propri diritti a termine di legge.

Ricollegamento Allacciamento Edison Gas
DN 100 (4"), DP 24 bar

00	20.02.20	EMISSIONE	MESCHINI	CECCONI	CAPRIOTTI		
INDICE	DATA	R E V I S I O N I			ELABORATO	VERIFICATO	APPROVATO
						Dis. PG-AF-235	
						Comm. NR /19094	

Foglio
6
di 35
Scala
1:5000


AEROFOTOGRAMMETRIA





Il presente disegno e' di proprieta' aziendale - La Societa' tutelera' i propri diritti a termine di legge.

0+000 0+022

ALANNO
PESCARA

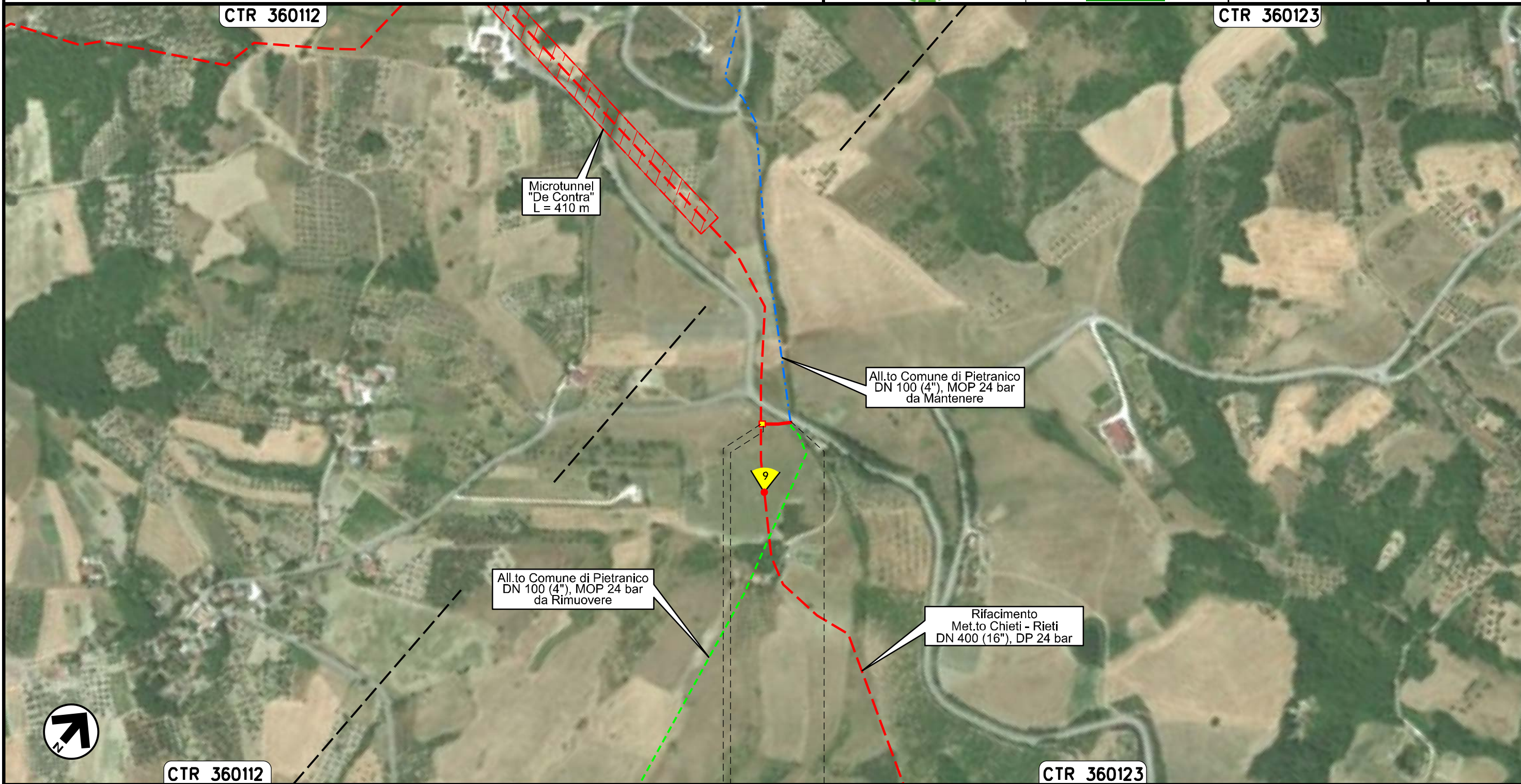
 PIDA Loc. Villa Castorani
km 0+003

Ricollegamento Allacciamento Comune di Pietranico
DN 100 (4"), DP 24 bar

00	20.02.20	EMISSIONE	MESCHINI	CECCONI	CAPRIOTTI
INDICE	DATA	R E V I S I O N I	ELABORATO	VERIFICATO	APPROVATO
					
			Dis. PG-AF-235		
			Comm. NR /19094		

Foglio
7
di 35
Scala
1:5000

AEROFOTOGRAMMETRIA




Il presente disegno e' di proprieta' aziendale - La Societa' tutelera' i propri diritti a termine di legge.

CTR 360112

CTR 360123

0+000 0+040

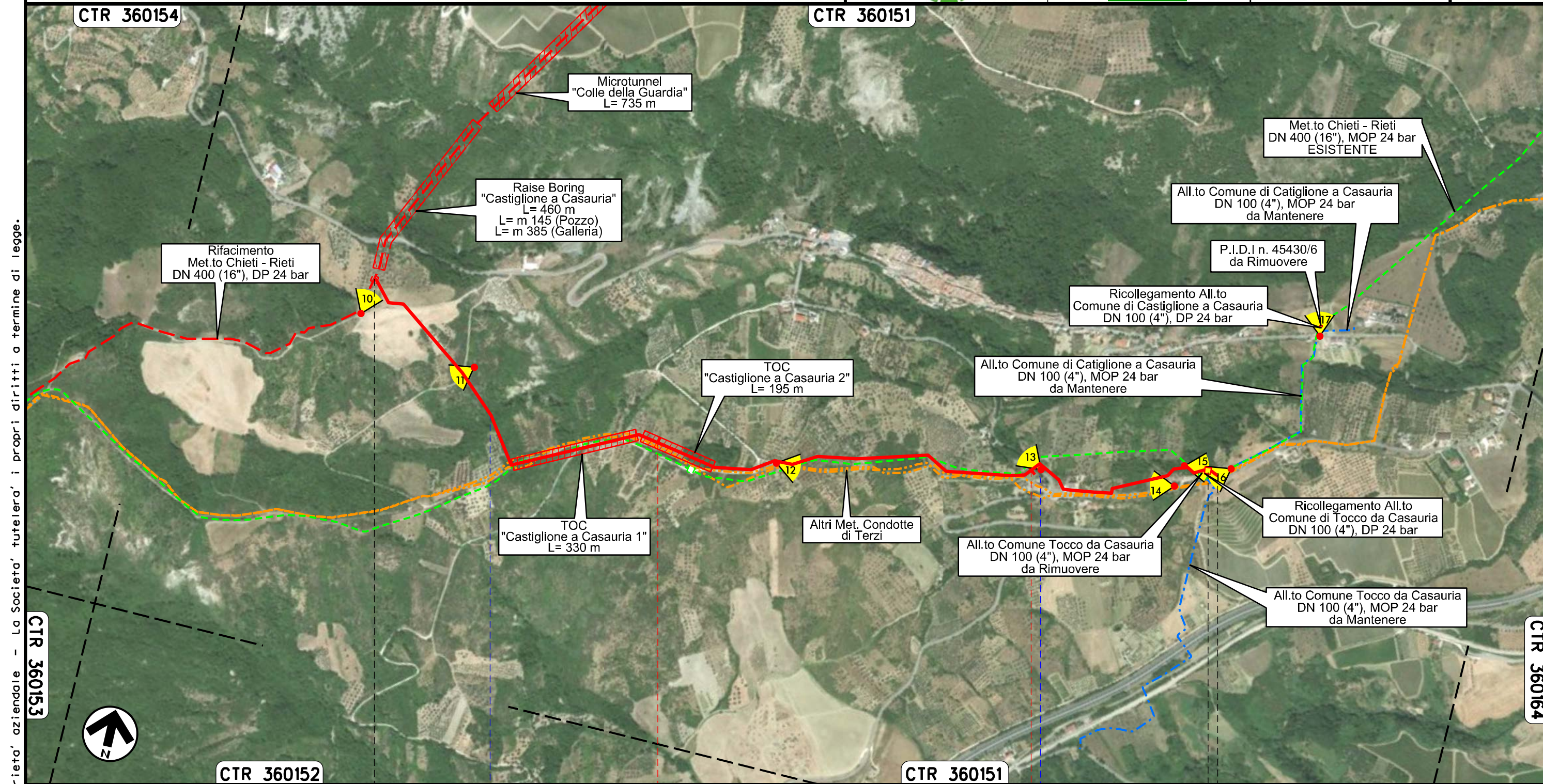
CASTIGLIONE
A CASURIA
PESCARA

 PIDS Loc. De Contra
km 0+003

Derivazione per Tocco e Castiglione a Casauria
DN 100 (4"), DP 24 bar

00	20.02.20	EMISSIONE	MESCHINI	CECCONI	CAPRIOTTI
INDICE	DATA	R E V I S I O N I	ELABORATO	VERIFICATO	APPROVATO
 			Dis. PG-AF-235		Foglio 8 di 35
			Comm. NR /19094		Scala 1:10000

AEROFOTOGRAMMETRIA



Il presente disegno e' di proprieta' aziendale - La Societa' tutelera' i propri diritti a termine di legge.

PESCOSANSONESCO	0+000	1	2	2+546
CASTIGLIONE A CASAURIA		PESCARA		
	Fosso dei Colli		S.P. n.70	PIL Loc. Colle San Felice km 2+520

Ricollegamento Allacciamento Comune Tocco da Casauria
DN 100 (4"), DP 24 bar

00	20.02.20	EMISSIONE	MESCHINI	CECCONI	CAPRIOTTI
INDICE	DATA	R E V I S I O N I	ELABORATO	VERIFICATO	APPROVATO
			Dis. PG-AF-235		
			Comm. NR /19094		

Foglio
9
di 35
Scala
1:5000

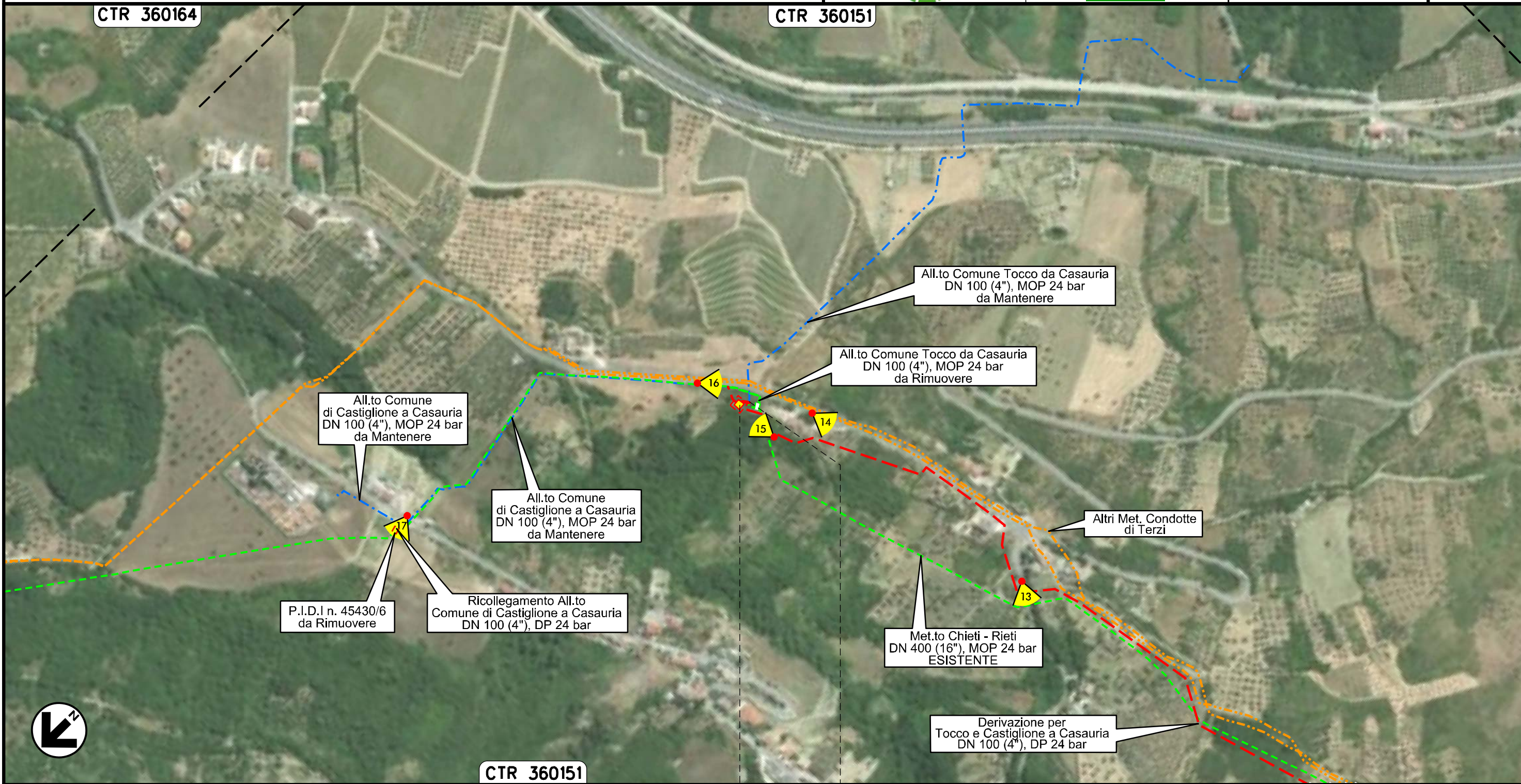
AEROFOTOGRAMMETRIA



CTR 360164

CTR 360151

Il presente disegno e' di proprieta' aziendale - La Societa' tutelera' i propri diritti a termine di legge.



CTR 360151

0+000 0+016

CASTIGLIONE A
CASAURIA
PESCARA

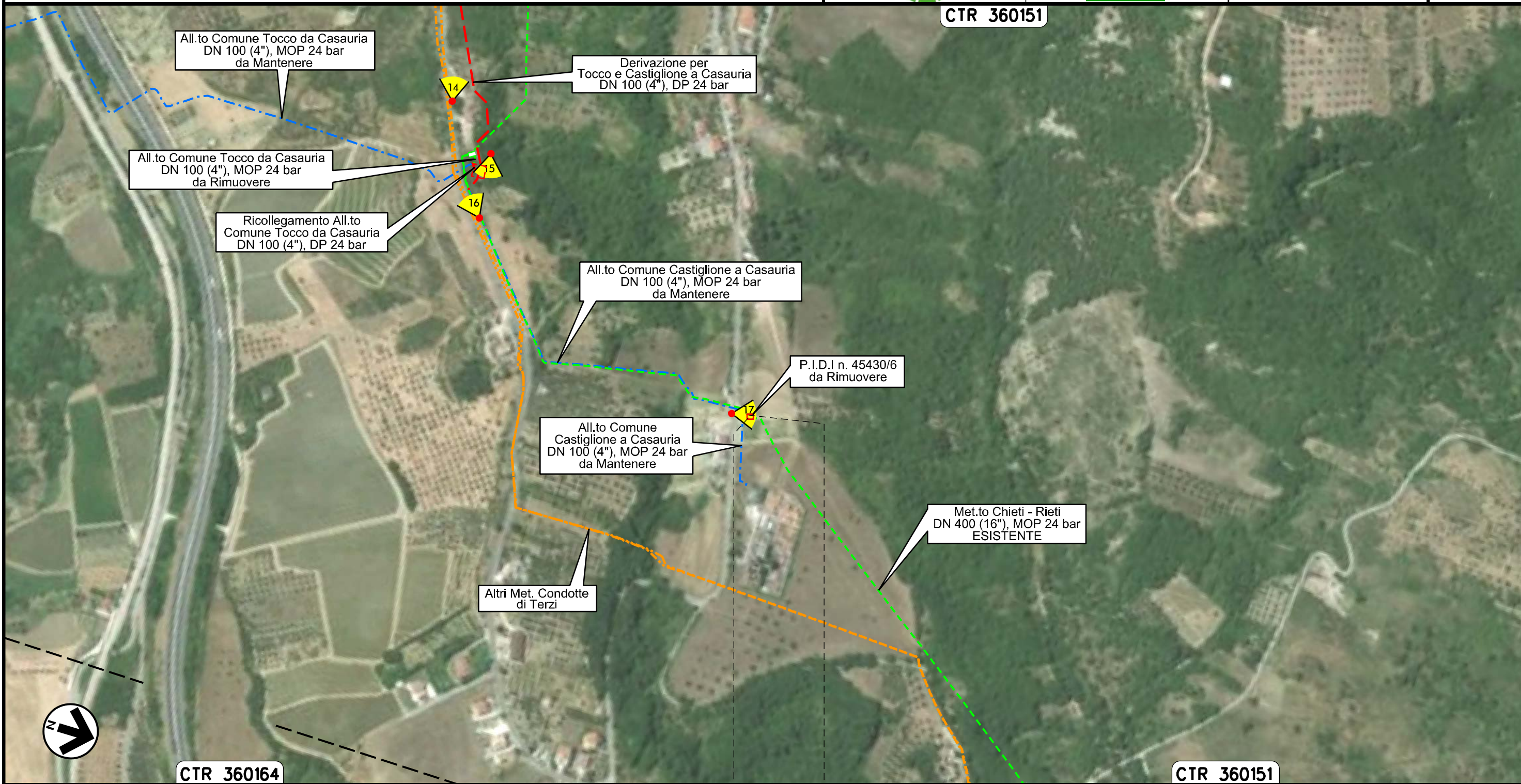
PIDS Loc. Colle San Felice
km 0+000

Ricollegamento Allacciamento Comune di Castiglione a Casauria
DN 100 (4"), DP 24 bar

00	20.02.20	EMISSIONE	MESCHINI	CECCONI	CAPRIOTTI	Foglio 10 di 35
INDICE	DATA	R E V I S I O N I	ELABORATO	VERIFICATO	APPROVATO	
 			Dis. PG-AF-235		Scala 1:5000	
			Comm. NR /19094			

AEROFOTOGRAMMETRIA

CTR 360151




Il presente disegno e' di proprieta' aziendale - La Societa' tutelera' i propri diritti a termine di legge.

CTR 360164

CTR 360151

0+000 0+005

CASTIGLIONE
A CASAURIA
PESCARA

 PIDA Loc. Colle San Felice
km 0+000

00	20.02.20	EMISSIONE
INDICE	DATA	REVISIONI

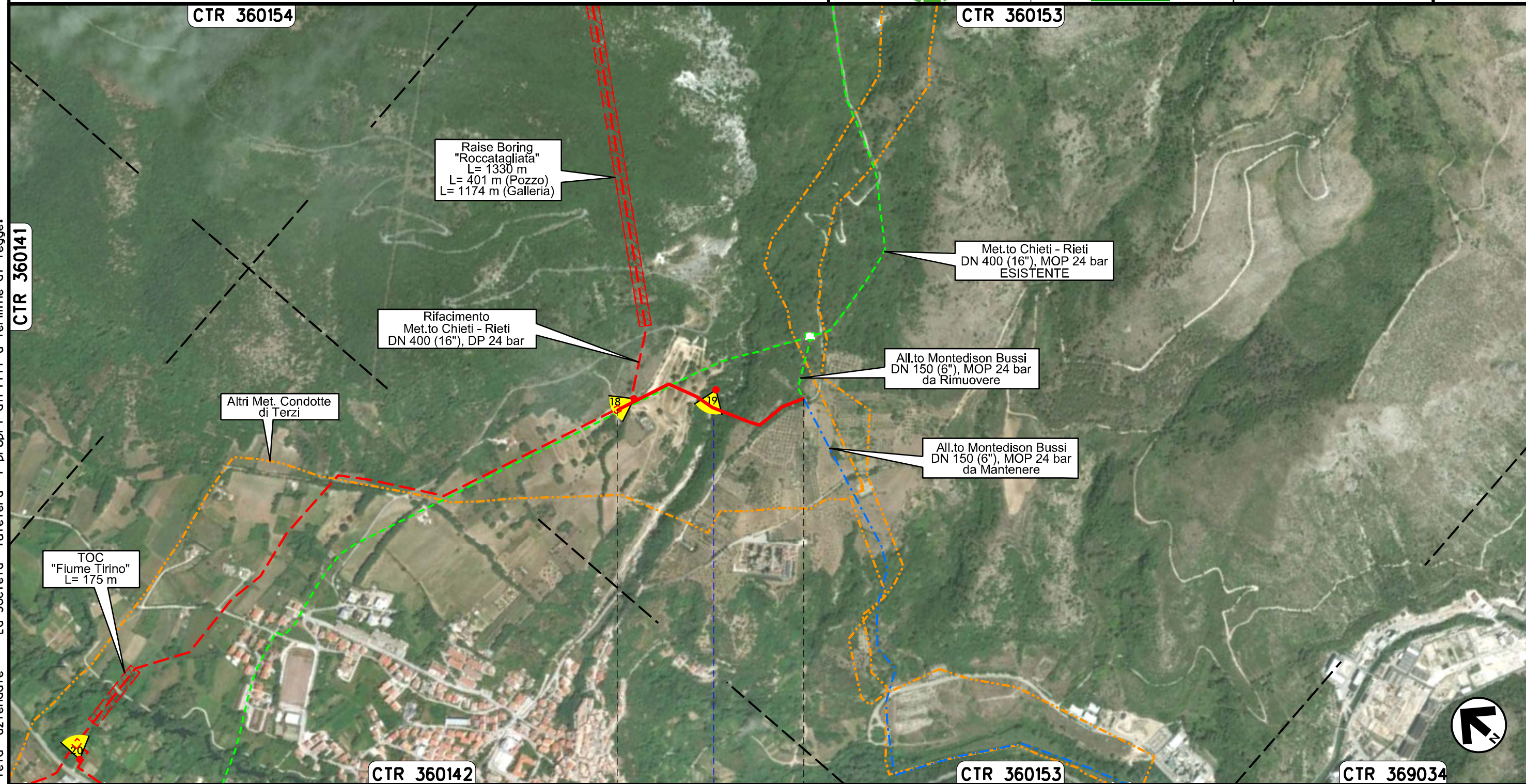
MESCHINI	CECCONI	CAPRIOTTI
ELABORATO	VERIFICATO	APPROVATO

AEROFOTOGRAMMETRIA



Dis. PG-AF-235
Comm. NR /19094

Il presente disegno e' di proprieta' aziendale - La Societa' tutelera' i propri diritti a termine di legge.





0+000 0+539

BUSSI SUL TIRINO
PESCARA

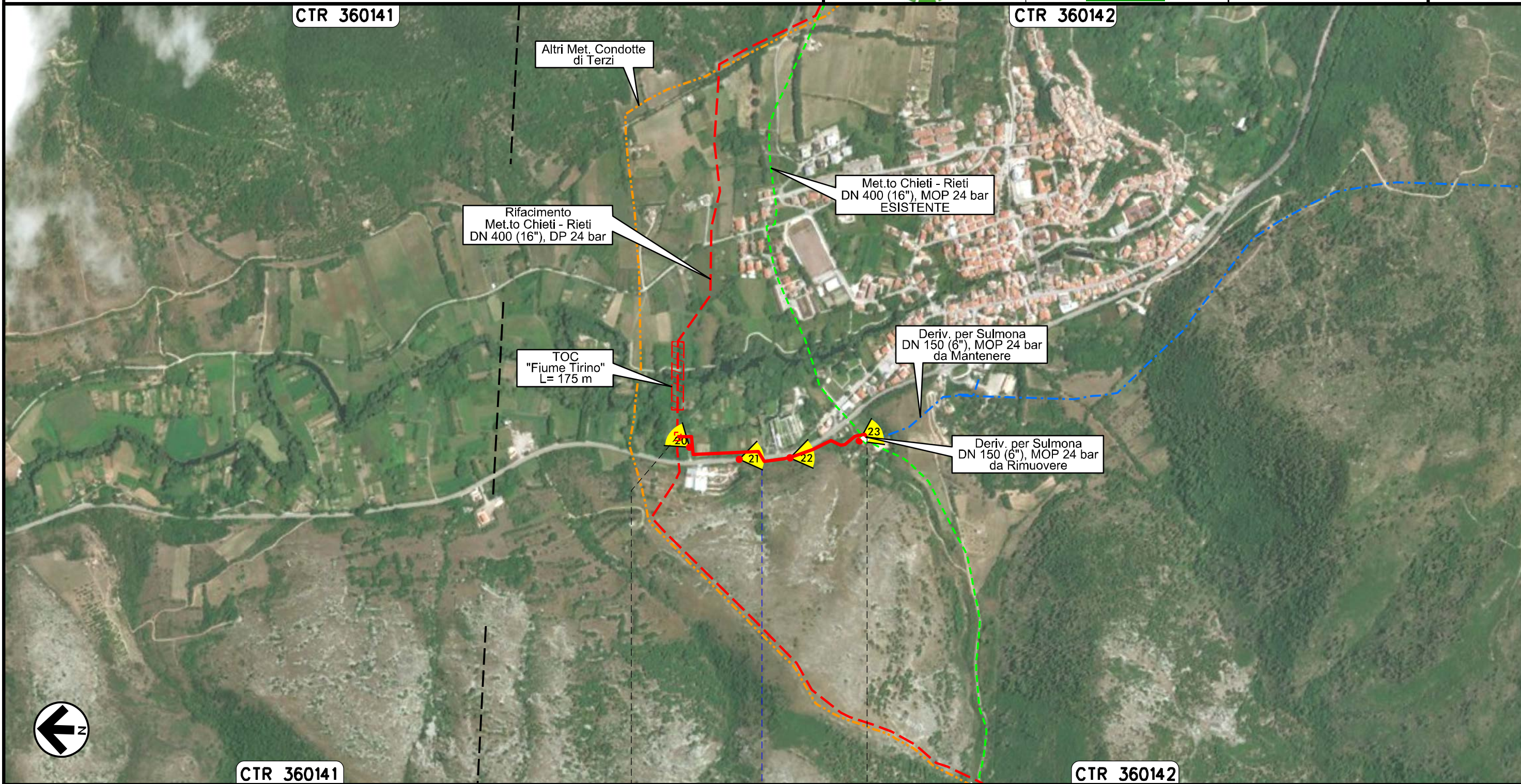
Il Rivaccio

Ricollegamento Derivazione per Sulmona
DN 150 (6"), DP 24 bar

00	20.02.20	EMISSIONE	MESCHINI	CECCONI	CAPRIOTTI		
INDICE	DATA	R E V I S I O N I			ELABORATO	VERIFICATO	APPROVATO
						Dis. PG-AF-235	
						Comm. NR /19094	

Foglio
12
di 35
Scala
1:10000

AEROFOTOGRAMMETRIA



Il presente disegno e' di proprieta' aziendale - La Societa' tutelera' i propri diritti a termine di legge.

	0+000	0+565
	BUSSI SUL TIRINO	
	PESCARA	
	S.S. n. 153	

00	20.02.20	EMISSIONE	MESCHINI	CECCONI	CAPRIOTTI
INDICE	DATA	R E V I S I O N I	ELABORATO	VERIFICATO	APPROVATO
			Dis. PG-AF-235		
			Comm. NR /19094		

AEROFOTOGRAMMETRIA



CTR 360143



Il presente disegno e' di proprieta' aziendale - La Societa' tutelera' i propri diritti a termine di legge.

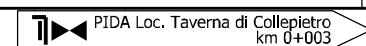


CTR 360143

CTR 360144

0+000 0+024

COLLEPIETRO
L'AQUILA



Nuovo Allacciamento Comune di Prata D'Ansidonia
DN 100 (4"), DP 24 bar

00	20.02.20	EMISSIONE	MESCHINI	CECCONI	CAPRIOTTI
INDICE	DATA	R E V I S I O N I			
			ELABORATO	VERIFICATO	APPROVATO

Foglio
14
di 35
Scala
1:10000

AEROFOTOGRAMMETRIA



Dis. PG-AF-235

Comm. NR /19094

CTR 359123

CTR 359124



Il presente disegno e' di proprieta' aziendale - La Societa' tutelera' i propri diritti a termine di legge.



CTR 359122

CTR 359121

0+000

0+479

PRATA D'ANSIDONIA

L'AQUILA

↳ PIDS Loc. Settefondi km 0+003

◀ PIDA Loc. Colle San Giovanni km 0+465 ▶

Ricollegamento Allacciamento Comune di Barisciano
DN 100 (4"), DP 24 bar

00	20.02.20	EMISSIONE	MESCHINI	CECCONI	CAPRIOTTI
INDICE	DATA	R E V I S I O N I	ELABORATO	VERIFICATO	APPROVATO
			Dis. PG-AF-235		
			Comm. NR /19094		

Foglio
15
di 35
Scala
1:5000

AEROFOTOGRAMMETRIA



Il presente disegno e' di proprieta' aziendale - La Societa' tutelera' i propri diritti a termine di legge.



0+000 0+034

BARISCIANO
L'AQUILA

PIDS Loc. Valle dell'Inferno
km 0+003

Ricollegamento Allacciamento Comune di San Demetrio ne' Vestini
DN 100 (4"), DP 24 bar

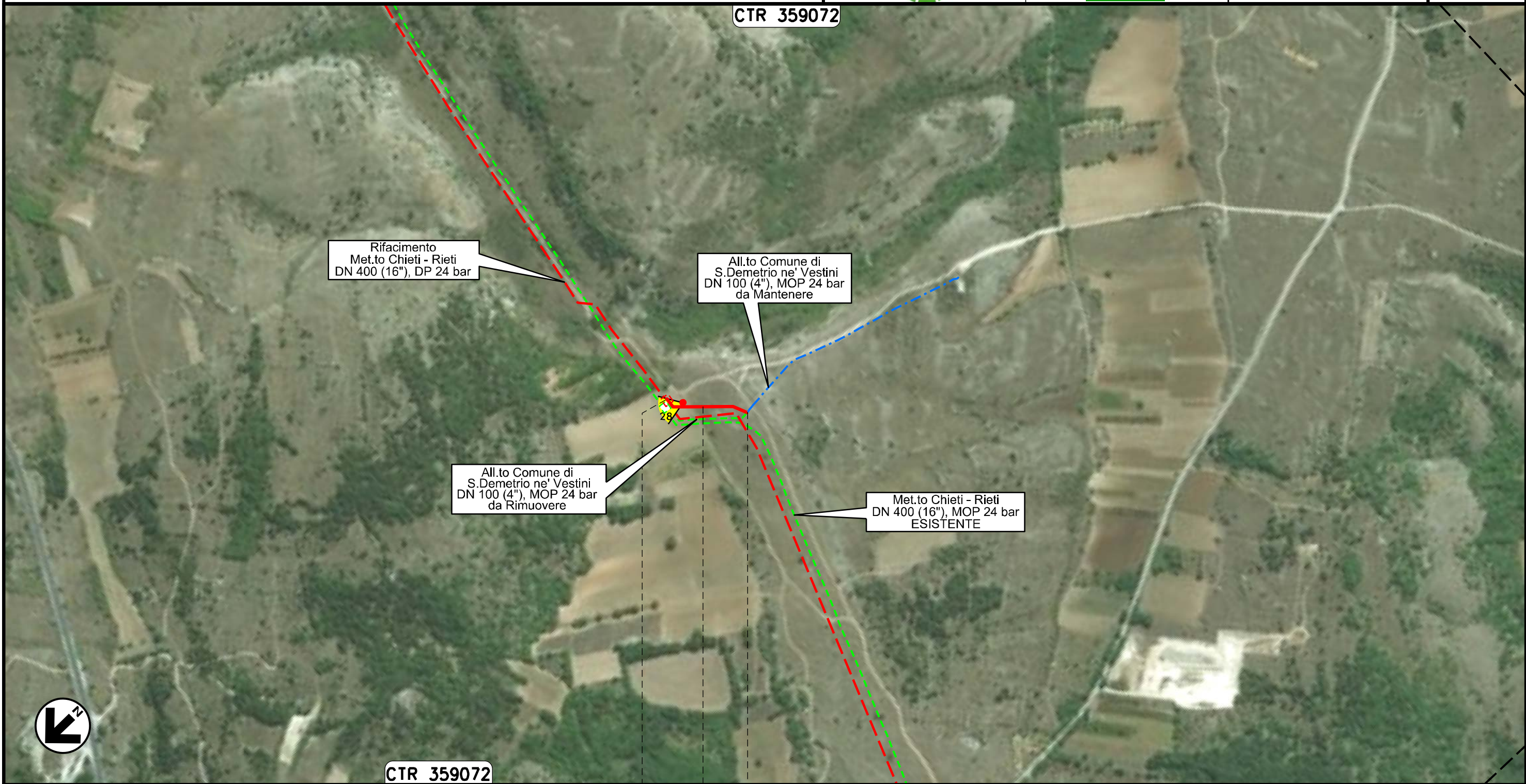
00	20.02.20	EMISSIONE	MESCHINI	CECCONI	CAPRIOTTI
INDICE	DATA	R E V I S I O N I	ELABORATO	VERIFICATO	APPROVATO
			Dis. PG-AF-235		
			Comm. NR /19094		

Foglio
16
di 35
Scala
1:5000

AEROFOTOGRAMMETRIA

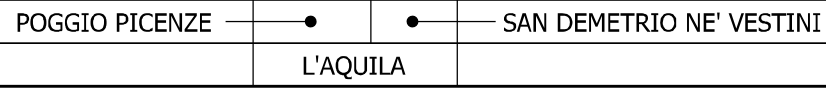


CTR 359072



CTR 359072

0+000 0+113



Il presente disegno e' di proprieta' aziendale - La Societa' tutelera' i propri diritti a termine di legge.

Ricollegamento Allacciamento Comune di Poggio Picenze
DN 100 (4"), DP 24 bar

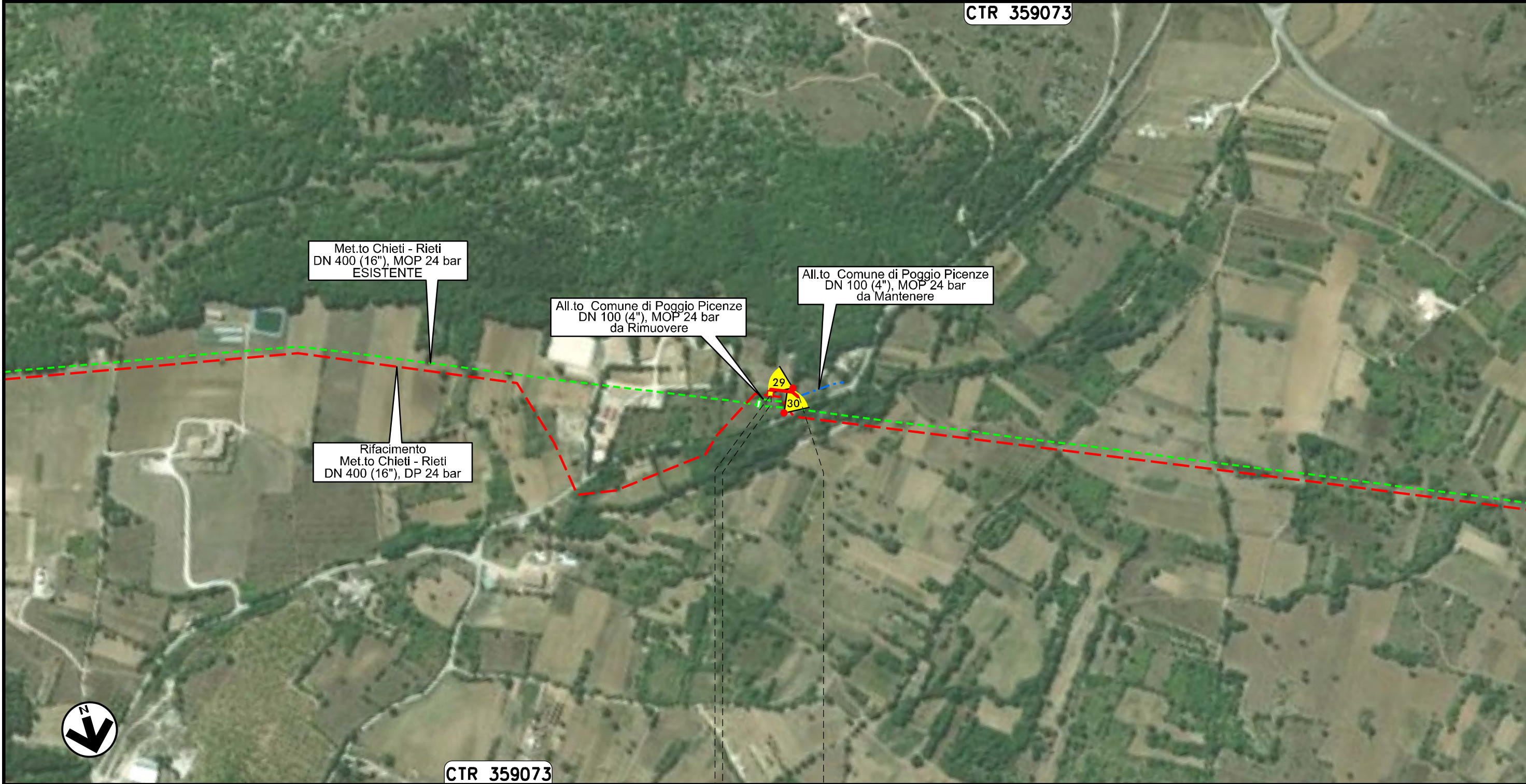
AEROFOTOGRAMMETRIA

00	20.02.20	EMISSIONE	MESCHINI	CECCONI	CAPRIOTTI
INDICE	DATA	R E V I S I O N I	ELABORATO	VERIFICATO	APPROVATO
			Dis. PG-AF-235		
			Comm. NR /19094		

Foglio
17
di 35
Scala
1:5000

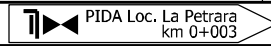


CTR 359073



0+000 0+047

POGGIO PICENZE
L'AQUILA



Il presente disegno e' di proprieta' aziendale - La Societa' tutelera' i propri diritti a termine di legge.

00	20.02.20	EMISSIONE	MESCHINI	CECCONI	CAPRIOTTI		
INDICE	DATA	R E V I S I O N I			ELABORATO	VERIFICATO	APPROVATO
Dis. PG-AF-235			Comm. NR /19094				

AEROFOTOGRAMMETRIA



CTR 359073

CTR 359062

CTR 359061

Met.to Chieti - Rieti
DN 400 (16"), MOP 24 bar
ESISTENTE

Rifacimento
Met.to Chieti - Rieti
DN 400 (16"), DP 24 bar

All.to Met. L'Aquila-Barisciano
DN 80 (3"), MOP 24 bar
da Rimuovere

All.to Met. L'Aquila-Barisciano
DN 80 (3"), MOP 24 bar
da Mantenere

CTR 359073

CTR 359074

0+000 0+053

BARISCIANO
L'AQUILA

Il presente disegno e' di proprieta' aziendale - La Societa' tutelera' i propri diritti a termine di legge.

Ricollegamento Allacciamento Comune De L'Aquila I' Presa
DN 150 (6"), DP 24 bar

00	20.02.20	EMISSIONE	MESCHINI	CECCONI	CAPRIOTTI	Foglio 19 di 35
INDICE	DATA	R E V I S I O N I	ELABORATO	VERIFICATO	APPROVATO	
			Dis. PG-AF-235			Scala 1:10000
			Comm. NR /19094			

AEROFOTOGRAMMETRIA

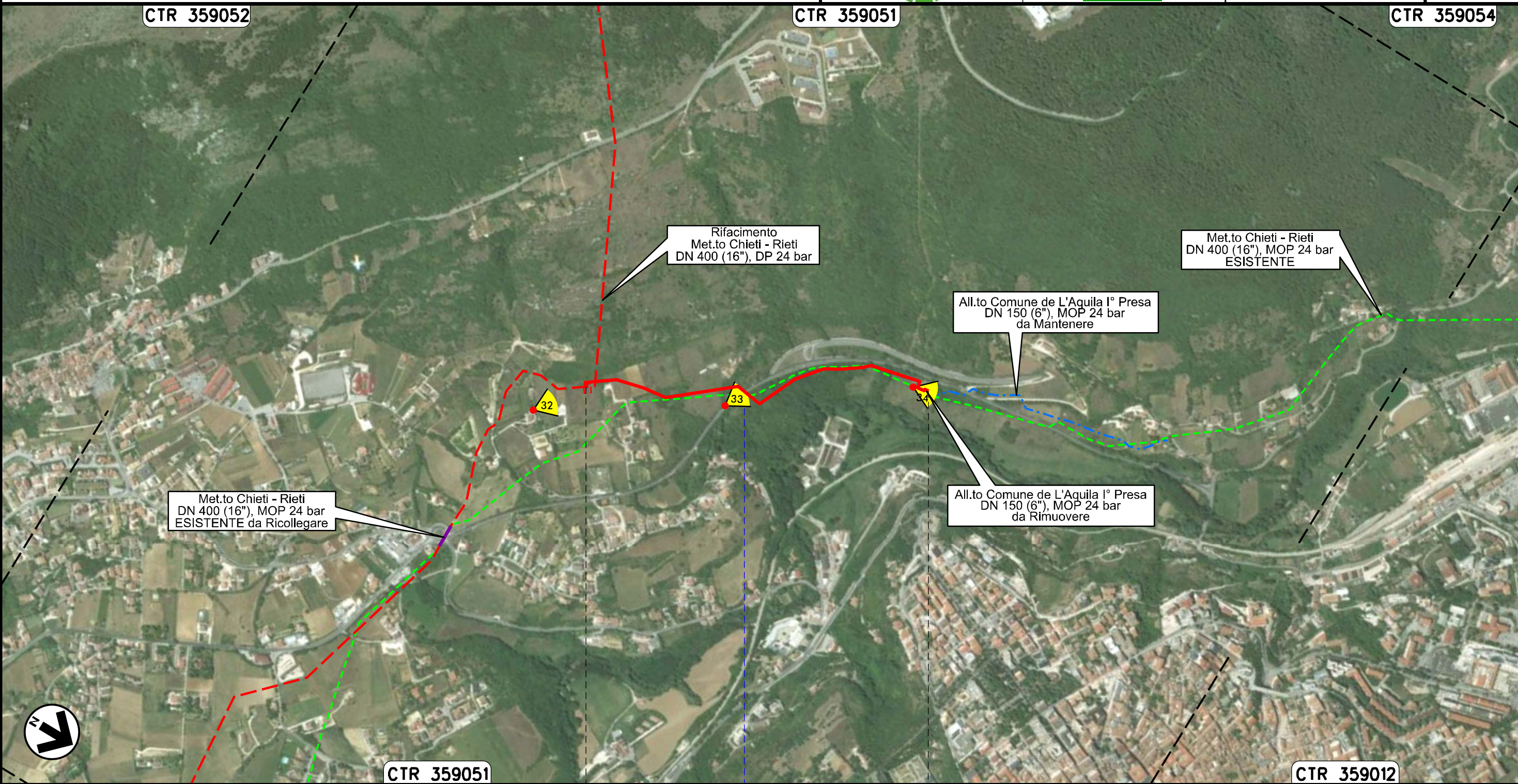


CTR 359052

CTR 359051

CTR 359054

Il presente disegno e' di proprieta' aziendale - La Societa' tutelera' i propri diritti a termine di legge.



CTR 359051



CTR 359012

0+000

0+973

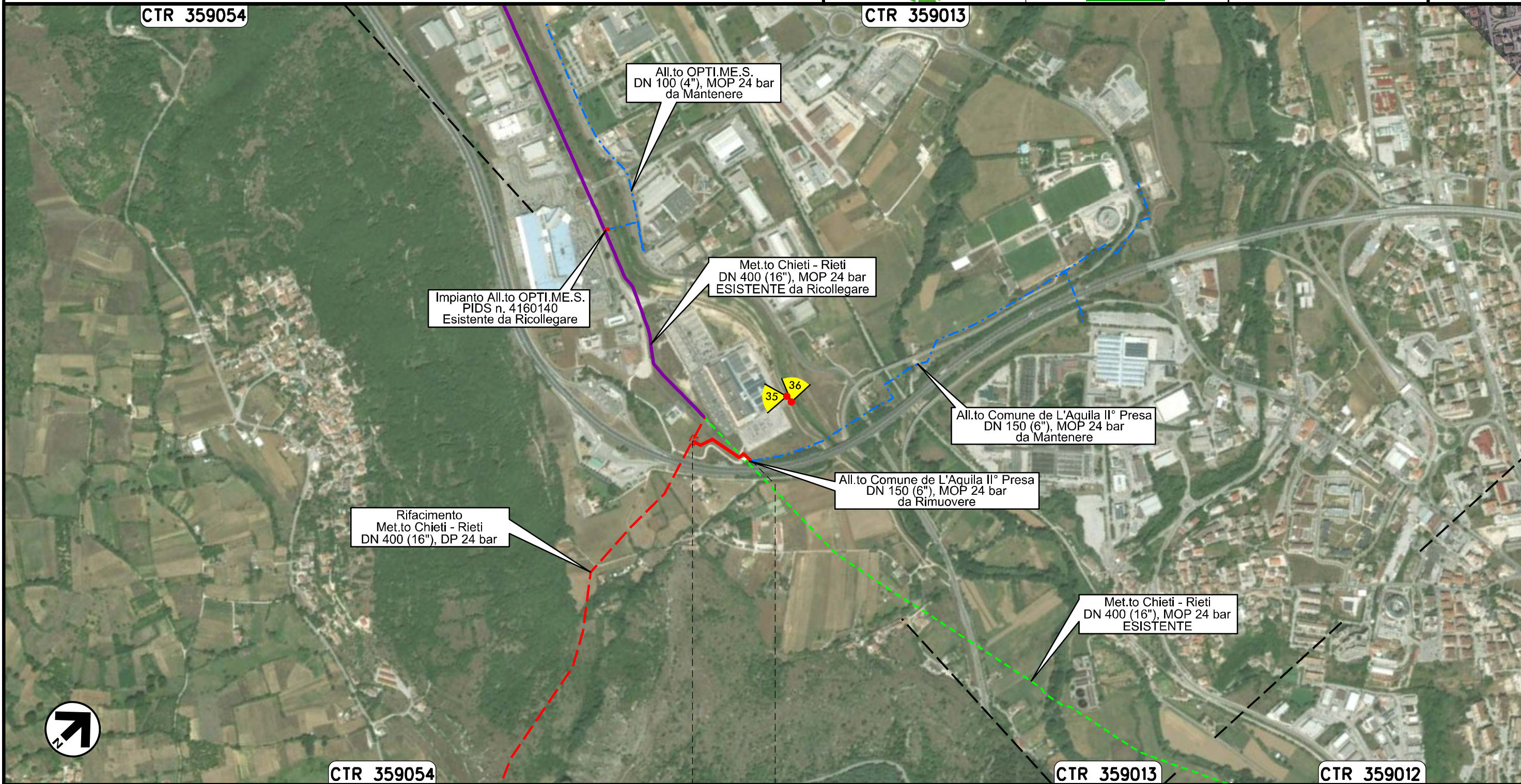
L'AQUILA
L'AQUILA

S.S. n.684

00	20.02.20	EMISSIONE	MESCHINI	CECCONI	CAPRIOTTI		
INDICE	DATA	R E V I S I O N I			ELABORATO	VERIFICATO	APPROVATO
						Dis. PG-AF-235	
						Comm. NR /19094	

AEROFOTOGRAMMETRIA

Il presente disegno e' di proprieta' aziendale - La Societa' tutelera' i propri diritti a termine di legge.



	L'AQUILA		
	L'AQUILA		

Ricollegamento Allacciamento Cementificio Sacci
DN 100 (4"), DP 24 bar

00	20.02.20	EMISSIONE	MESCHINI	CECCONI	CAPRIOTTI
INDICE	DATA	R E V I S I O N I	ELABORATO	VERIFICATO	APPROVATO
			Dis. PG-AF-235		
			Comm. NR /19094		

Foglio
21
di 35
Scala
1:5000

AEROFOTOGRAMMETRIA



CTR 358042



CTR 358042

0+000 0+029

L'AQUILA
L'AQUILA

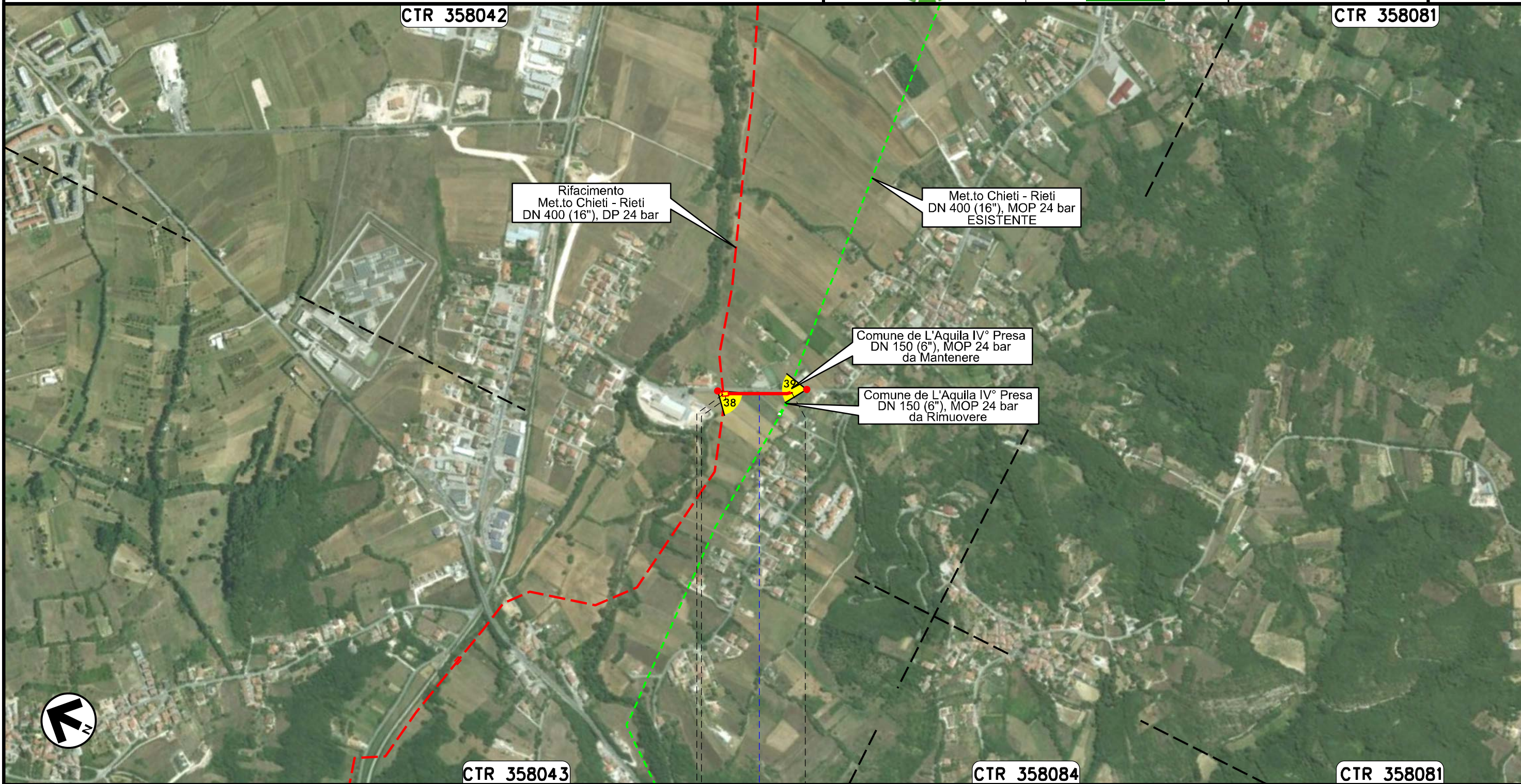
Il presente disegno e' di proprieta' aziendale - La Societa' tutelera' i propri diritti a termine di legge.

Ricollegamento Allacciamento Comune De L'Aquila IV' Presa
DN 150 (6"), DP 24 bar

00	20.02.20	EMISSIONE	MESCHINI	CECCONI	CAPRIOTTI
INDICE	DATA	R E V I S I O N I	ELABORATO	VERIFICATO	APPROVATO
			Dis. PG-AF-235		
			Comm. NR /19094		

Foglio
22
di 35
Scala
1:10000

AEROFOTOGRAMMETRIA



Rifacimento
Met.to Chieti - Rieti
DN 400 (16"), DP 24 bar

Met.to Chieti - Rieti
DN 400 (16"), MOP 24 bar
ESISTENTE

Comune de L'Aquila IV° Presa
DN 150 (6"), MOP 24 bar
da Mantenere

Comune de L'Aquila IV° Presa
DN 150 (6"), MOP 24 bar
da Rimuovere

Il presente disegno e' di proprieta' aziendale - La Societa' tutelera' i propri diritti a termine di legge.



0+000 0+176

L'AQUILA
L'AQUILA

PIDA Loc. Spineto
km 0+003

Strada Comunale

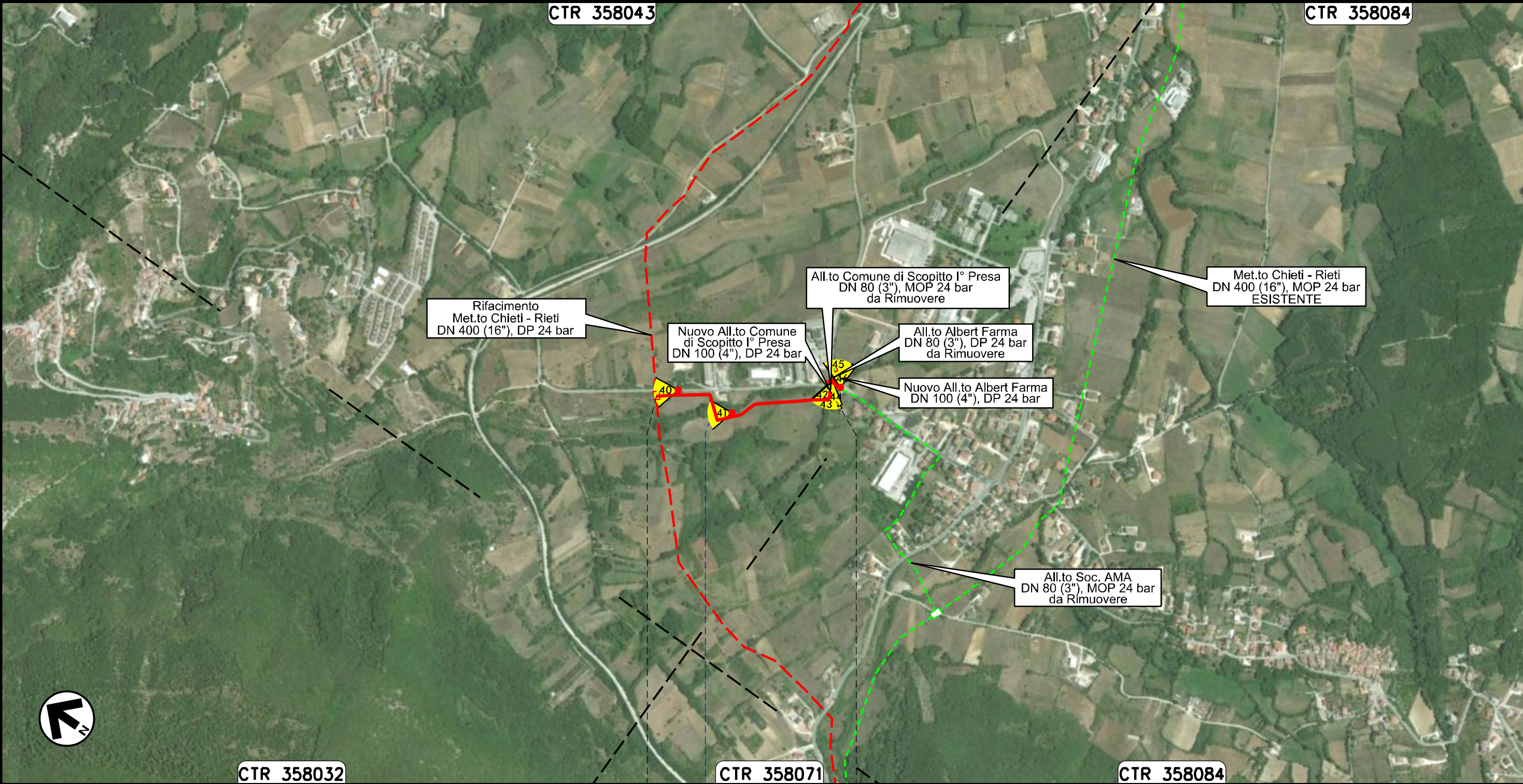
Derivazione Comune di Scoppito I° Presa e Albert Farma
DN 100 (4"), DP 24 bar

AEROFOTOGRAMMETRIA

00	20.02.20	EMISSIONE	MESCHINI	CECCONI	CAPRIOTTI
INDICE	DATA	REVISIONI			
snam			Enereco		
			Dis.	PG-AF-235	
			Comm.	NR /19094	

Foglio
23
di 35
Scala
1:10000

Il presente disegno e' di proprieta' aziendale - La Societa' tutelera' i propri diritti a termine di legge.



0+000			0+523		
SCOPPITO			L'AQUILA		
Il Fossato					

Nuovo Allacciamento Comune di Scoppito l' Presa
DN 100 (4"), DP 24 bar

AEROFOTOGRAMMETRIA

00	20.02.20	EMISSIONE	MESCHINI	CECCONI	CAPRIOTTI		
INDICE	DATA	R E V I S I O N I			ELABORATO	VERIFICATO	APPROVATO
snam			Enereco			Dis. PG-AF-235	
						Comm. NR /19094	

Foglio
24
di 35
Scala
1:5000



Il presente disegno e' di proprieta' aziendale - La Societa' tutelera' i propri diritti a termine di legge.



0+000 0+006

SCOPPITO
L'AQUILA

Nuovo Allacciamento Albert Farma
DN 100 (4"), DP 24 bar

AEROFOTOGRAMMETRIA

00	20.02.20	EMISSIONE	MESCHINI	CECCONI	CAPRIOTTI	
INDICE	DATA	R E V I S I O N I		ELABORATO	VERIFICATO	APPROVATO
			Dis. PG-AF-235			
			Comm. NR /19094			

Foglio
25
di 35
Scala
1:5000



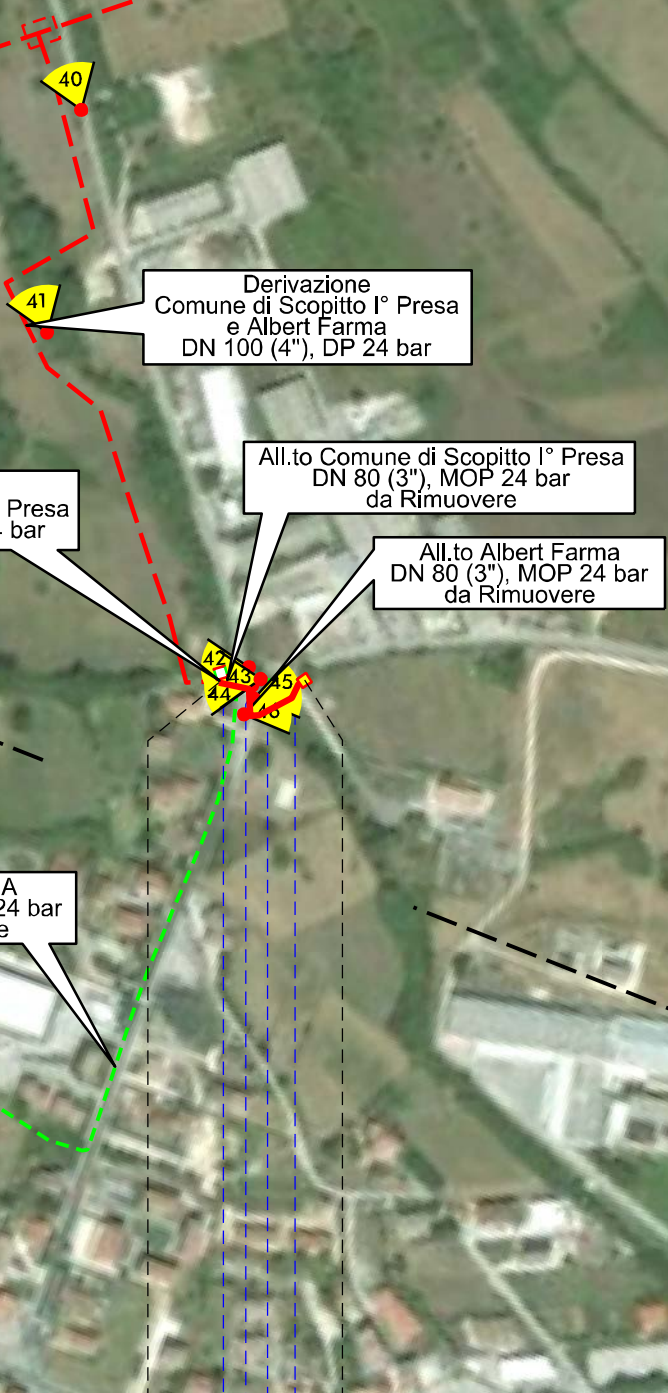
CTR 358032

CTR 358043

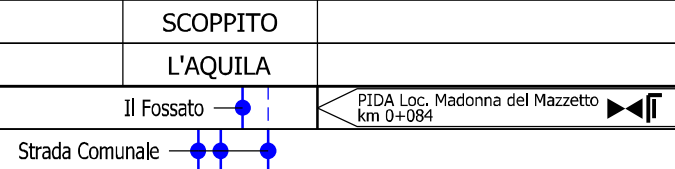
Il presente disegno e' di proprieta' aziendale - La Societa' tutelera' i propri diritti a termine di legge.

CTR 358071

CTR 358084



0+000 0+084



Ricollegamento Allacciamento Comune di Scoppito II° Presa
DN 100 (4"), DP 24 bar

00	20.02.20	EMISSIONE	MESCHINI	CECCONI	CAPRIOTTI
INDICE	DATA	R E V I S I O N I	ELABORATO	VERIFICATO	APPROVATO
			Dis. PG-AF-235		
			Comm. NR /19094		

Foglio
26
di 35
Scala
1:5000

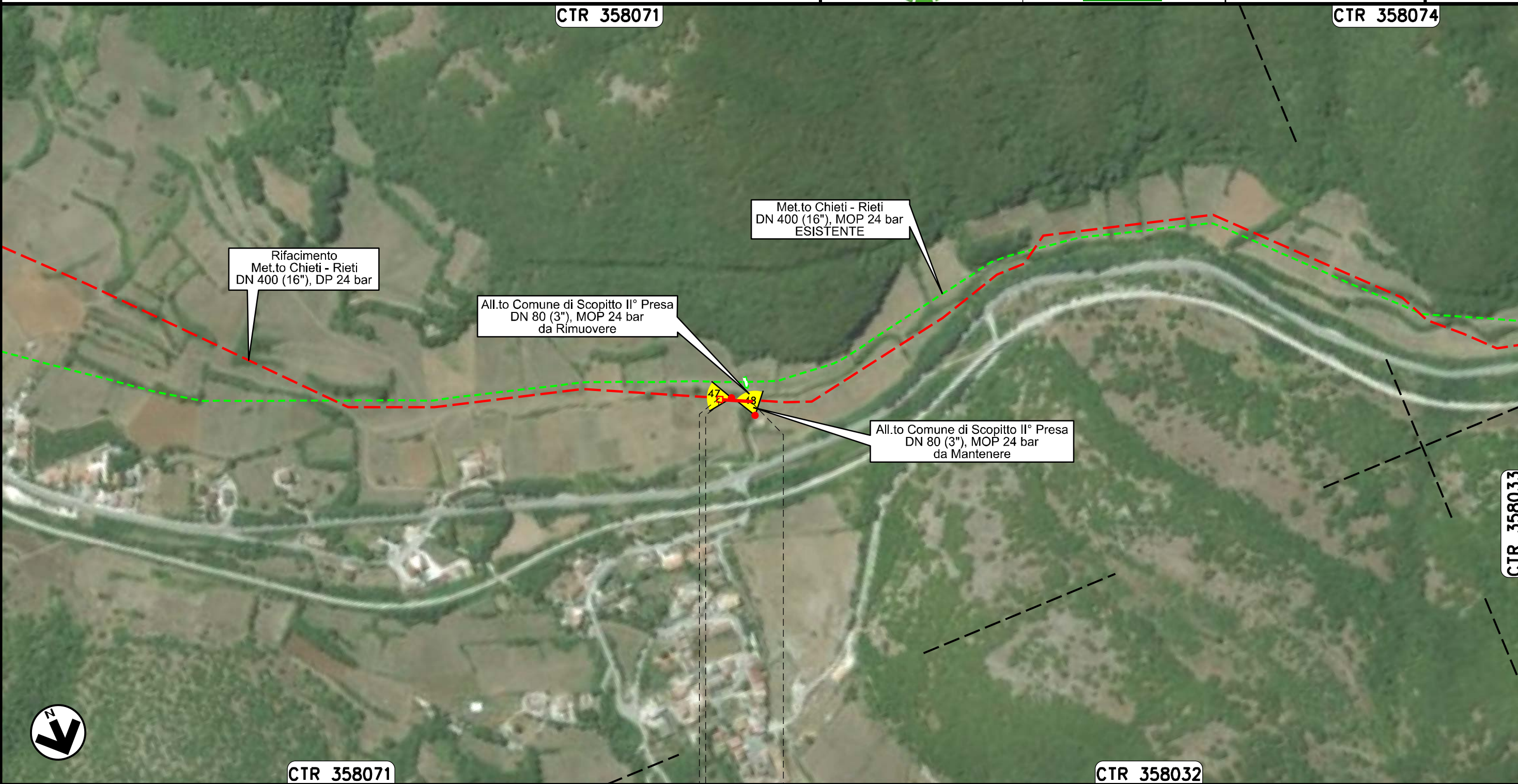
AEROFOTOGRAMMETRIA



CTR 358071

CTR 358074

Il presente disegno e' di proprieta' aziendale - La Societa' tutelera' i propri diritti a termine di legge.



0+000 0+044

SCOPPITO
L'AQUILA

PIDA Loc. Casa di Curto
km 0+003

CTR 358032

CTR 358071

Ricollegamento Allacciamento Comune di Scoppito III° Presa
DN 100 (4"), DP 24 bar

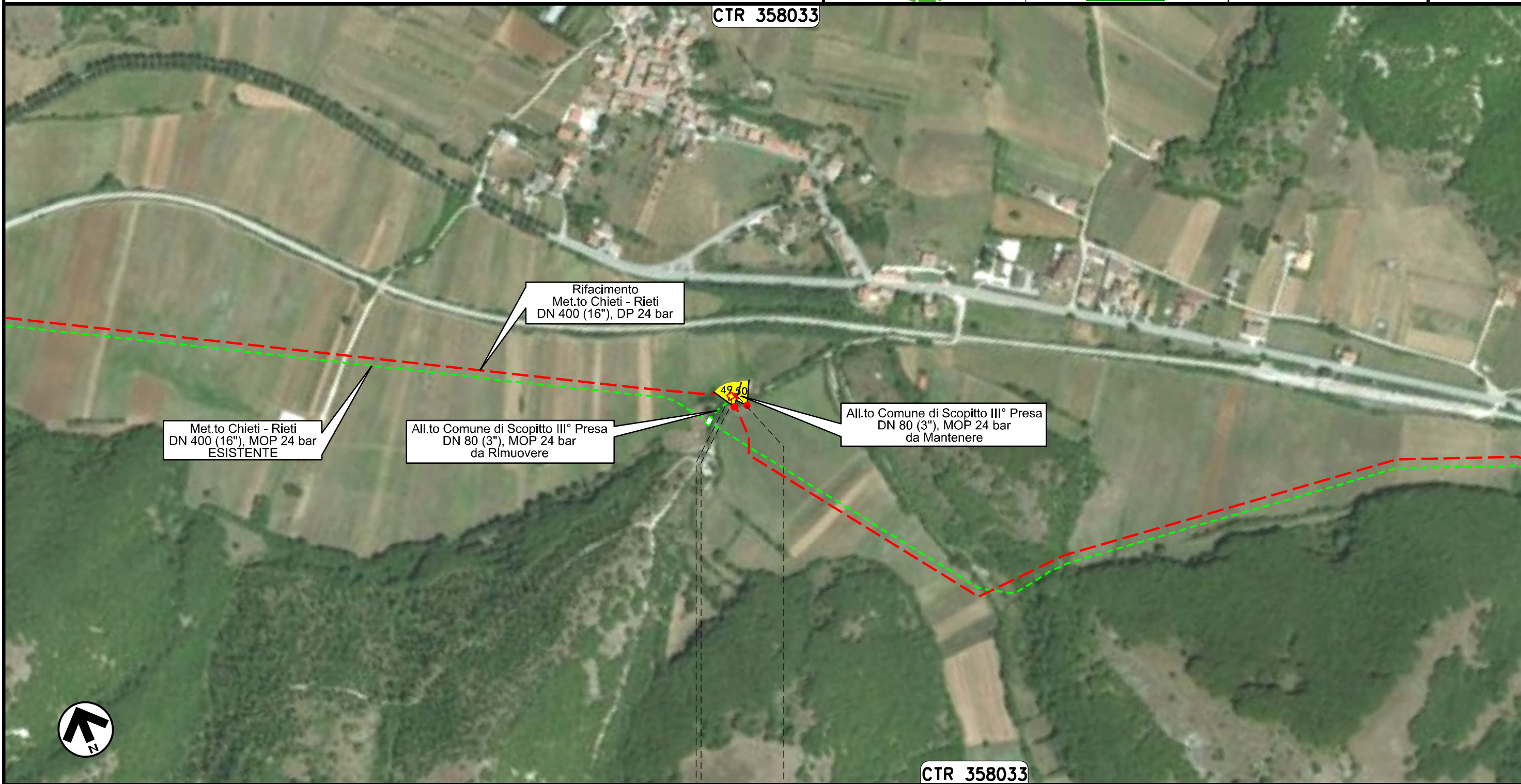
00	20.02.20	EMISSIONE	MESCHINI	CECCONI	CAPRIOTTI
INDICE	DATA	R E V I S I O N I	ELABORATO	VERIFICATO	APPROVATO
			Dis. PG-AF-235		
			Comm. NR /19094		

Foglio
27
di 35
Scala
1:5000

AEROFOTOGRAMMETRIA



CTR 358033



0+000 0+015

SCOPPITO

L'AQUILA

PIDA Loc. Sella di Corno
km 0+003

Il presente disegno e' di proprieta' aziendale - La Societa' tutelera' i propri diritti a termine di legge.

Ricollegamento Allacciamento Comune di Antrodoco II° Presa
DN 100 (4"), DP 24 bar

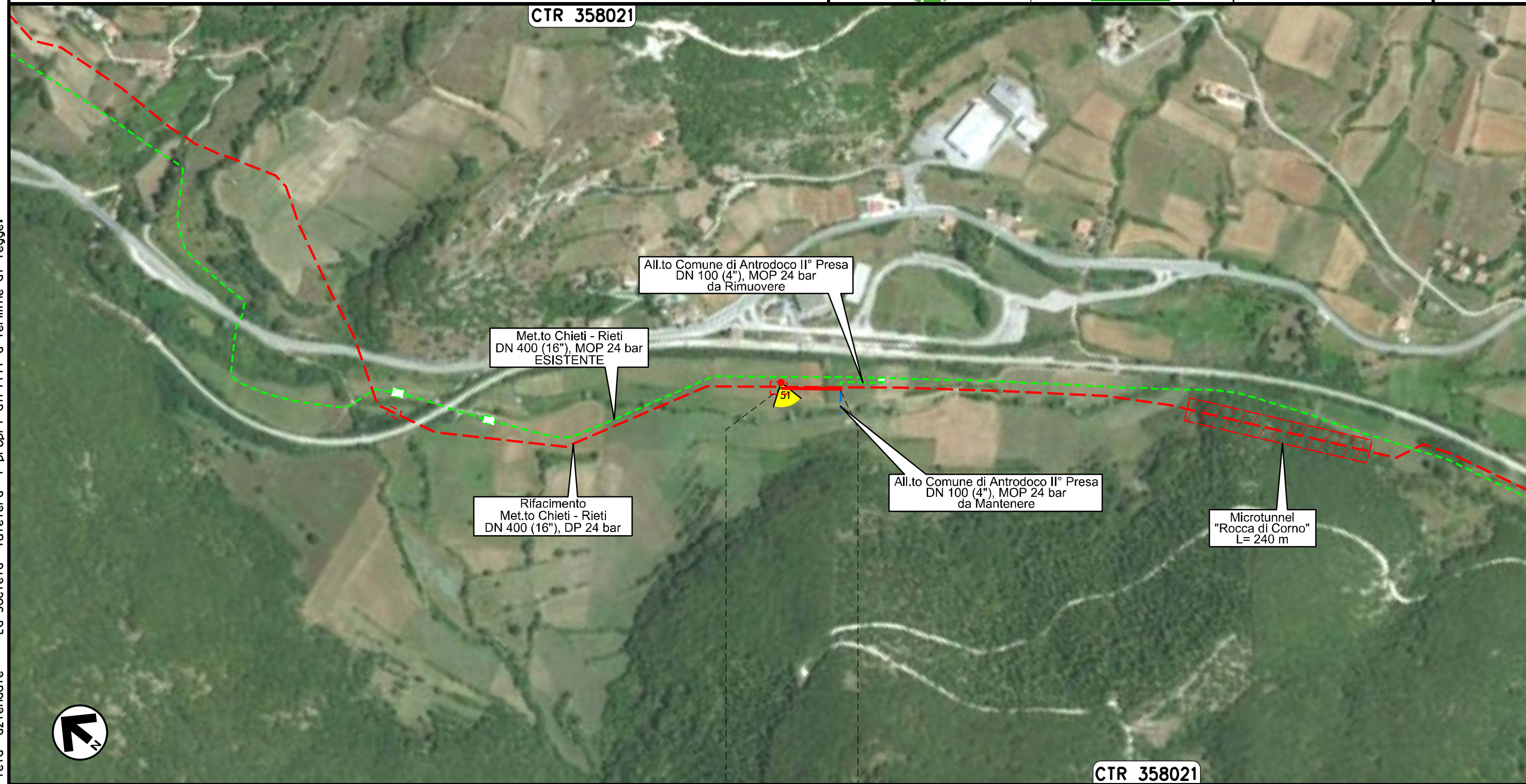
00	20.02.20	EMISSIONE	MESCHINI	CECCONI	CAPRIOTTI
INDICE	DATA	R E V I S I O N I	ELABORATO	VERIFICATO	APPROVATO
			Dis. PG-AF-235		
			Comm. NR /19094		

Foglio
28
di 35
Scala
1:5000

AEROFOTOGRAMMETRIA



CTR 358021




CTR 358021

0+000 0+079

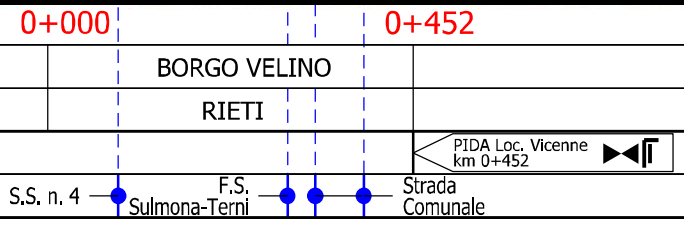
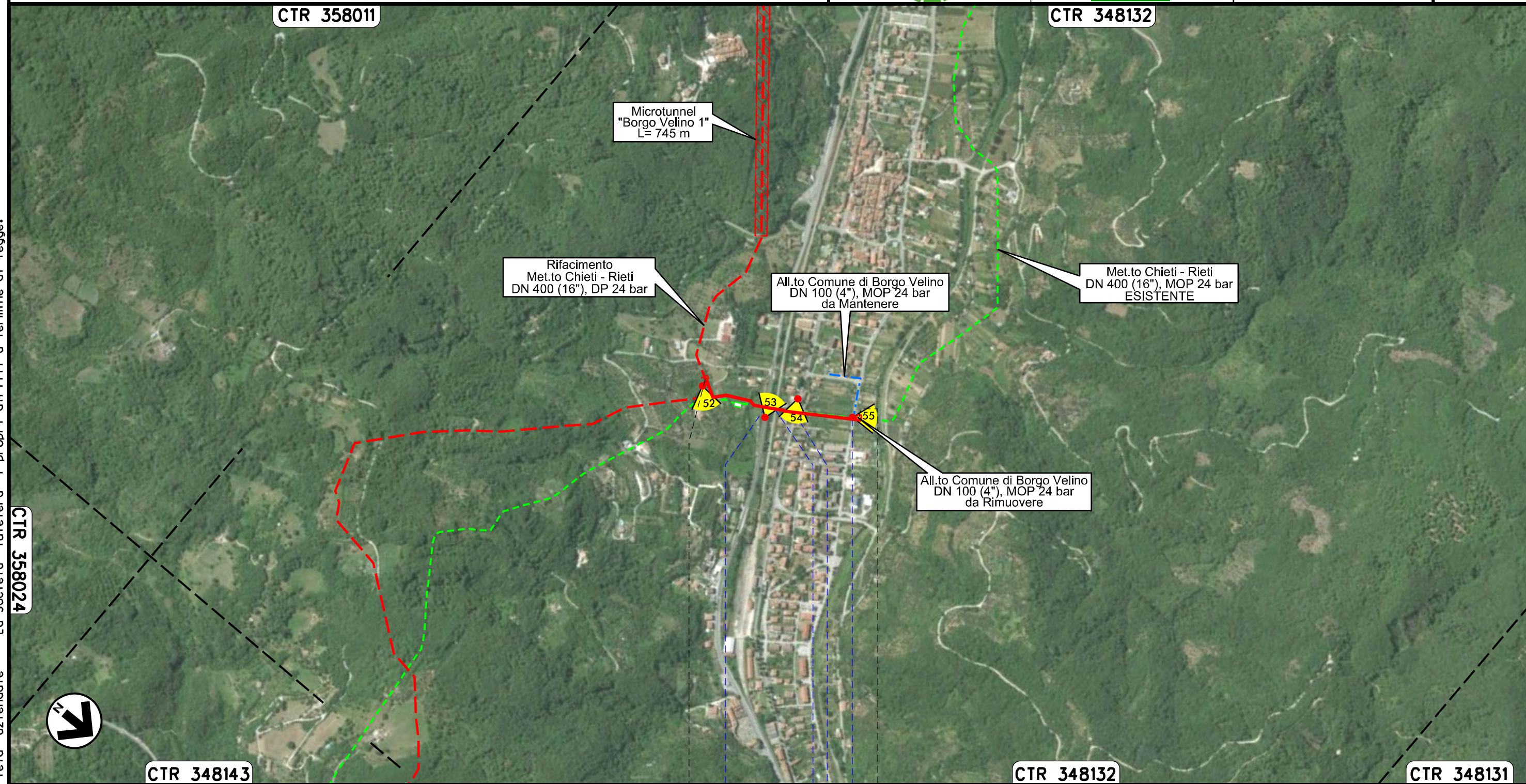
ANTRODOCO
RIETI

Il presente disegno e' di proprieta' aziendale - La Societa' tutelera' i propri diritti a termine di legge.

Ricollegamento Allacciamento Comune di Borgo Velino
DN 100 (4"), DP 24 bar

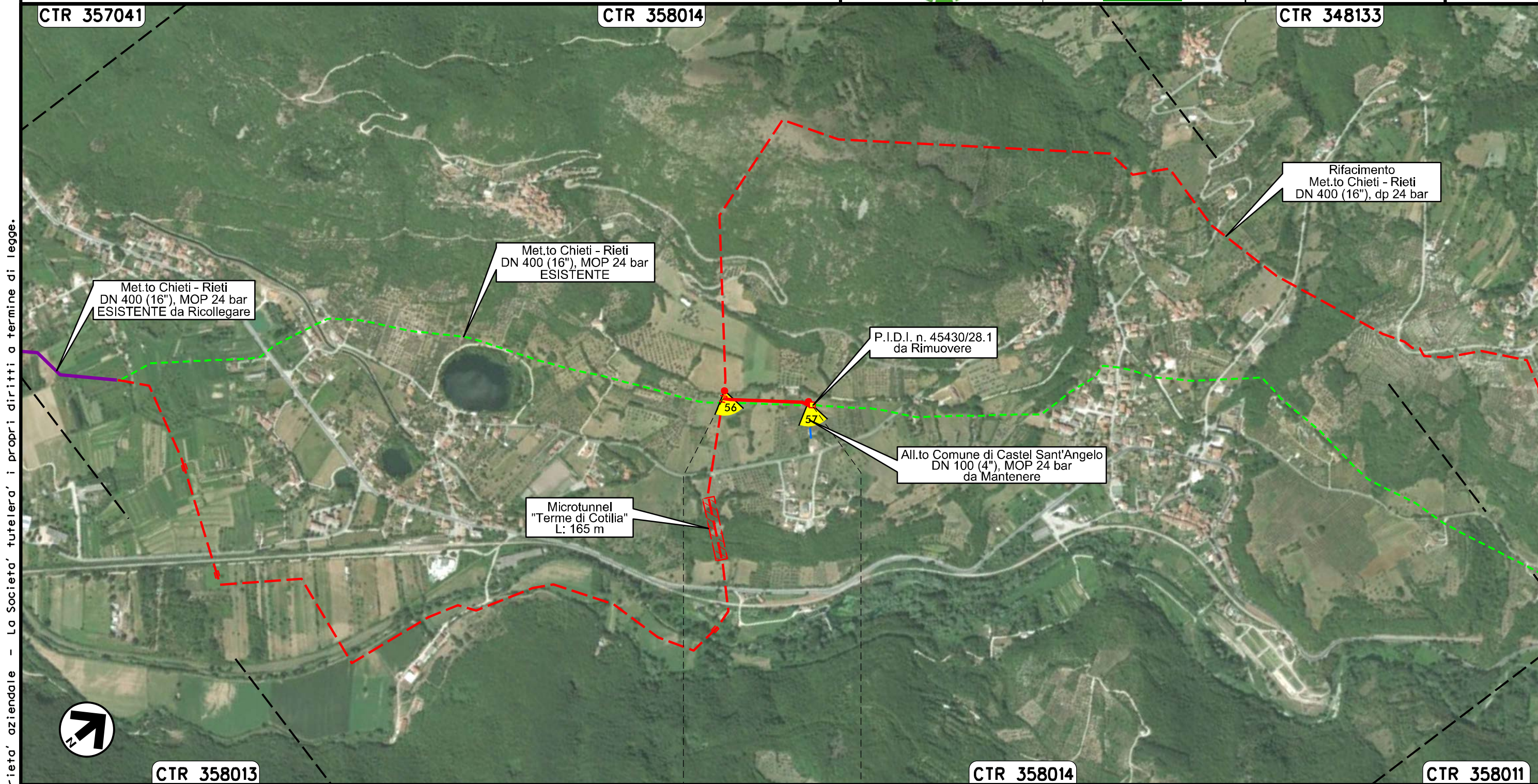
00	20.02.20	EMISSIONE	MESCHINI	CECCONI	CAPRIOTTI
INDICE	DATA	R E V I S I O N I	ELABORATO	VERIFICATO	APPROVATO
					
			Dis. PG-AF-235		Foglio 29 di 35
			Comm. NR /19094		Scala 1:10000

AEROFOTOGRAMMETRIA




Il presente disegno e' di proprieta' aziendale - La Societa' tutelera' i propri diritti a termine di legge.

AEROFOTOGRAMMETRIA



Il presente disegno e' di proprieta' aziendale - La Societa' tutelera' i propri diritti a termine di legge.

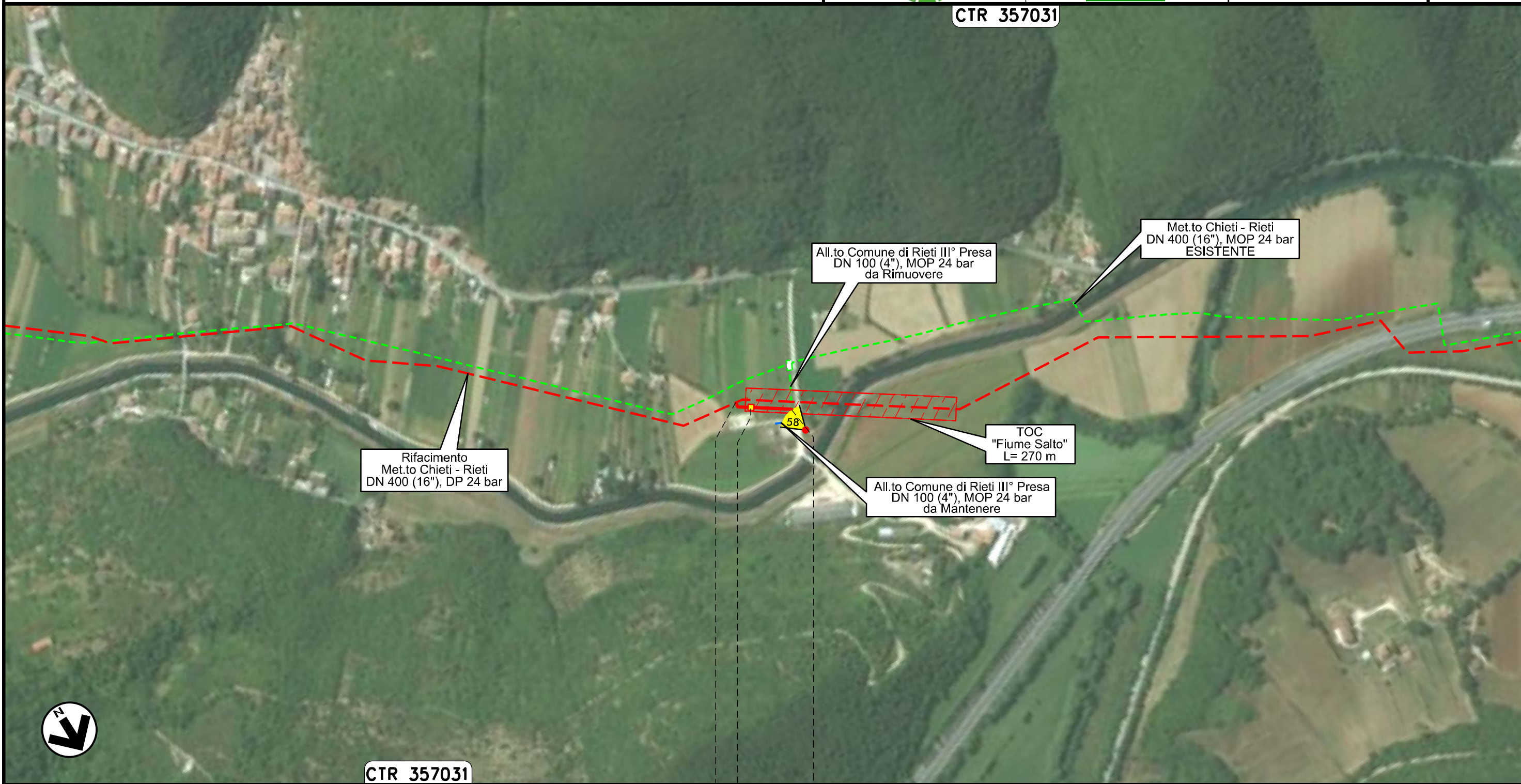
0+000		0+233	
CASTEL SANT'ANGELO		RIETI	
			

00	20.02.20	EMISSIONE	MESCHINI	CECCONI	CAPRIOTTI
INDICE	DATA	R E V I S I O N I	ELABORATO	VERIFICATO	APPROVATO
			Dis. PG-AF-235		
			Comm. NR /19094		

AEROFOTOGRAMMETRIA



CTR 357031



Rifacimento
Met.to Chieti - Rieti
DN 400 (16"), DP 24 bar

All.to Comune di Rieti III° Presa
DN 100 (4"), MOP 24 bar
da Rimuovere

Met.to Chieti - Rieti
DN 400 (16"), MOP 24 bar
ESISTENTE

TOC
"Fiume Salto"
L= 270 m

All.to Comune di Rieti III° Presa
DN 100 (4"), MOP 24 bar
da Mantenere

CTR 357031

0+000 0+076

RIETI
RIETI

PIDA Loc. C. II Fosca
km 0+025

Il presente disegno e' di proprieta' aziendale - La Societa' tutelera' i propri diritti a termine di legge.

Ricollegamento Potenziamento Der. per Vazia
DN 200 (8"), DP 24 bar

00	20.02.20	EMISSIONE	MESCHINI	CECCONI	CAPRIOTTI
INDICE	DATA	R E V I S I O N I	ELABORATO	VERIFICATO	APPROVATO
			Dis. PG-AF-235		
			Comm. NR /19094		

Foglio
32
di 35
Scala
1:5000

AEROFOTOGRAMMETRIA



CTR 357031

CTR 347152

Rifacimento
Met.to Chieti - Rieti
DN 400 (16"), DP 24 bar

Met.to Chieti - Rieti
DN 400 (16"), MOP 24 bar
ESISTENTE

P.to Der. per Vazia
DN 200 (8"), MOP 24 bar
da Rimuovere

P.to Der. per Vazia
DN 200 (8"), MOP 24 bar
da Mantenere



CTR 357031

CTR 347152

0+000 0+036

RIETI
RIETI

Il presente disegno e' di proprieta' aziendale - La Societa' tutelera' i propri diritti a termine di legge.

Ricollegamento MET.TO RIETI - ROMA
DN 300 (12"), DP 24 bar

AEROFOTOGRAMMETRIA

00	20.02.20	EMISSIONE	MESCHINI	CECCONI	CAPRIOTTI		
INDICE	DATA	R E V I S I O N I			ELABORATO	VERIFICATO	APPROVATO
Dis. PG-AF-235			Comm. NR /19094				

Foglio
33
di 35
Scala
1:10000

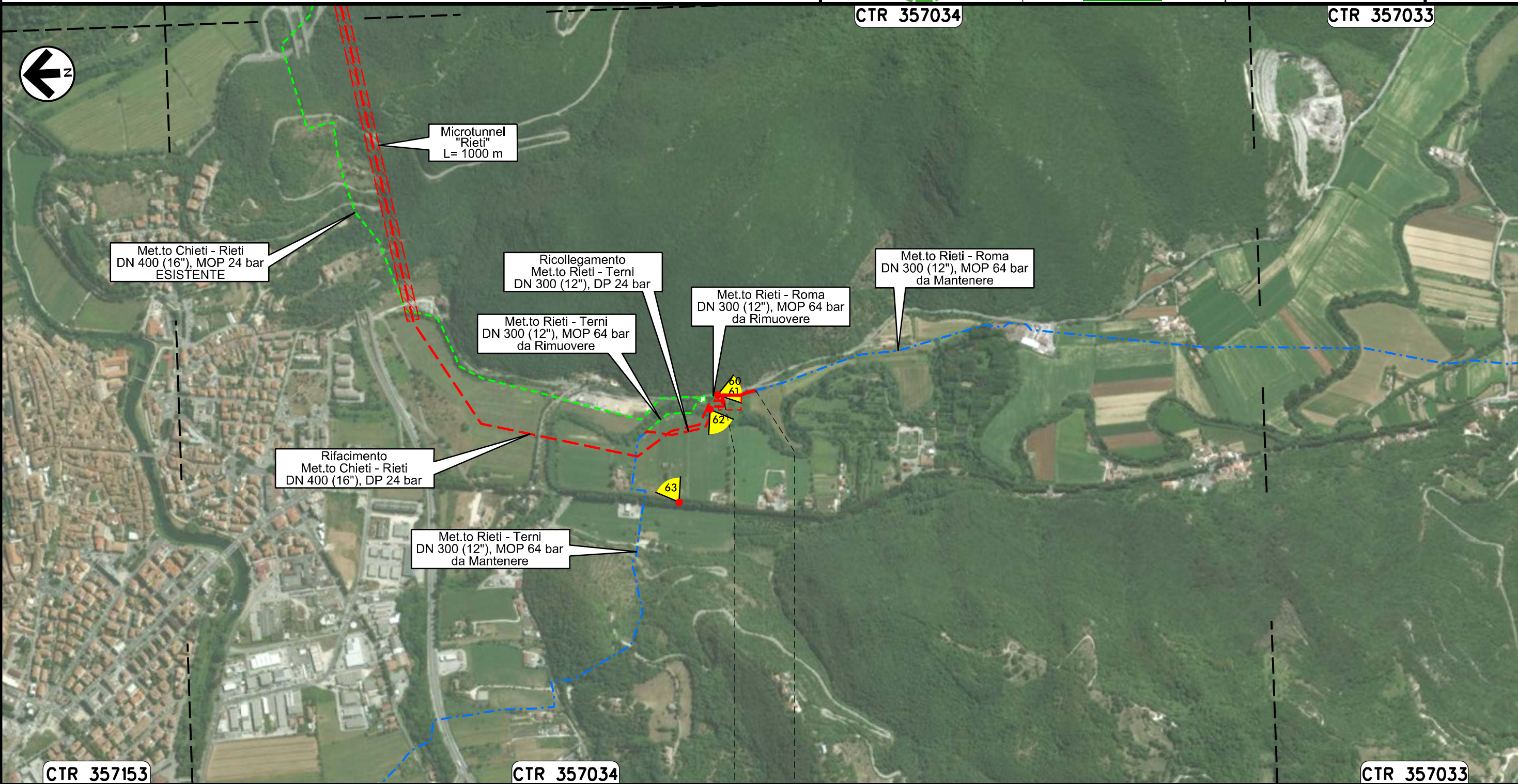


CTR 357034

CTR 357033



Il presente disegno e' di proprieta' aziendale - La Societa' tutelera' i propri diritti a termine di legge.





0+000 0+113

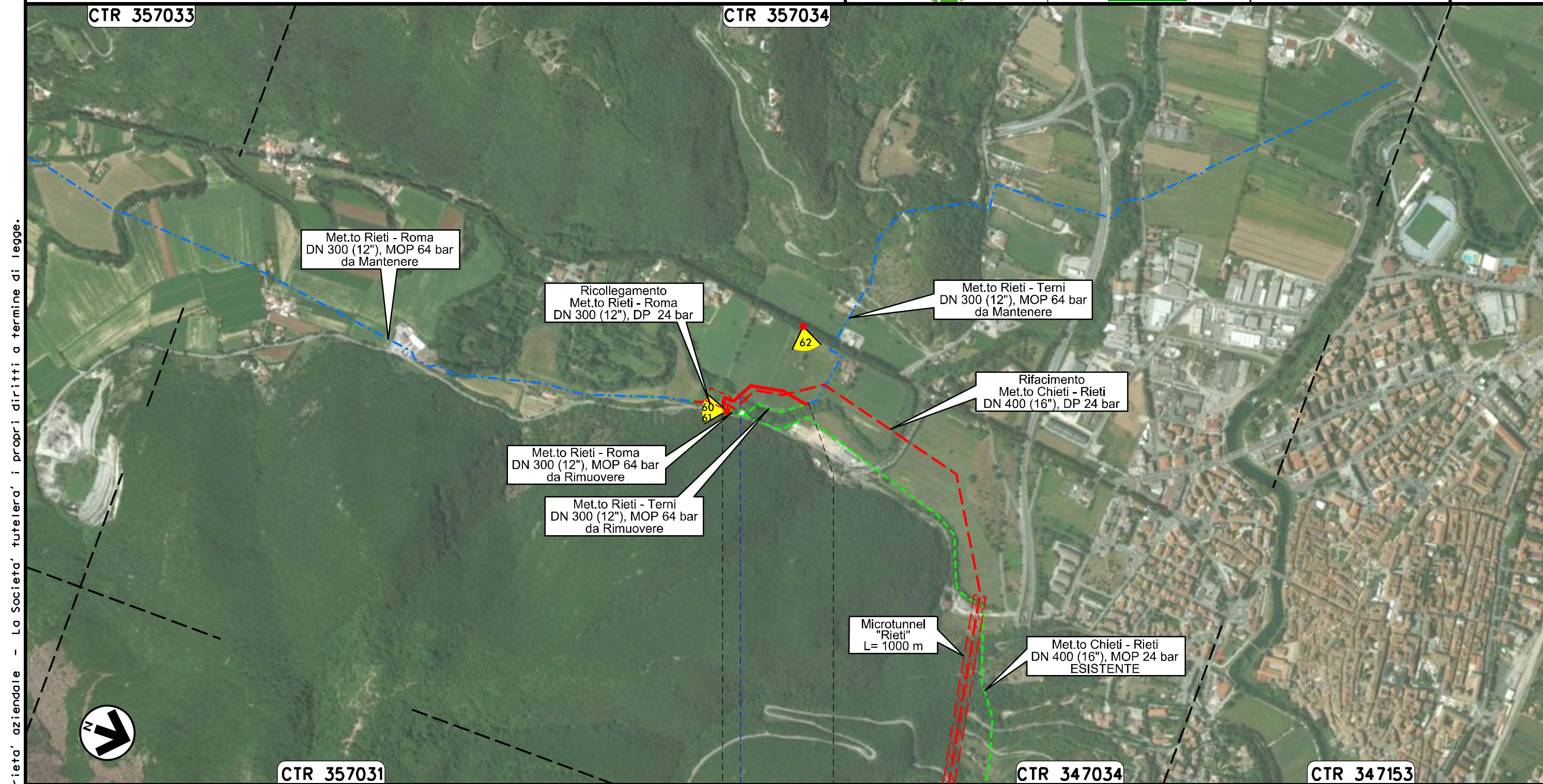
RIETI
RIETI

Ricollegamento MET.TO RIETI - TERNI
DN 300 (12"), DP 24 bar

AEROFOTOGRAMMETRIA

00	20.02.20	EMISSIONE	MESCHINI	CECCONI	CAPRIOTTI		
INDICE	DATA	R E V I S I O N I			ELABORATO	VERIFICATO	APPROVATO
						Dis. PG-AF-235	
						Comm. NR /19094	

Foglio
34
di 35
Scala
1:10000



Il presente disegno e' di proprieta' aziendale - La Societa' tutelera' i propri diritti a termine di legge.



0+000 0+258

RIETI
RIETI

Fiume Turano

OPERE CONNESSE
su Rifacimento MET.TO CHIETI - RIETI
DN 400 (16"), DP 24 bar















AEROFOTOGRAMMETRIA

00	20.02.20	EMISSIONE	MESCHINI	CECCONI	CAPRIOTTI
INDICE	DATA	R E V I S I O N I	ELABORATO	VERIFICATO	APPROVATO
					
			Dis. PG-AF-235		
			Comm. NR /19094		










Foglio
35
di 35
Scala 1:10000
1:5000

LEGENDA

SIMBOLOGIA CARTOGRAFICA

- | | | | |
|---|--|--|---|
|  | Opere connesse in progetto |  | Impianti di opere connesse in progetto |
|  | Metanodotto in progetto |  | Impianti di linea in progetto |
|  | Metanodotto in esercizio da ricollegare |  | Impianti di linea da porre fuori esercizio e recuperare |
|  | Metanodotto e opere connesse da porre fuori esercizio e recuperare |  | Impianti di linea in esercizio |
|  | Metanodotti in esercizio |  | Gallerie, Tunnel, Mini-Microtunnel, Raise Boring, T.O.C. e Direct Pipe. |
|  | Altre condotte di terzi | | |
|  | Aree impianti stacco-terminale in progetto | | |
|  | Aree impianti stacco-terminale esistenti | | |
|  | Limite sovrapposizione fogli | | |

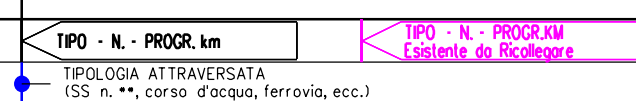
SIMBOLOGIA MECCANICA

- | | |
|---|--|
|  | Punto di intercettazione di linea (P.I.L.) |
|  | Punto di intercettazione di derivazione importante (P.I.D.I.) |
|  | Punto di intercettazione di derivazione semplice con stacco da P.I.L. (P.I.D.S.) |
|  | Punto di intercettazione e derivazione semplice con stacco da Linea (P.I.D.S.) |
|  | Punto di intercettazione con discaggio di allacciamento (P.I.D.A.) |
|  | Punto predisposto per il discaggio di allacciamento (P.P.D.A.) |
|  | Punto di sezionamento elettrico terminale (P.S.E.T.) |
|  | Stazione predisposta per lancio e ricevimento PIG |
|  | Impianto di riduzione/egolazione della pressione |

LEGENDA TEMATICA

- | | |
|---|------------------------------|
|  | Punti di ripresa fotografici |
|---|------------------------------|

Il presente disegno e' di proprieta' aziendale - La Societa' tutelera' i propri diritti a termine di legge.

Progressiva chilometrica	N.
Comuni	
Province	
Impianti	
Attraversamenti	<p>TIPOLOGIA ATTRAVERSATA (SS n. **, corso d'acqua, ferrovia, ecc.)</p>
Tratti Esistenti da Ricollegare e Posa Polifora	TrattoX: xxx mt