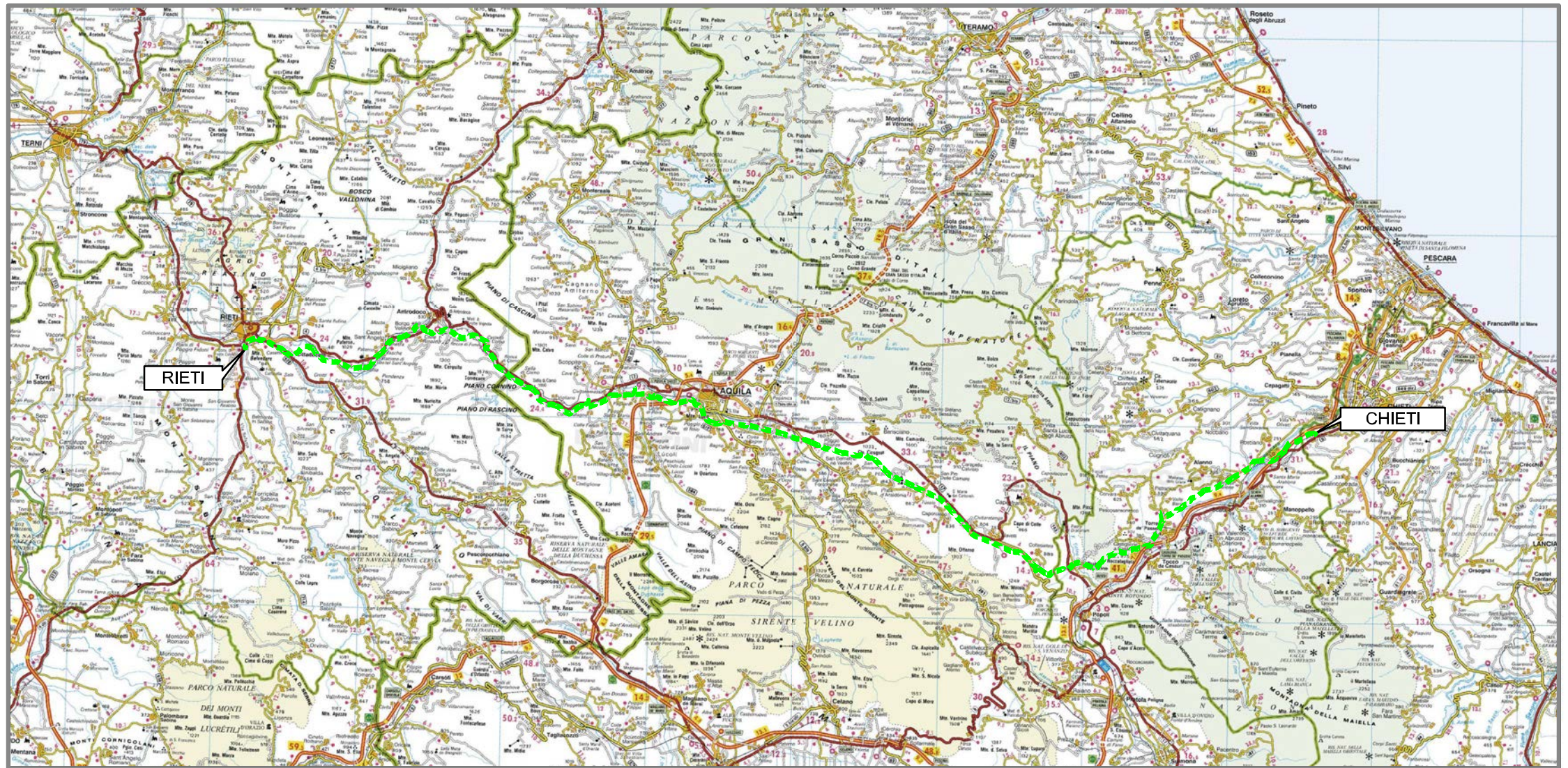




Il presente disegno e' di proprieta' aziendale - La Societa' tutelera' i propri diritti a termine di legge.



COROGRAFIA Scala 1:500.000



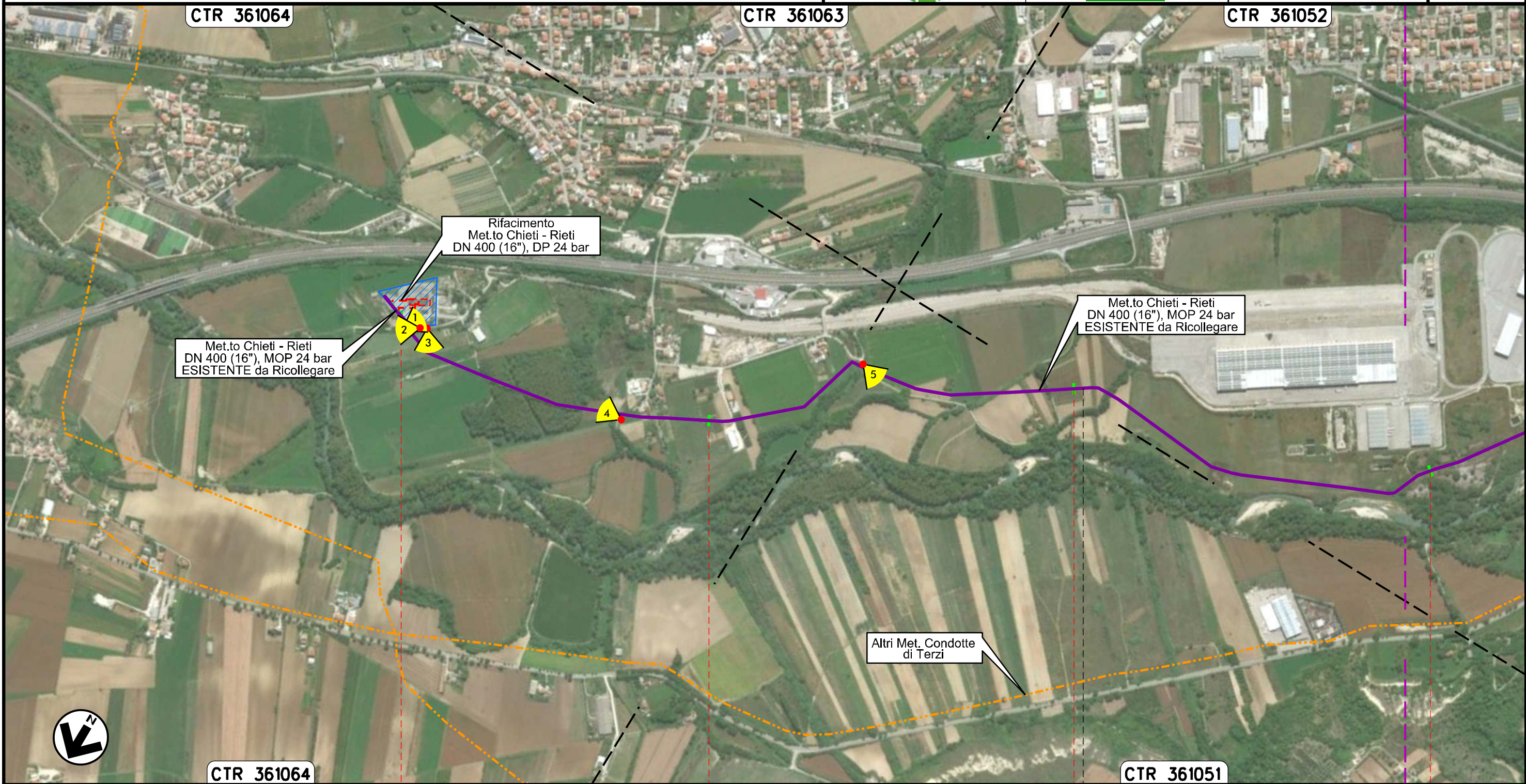
00	20.02.20	EMISSIONE	MESCHINI	CECONI	CAPRIOTTI
INDICE	DATA	R E V I S I O N I			APPROVATO
		 		Dis. PG-AF-335	
				Fg. 1 di 35	
				Comm. NR /19094	
				INDICE 00	
				Scala 1:10000	
		Rimozione Condotta Esistente AEROFOTOGRAMMETRIA		Sostituisce il	
				Sostituito dal	

METANODOTTO CHIETI - RIETI
DN 400 (16"), MOP 24 bar

Rimozione Condotta Esistente
AEROFOTOGRAMMETRIA

00	20.02.20	EMISSIONE	MESCHINI	CECCONI	CAPRIOTTI
INDICE	DATA	R E V I S I O N I			
		ELABORATO		VERIFICATO	APPROVATO
		Dis. PG-AF-335			
		Comm. NR /19094			

Foglio
2
di 35
Scala
1:10000



Il presente disegno e' di proprieta' aziendale - La Societa' tutelera' i propri diritti a termine di legge.

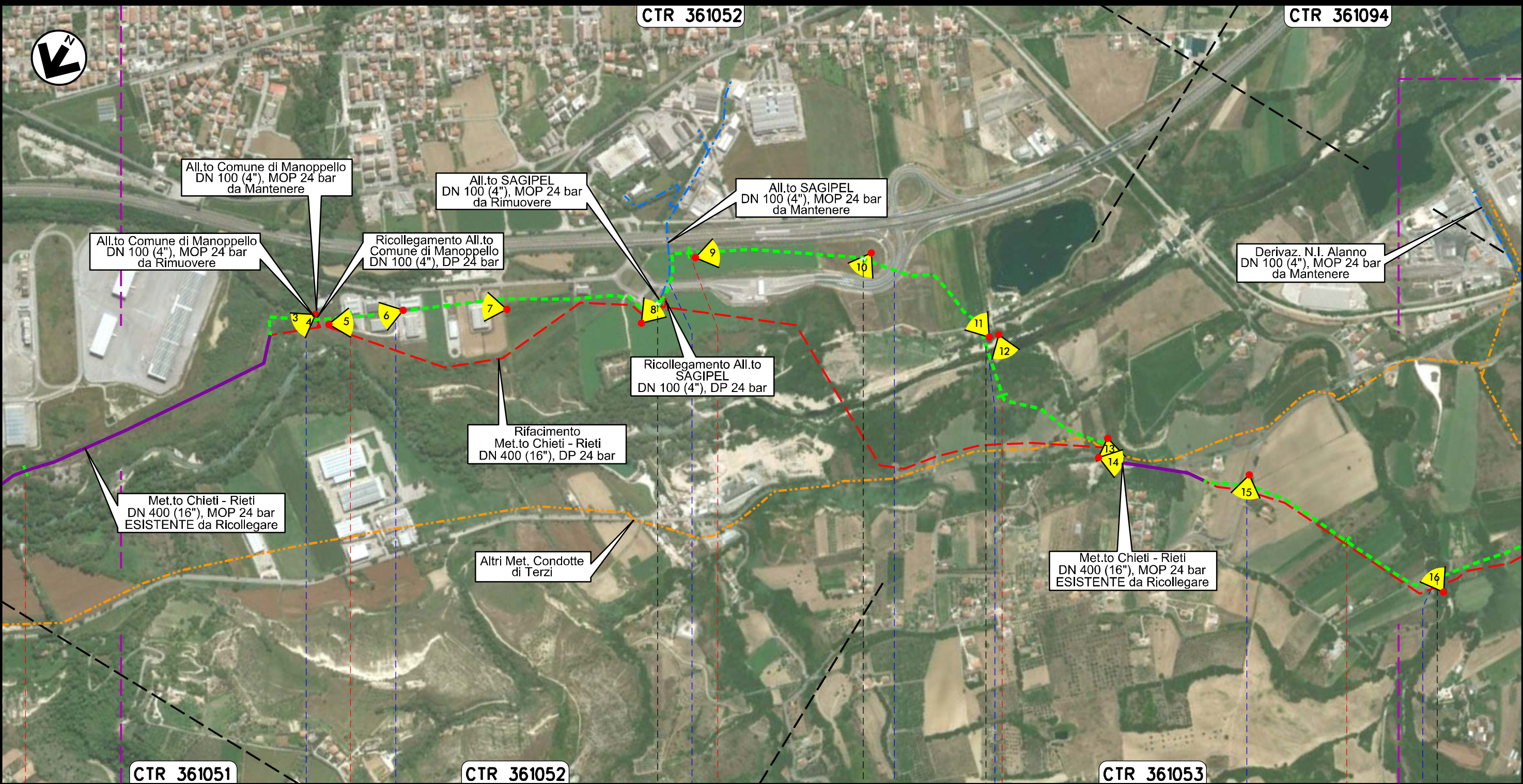
0+000	1	2	3
CHIETI	CHIETI	MANOPPELLO	
		PESCARA	
Tratto 1: 88 m		Tratto 2: 3622 m	

METANODOTTO CHIETI - RIETI
DN 400 (16"), MOP 24 bar

Rimozione Condotta Esistente
AEROFOTOGRAMMETRIA

00	20.02.20	EMISSIONE	MESCHINI	CECCONI	CAPRIOTTI	Foglio 3	
INDICE	DATA	R E V I S I O N I			ELABORATO	VERIFICATO	APPROVATO
		snam		Enereco		Dis. PG-AF-335	
						di 35	
				Comm. NR /19094		Scala 1:10000	

Il presente disegno e' di proprieta' aziendale - La Societa' tutelera' i propri diritti a termine di legge.



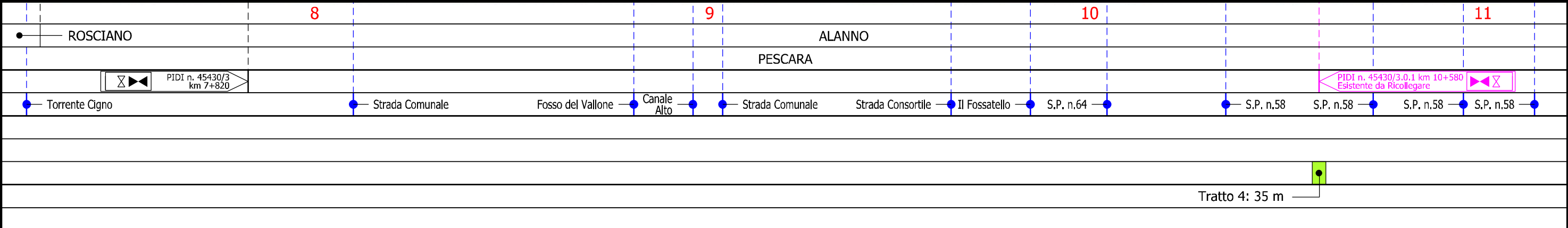
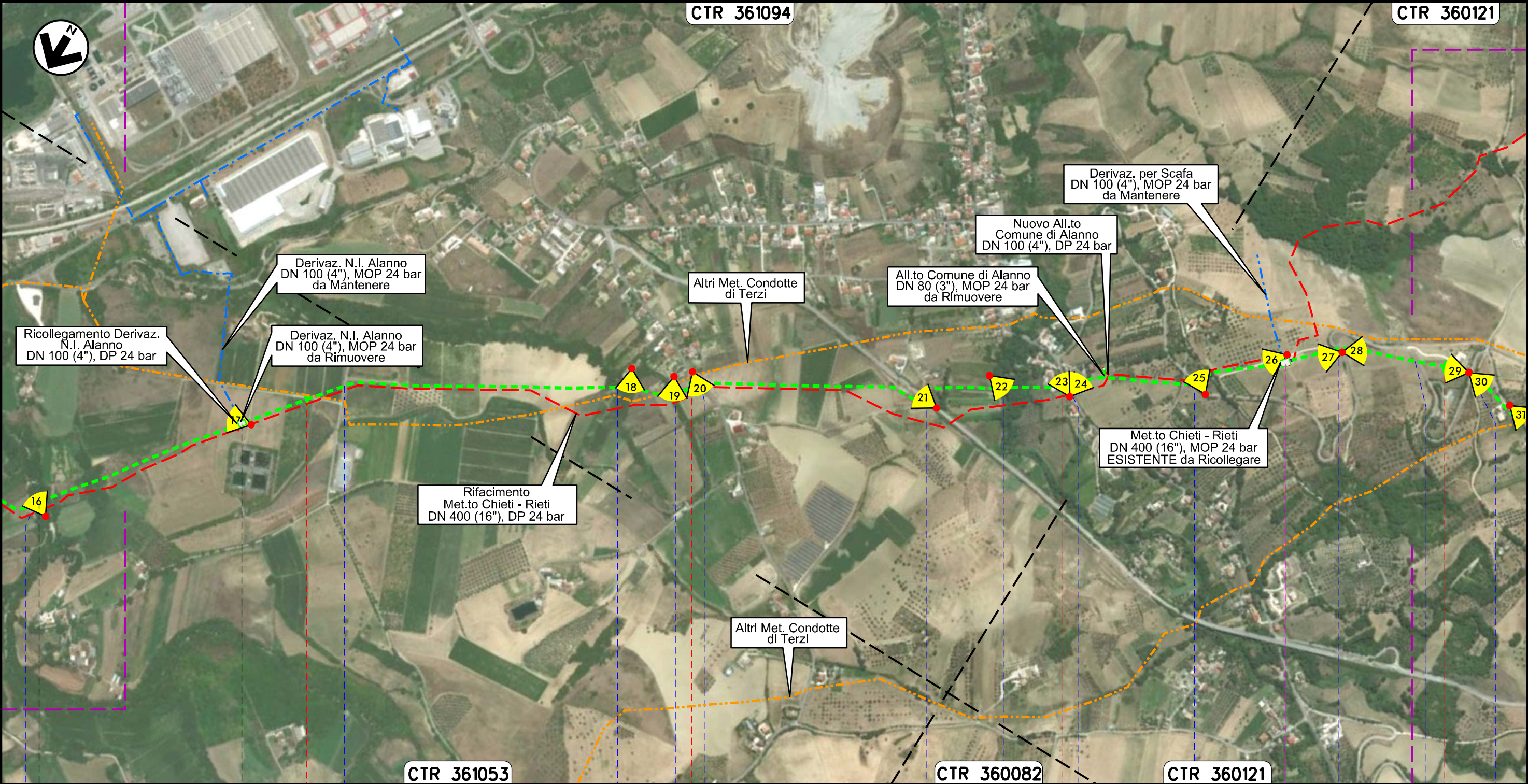
3	4	5	6	7	
MANOPPELLO			ROSCIANO		ALANNO
			PESCARA		
Fosso S.Maria D'Arbona	Strada Comunale	Svincolo Autostrada A25	Svincolo Autostrada A25	Fiume Pescara	S.P. n.19
Tratto 2: 3622 m			Tratto 3: 282 m		

METANODOTTO CHIETI - RIETI
DN 400 (16"), MOP 24 bar

Rimozione Condotta Esistente
AEROFOTOGRAMMETRIA

00	20.02.20	EMISSIONE	MESCHINI	CECCONI	CAPRIOTTI	Foglio 4	
INDICE	DATA	R E V I S I O N I			ELABORATO	VERIFICATO	APPROVATO
		snam		Enereco		Dis. PG-AF-335	
				Comm. NR /19094		di 35	
						Scala 1:10000	

Il presente disegno e' di proprieta' aziendale - La Societa' tutelera' i propri diritti a termine di legge.

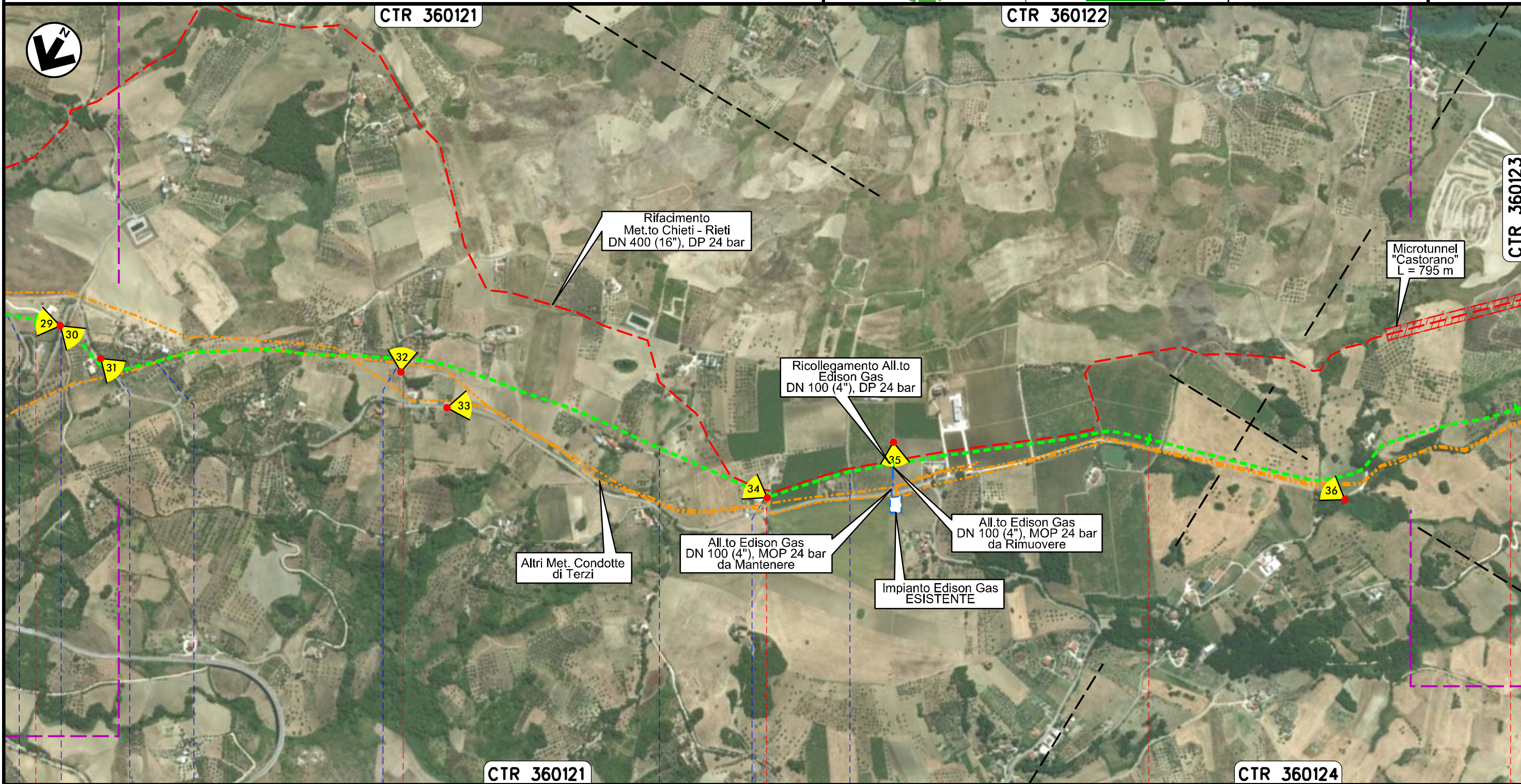


METANODOTTO CHIETI - RIETI
DN 400 (16"), MOP 24 bar

Rimozione Condotta Esistente
AEROFOTOGRAMMETRIA

00	20.02.20	EMISSIONE	MESCHINI	CECCONI	CAPRIOTTI
INDICE	DATA	R E V I S I O N I			
		ELABORATO		VERIFICATO	APPROVATO
		Dis. PG-AF-335			
		Comm. NR /19094			

Foglio
5
di 35
Scala
1:10000



Il presente disegno e' di proprieta' aziendale - La Societa' tutelera' i propri diritti a termine di legge.



11 12 13 14 15

ALANNO
PESCARA

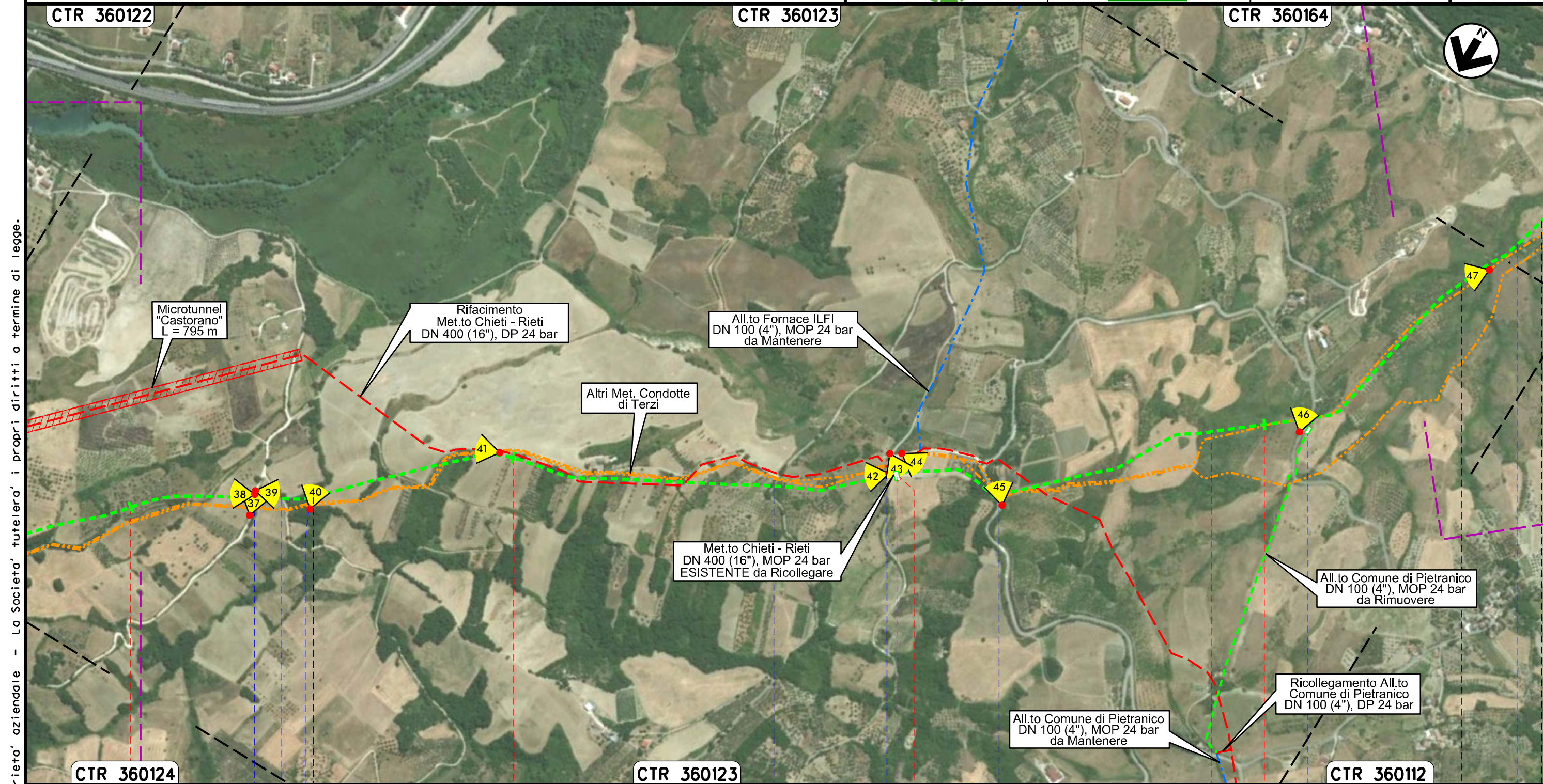
S.P. n.58 S.P. n.58 Strada Comunale Strada Comunale Strada Comunale Strada Comunale Strada Comunale

METANODOTTO CHIETI - RIETI
DN 400 (16"), MOP 24 bar

Rimozione Condotta Esistente
AEROFOTOGRAMMETRIA

00	20.02.20	EMISSIONE	MESCHINI	CECCONI	CAPRIOTTI
INDICE	DATA	R E V I S I O N I		ELABORATO	VERIFICATO
					
			Dis. PG-AF-335		
			Comm. NR /19094		

Foglio
6
di 35
Scala
1:10000



CTR 360124	CTR 360123	CTR 360112
15	16	17
ALANNO	TORRE DE' PASSERI PESCARA	CASTIGLIONE A CASAURIA TORRE DE' PASSERI
Strada Vicinale	Fossato del Fascio	Strada Comunale
		S.P. n.51
		S.P. n.25
		Fosso
		Tratto 5: 22 m

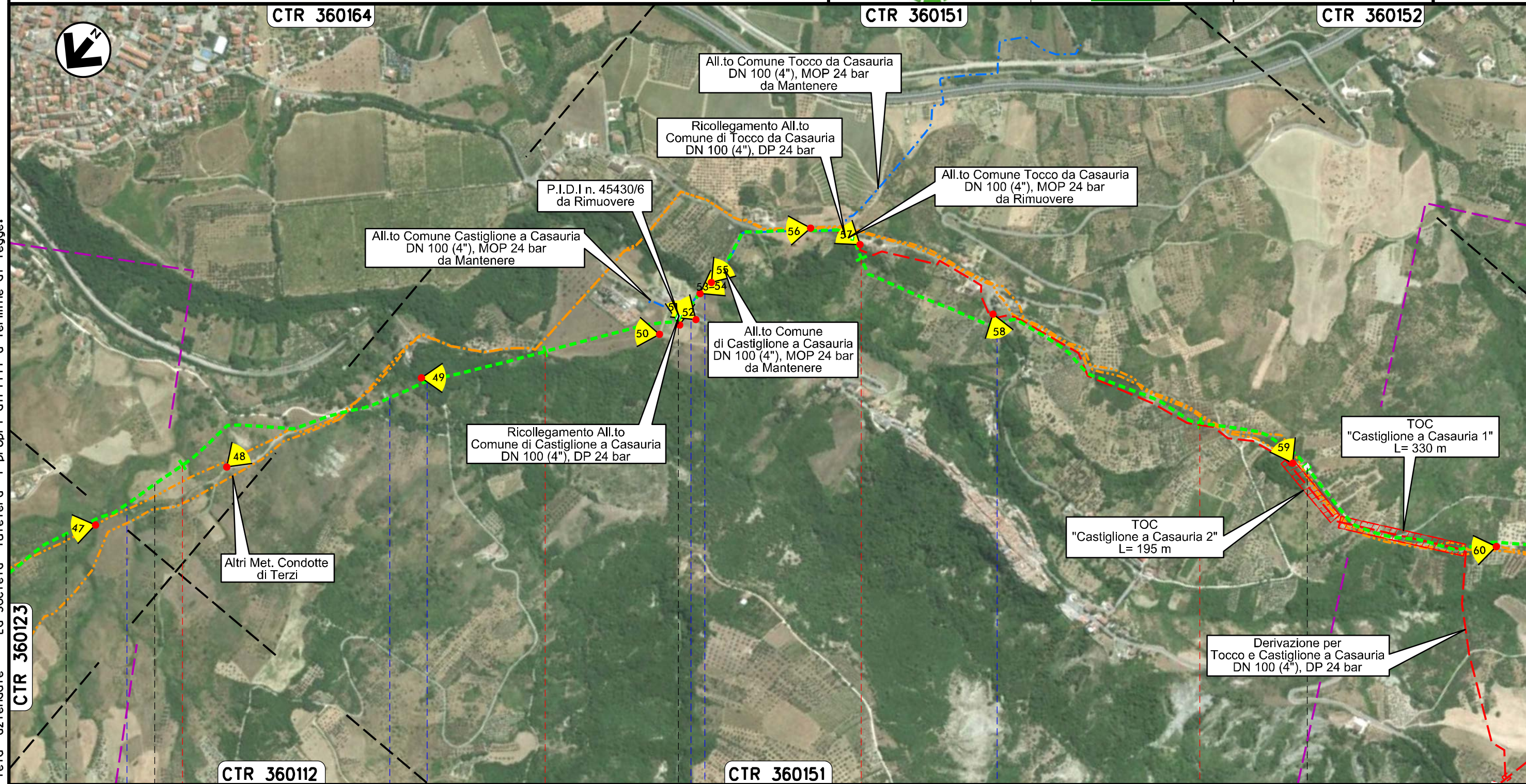
Il presente disegno e' di proprieta' aziendale - La Societa' tutelera' i propri diritti a termine di legge.

METANODOTTO CHIETI – RIETI
DN 400 (16"), MOP 24 bar

Rimozione Condotta Esistente
AEROFOTOGRAMMETRIA

00	20.02.20	EMISSIONE	MESCHINI	CECCONI	CAPRIOTTI
INDICE	DATA	R E V I S I O N I			
			Dis. PG-AF-335		
			Comm. NR /19094		

Foglio
7
di 35
Scala
1:10000



Il presente disegno e' di proprieta' aziendale - La Societa' tutelera' i propri diritti a termine di legge.

19	20	21	22
TORRE DE' PASSARI	CASTIGLIONE A CASAURIA		
CASTIGLIONE A CASAURIA		PESCARA	
Fosso	Fosso della Rota	Strada Comunale	S.P. n.76
			Fosso dei Colli
			S.P. n.70

METANODOTTO CHIETI - RIETI
DN 400 (16"), MOP 24 bar

Rimozione Condotta Esistente
AEROFOTOGRAMMETRIA

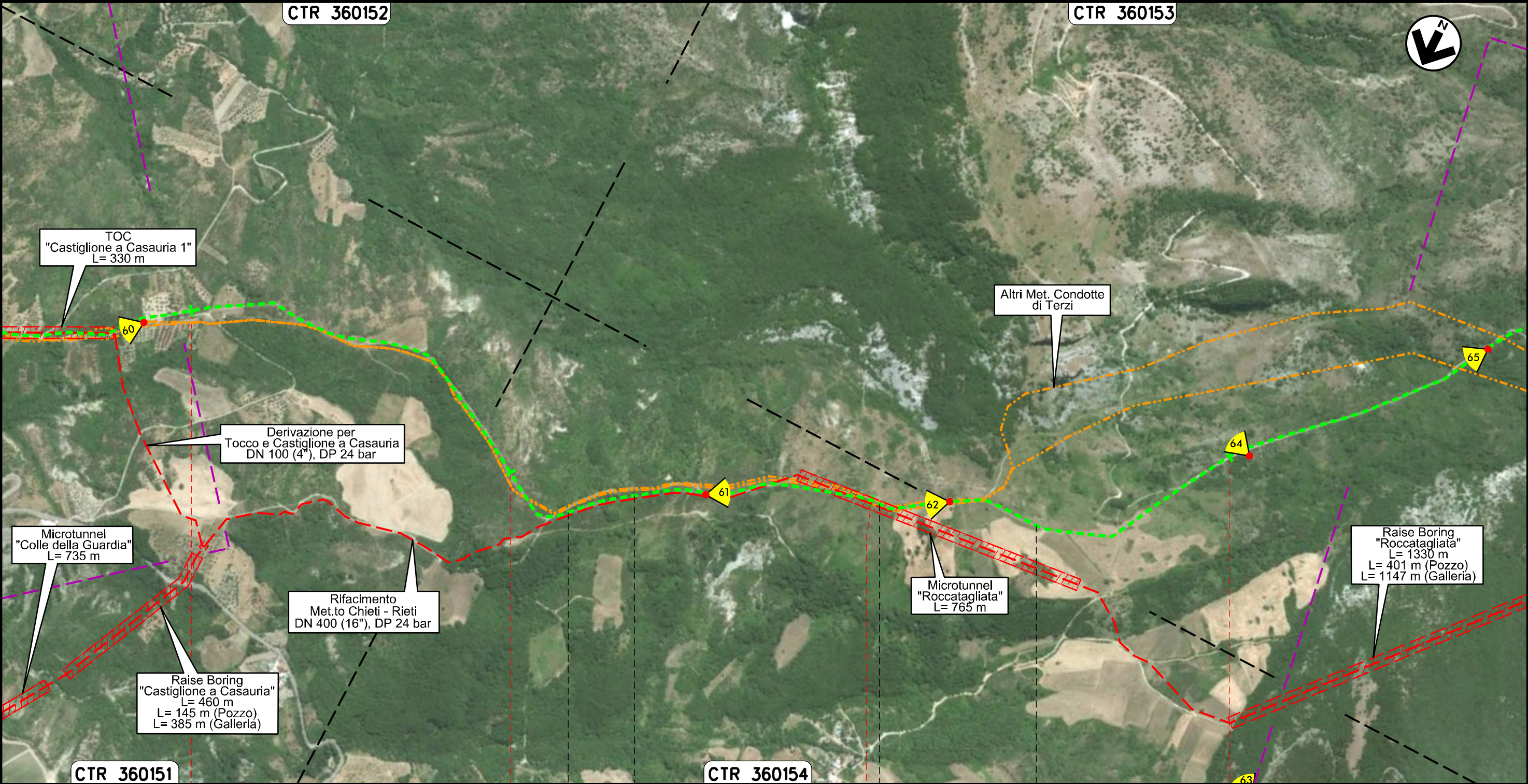
CTR 360152

CTR 360153

00	20.02.20	EMISSIONE	MESCHINI	CECCONI	CAPRIOTTI	Foglio
INDICE	DATA	R E V I S I O N I	ELABORATO	VERIFICATO	APPROVATO	8
			Dis. PG-AF-335			di 35
			Comm. NR /19094			Scala 1:10000



Il presente disegno e' di proprieta' aziendale - La Societa' tutelera' i propri diritti a termine di legge.



23	24	25	26
CASTIGLIONE A CASAURIA	PESCOSANSONESCO	CASTIGLIONE A CASAURIA	PESCOSANSONESCO
		PESCARA	BUSSI SUL TIRINO

METANODOTTO CHIETI - RIETI
DN 400 (16"), MOP 24 bar

Rimozione Condotta Esistente
AEROFOTOGRAMMETRIA

00	20.02.20	EMISSIONE	MESCHINI	CECCONI	CAPRIOTTI
INDICE	DATA	R E V I S I O N I			
			ELABORATO	VERIFICATO	APPROVATO
			Dis. PG-AF-335		
			Comm. NR /19094		

Foglio
9
di 35
Scala
1:10000

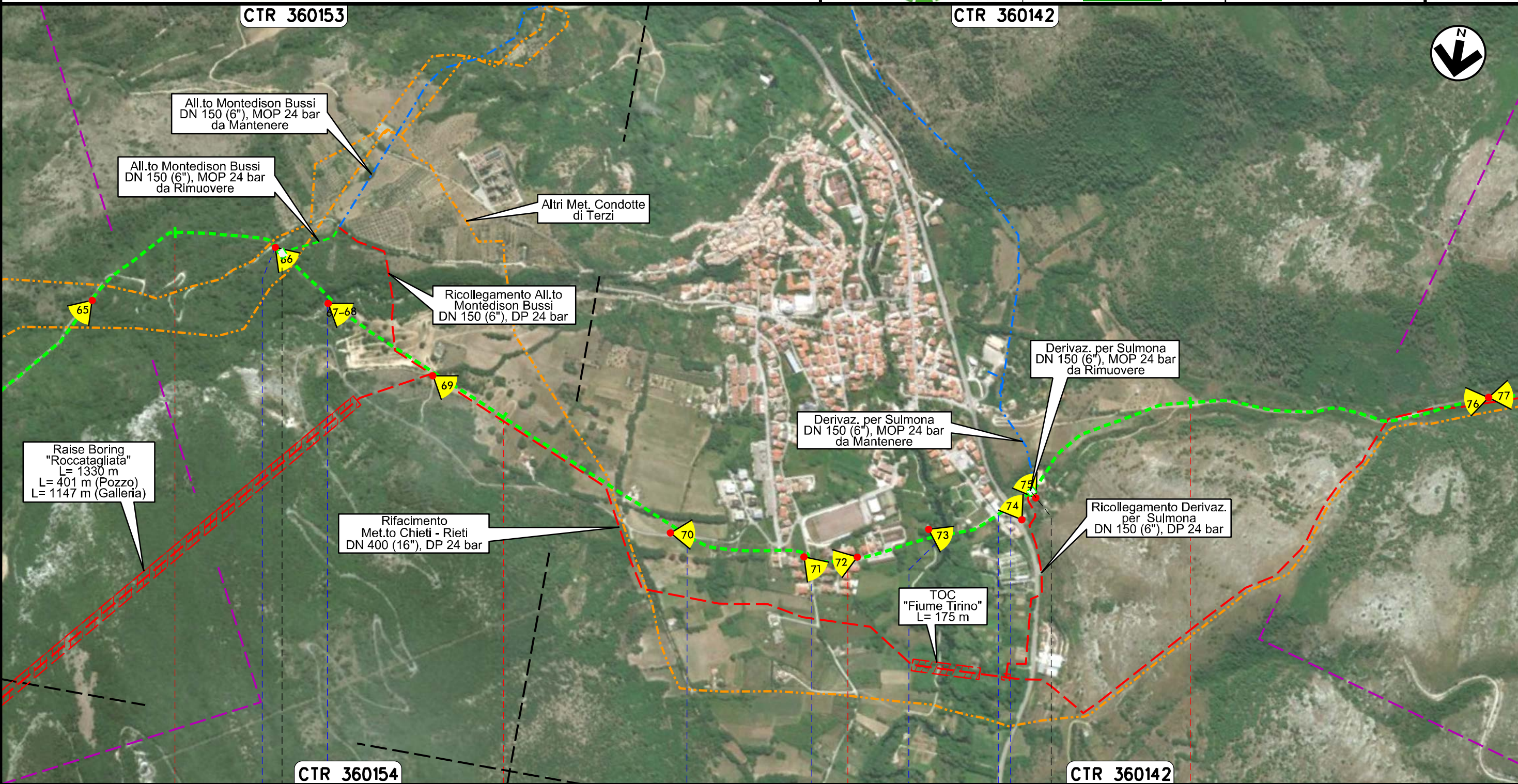


CTR 360153

CTR 360142





Il presente disegno e' di proprieta' aziendale - La Societa' tutelera' i propri diritti a termine di legge.



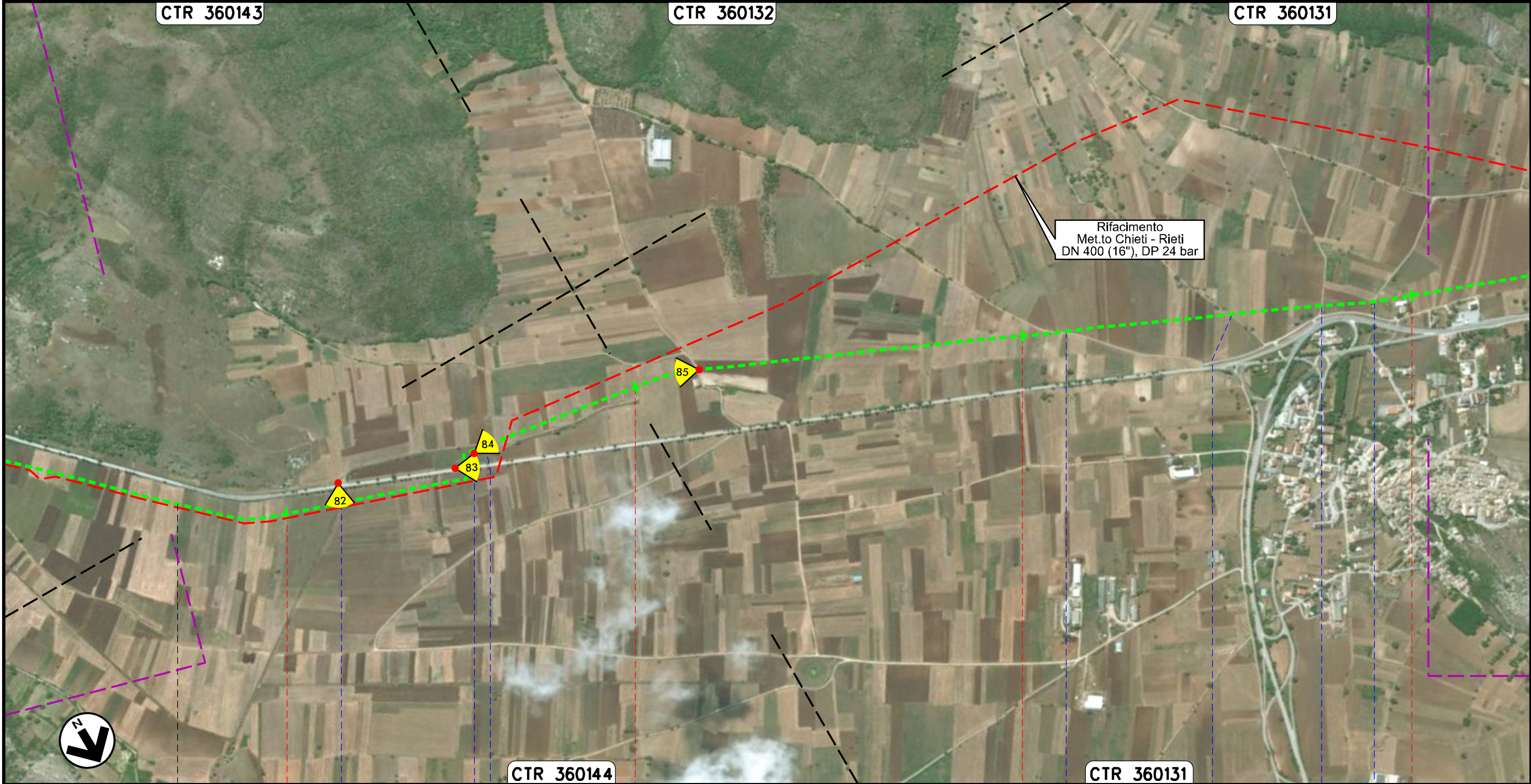
27	28	29	30
BUSSI SUL TIRINO			
PESCARA			
PIDI n. 45430/9 km 27+290		PIDI n. 45430/11 km 29+510	
Strada Comunale	Il Rivaccio	Strada Comunale	Strada Comunale
		Fiume Tirino	S.S. n. 153

METANODOTTO CHIETI - RIETI
DN 400 (16"), MOP 24 bar

Rimozione Condotta Esistente
AEROFOTOGRAMMETRIA

00	20.02.20	EMISSIONE	MESCHINI	CECCONI	CAPRIOTTI
INDICE	DATA	R E V I S I O N I	ELABORATO	VERIFICATO	APPROVATO
					
			Dis. PG-AF-335		
			Comm. NR /19094		

Foglio
11
di 35
Scala
1:10000



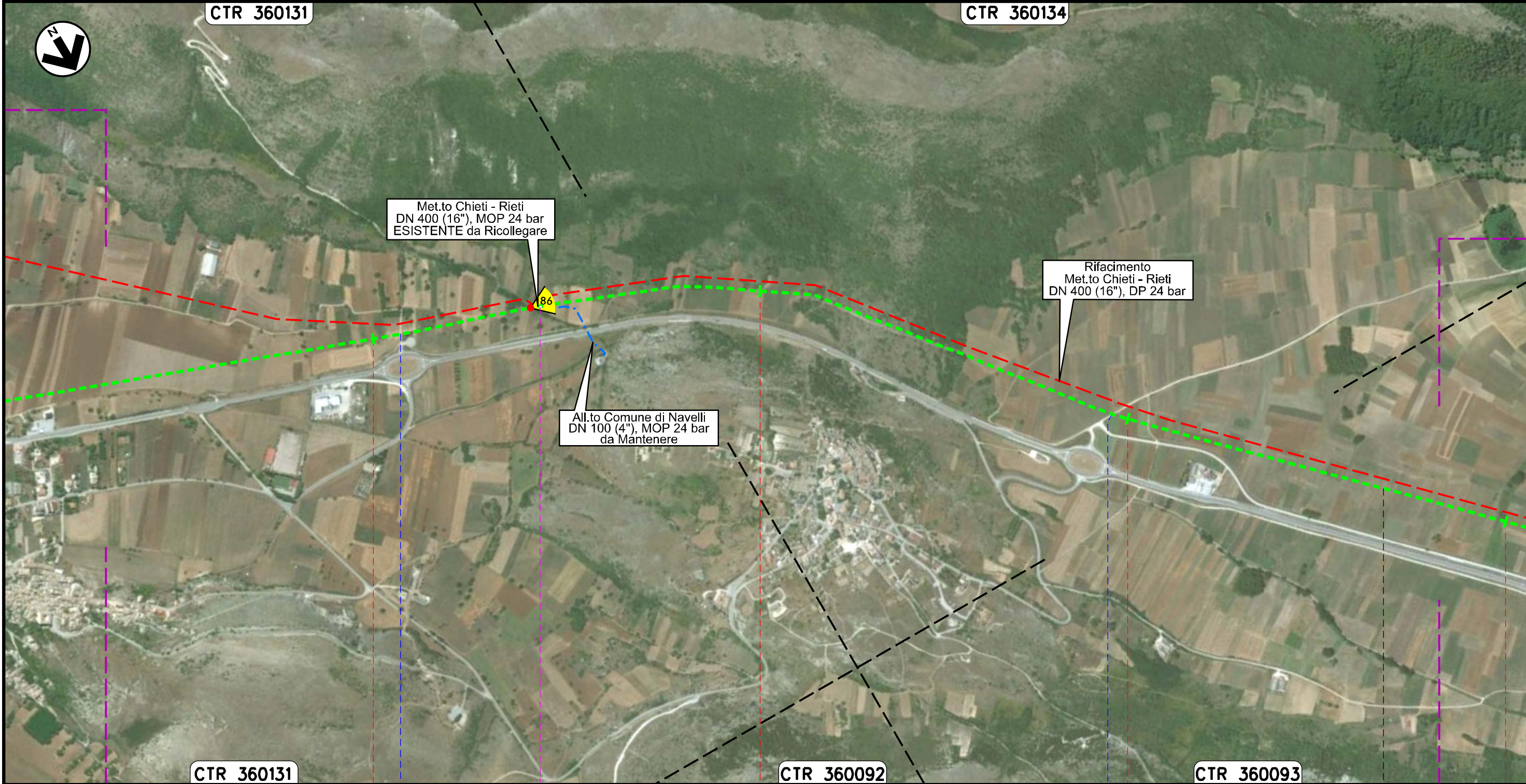
	36	37	38	39
COLLEPIETRO	L'AQUILA		NAVELLI	
	Fosso	S.S. n.17	Fosso	Strada Comunale
			Strada Comunale	Strada Comunale
			Strada Comunale	Strada Comunale

METANODOTTO CHIETI - RIETI
DN 400 (16"), MOP 24 bar

Rimozione Condotta Esistente
AEROFOTOGRAMMETRIA

00	20.02.20	EMISSIONE	MESCHINI	CECCONI	CAPRIOTTI		
INDICE	DATA	R E V I S I O N I			ELABORATO	VERIFICATO	APPROVATO
		Dis. PG-AF-335					
		Comm. NR /19094					

Foglio
12
di 35
Scala
1:10000



Il presente disegno e' di proprieta' aziendale - La Societa' tutelera' i propri diritti a termine di legge.

40	41	42	43
NAVELLI		CAPORCIANO	
L'AQUILA			
Strada Comunale			Strada Comunale

METANODOTTO CHIETI - RIETI
DN 400 (16"), MOP 24 bar

Rimozione Condotta Esistente
AEROFOTOGRAMMETRIA

00	20.02.20	EMISSIONE	MESCHINI	CECCONI	CAPRIOTTI		
INDICE	DATA	R E V I S I O N I			ELABORATO	VERIFICATO	APPROVATO
			Dis. PG-AF-335				
			Comm. NR /19094				

Foglio
13
di 35
Scala
1:10000



43	44	45	46
CAPORCIANO		L'AQUILA	SAN PIO DELLE CAMERE
Strada Comunale	Strada Comunale	Strada Comunale	

METANODOTTO CHIETI - RIETI
DN 400 (16"), MOP 24 bar

Rimozione Condotta Esistente
AEROFOTOGRAMMETRIA

00	20.02.20	EMISSIONE	MESCHINI	CECCONI	CAPRIOTTI
INDICE	DATA	R E V I S I O N I	ELABORATO	VERIFICATO	APPROVATO
			Dis. PG-AF-335		
			Comm. NR /19094		

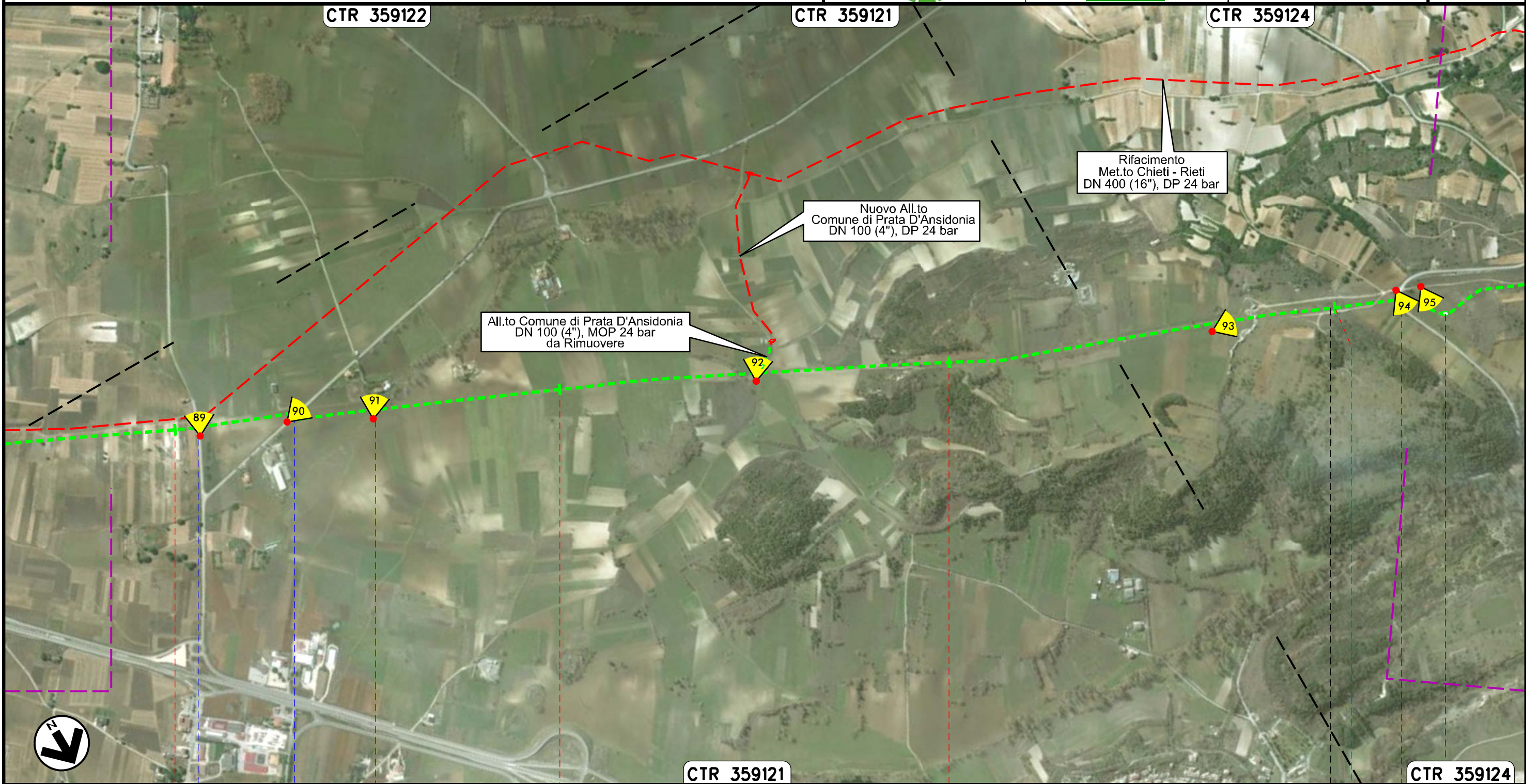
Foglio
14
di 35
Scala
1:10000



CTR 359122

CTR 359121

CTR 359124



Il presente disegno e' di proprieta' aziendale - La Societa' tutelera' i propri diritti a termine di legge.

47 48 49 50

CTR 359121

CTR 359124

SAN PIO DELLE CAMERE
L'AQUILA

PRATA D'ANSIDONIA

S.P. n.8 S.P. n.8 Fosso

Strada Comunale
PIL n. 45430/14
km 50+295

METANODOTTO CHIETI – RIETI
DN 400 (16"), MOP 24 bar

Rimozione Condotta Esistente
AEROFOTOGRAMMETRIA

00	20.02.20	EMISSIONE	MESCHINI	CECCONI	CAPRIOTTI		
INDICE	DATA	R E V I S I O N I			ELABORATO	VERIFICATO	APPROVATO
		Dis. PG-AF-335					
		Comm. NR /19094					

Foglio
15
di 35
Scala
1:10000



Il presente disegno e' di proprieta' aziendale - La Societa' tutelera' i propri diritti a termine di legge.

51	52	53	54
PRATA D'ANSIDONIA	L'AQUILA	BARISCIANO	
		Strada Comunale	Fosso Valle dell'Inferno

METANODOTTO CHIETI - RIETI
DN 400 (16"), MOP 24 bar

Rimozione Condotta Esistente
AEROFOTOGRAMMETRIA

00	20.02.20	EMISSIONE	MESCHINI	CECCONI	CAPRIOTTI
INDICE	DATA	R E V I S I O N I			
		Dis. PG-AF-335			
		Comm. NR /19094		Scala 1:10000	

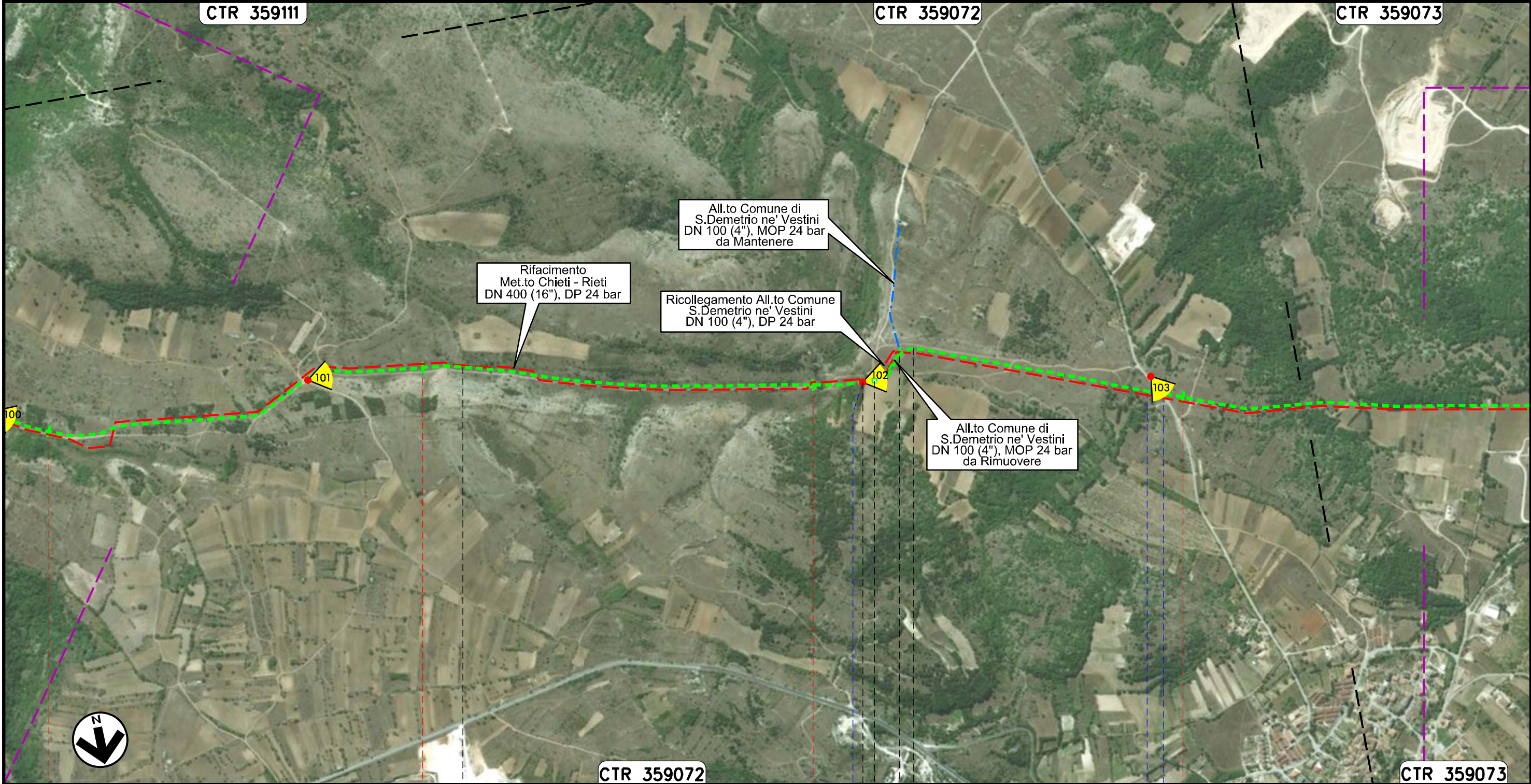


Foglio
16
di 35
Scala
1:10000

CTR 359111

CTR 359072

CTR 359073



CTR 359072

CTR 359073

54

55

56

57

BARISCIANO

SAN DEMETRIO NE' VESTINI

POGGIO PICENZE

L'AQUILA

POGGIO PICENZE

SAN DEMETRIO NE' VESTINI

PIDI n. 45430/14.1
km 56+160

Fosso



Fosso

Strada Comunale

Il presente disegno e' di proprieta' aziendale - La Societa' tutelera' i propri diritti a termine di legge.

METANODOTTO CHIETI - RIETI
DN 400 (16"), MOP 24 bar

Rimozione Condotta Esistente
AEROFOTOGRAMMETRIA

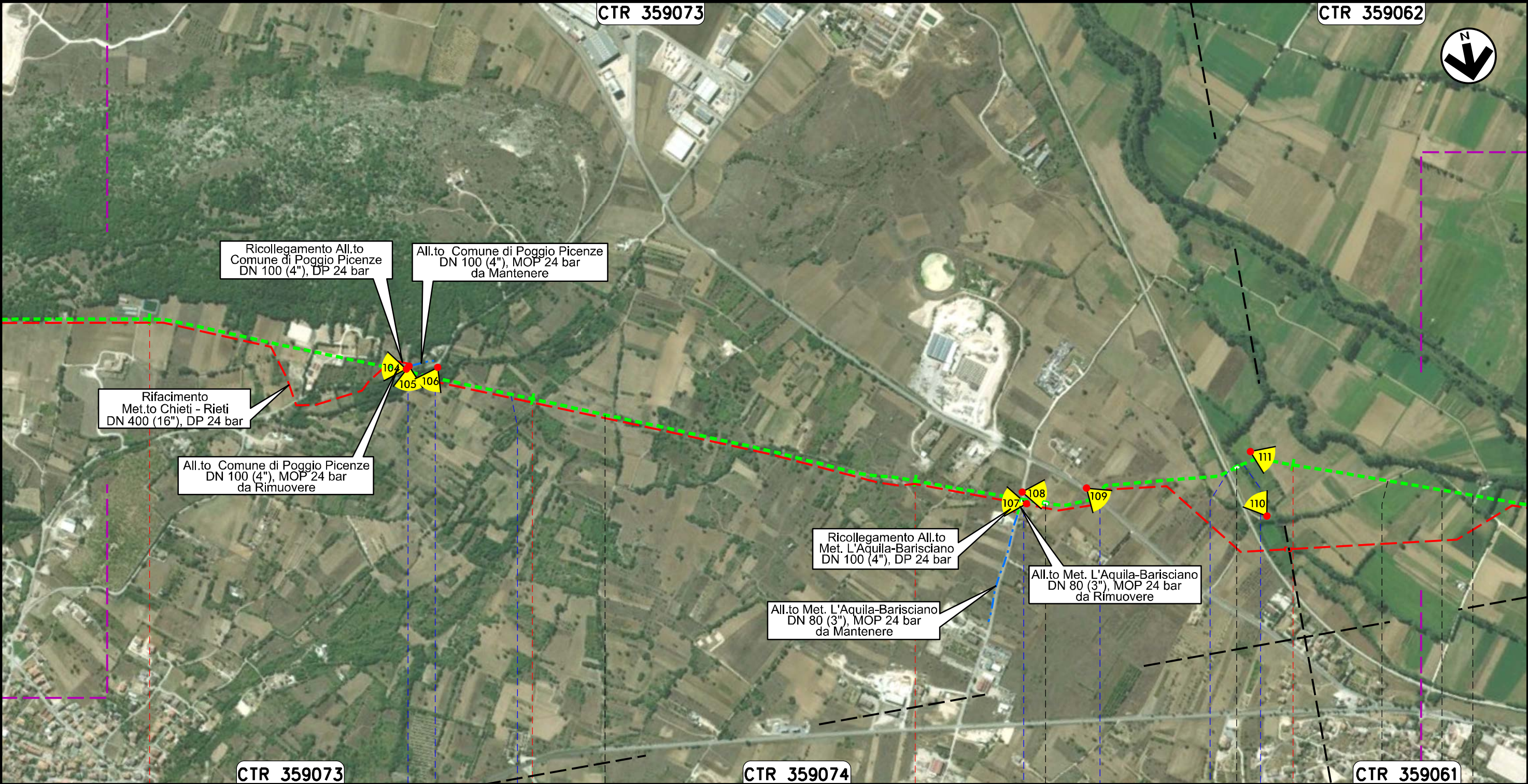
00	20.02.20	EMISSIONE	MESCHINI	CECCONI	CAPRIOTTI	Foglio 17
INDICE	DATA	R E V I S I O N I	ELABORATO	VERIFICATO	APPROVATO	di 35
 			Dis. PG-AF-335		Scala 1:10000	
			Comm. NR /19094			

CTR 359073


CTR 359062



Il presente disegno e' di proprieta' aziendale - La Societa' tutelera' i propri diritti a termine di legge.





58	59	60	61
POGGIO PICENZE	L'AQUILA	BARISCIANO	L'AQUILA
			BARISCIANO



METANODOTTO CHIETI - RIETI
DN 400 (16"), MOP 24 bar

Rimozione Condotta Esistente
AEROFOTOGRAMMETRIA

00	20.02.20	EMISSIONE	MESCHINI	CECCONI	CAPRIOTTI
INDICE	DATA	R E V I S I O N I	ELABORATO	VERIFICATO	APPROVATO
					
			Dis. PG-AF-335		
			Comm. NR /19094		

Foglio
19
di 35
Scala
1:10000



Il presente disegno e' di proprieta' aziendale - La Societa' tutelera' i propri diritti a termine di legge.

65	66	67	68	69
		L'AQUILA		
		L'AQUILA		
● Strada Comunale	● Strada Comunale	● Strada Comunale	● S.R. n,5 Bis	● Strada Comunale
● Strada Comunale	● Fiume Aterno	● Strada Comunale	● Canale in CLS	● Strada Comunale

METANODOTTO CHIETI - RIETI
DN 400 (16"), MOP 24 bar

Rimozione Condotta Esistente
AEROFOTOGRAMMETRIA

00	20.02.20	EMISSIONE	MESCHINI	CECCONI	CAPRIOTTI
INDICE	DATA	R E V I S I O N I	ELABORATO	VERIFICATO	APPROVATO
			Dis. PG-AF-335		
			Comm. NR /19094		

Foglio
21
di 35
Scala
1:10000

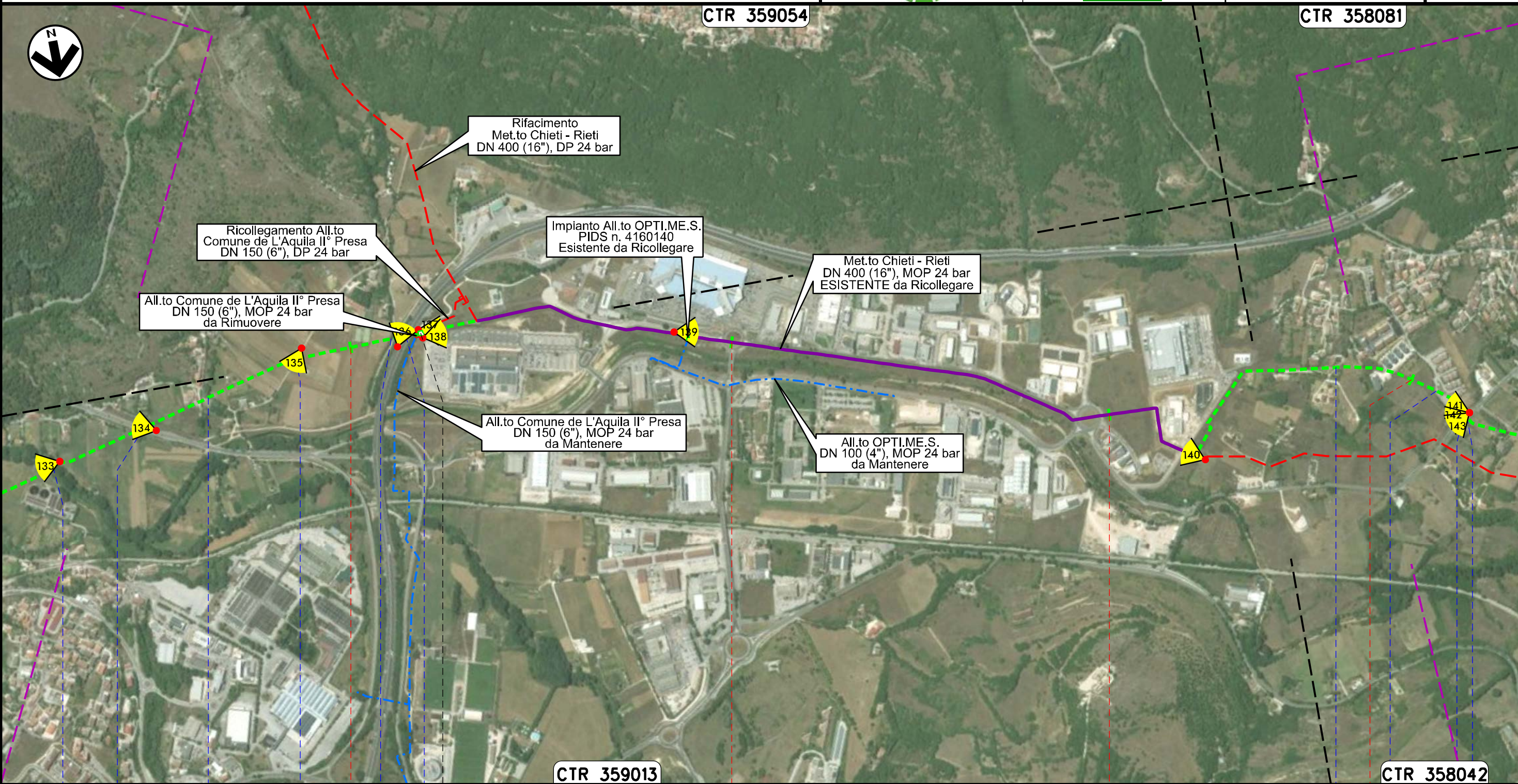


CTR 359054

CTR 358081




Il presente disegno e' di proprieta' aziendale - La Societa' tutelera' i propri diritti a termine di legge.



74 75 76 77



L'AQUILA
L'AQUILA



Tratto 10: 1964 m

METANODOTTO CHIETI - RIETI
DN 400 (16"), MOP 24 bar

Rimozione Condotta Esistente
AEROFOTOGRAMMETRIA

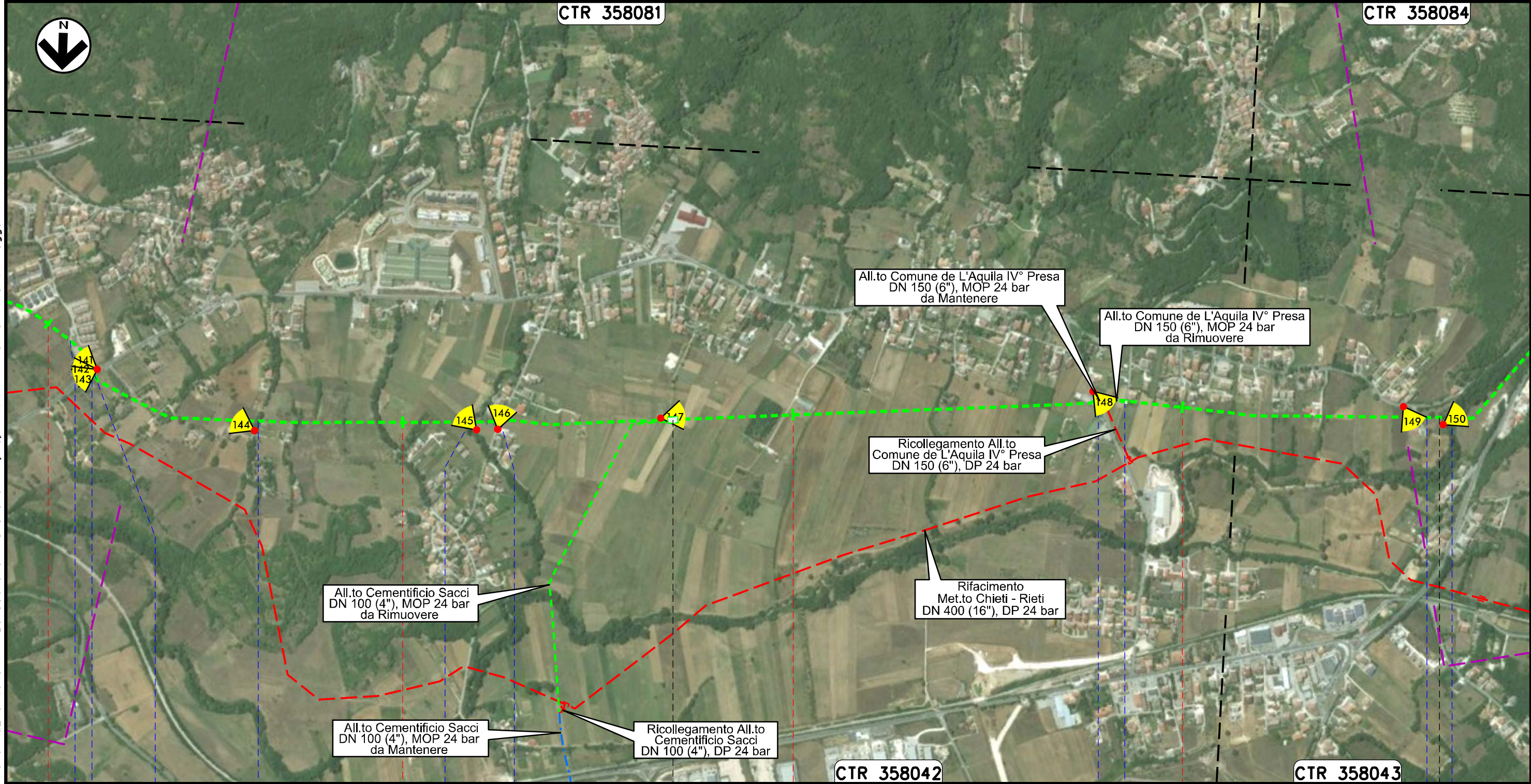
00	20.02.20	EMISSIONE	MESCHINI	CECCONI	CAPRIOTTI	Foglio 22 di 35
INDICE	DATA	R E V I S I O N I	ELABORATO	VERIFICATO	APPROVATO	
 			Dis. PG-AF-335		Scala 1:10000	
			Comm. NR /19094			

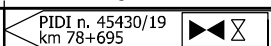
CTR 358081

CTR 358084



Il presente disegno e' di proprieta' aziendale - La Societa' tutelera' i propri diritti a termine di legge.



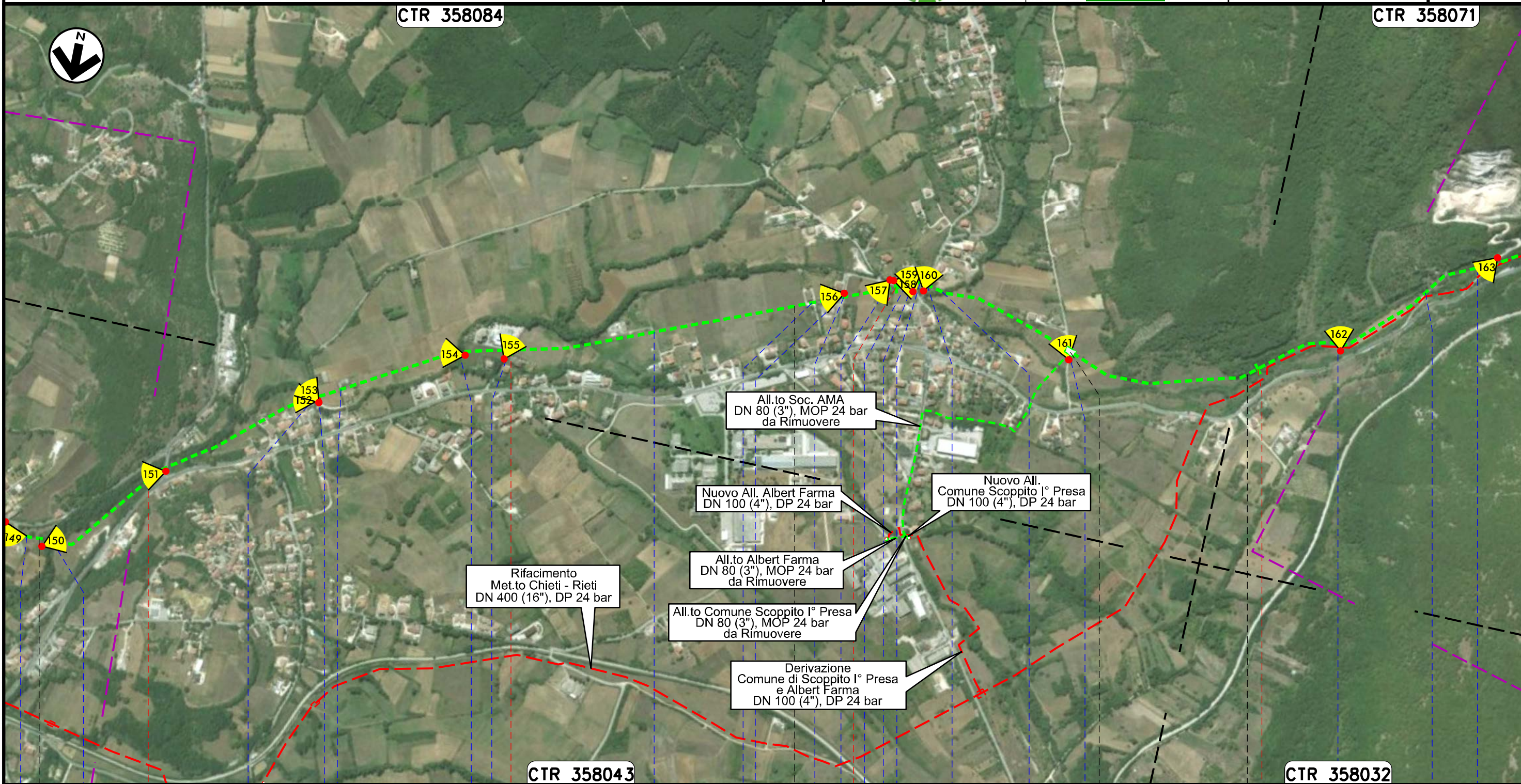
77	78	79	80	SCOPITTO
L'AQUILA				
L'AQUILA				
 PIDI n. 45430/19 km 78+695				
Strada Comunale	Fosso di Genzano	S.S. n.584	Strada Comunale	Fosso delle Cese
			Strada Comunale	Strada Comunale
				Strada Vicinale
				Torrente Raio

METANODOTTO CHIETI – RIETI
DN 400 (16"), MOP 24 bar

Rimozione Condotta Esistente
AEROFOTOGRAMMETRIA

00	20.02.20	EMISSIONE	MESCHINI	CECCONI	CAPRIOTTI
INDICE	DATA	R E V I S I O N I	ELABORATO	VERIFICATO	APPROVATO
			Dis. PG-AF-335		
			Comm. NR /19094	Scala 1:10000	

Foglio
23
di 35
Scala
1:10000



Rifacimento
Met.to Chieti - Rieti
DN 400 (16"), DP 24 bar

All.to Soc. AMA
DN 80 (3"), MOP 24 bar
da Rimuovere

Nuovo All. Albert Farma
DN 100 (4"), DP 24 bar

All.to Albert Farma
DN 80 (3"), MOP 24 bar
da Rimuovere

All.to Comune Scoppito 1° Presa
DN 80 (3"), MOP 24 bar
da Rimuovere

Derivazione
Comune di Scoppito 1° Presa
e Albert Farma
DN 100 (4"), DP 24 bar

Nuovo All.
Comune Scoppito 1° Presa
DN 100 (4"), DP 24 bar

Il presente disegno e' di proprieta' aziendale - La Societa' tutelera' i propri diritti a termine di legge.

81	82	83	84
L'AQUILA	SCOPPITO	L'AQUILA	TORNIMPARTE
Strada Vicinale	Torrente Raio	Fosso dell' Impredadora	Strada Comunale
Strada Comunale	Strada Vicinale	Fosso dell' Impredadora	Strada Comunale
Strada Comunale	Strada Comunale	Strada Privata	Strada Vicinale
Strada Comunale	Strada Comunale	Strada Comunale	Fosso
Strada Comunale	Strada Comunale	Strada Comunale	Strada Comunale
Strada Comunale	Strada Comunale	Strada Comunale	Fosso dell' Impredadora
Strada Comunale	Strada Comunale	Strada Comunale	Fosso dell' Impredadora

METANODOTTO CHIETI - RIETI
DN 400 (16"), MOP 24 bar

Rimozione Condotta Esistente
AEROFOTOGRAMMETRIA

00	20.02.20	EMISSIONE	MESCHINI	CECCONI	CAPRIOTTI		
INDICE	DATA	R E V I S I O N I			ELABORATO	VERIFICATO	APPROVATO
		Dis. PG-AF-335					
		Comm. NR /19094					

Foglio
24
di 35
Scala
1:10000

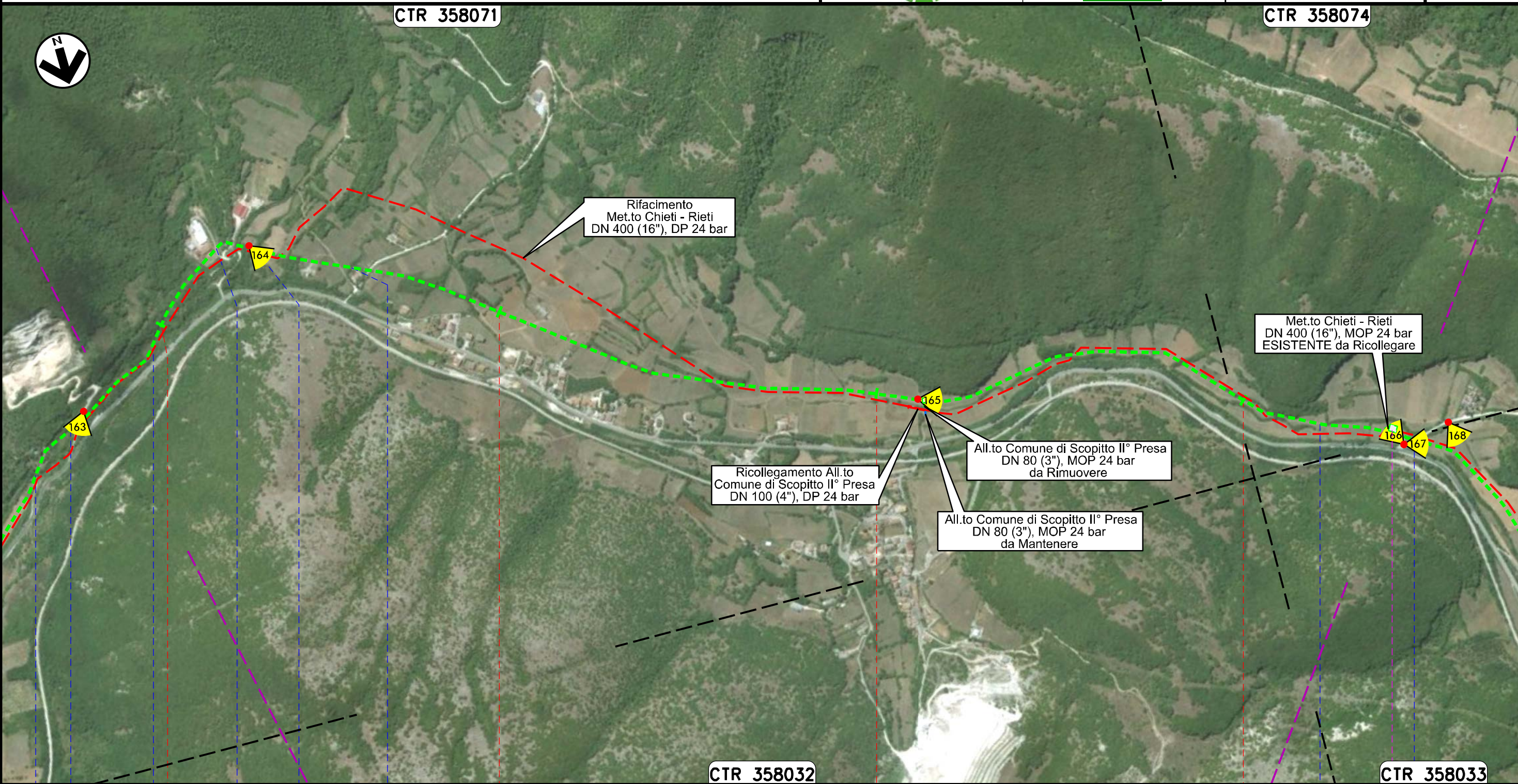


CTR 358071

CTR 358074



Il presente disegno e' di proprieta' aziendale - La Societa' tutelera' i propri diritti a termine di legge.



CTR 358032

CTR 358033

85 86 87 88

SCOPPITO
L'AQUILA

Fosso dell' Impredadora Fosso dell' Impredadora Strada Vicinale Fosso Valle Cisterna Fosso

PIL n. 45430/20 km 88+395
Esistente da Ricollegare
Fosso Colonnelle Strada Comunale

Tratto 11: 28 m

METANODOTTO CHIETI – RIETI
DN 400 (16"), MOP 24 bar

Rimozione Condotta Esistente
AEROFOTOGRAMMETRIA

00	20.02.20	EMISSIONE	MESCHINI	CECCONI	CAPRIOTTI
INDICE	DATA	R E V I S I O N I	ELABORATO	VERIFICATO	APPROVATO
			Dis. PG-AF-335		
			Comm. NR /19094		

Foglio
25
di 35
Scala
1:10000



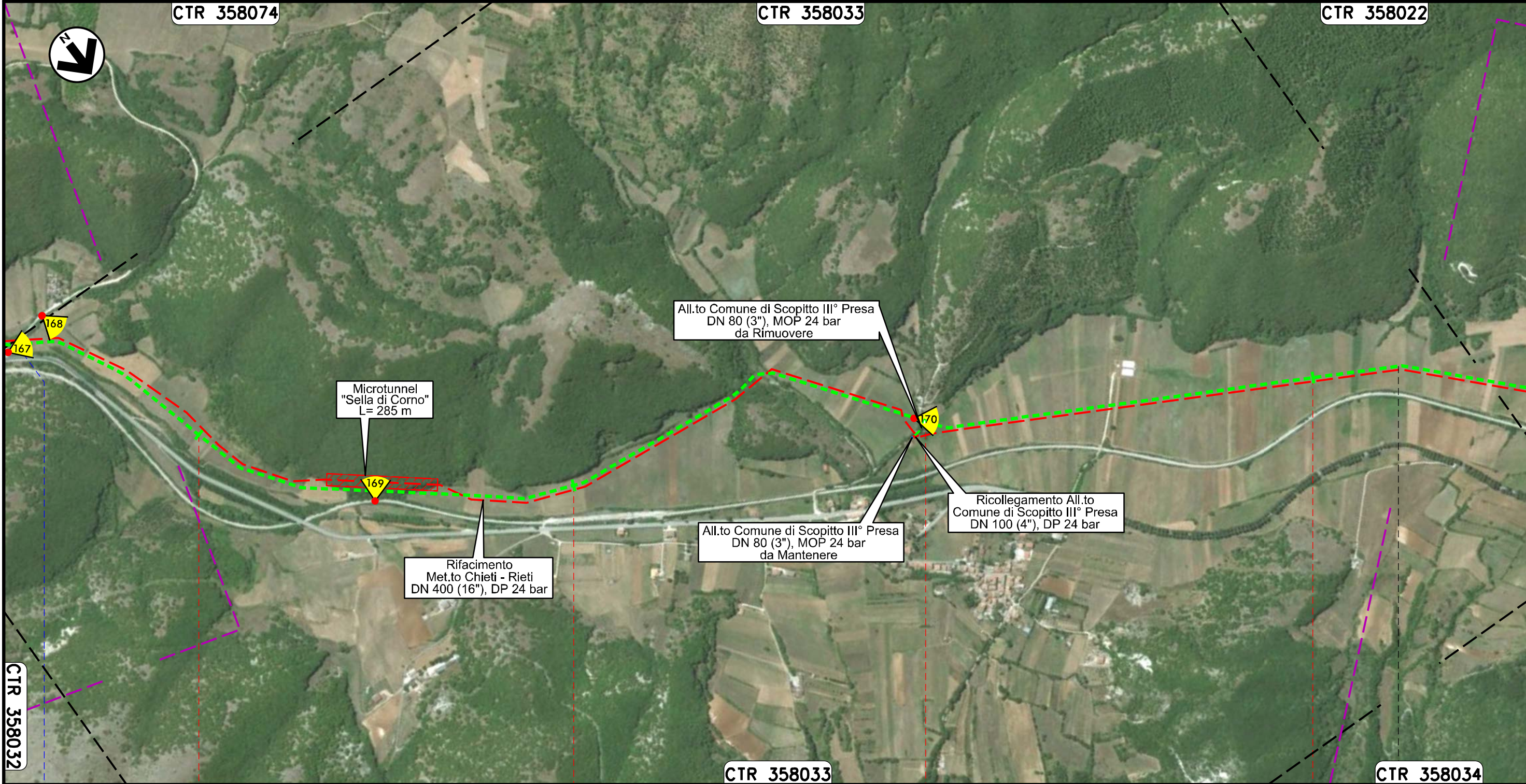
CTR 358074

CTR 358033

CTR 358022



Il presente disegno e' di proprieta' aziendale - La Societa' tutelera' i propri diritti a termine di legge.



89 90 91 92

SCOPPITO
L'AQUILA

ANTRODOCO
RIETI

Strada Comunale

METANODOTTO CHIETI - RIETI
DN 400 (16"), MOP 24 bar

Rimozione Condotta Esistente
AEROFOTOGRAMMETRIA

00	20.02.20	EMISSIONE	MESCHINI	CECCONI	CAPRIOTTI
INDICE	DATA	R E V I S I O N I	ELABORATO	VERIFICATO	APPROVATO
			Dis. PG-AF-335		
			Comm. NR /19094		

Foglio
26
di 35
Scala
1:10000



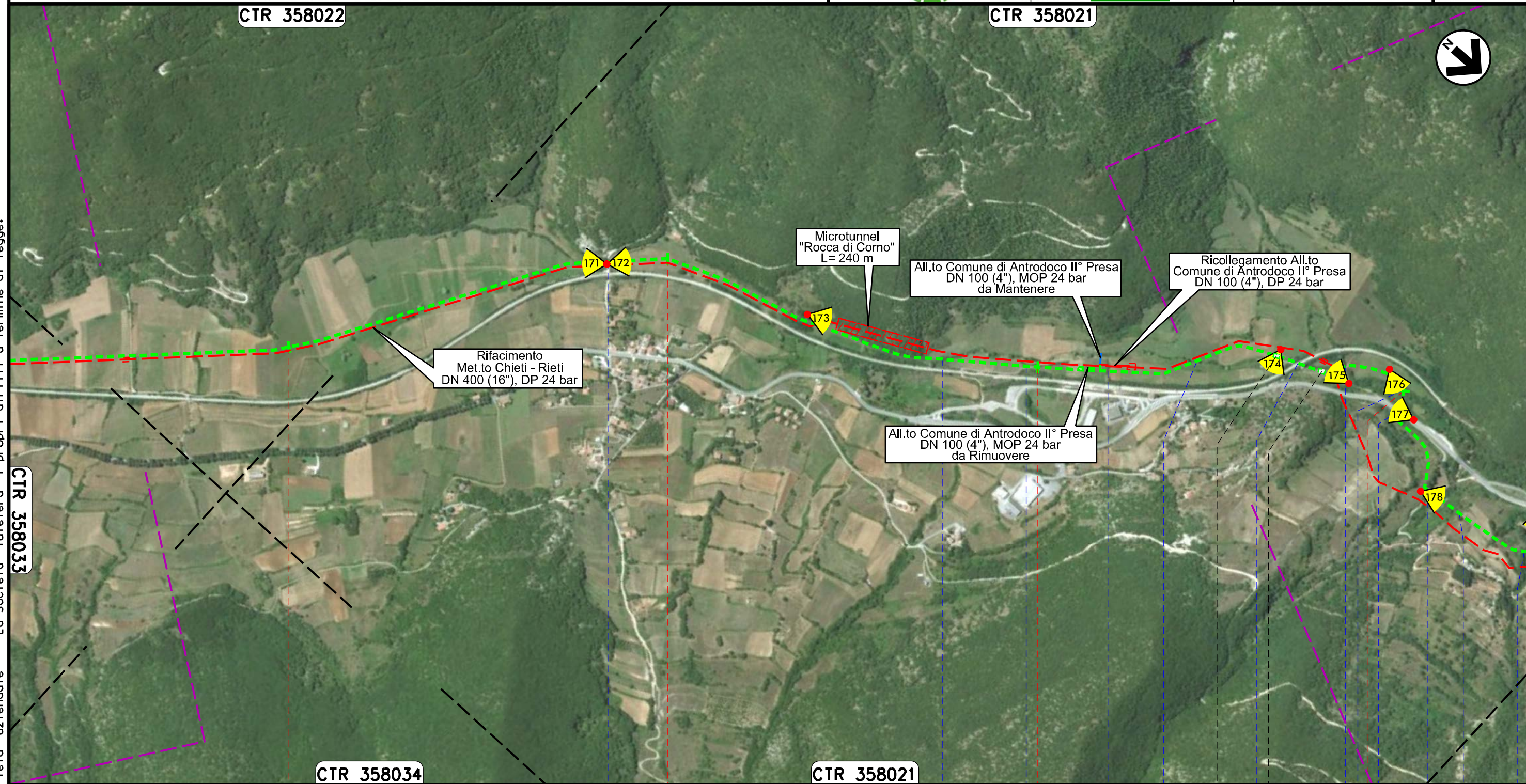
CTR 358022

CTR 358021



Il presente disegno e' di proprieta' aziendale - La Societa' tutelera' i propri diritti a termine di legge.

CTR 358033



93

94

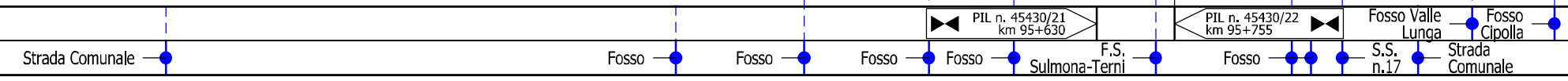
95

96

CTR 358034



CTR 358021

ANTRODOCO
RIETI

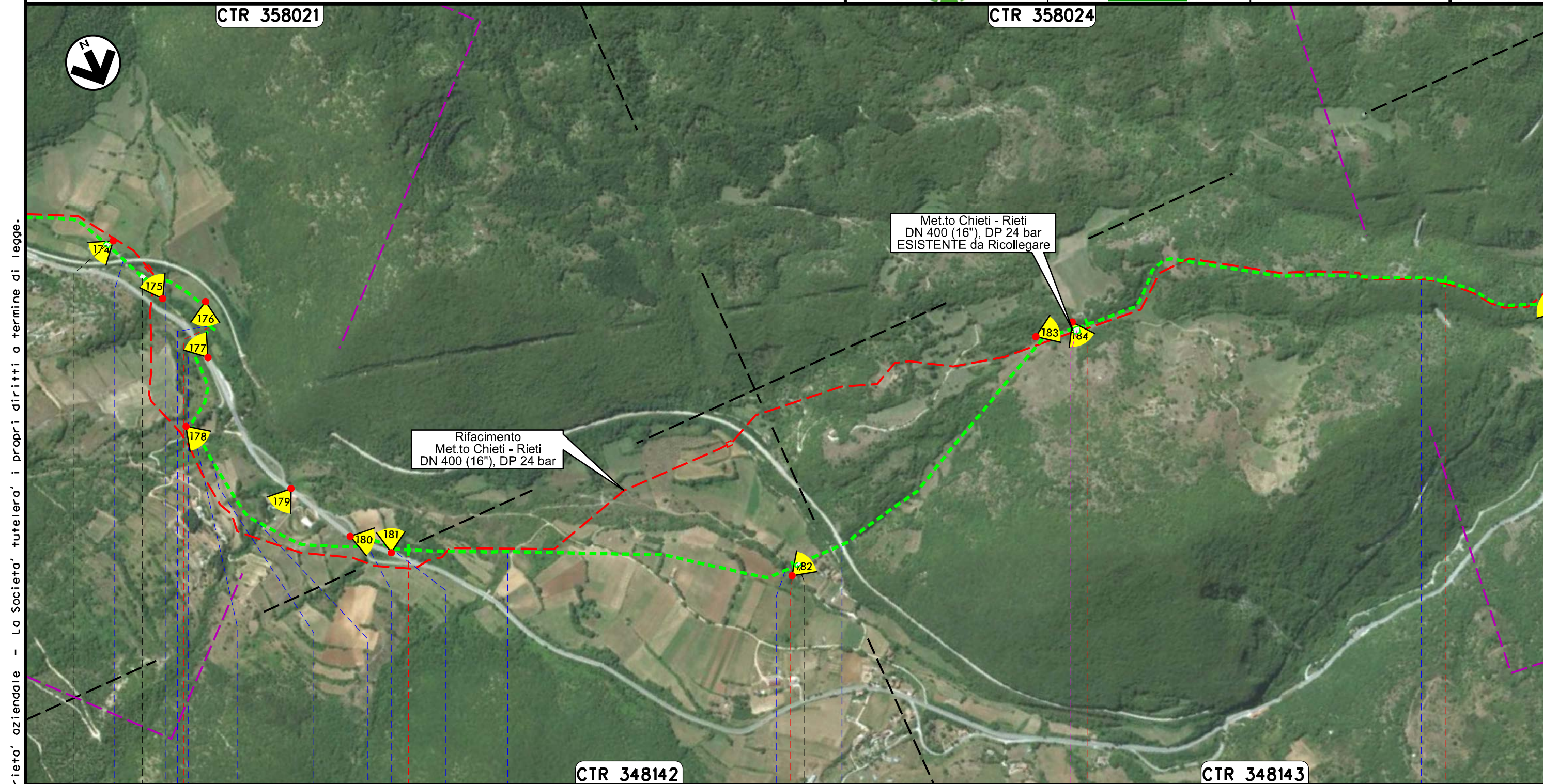


METANODOTTO CHIETI - RIETI
DN 400 (16"), MOP 24 bar

Rimozione Condotta Esistente
AEROFOTOGRAMMETRIA

00	20.02.20	EMISSIONE	MESCHINI	CECCONI	CAPRIOTTI
INDICE	DATA	R E V I S I O N I		ELABORATO	VERIFICATO
					
			Dis. PG-AF-335		Foglio 27 di 35
			Comm. NR /19094		Scala 1:10000

Foglio
27
di 35
Scala
1:10000





Il presente disegno e' di proprieta' aziendale - La Societa' tutelera' i propri diritti a termine di legge.

96	97	98	99	100
ANTRODOCO				
RIETI				
PIL n. 45430/21 km 95+630		PIL n. 45430/23 km 98+015		PIL n. 45430/24.1 km 98+970 Esistente da Ricollegare
F.S. Sulmona-Terri	Fosso	S.S. n.17	Fosso Valle Lunga	Fosso Cipolla
			Fosso	Fosso Mascioletti
			Fosso di Corno	F.S. Sulmona-Terri
				F.S. Sulmona-Terri
Tratto 12: 23 m				

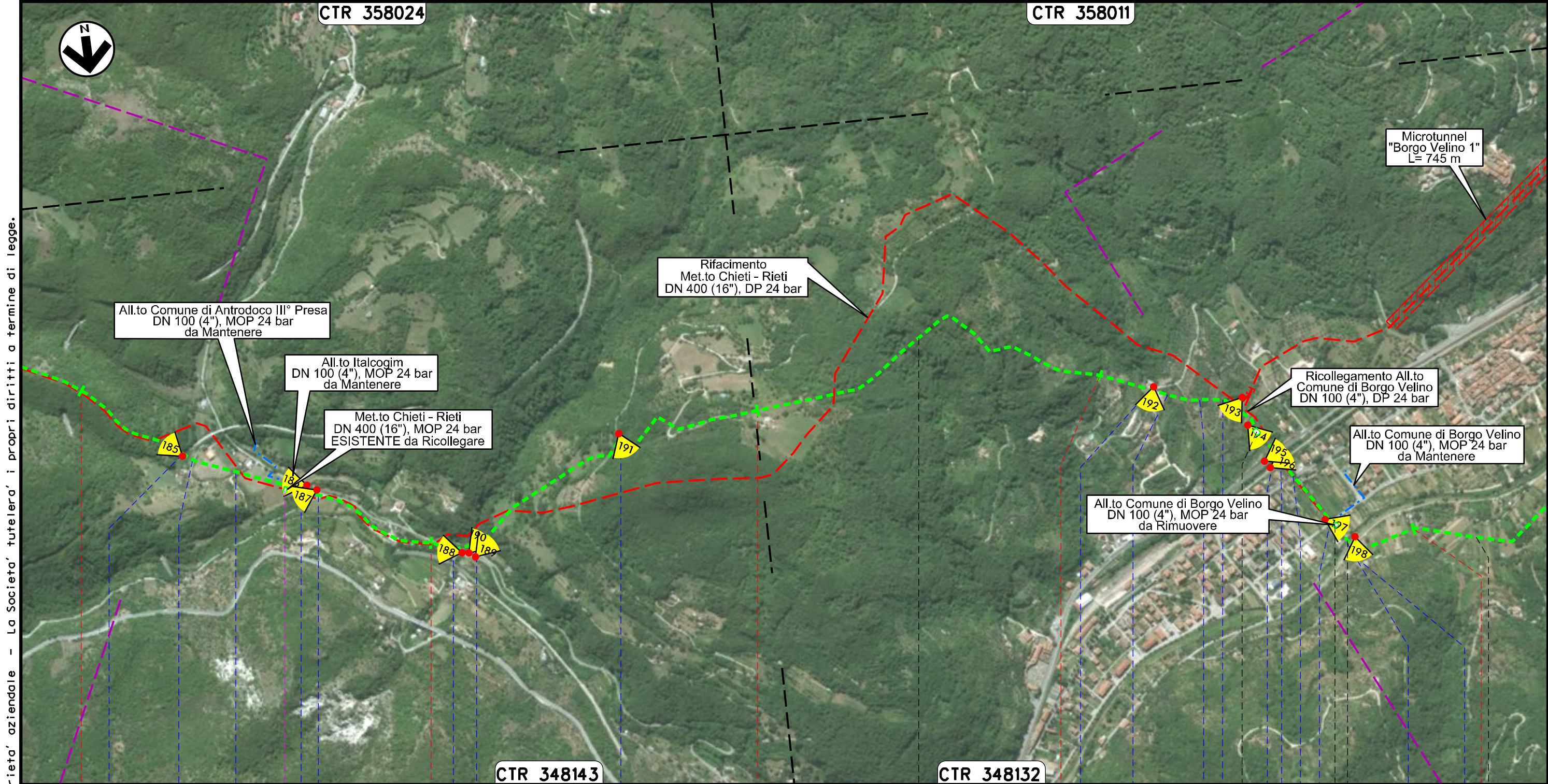
METANODOTTO CHIETI - RIETI
DN 400 (16"), MOP 24 bar

Rimozione Condotta Esistente
AEROFOTOGRAMMETRIA

00	20.02.20	EMISSIONE	MESCHINI	CECCONI	CAPRIOTTI	Foglio 28 di 35
INDICE	DATA	R E V I S I O N I	ELABORATO	VERIFICATO	APPROVATO	
 			Dis. PG-AF-335		Scala 1:10000	
			Comm. NR /19094			

CTR 358024

CTR 358011



CTR 348143

CTR 348132

100 101 102 103 104

ANTRODOCO

BORG VELINO

ANTRODOCO

RIETI

BORG VELINO

PIDI n. 45430/26.1 km 100+595
Esistente da Ricollegamento

PIL n. 45430/27 km 103+450

F.S. Sulmona-Terzi

F.S. Sulmona-Terzi Strada Comunale Strada Privata Rio Rapelle Strada Comunale Strada Comunale Fosso della Fonte Strada Comunale Strada Comunale Fosso Strada Comunale S.S. n.4 Strada Comunale Fiume Velino Strada Comunale

Tratto 13: 13 m

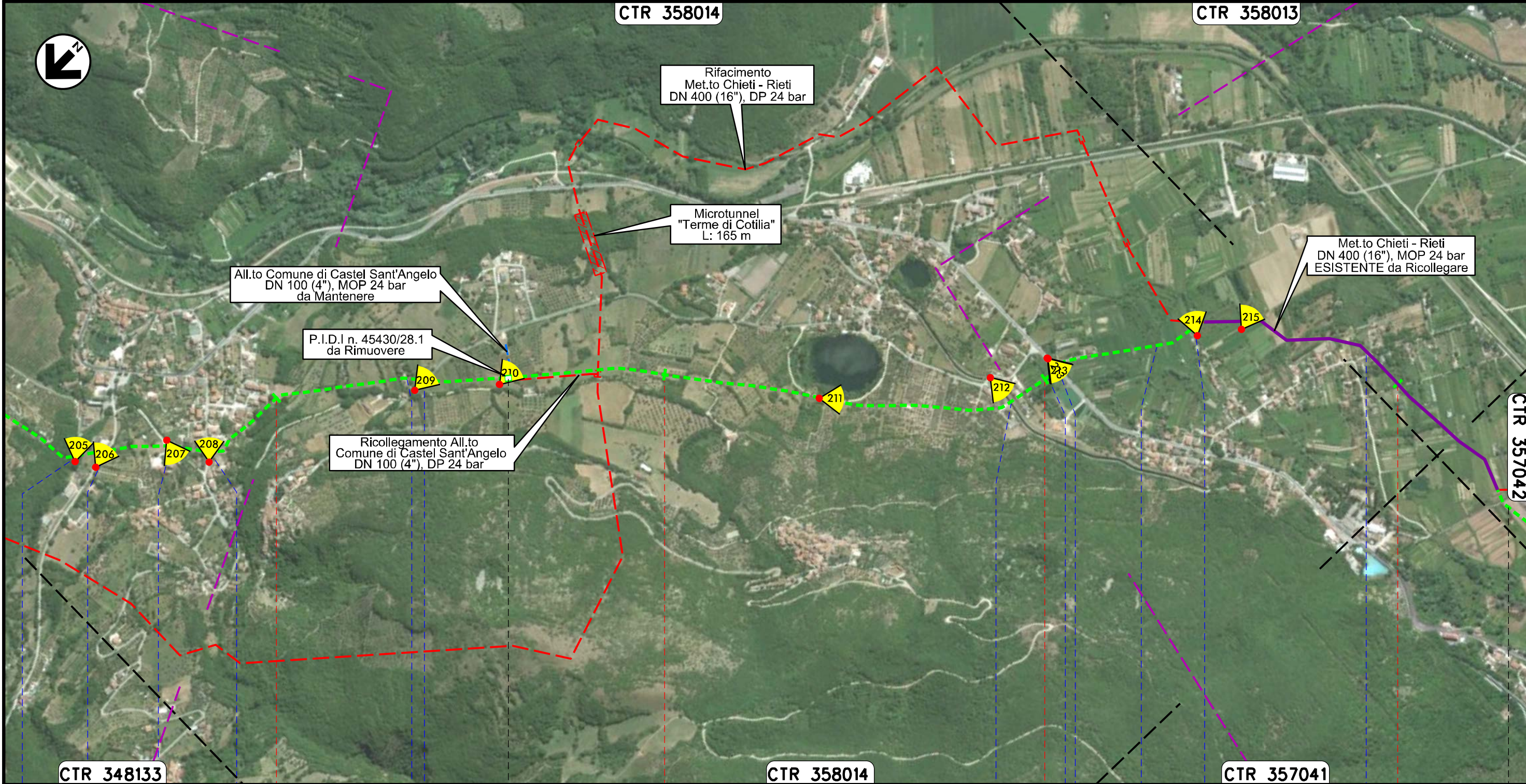
Il presente disegno e' di proprieta' aziendale - La Societa' tutelera' i propri diritti a termine di legge.

METANODOTTO CHIETI - RIETI
DN 400 (16"), MOP 24 bar

Rimozione Condotta Esistente
AEROFOTOGRAMMETRIA

00	20.02.20	EMISSIONE	MESCHINI	CECCONI	CAPRIOTTI
INDICE	DATA	R E V I S I O N I	ELABORATO	VERIFICATO	APPROVATO
			Dis. PG-AF-335		
			Comm. NR /19094		

Foglio
30
di 35
Scala
1:10000



Il presente disegno e' di proprieta' aziendale - La Societa' tutelera' i propri diritti a termine di legge.

CTR 348133	CTR 358014	CTR 357041	CTR 357042
108	109	110	111
CASTEL SANT'ANGELO			CITTADUCALE
RIETI			
Fosso dei Peschi	Strada Comunale	Fosso Capoacqua	Strada Comunale
Strada Privata	Strada Comunale	Canale di Scolo della Societa' Terni	Fosso
		S.S. n.4	Fosso Risorgliva
		Fosso	Strada Comunale
Tratto 14: 934 m			

METANODOTTO CHIETI - RIETI
DN 400 (16"), MOP 24 bar

Rimozione Condotta Esistente
AEROFOTOGRAMMETRIA

00	20.02.20	EMISSIONE	MESCHINI	CECCONI	CAPRIOTTI		
INDICE	DATA	R E V I S I O N I			ELABORATO	VERIFICATO	APPROVATO
		Dis. PG-AF-335					
		Comm. NR /19094					

Foglio
31
di 35
Scala
1:10000



CTR 358013

CTR 357042



Met.to Chieti - Rieti
DN 400 (16"), MOP 24 bar
ESISTENTE da Ricollegare

Rifacimento
Met.to Chieti - Rieti
DN 400 (16"), DP 24 bar

CTR 358014

CTR 357041

110

111

112

113

114

CASTEL SANT'ANGELO

RIETI

CITTADUCALE

PIL n. 45430/29
km 113+930

Fosso S.S. n.4 Fosso Risorgiva Fosso Strada Comunale

Canale Irriguo Canale Irriguo Canale Irriguo Canale Irriguo



Strada Comunale Fosso Fiume Velino

Tratto 14: 934 m

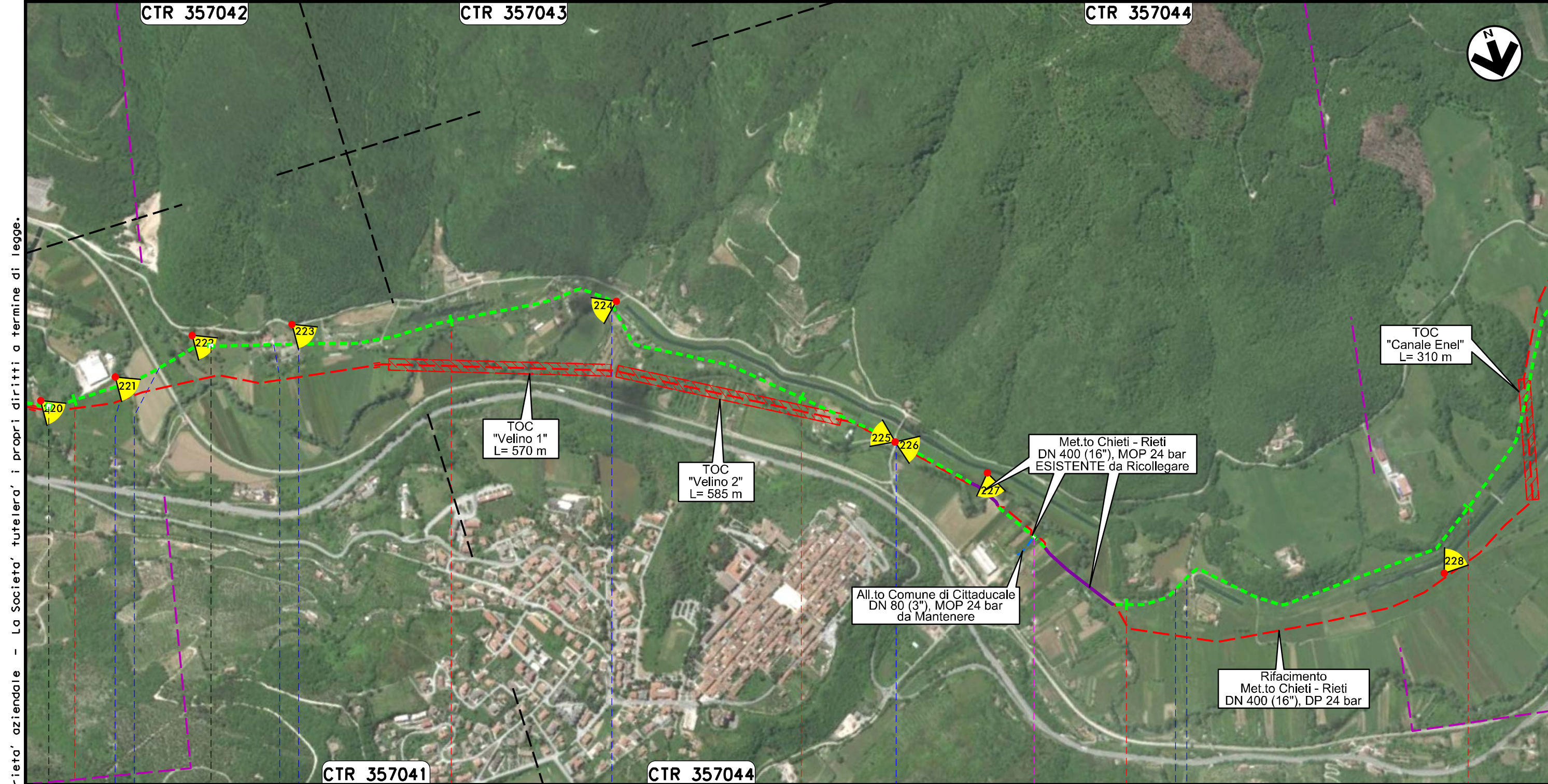
Il presente disegno e' di proprieta' aziendale - La Societa' tutelera' i propri diritti a termine di legge.

METANODOTTO CHIETI - RIETI
DN 400 (16"), MOP 24 bar

Rimozione Condotta Esistente
AEROFOTOGRAMMETRIA

00	20.02.20	EMISSIONE	MESCHINI	CECCONI	CAPRIOTTI
INDICE	DATA	R E V I S I O N I	ELABORATO	VERIFICATO	APPROVATO
					
			Dis. PG-AF-335		
			Comm. NR /19094		

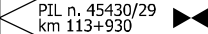
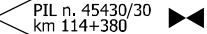

Foglio
32
di 35
Scala
1:10000

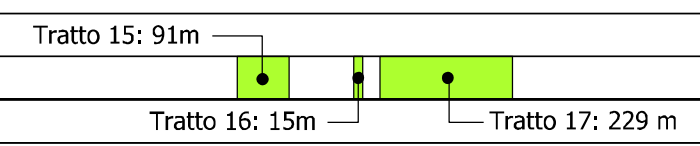


Il presente disegno e' di proprieta' aziendale - La Societa' tutelera' i propri diritti a termine di legge.

114 115 116 117 118



CITTADUCALE
RIETI

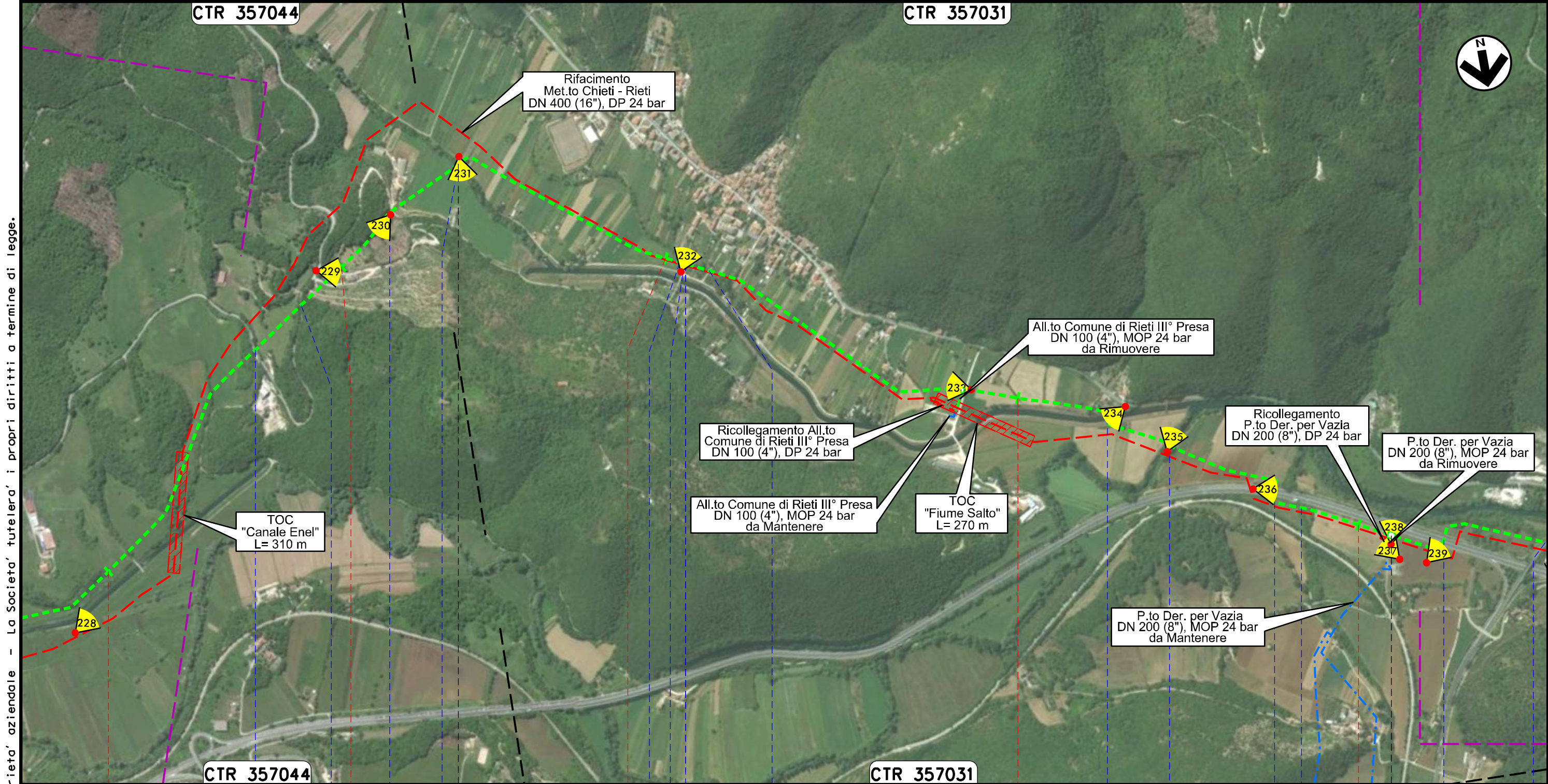
 PIL n. 45430/29 km 113+930	 PIL n. 45430/30 km 114+380	 PIDI n. 45430/30.1 km 116+700 Esistente da Ricollegare
Fiume Velino	F.S. Sulmona-Terri	Strada Comunale
Strada Privata	Strada Privata	Canale di Scolo della Societa' Terni
Canale di Scolo in Cls	Strada Comunale	



METANODOTTO CHIETI - RIETI
DN 400 (16"), MOP 24 bar



Rimozione Condotta Esistente
AEROFOTOGRAMMETRIA

00	20.02.20	EMISSIONE	MESCHINI	CECCONI	CAPRIOTTI	Foglio 33 di 35
INDICE	DATA	R E V I S I O N I	ELABORATO	VERIFICATO	APPROVATO	
						Scala 1:10000
			Dis. PG-AF-335			
			Comm. NR /19094			

















Il presente disegno e' di proprieta' aziendale - La Societa' tutelera' i propri diritti a termine di legge.

118	119	120	121	122
CITTADUCALE		RIETI		
Strada Comuanle		Fosso Pezzomara	Strada Comunale	Strada Comunale
Strada Comunale	Fiume Salto	Fosso di Valle Lenta	Canale di Scarico della Soc.ta Terni	Fiume Velino
			S.S. n.4	Fosso Ponte Granaro
			S.S. n.4	Svincolo S.S. n.4










00	20.02.20	EMISSIONE	MESCHINI	CECCONI	CAPRIOTTI	
INDICE	DATA	R E V I S I O N I		ELABORATO	VERIFICATO	APPROVATO
						
			Dis. PG-AF-335			
			Comm. NR /19094			

LEGENDA

SIMBOLOGIA CARTOGRAFICA

- | | | | |
|---|--|--|---|
|  | Metanodotto da porre fuori esercizio e recuperare |  | Impianti di linea da porre fuori esercizio e recuperare |
|  | Metanodotto in progetto |  | Impianti di opere connesse da porre fuori esercizio e recuperare |
|  | Metanodotto in esercizio da ricollegare |  | Impianti di linea in progetto |
|  | Metanodotti in esercizio |  | Impianti di linea in esercizio |
|  | Altre condotte di terzi |  | Gallerie, Tunnel, Mini-Microtunnel, Raise Boring, T.O.C. e Direct Pipe. |
|  | Opere connesse da porre fuori esercizio e recuperare | | |
|  | Opere connesse in progetto | | |
|  | Aree impianti stacco-terminale in progetto | | |
|  | Aree impianti stacco-terminale esistenti | | |

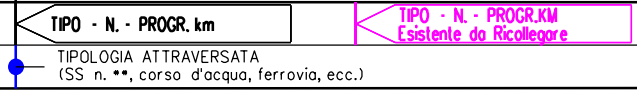
SIMBOLOGIA MECCANICA

-  Punto di intercettazione di linea (P.I.L.)
-  Punto di intercettazione di derivazione importante (P.I.D.I.)
-  Punto di intercettazione di derivazione semplice con stacco da P.I.L. (P.I.D.S.)
-  Punto di intercettazione e derivazione semplice con stacco da Linea (P.I.D.S.)
-  Punto di intercettazione con discaggio di allacciamento (P.I.D.A.)
-  Punto predisposto per il discaggio di allacciamento (P.P.D.A.)
-  Punto di sezionamento elettrico terminale (P.S.E.T.)
-  Stazione predisposta per lancio e ricevimento PIG
-  Impianto di riduzione/egolazione della pressione

LEGENDA TEMATICA

-  Punti di ripresa fotografici

Il presente disegno e' di proprieta' aziendale - La Societa' tutelera' i propri diritti a termine di legge.

Progressiva chilometrica	N.
Comuni	
Province	
Impianti	
Attraversamenti	
Tratti Esistenti da Ricollegare e Posa Polifora	TrattoX: xxx mt