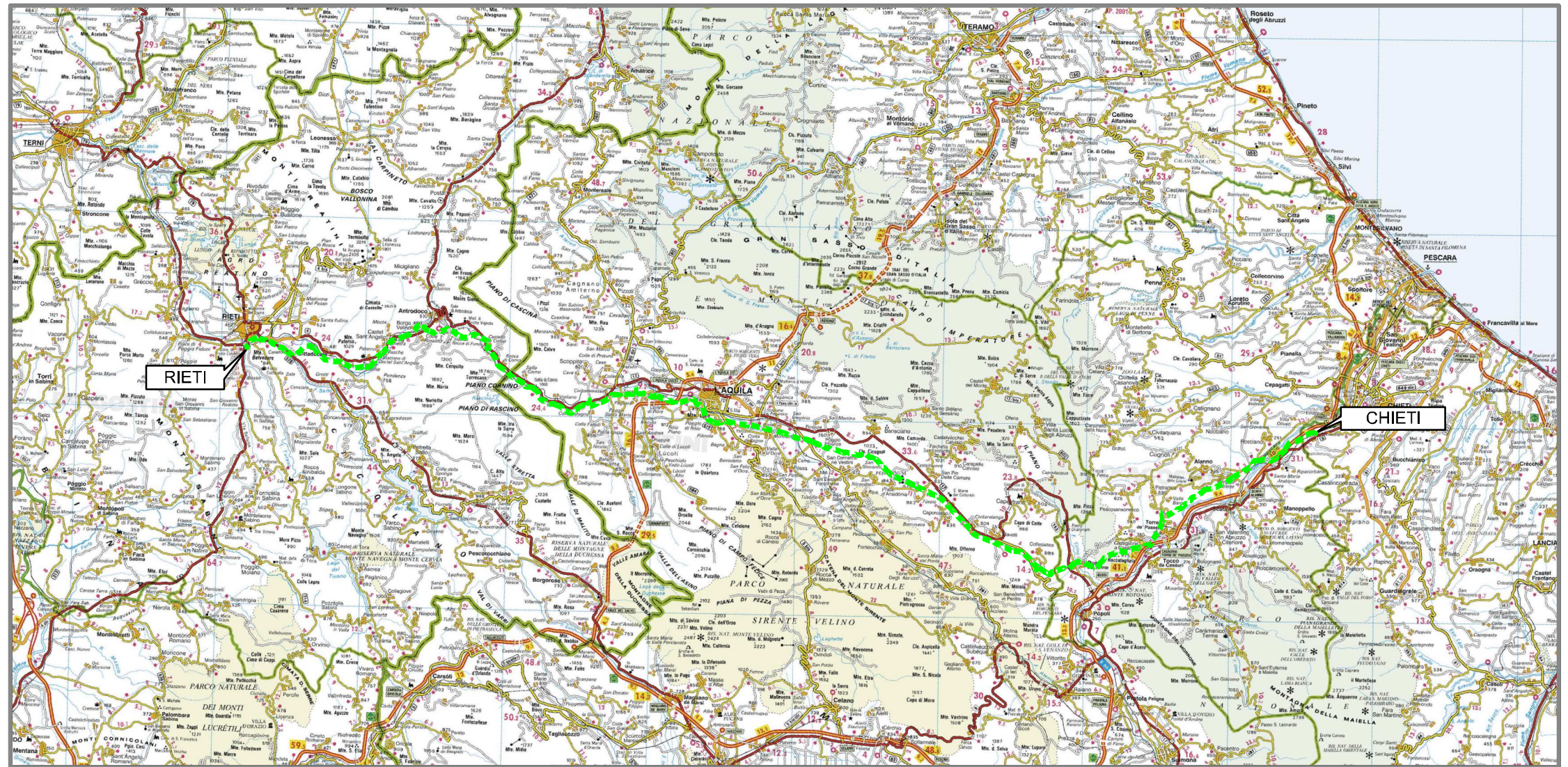




Il presente disegno e' di proprieta' aziendale - La Societa' tutelera' i propri diritti a termine di legge.





COROGRAFIA Scala 1:500.000



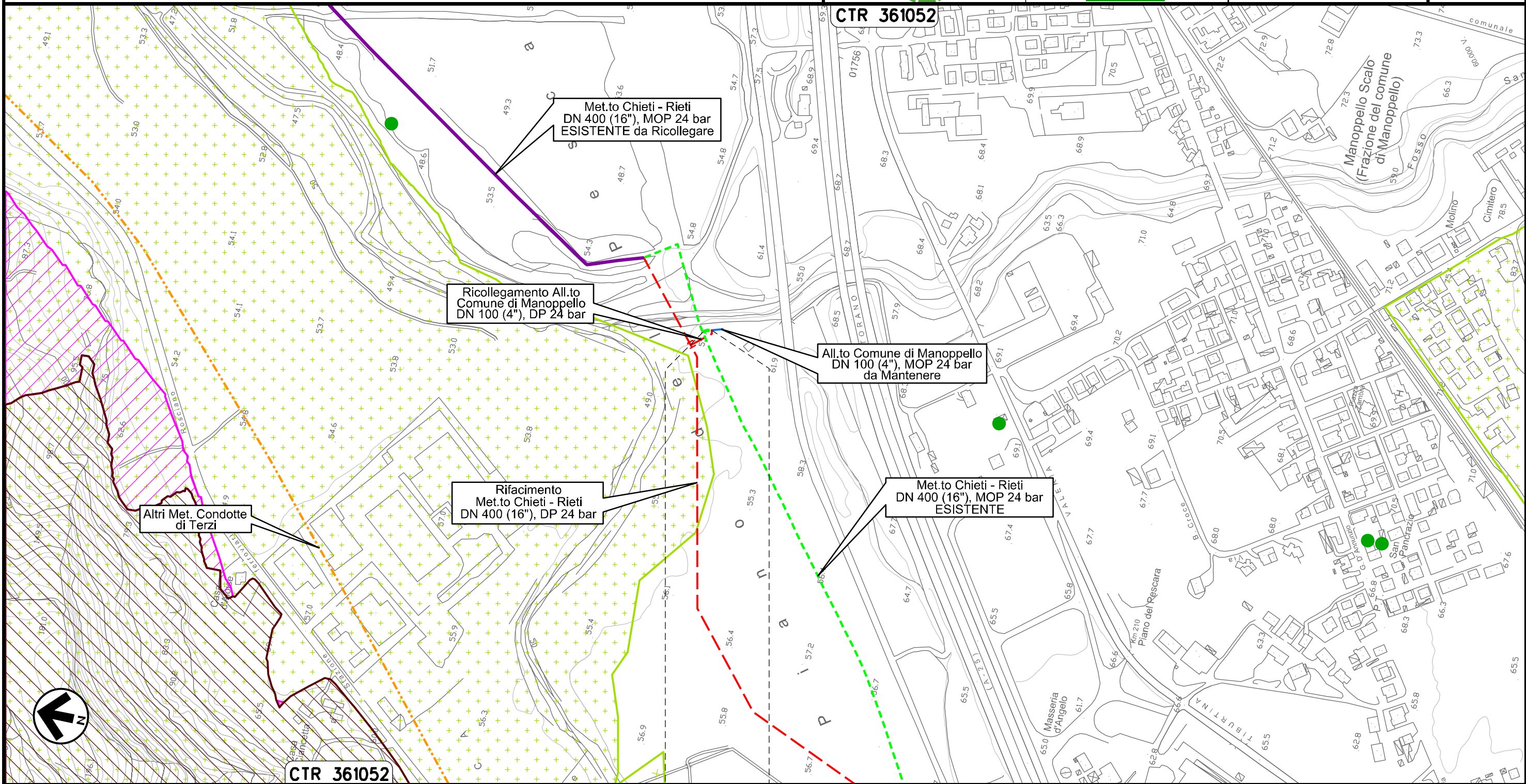
00	20.02.20	EMISSIONE	MESCHINI	CECONI	CAPRIOTTI
INDICE	DATA	REVISIONI	ELABORATO	VERIFICATO	APPROVATO
 			Dis. PG-SN-421		
			Fg. 1 di 34		
OPERE CONNESSE su METETANODOTTO CHIETI - RIETI DN 400 (16"), MOP 24 bar			Comm. NR /19094		
			INDICE 00		
Rimozione Condotta Esistente STRUMENTI DI TUTELA E PIANIFICAZIONE NAZIONALI			Scala 1:10000 - 1:5000 Sostituisce il Sostituito dal		

Allacciamento al Comune di Manoppello
DN 100 (4"), MOP 24 bar

00	20.02.20	EMISSIONE	MESCHINI	CECCONI	CAPRIOTTI		
INDICE	DATA	R E V I S I O N I			ELABORATO	VERIFICATO	APPROVATO
 			Dis. PG-SN-421		Foglio 2 di 34		
			Comm. NR /19094		Scala 1:5000		

Rimozione Condotta Esistente
STRUMENTI DI TUTELA E PIANIFICAZIONE NAZIONALI

CTR 361052





0+000 0+011

MANOPPELLO
PESCARA

Il presente disegno e' di proprieta' aziendale - La Societa' tutelera' i propri diritti a termine di legge.

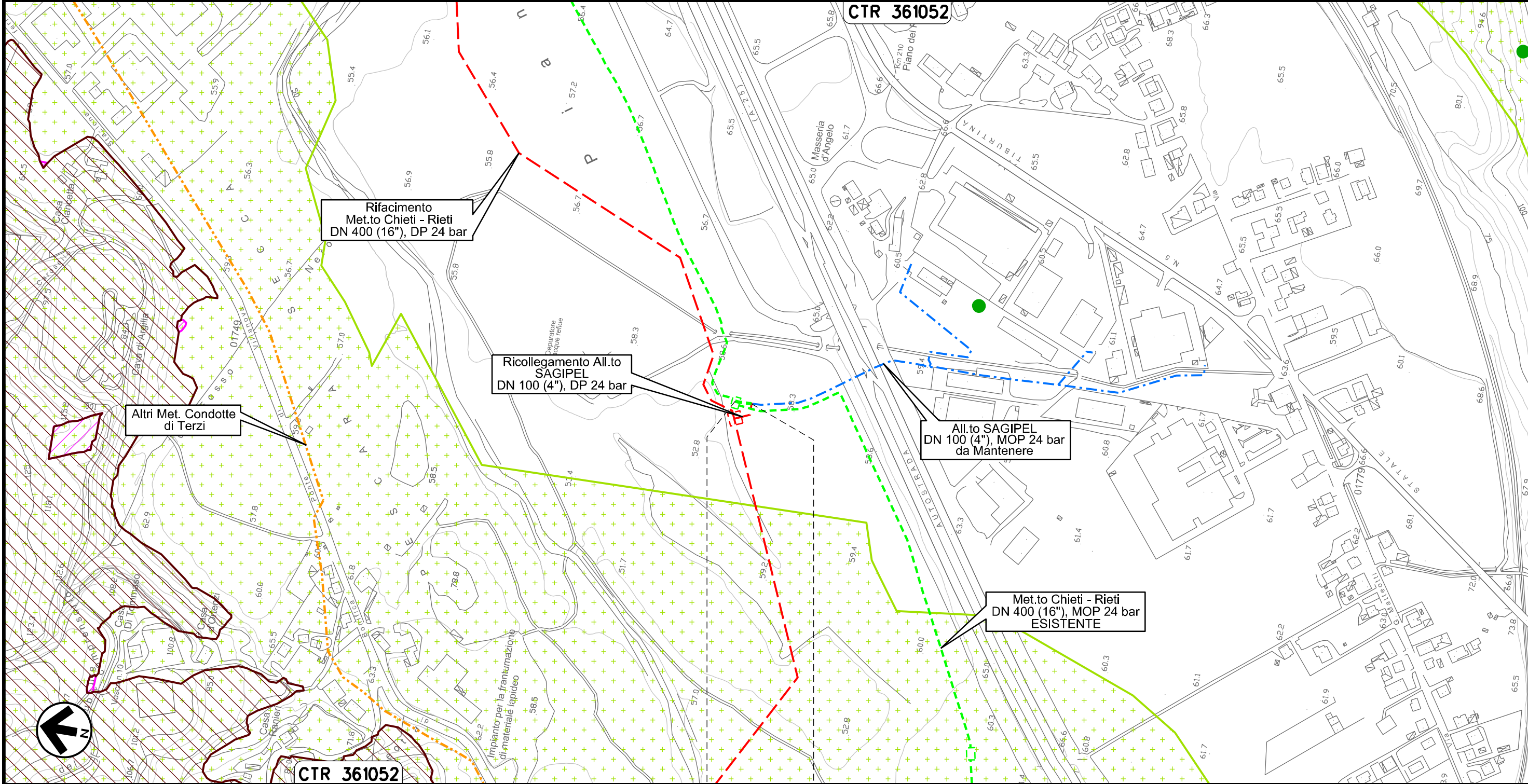
Allacciamento SAGIPEL
DN 100 (4"), MOP 24 bar

00	20.02.20	EMISSIONE	MESCHINI	CECCONI	CAPRIOTTI
INDICE	DATA	R E V I S I O N I			
			ELABORATO	VERIFICATO	APPROVATO
					
			Dis.	PG-SN-421	
			Comm.	NR /19094	

Foglio
3
di 34
Scala
1:5000

Rimozione Condotta Esistente
STRUMENTI DI TUTELA E PIANIFICAZIONE NAZIONALI

CTR 361052





0+000 0+021

MANOPPELLO
PESCARA

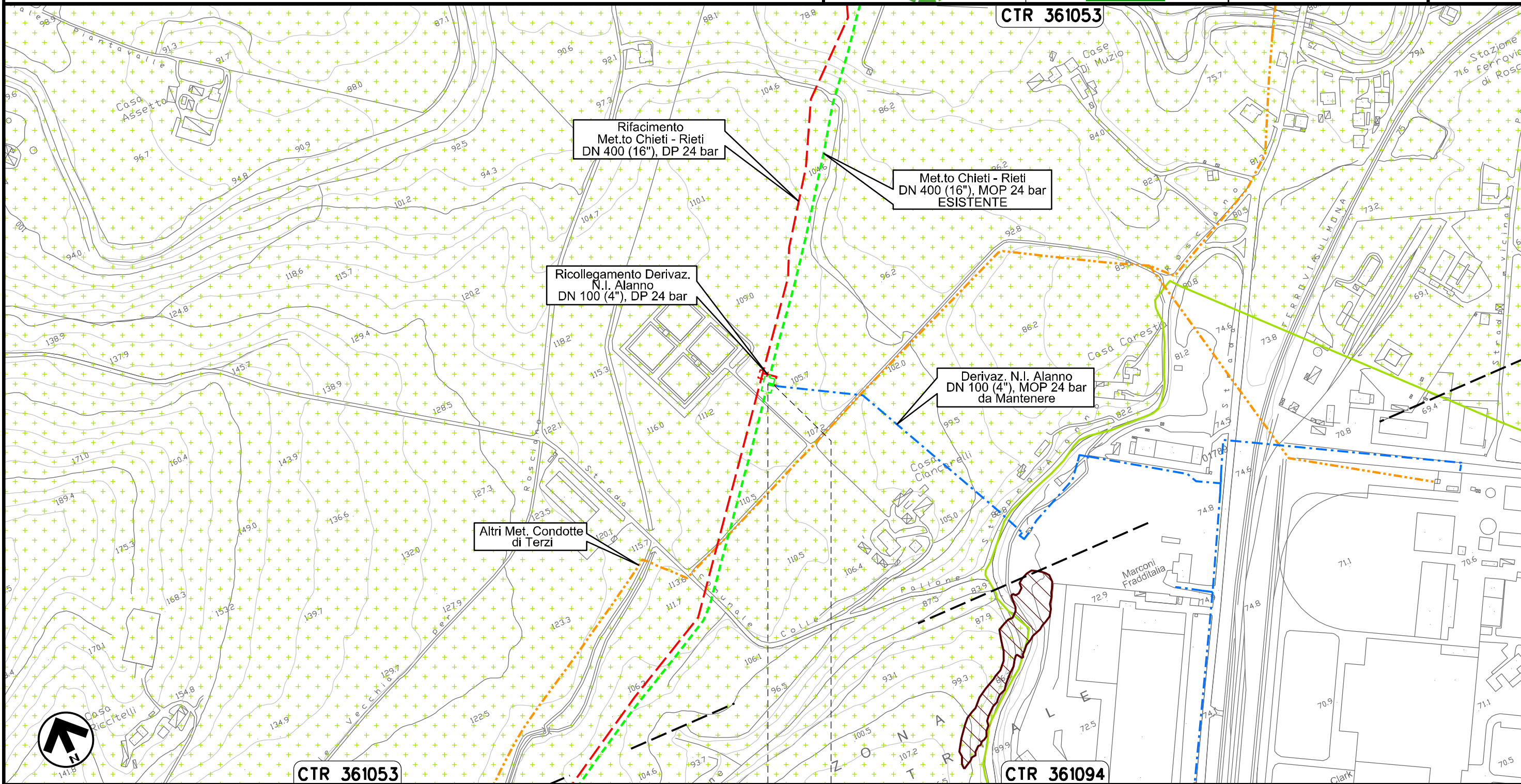
Il presente disegno e' di proprieta' aziendale - La Societa' tutelera' i propri diritti a termine di legge.

Derivazione N.I. Alanno
DN 100 (4"), MOP 24 bar

00	20.02.20	EMISSIONE	MESCHINI	CECCONI	CAPRIOTTI
INDICE	DATA	R E V I S I O N I			
 			Dis. PG-SN-421		
			Comm. NR /19094		

Foglio
4
di 34
Scala
1:5000

Rimozione Condotta Esistente
STRUMENTI DI TUTELA E PIANIFICAZIONE NAZIONALI



Il presente disegno e' di proprieta' aziendale - La Societa' tutelera' i propri diritti a termine di legge.

0+000 0+008

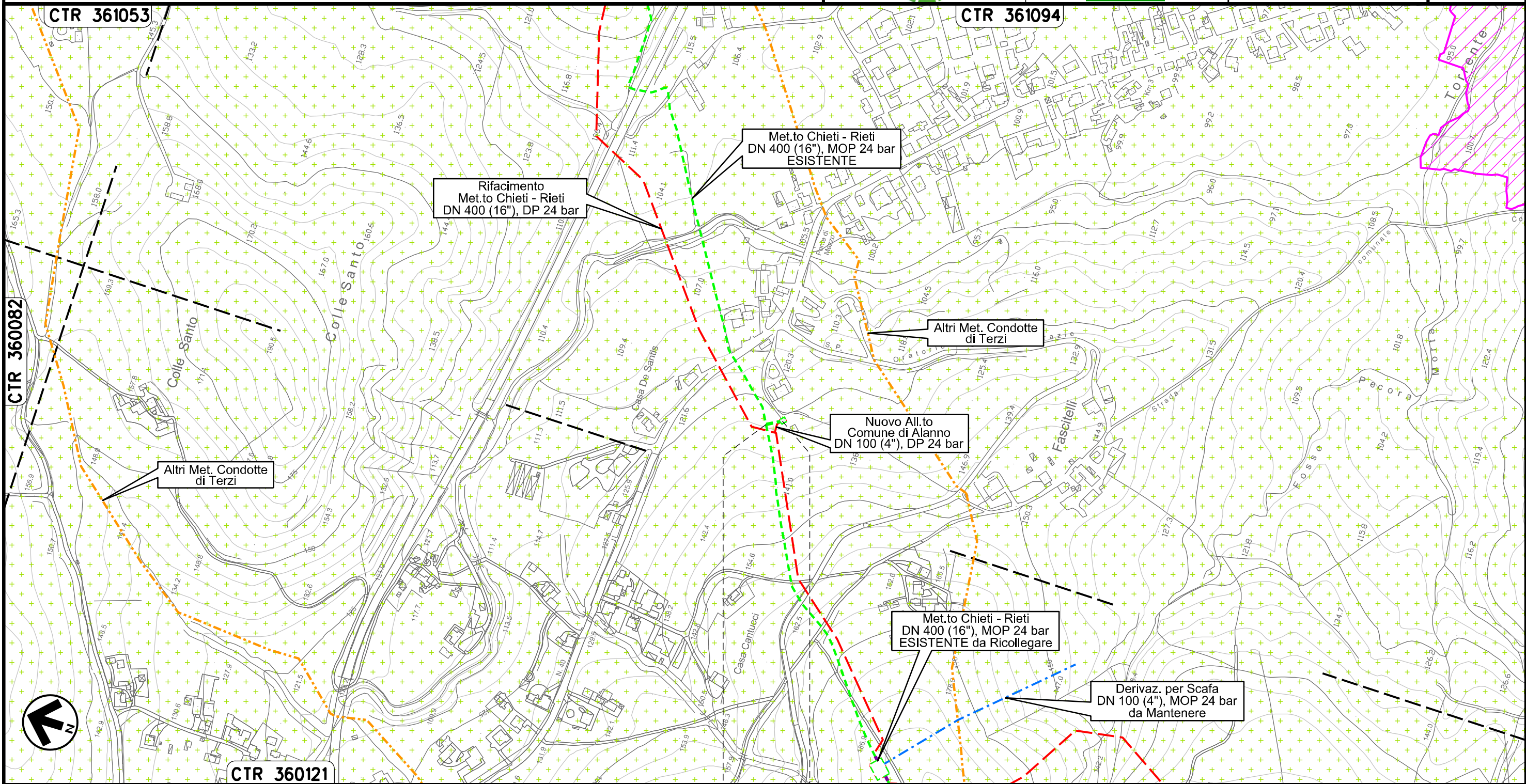
ALANNO
PESCARA

Allacciamento Comune di Alanno
DN 80 (3"), MOP 24 bar

00	20.02.20	EMISSIONE	MESCHINI	CECCONI	CAPRIOTTI		
INDICE	DATA	R E V I S I O N I			ELABORATO	VERIFICATO	APPROVATO
Dis. PG-SN-421			Comm. NR /19094				

Foglio
5
di 34
Scala
1:5000

Rimozione Condotta Esistente
STRUMENTI DI TUTELA E PIANIFICAZIONE NAZIONALI



Il presente disegno e' di proprieta' aziendale - La Societa' tutelera' i propri diritti a termine di legge.

0+000 0+021

ALANNO
PESCARA

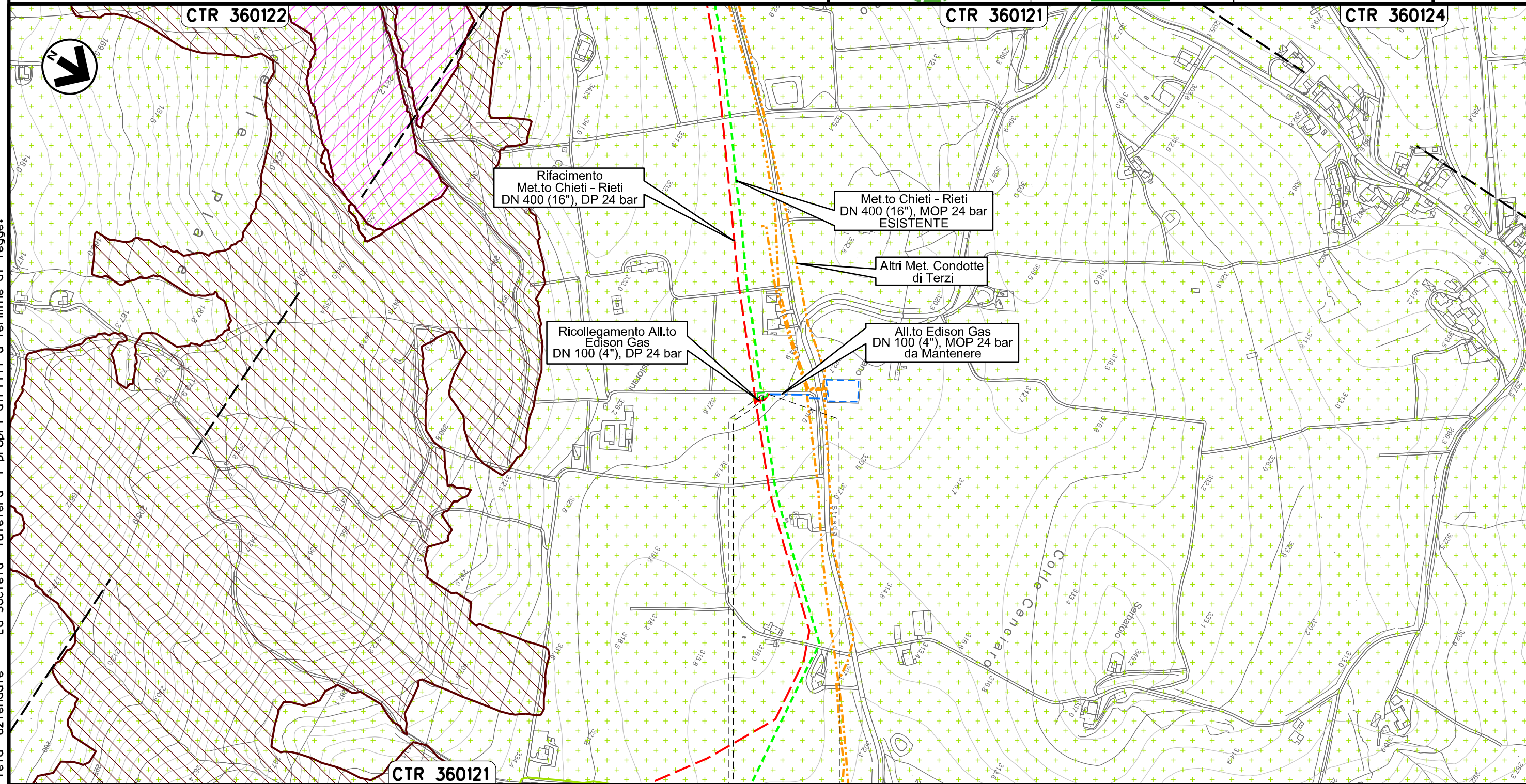
PIDA n. 410538/1
km 0+021

Allacciamento Edison Gas
DN 100 (4"), MOP 24 bar

00	20.02.20	EMISSIONE	MESCHINI	CECCONI	CAPRIOTTI	
INDICE	DATA	R E V I S I O N I		ELABORATO	VERIFICATO	APPROVATO
Dis. PG-SN-421			Comm. NR /19094			

Foglio
6
di 34
Scala
1:5000

Rimozione Condotta Esistente
STRUMENTI DI TUTELA E PIANIFICAZIONE NAZIONALI





0+000 0+009

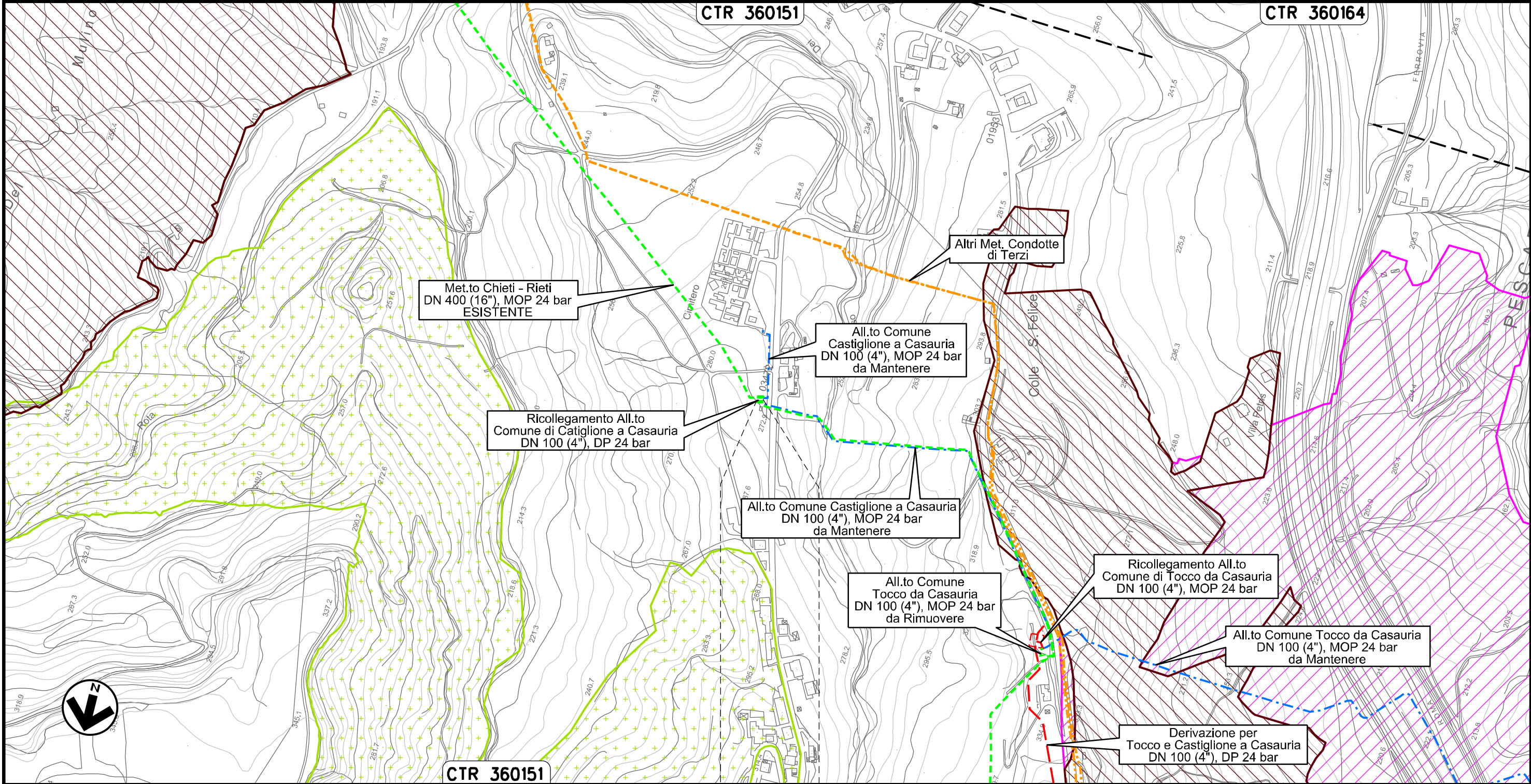
ALANNO
PESCARA

PIDA n. 4160727/1
km 0+003

Il presente disegno e' di proprieta' aziendale - La Societa' tutelera' i propri diritti a termine di legge.

00	20.02.20	EMISSIONE	MESCHINI	CECCONI	CAPRIOTTI		
INDICE	DATA	R E V I S I O N I			ELABORATO	VERIFICATO	APPROVATO
							
Dis. PG-SN-421			Comm. NR /19094				

Rimozione Condotta Esistente
STRUMENTI DI TUTELA E PIANIFICAZIONE NAZIONALI



Il presente disegno e' di proprieta' aziendale - La Societa' tutelera' i propri diritti a termine di legge.



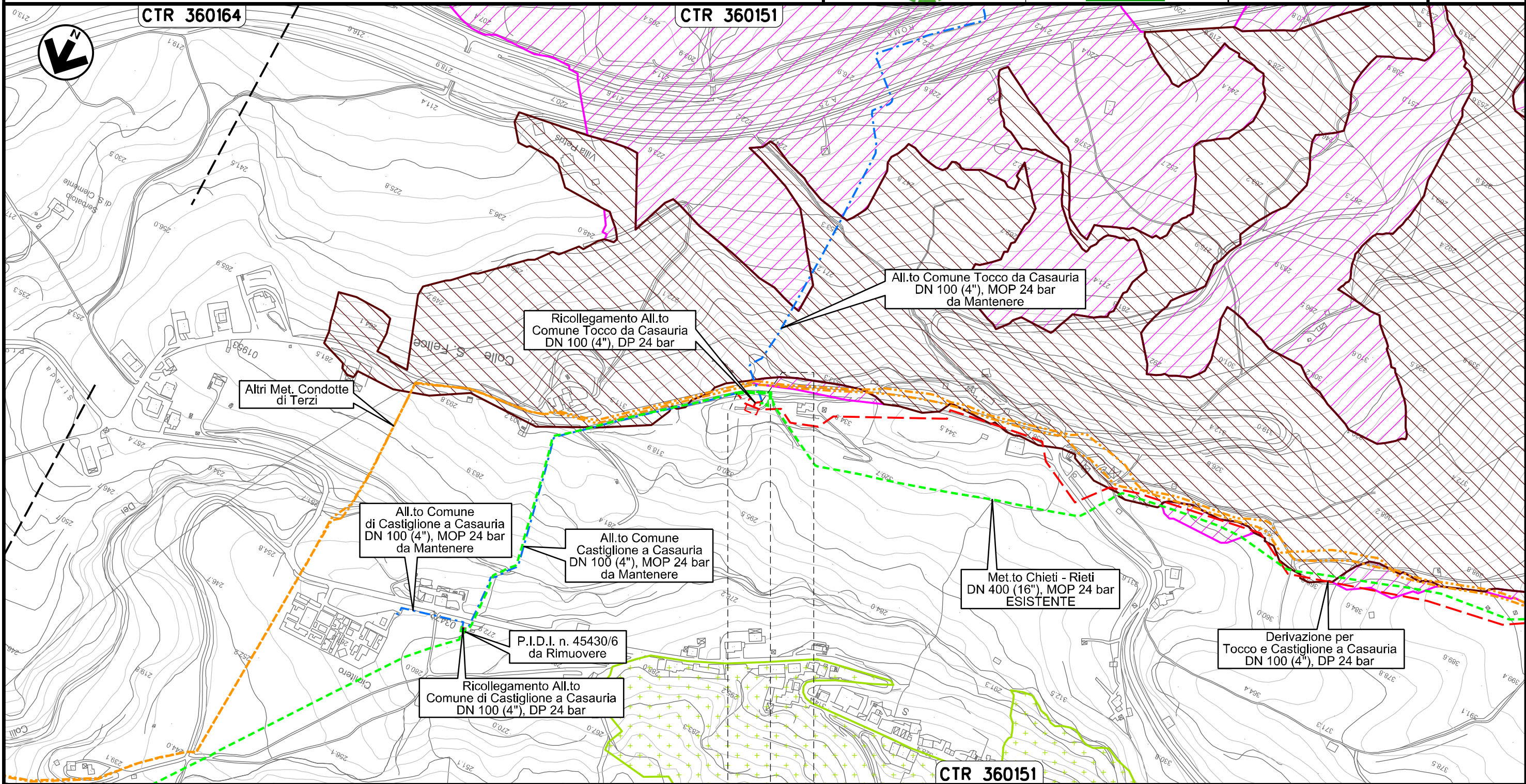
CASTIGLIONE
A CASAURIA
PESCARA

Allacciamento Comune Tocco da Casauria
DN 100 (4"), MOP 24 bar

00	20.02.20	EMISSIONE	MESCHINI	CECCONI	CAPRIOTTI
INDICE	DATA	R E V I S I O N I			
			ELABORATO	VERIFICATO	APPROVATO
			Dis. PG-SN-421		
			Comm. NR /19094		

Foglio
9
di 34
Scala
1:5000

Rimozione Condotta Esistente
STRUMENTI DI TUTELA E PIANIFICAZIONE NAZIONALI



0+000 | 0+073

CASTIGLIONE
A CASAURIA
PESCARA

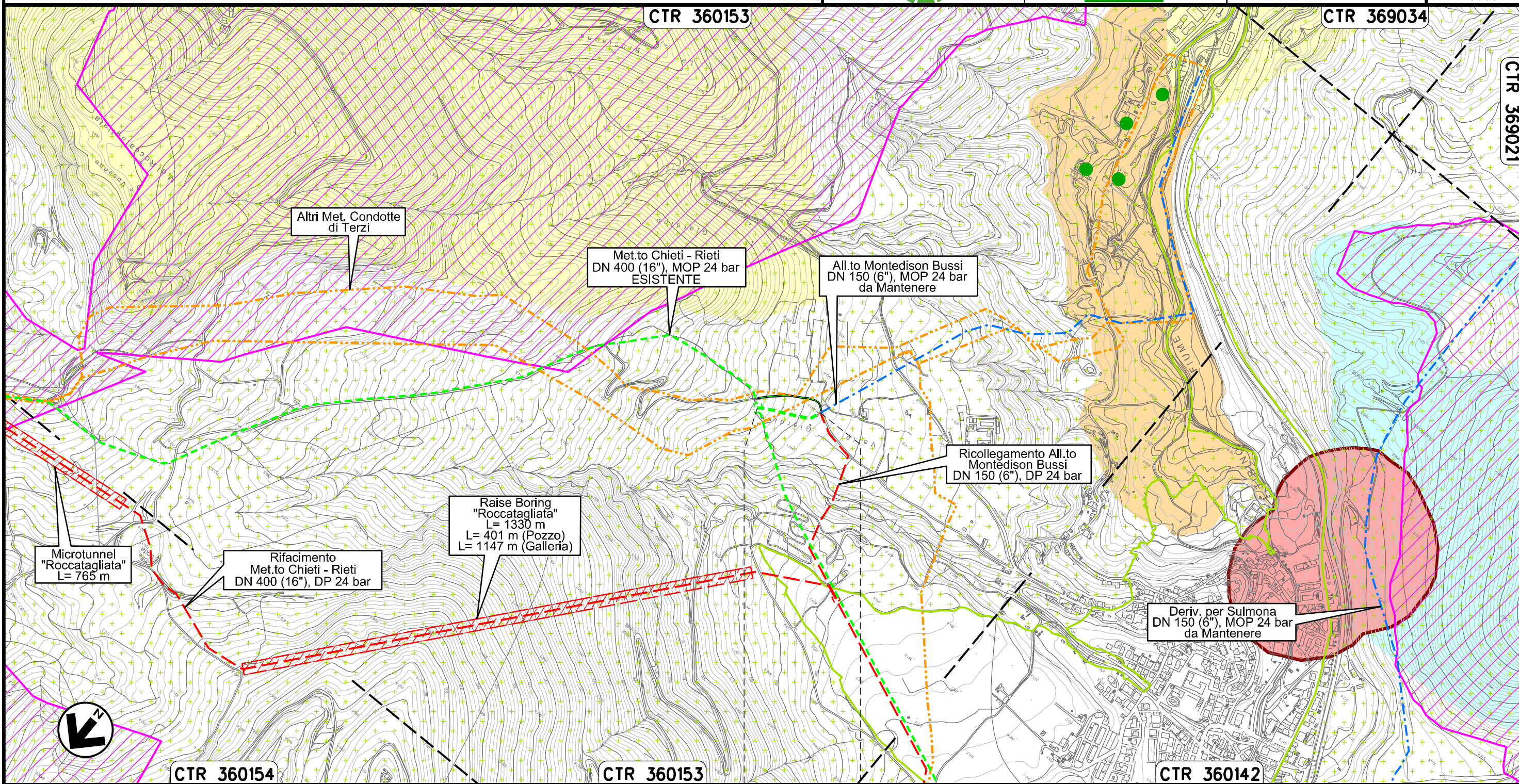
PIDS n. 4104106/2
km 0+055

Il presente disegno e' di proprieta' aziendale - La Societa' tutelera' i propri diritti a termine di legge.

Allacciamento Montedison Bussi
DN 150 (6"), MOP 24 bar

Rimozione Condotta Esistente
STRUMENTI DI TUTELA E PIANIFICAZIONE NAZIONALI

00	20.02.20	EMISSIONE	MESCHINI	CECCONI	CAPRIOTTI	Foglio
INDICE	DATA	R E V I S I O N I	ELABORATO	VERIFICATO	APPROVATO	10
			Dis. PG-SN-421			di 34
			Comm. NR /19094			Scala 1:10000



Il presente disegno e' di proprieta' aziendale - La Societa' tutelera' i propri diritti a termine di legge.

0+000 0+169

BUSSI SUL TIRINO
PESCARA



Derivazione per Sulmona
DN 150 (6"), MOP 24 bar

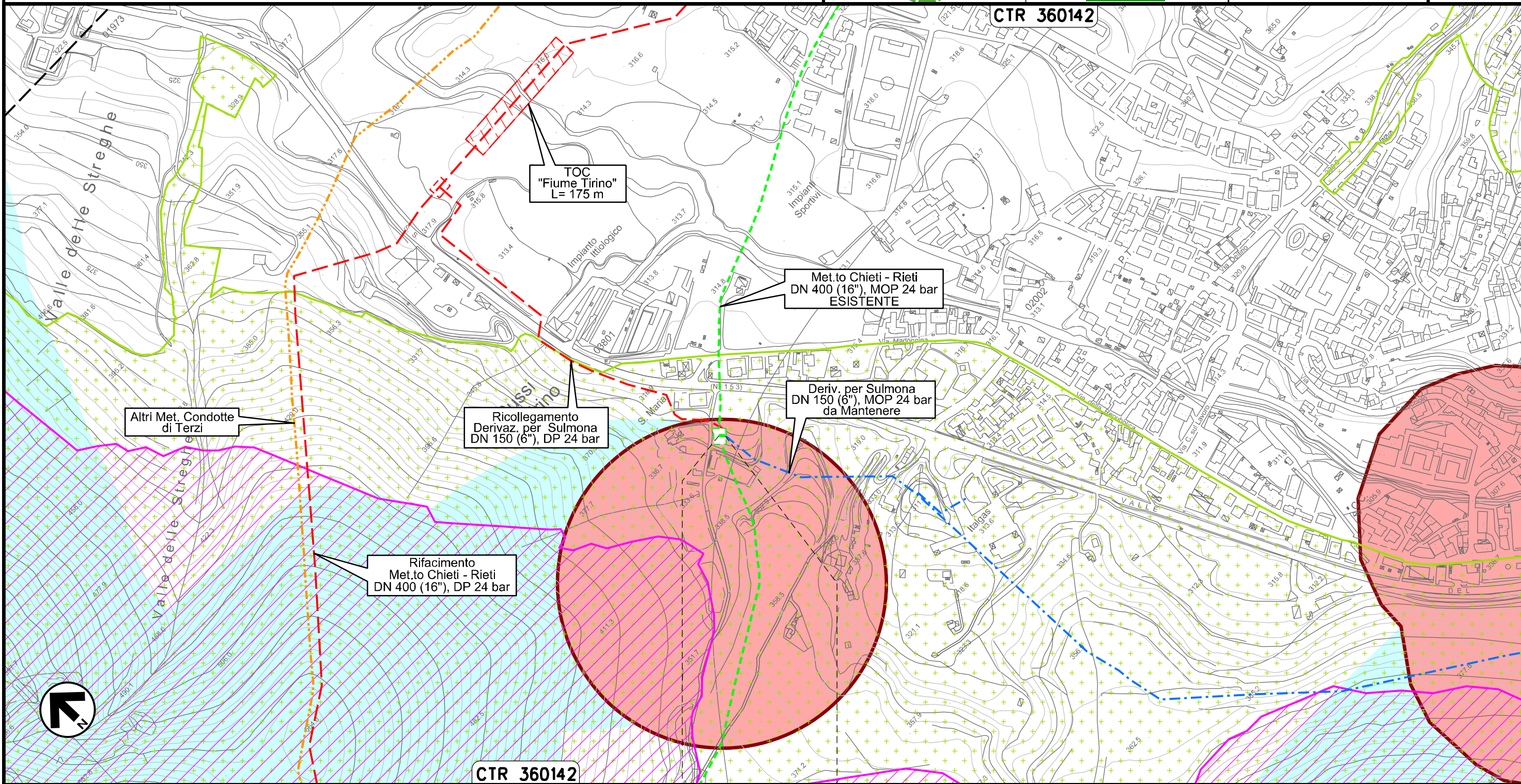
00	20.02.20	EMISSIONE	MESCHINI	CECCONI	CAPRIOTTI
INDICE	DATA	R E V I S I O N I	ELABORATO	VERIFICATO	APPROVATO
			Dis. PG-SN-421		
			Comm. NR /19094		

Foglio
11
di 34
Scala
1:5000

Rimozione Condotta Esistente
STRUMENTI DI TUTELA E PIANIFICAZIONE NAZIONALI



CTR 360142



Altri Met. Condotte di Terzi

Ricollegamento Derivaz. per Sulmona DN 150 (6"), DP 24 bar

Rifacimento Met.to Chieti - Rieti DN 400 (16"), DP 24 bar

TOC "Fiume Tirino" L= 175 m

Met.to Chieti - Rieti DN 400 (16"), MOP 24 bar ESISTENTE

Deriv. per Sulmona DN 150 (6"), MOP 24 bar da Mantenere



CTR 360142



0+000 0+008

BUSSI SUL TIRINO
PESCARA



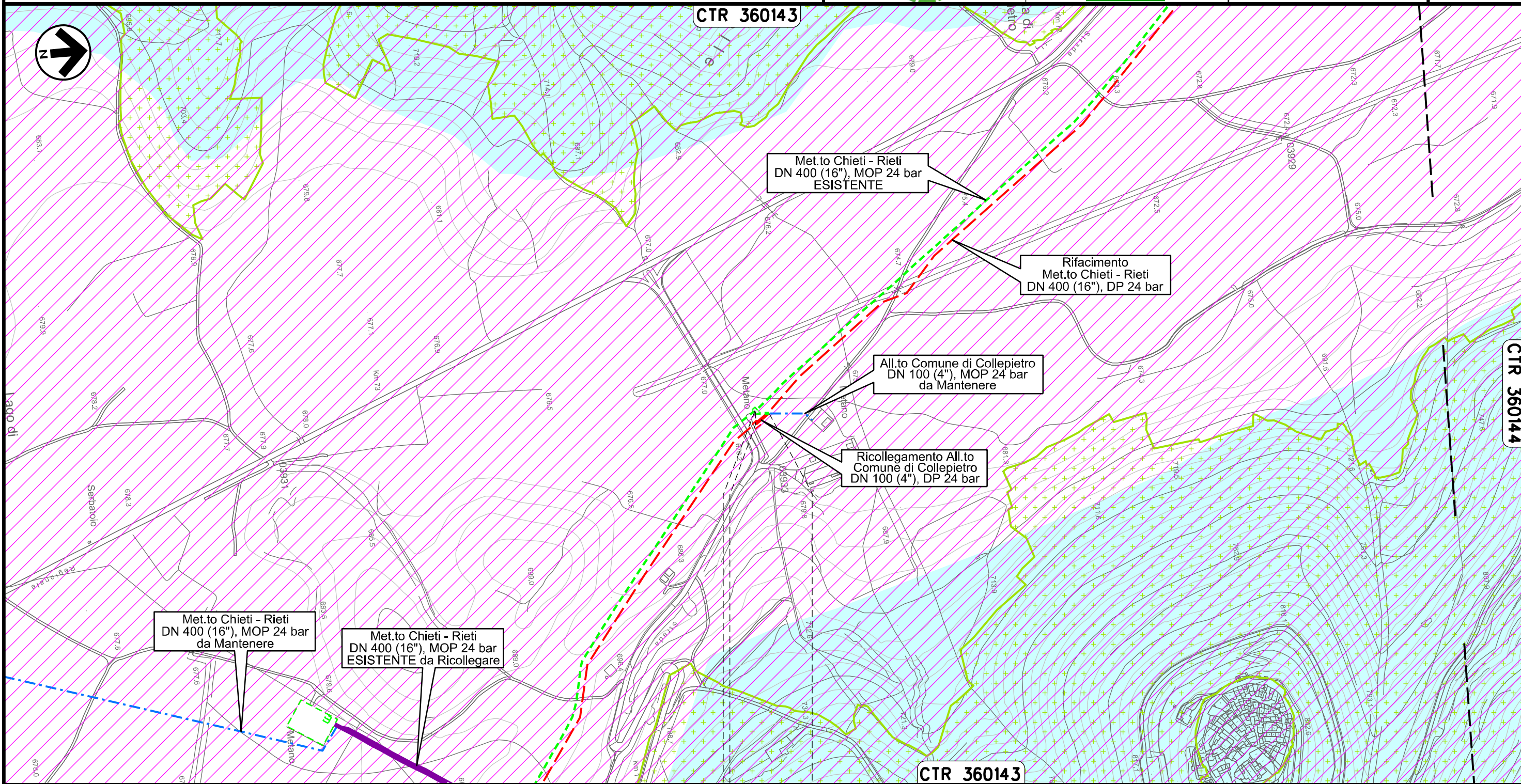
Il presente disegno e' di proprieta' aziendale - La Societa' tutelera' i propri diritti a termine di legge.

Allacciamento Comune di Collepietro
DN 100 (4"), MOP 24 bar

00	20.02.20	EMISSIONE	MESCHINI	CECCONI	CAPRIOTTI		
INDICE	DATA	R E V I S I O N I			ELABORATO	VERIFICATO	APPROVATO
							
Dis. PG-SN-421			Comm. NR /19094				

Foglio
12
di 34
Scala
1:5000


Rimozione Condotta Esistente
STRUMENTI DI TUTELA E PIANIFICAZIONE NAZIONALI



Il presente disegno e' di proprieta' aziendale - La Societa' tutelera' i propri diritti a termine di legge.

0+000 0+020

COLLEPIETRO
L'AQUILA

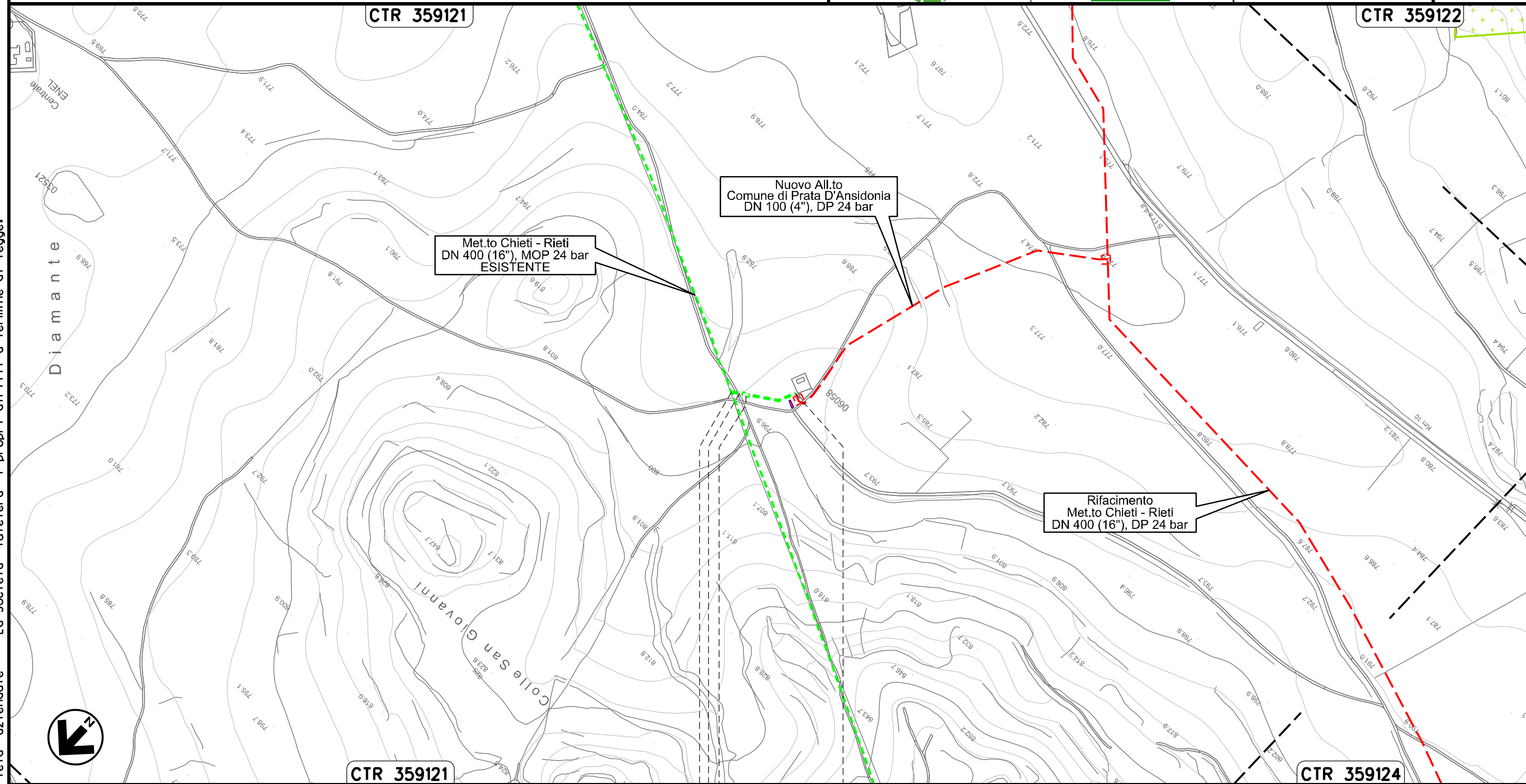
 PIDA n. 10827/1
km 0+003

Allacciamento Comune di Prata D'Ansidonia
DN 100 (4"), MOP 24 bar

00	20.02.20	EMISSIONE	MESCHINI	CECCONI	CAPRIOTTI		
INDICE	DATA	R E V I S I O N I			ELABORATO	VERIFICATO	APPROVATO
		Dis. PG-SN-421					
		Comm. NR /19094					

Foglio
13
di 34
Scala
1:5000

Rimozione Condotta Esistente
STRUMENTI DI TUTELA E PIANIFICAZIONE NAZIONALI



Il presente disegno e' di proprieta' aziendale - La Societa' tutelera' i propri diritti a termine di legge.

CTR 359121 0+000 0+085 CTR 359124

SAN PIO DELLE CAMERE —● PRATA D'ANSIDONIA
L'AQUILA

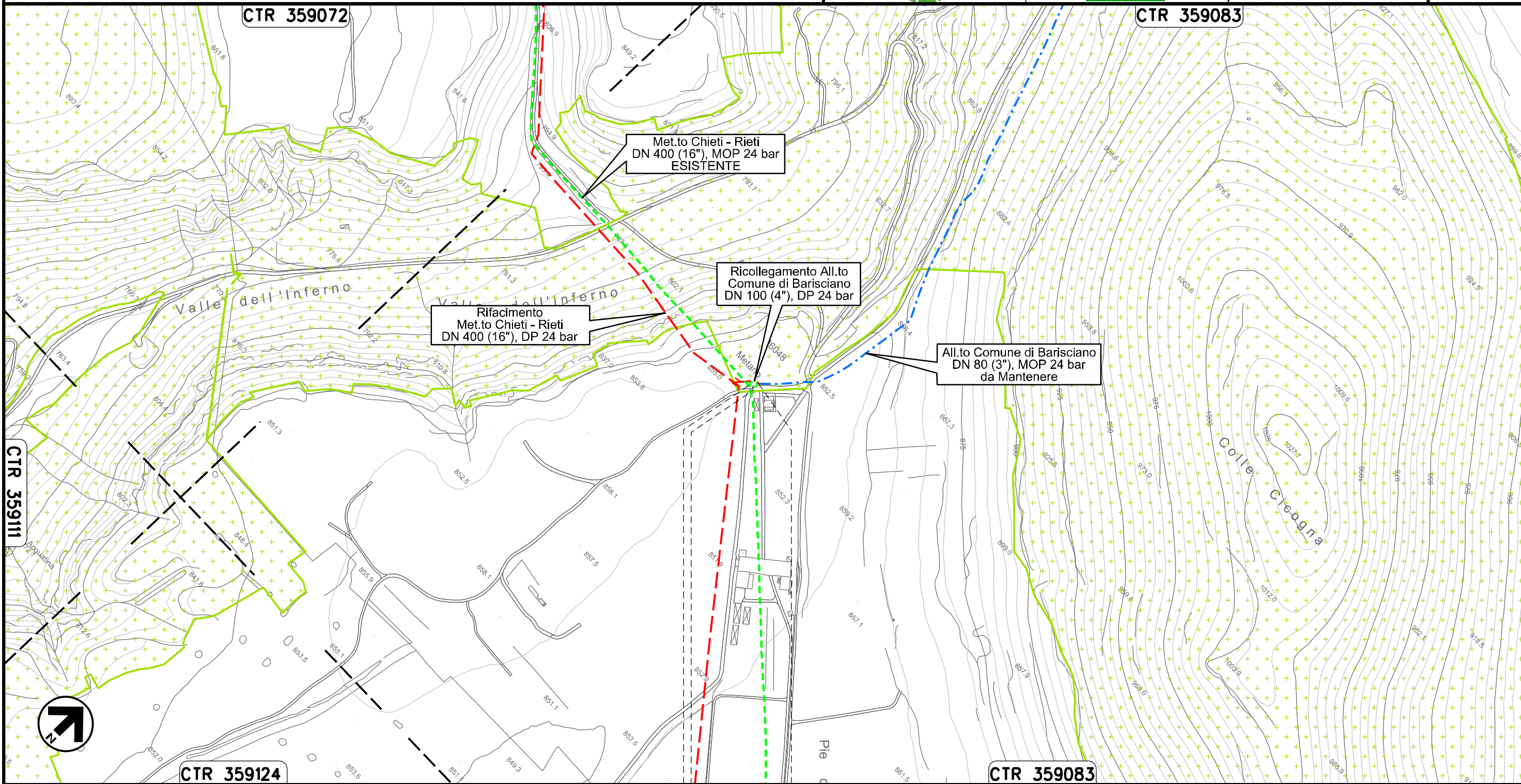
PIDA n. 4160753/1
km 0+019

Allacciamento Comune di Barisciano
DN 80 (3"), MOP 24 bar

00	20.02.20	EMISSIONE	MESCHINI	CECCONI	CAPRIOTTI
INDICE	DATA	R E V I S I O N I	ELABORATO	VERIFICATO	APPROVATO
			Dis. PG-SN-421		
			Comm. NR /19094		

Foglio
14
di 34
Scala
1:5000

Rimozione Condotta Esistente
STRUMENTI DI TUTELA E PIANIFICAZIONE NAZIONALI



0+000 0+014

BARISCIANO
L'AQUILA

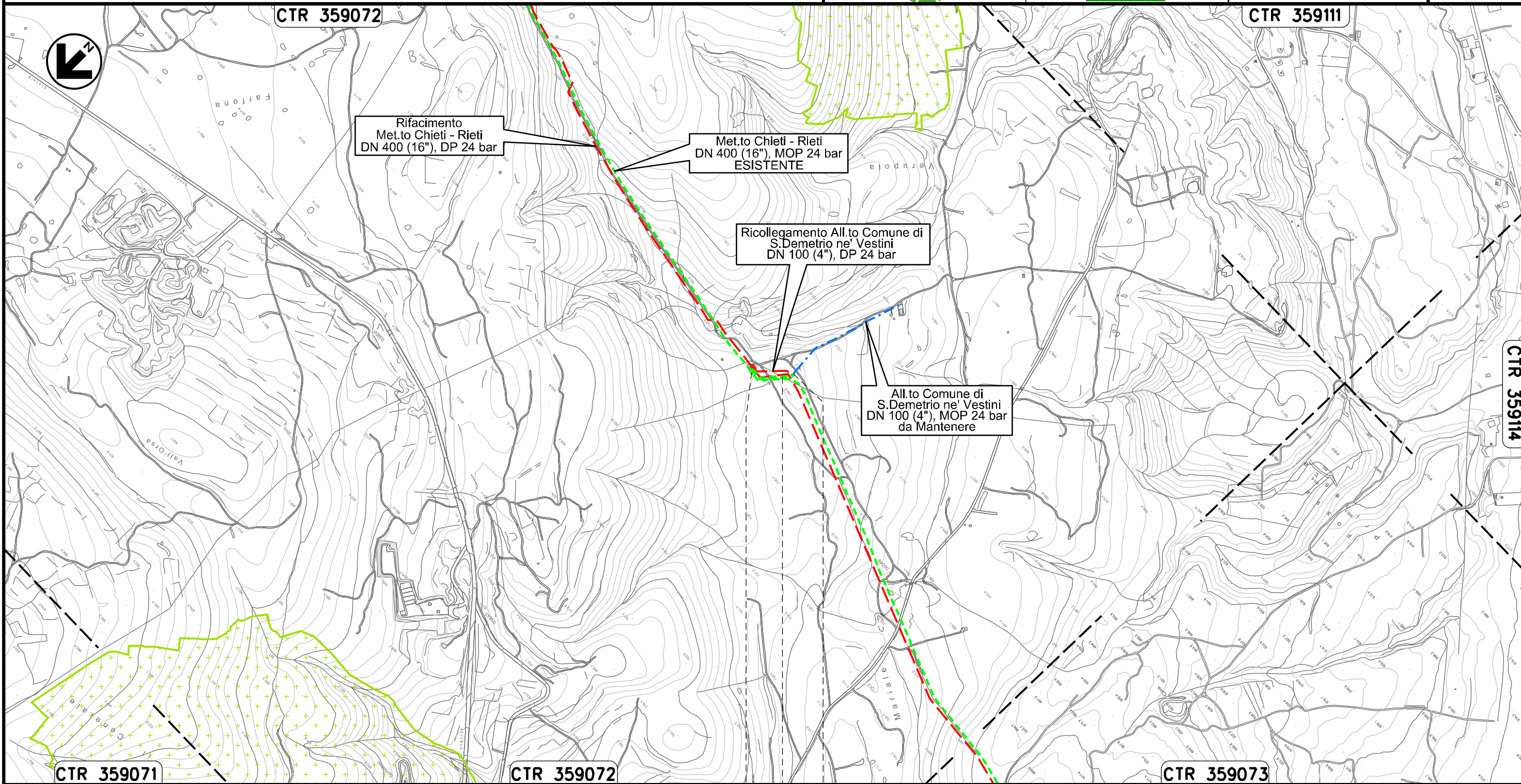
PIDS n. 4104642/1
km 0+007

Allacciamento Comune di San Demetrio ne' Vestini
DN 100 (4"), MOP 24 bar

00	20.02.20	EMISSIONE	MESCHINI	CECCONI	CAPRIOTTI
INDICE	DATA	R E V I S I O N I	ELABORATO	VERIFICATO	APPROVATO
			Dis. PG-SN-421		
			Comm. NR /19094		

Foglio
15
di 34
Scala
1:10000

Rimozione Condotta Esistente
STRUMENTI DI TUTELA E PIANIFICAZIONE NAZIONALI



Rifacimento
Met.to Chieti - Rieti
DN 400 (16"), DP 24 bar

Met.to Chieti - Rieti
DN 400 (16"), MOP 24 bar
ESISTENTE

Ricollegamento All.to Comune di
S. Demetrio ne' Vestini
DN 100 (4"), DP 24 bar

All.to Comune di
S. Demetrio ne' Vestini
DN 100 (4"), MOP 24 bar
da Mantenere

Il presente disegno e' di proprieta' aziendale - La Societa' tutelera' i propri diritti a termine di legge.

0+000 0+121

POGGIO PICENZE • • SAN DEMETRIO NE' VESTINI
L'AQUILA

Allacciamento Comune di Poggio Picenze
DN 100 (4"), MOP 24 bar

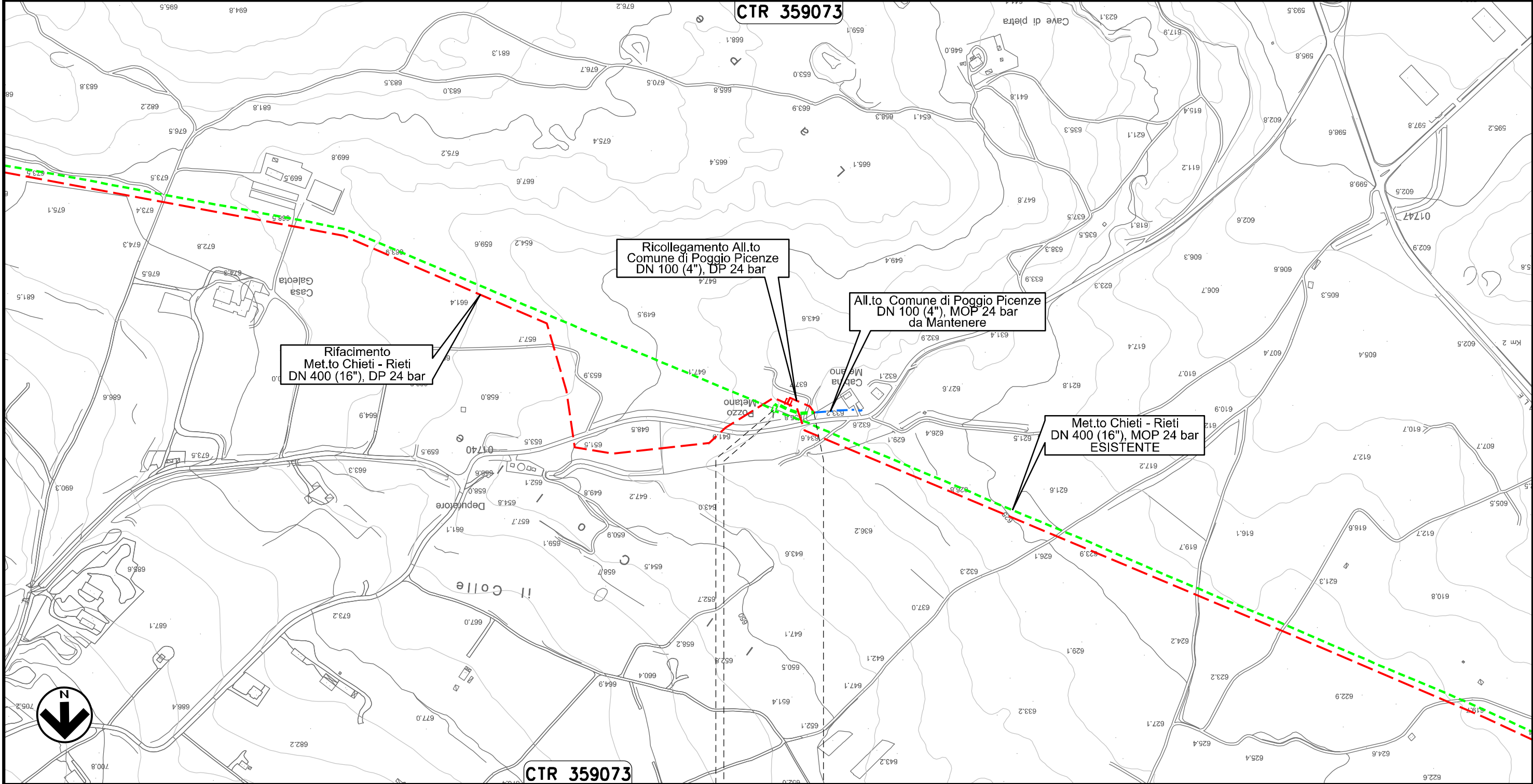
00	20.02.20	EMISSIONE	MESCHINI	CECCONI	CAPRIOTTI		
INDICE	DATA	R E V I S I O N I			ELABORATO	VERIFICATO	APPROVATO
		Dis. PG-SN-421					
		Comm. NR /19094					

Foglio
16
di 34
Scala
1:5000

Rimozione Condotta Esistente
STRUMENTI DI TUTELA E PIANIFICAZIONE NAZIONALI



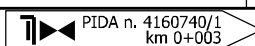
CTR 359073



0+000 0+059



POGGIO PICENZE

L'AQUILA

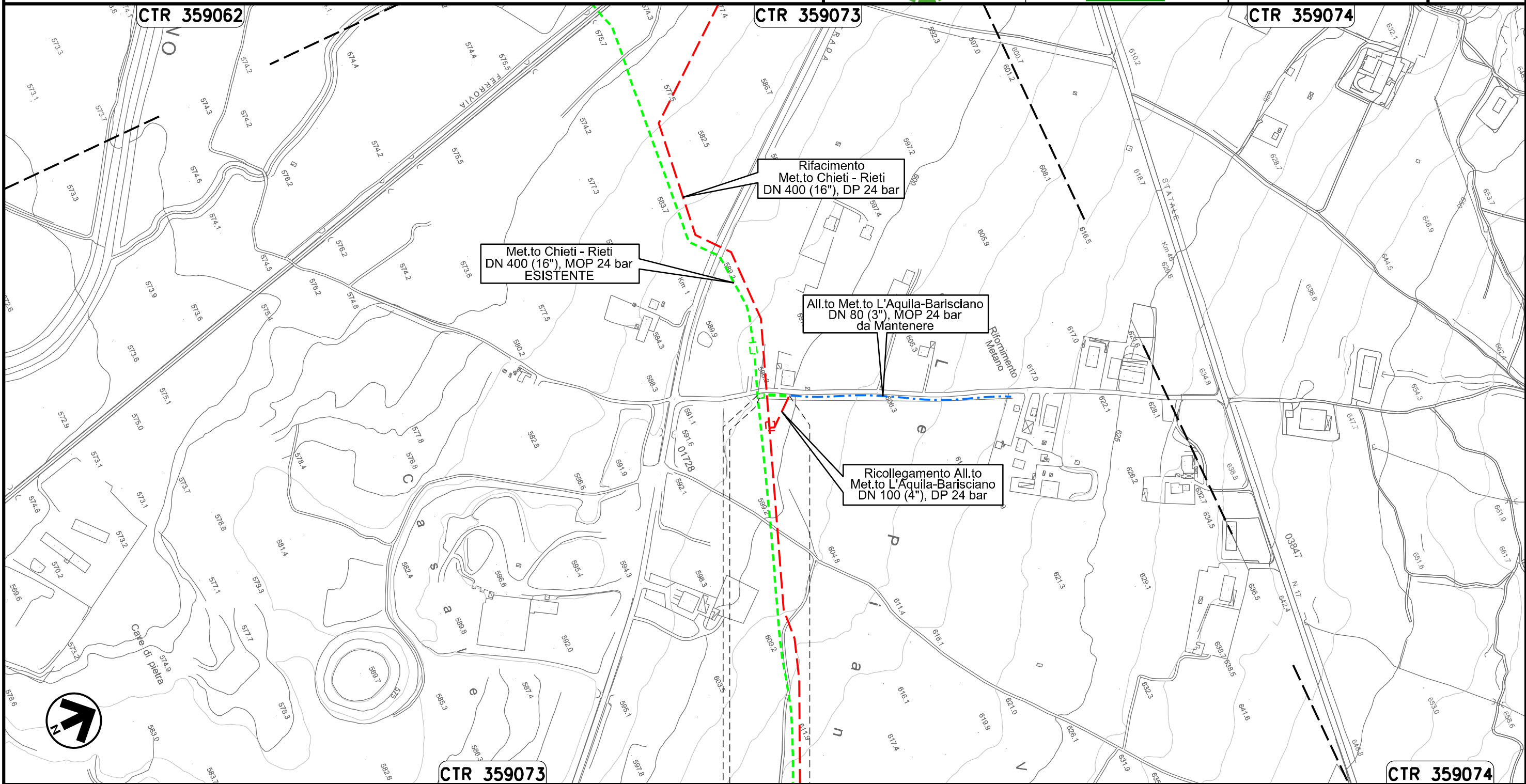


Il presente disegno e' di proprieta' aziendale - La Societa' tutelera' i propri diritti a termine di legge.

Allacciamento Metanodotto L'Aquila-Barisciano
DN 80 (3"), MOP 24 bar

00	20.02.20	EMISSIONE	MESCHINI	CECCONI	CAPRIOTTI		
INDICE	DATA	R E V I S I O N I			ELABORATO	VERIFICATO	APPROVATO
							
			Dis. PG-SN-421		Foglio 17 di 34		
			Comm. NR /19094		Scala 1:5000		

Rimozione Condotta Esistente
STRUMENTI DI TUTELA E PIANIFICAZIONE NAZIONALI




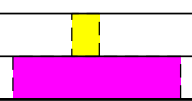
Il presente disegno e' di proprieta' aziendale - La Societa' tutelera' i propri diritti a termine di legge.



0+000 0+041

BARISCIANO
L'AQUILA

 PIDS n. 4102961/1
km 0+003



Allacciamento Comune De L'Aquila I° Presa
DN 150 (6"), MOP 24 bar

00	20.02.20	EMISSIONE	MESCHINI	CECCONI	CAPRIOTTI		
INDICE	DATA	R E V I S I O N I			ELABORATO	VERIFICATO	APPROVATO
Dis. PG-SN-421			Comm. NR /19094				

Foglio
18
di 34
Scala
1:5000

Rimozione Condotta Esistente
STRUMENTI DI TUTELA E PIANIFICAZIONE NAZIONALI

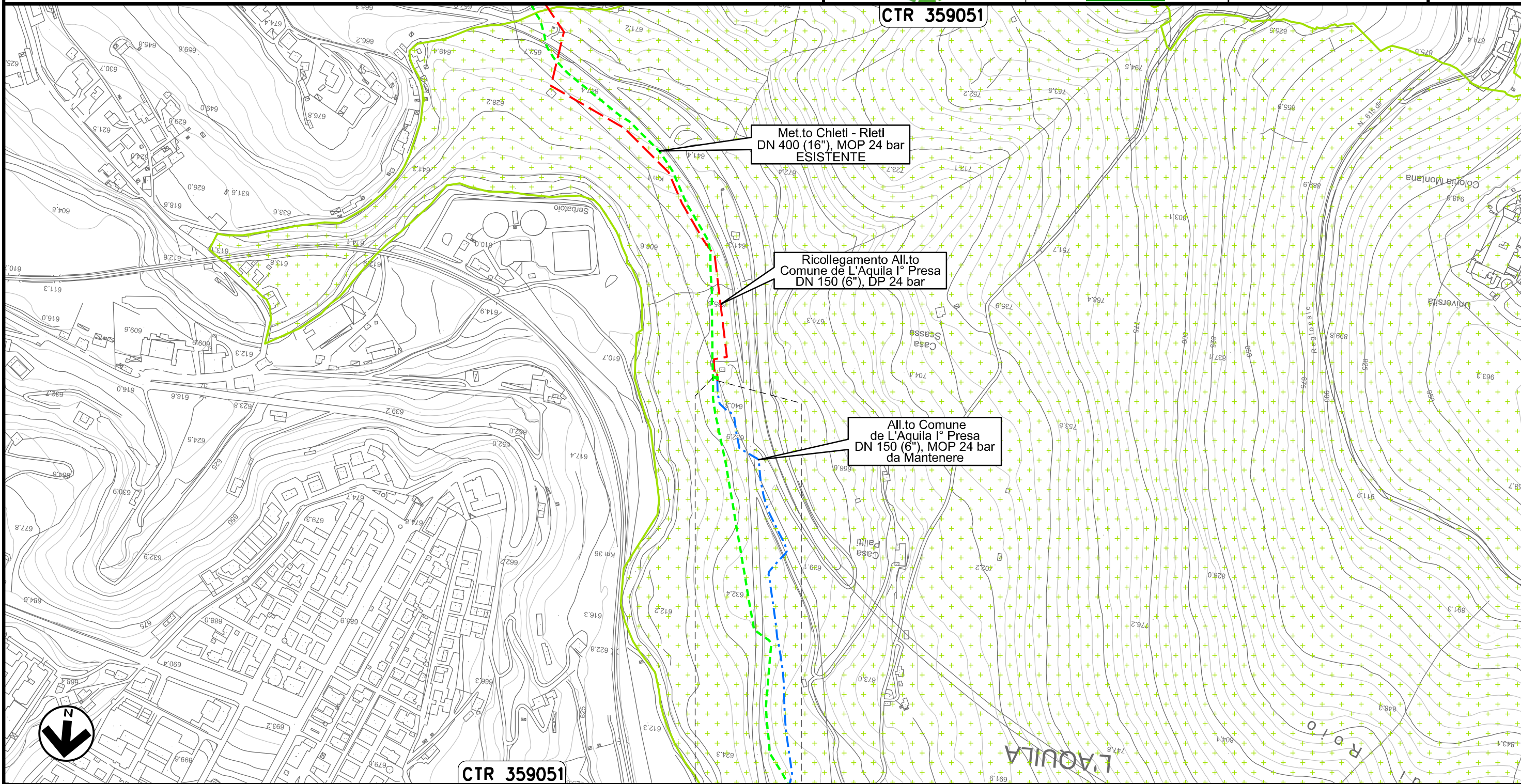


CTR 359051

Met.to Chieti - Rieti
DN 400 (16"), MOP 24 bar
ESISTENTE

Ricollegamento All.to
Comune de L'Aquila I° Presa
DN 150 (6"), DP 24 bar

All.to Comune
de L'Aquila I° Presa
DN 150 (6"), MOP 24 bar
da Mantenere





CTR 359051

0+000 0+010

L'AQUILA
L'AQUILA

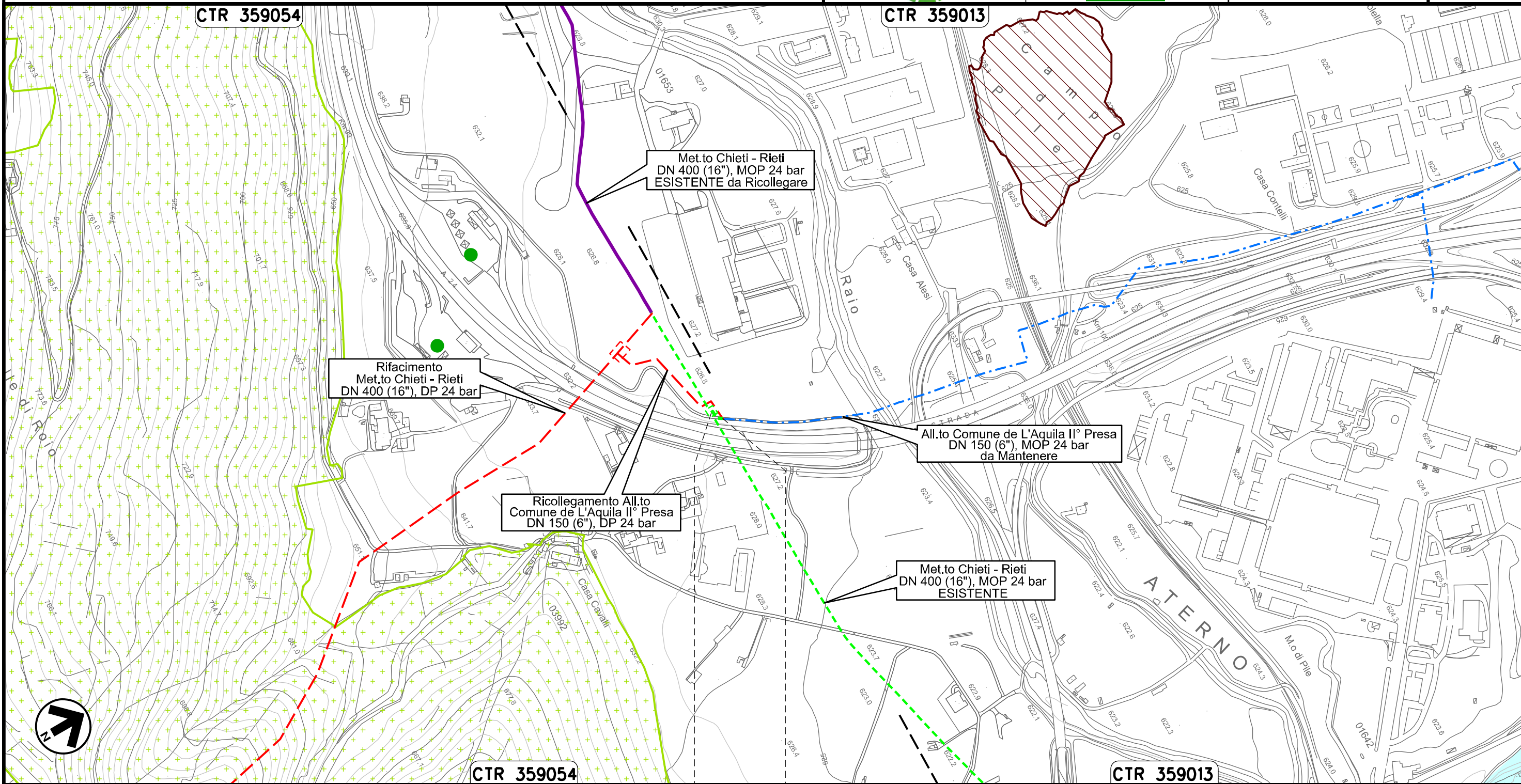
Il presente disegno e' di proprieta' aziendale - La Societa' tutelera' i propri diritti a termine di legge.

Allacciamento Comune De L'Aquila II° Presa
DN 150 (6"), MOP 24 bar

00	20.02.20	EMISSIONE	MESCHINI	CECCONI	CAPRIOTTI		
INDICE	DATA	R E V I S I O N I			ELABORATO	VERIFICATO	APPROVATO
							
Dis. PG-SN-421			Comm. NR /19094				

Foglio
19
di 34
Scala
1:5000

Rimozione Condotta Esistente
STRUMENTI DI TUTELA E PIANIFICAZIONE NAZIONALI



Il presente disegno e' di proprieta' aziendale - La Societa' tutelera' i propri diritti a termine di legge.



0+000 0+020

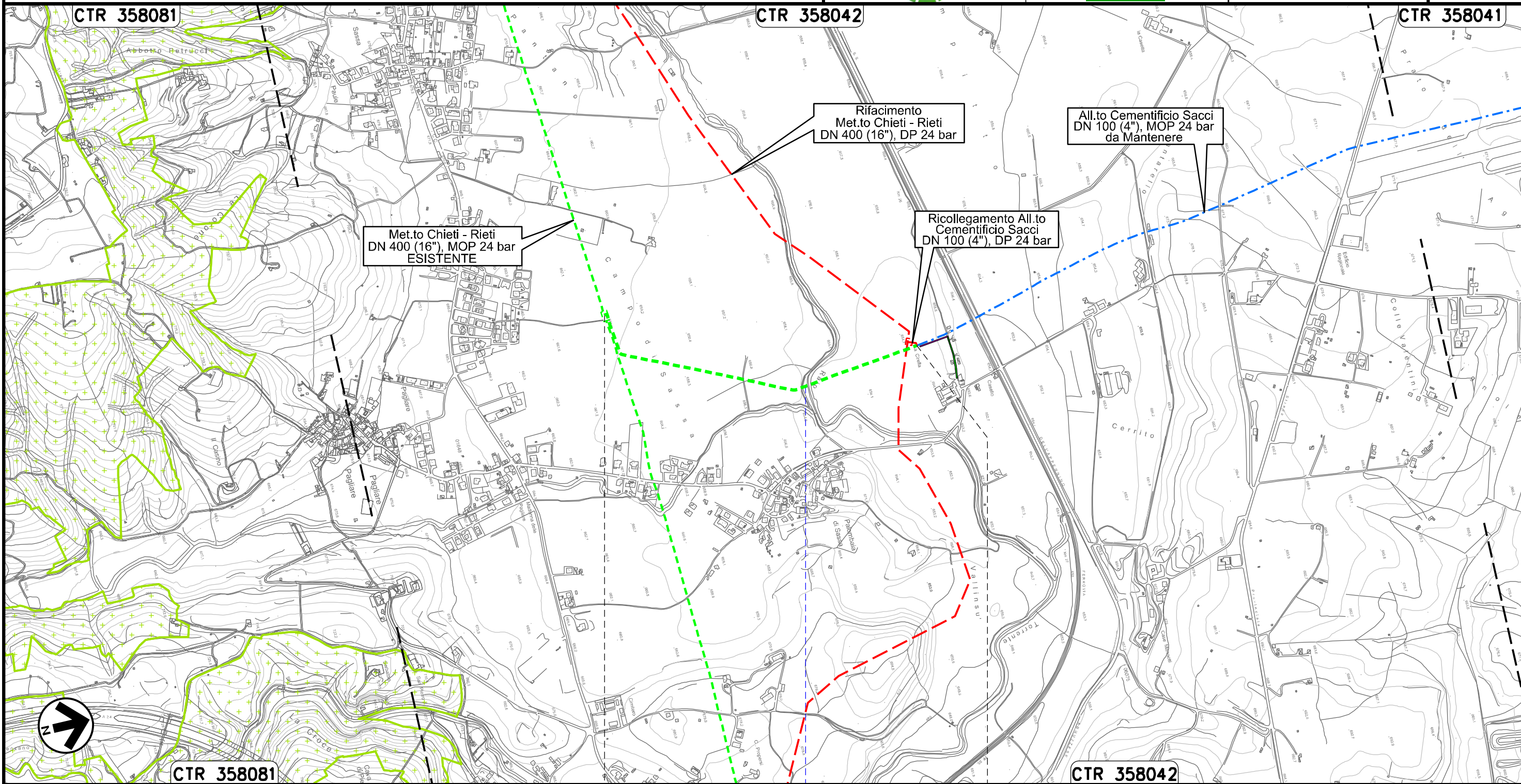
L'AQUILA
L'AQUILA

CTR 359013

Allacciamento Cementificio Sacchi
DN 100 (4"), MOP 24 bar

Rimozione Condotta Esistente
STRUMENTI DI TUTELA E PIANIFICAZIONE NAZIONALI

00	20.02.20	EMISSIONE	MESCHINI	CECCONI	CAPRIOTTI	Foglio 20		
INDICE	DATA	R E V I S I O N I			ELABORATO	VERIFICATO	APPROVATO	di 34
		Dis. PG-SN-421				Scala 1:10000		
		Comm. NR /19094						



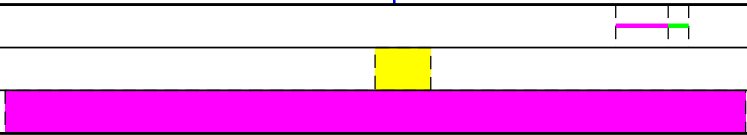
Il presente disegno e' di proprieta' aziendale - La Societa' tutelera' i propri diritti a termine di legge.



0+000 0+903

L'AQUILA
L'AQUILA

● Torrente Raio

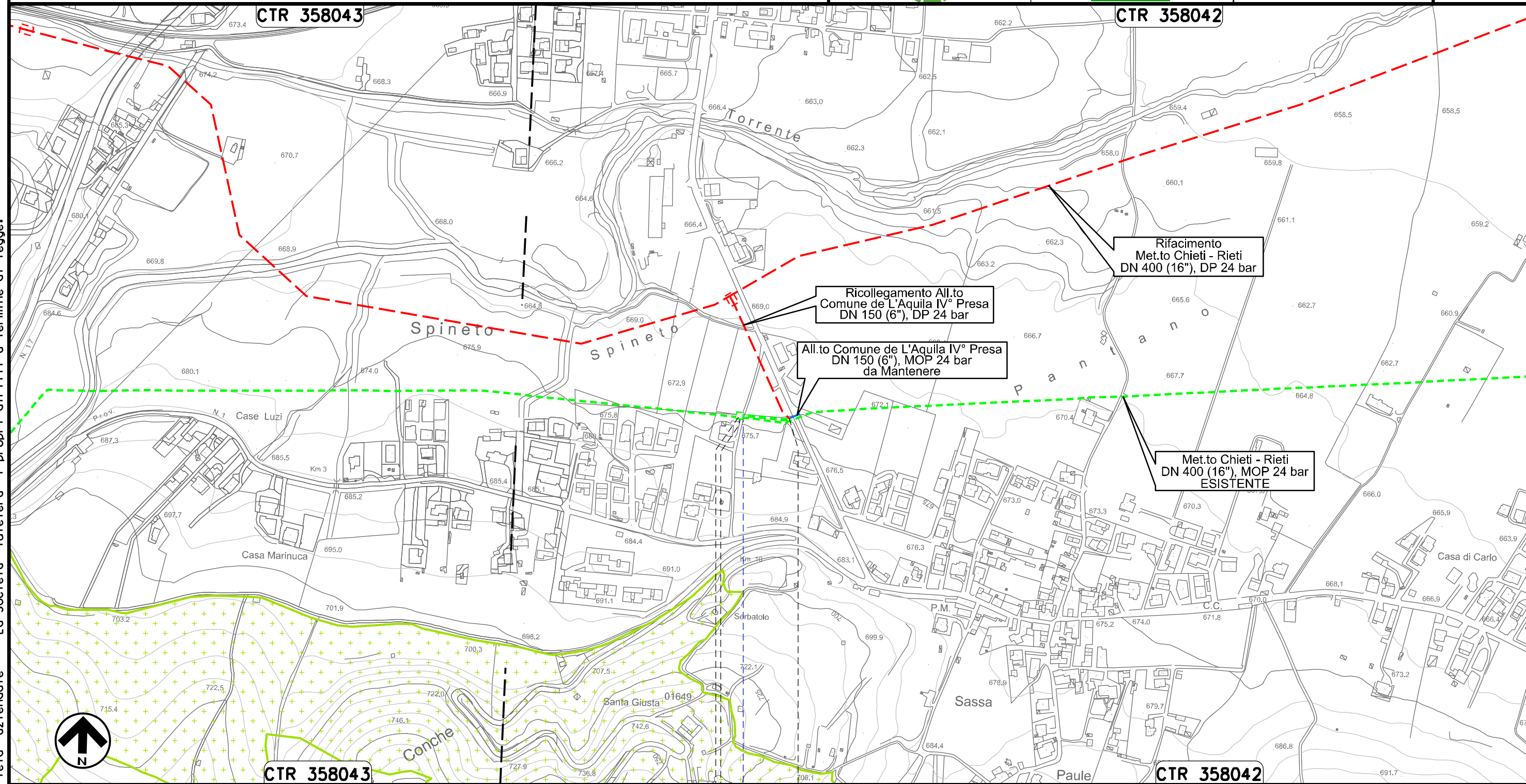


Allacciamento Comune De L'Aquila IV° Presa
DN 150 (6"), MOP 24 bar

00	20.02.20	EMISSIONE	MESCHINI	CECCONI	CAPRIOTTI		
INDICE	DATA	R E V I S I O N I			ELABORATO	VERIFICATO	APPROVATO
		Dis. PG-SN-421					
		Comm. NR /19094					

Foglio
21
di 34
Scala
1:5000

Rimozione Condotta Esistente
STRUMENTI DI TUTELA E PIANIFICAZIONE NAZIONALI



Il presente disegno e' di proprieta' aziendale - La Societa' tutelera' i propri diritti a termine di legge.



0+000 0+067

L'AQUILA
L'AQUILA

PIDA n. 4160156
km 0+003

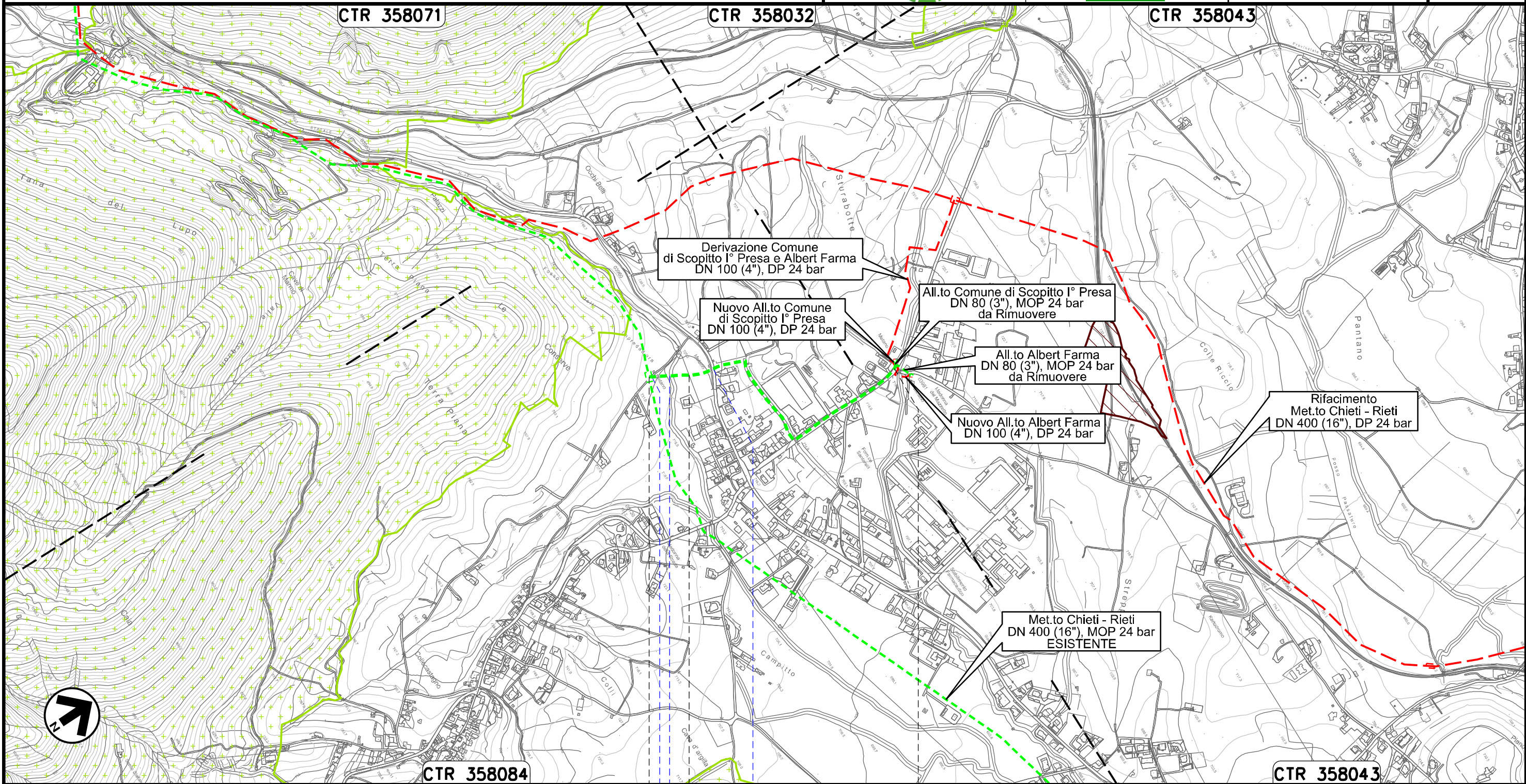
Strada Comunale

Allacciamento Societa' AMA
DN 80 (3"), MOP 24 bar

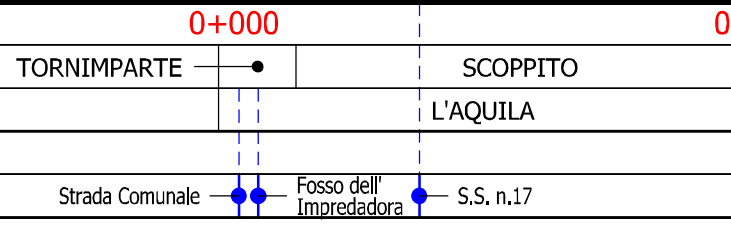
00	20.02.20	EMISSIONE	MESCHINI	CECCONI	CAPRIOTTI
INDICE	DATA	R E V I S I O N I			
			ELABORATO	VERIFICATO	APPROVATO
			Dis. PG-SN-421		
			Comm. NR /19094		

Foglio
22
di 34
Scala
1:10000

Rimozione Condotta Esistente
STRUMENTI DI TUTELA E PIANIFICAZIONE NAZIONALI



Il presente disegno e' di proprieta' aziendale - La Societa' tutelera' i propri diritti a termine di legge.

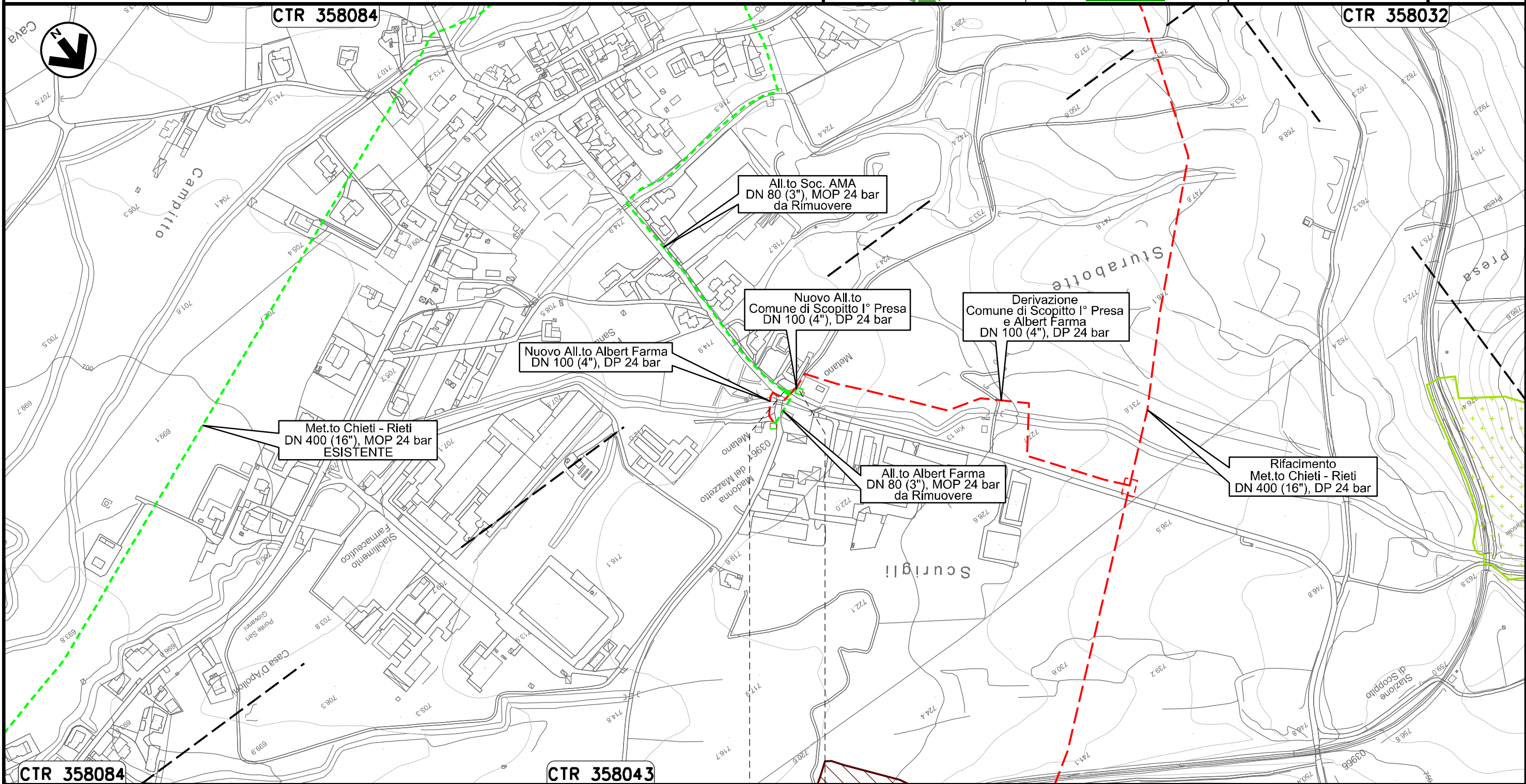


Allacciamento Comune di Scoppito I° Presa
DN 80 (3"), MOP 24 bar

00	20.02.20	EMISSIONE	MESCHINI	CECCONI	CAPRIOTTI		
INDICE	DATA	R E V I S I O N I			ELABORATO	VERIFICATO	APPROVATO
		Dis. PG-SN-421					
		Comm. NR /19094					

Foglio
23
di 34
Scala
1:5000

Rimozione Condotta Esistente
STRUMENTI DI TUTELA E PIANIFICAZIONE NAZIONALI



Il presente disegno e' di proprieta' aziendale - La Societa' tutelera' i propri diritti a termine di legge.

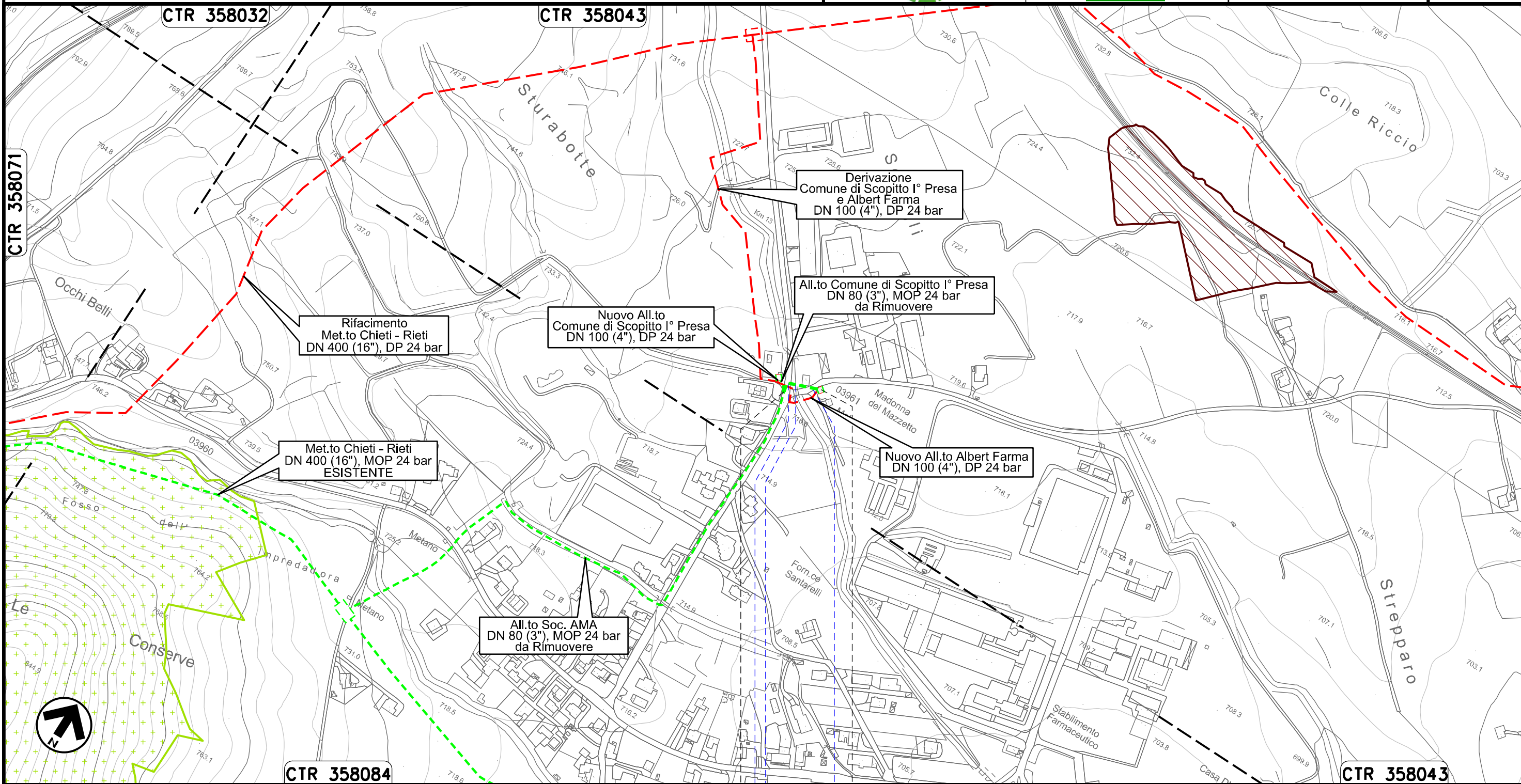
0+000	0+021
SCOPPITO	
L'AQUILA	
PIDA n. 4104208/1 km 0+021	

Allacciamento Albert Farma
DN 80 (3"), MOP 24 bar

00	20.02.20	EMISSIONE	MESCHINI	CECCONI	CAPRIOTTI		
INDICE	DATA	R E V I S I O N I			ELABORATO	VERIFICATO	APPROVATO
		Dis. PG-SN-421					
		Comm. NR /19094					



Foglio
24
di 34
Scala
1:5000

Rimozione Condotta Esistente
STRUMENTI DI TUTELA E PIANIFICAZIONE NAZIONALI

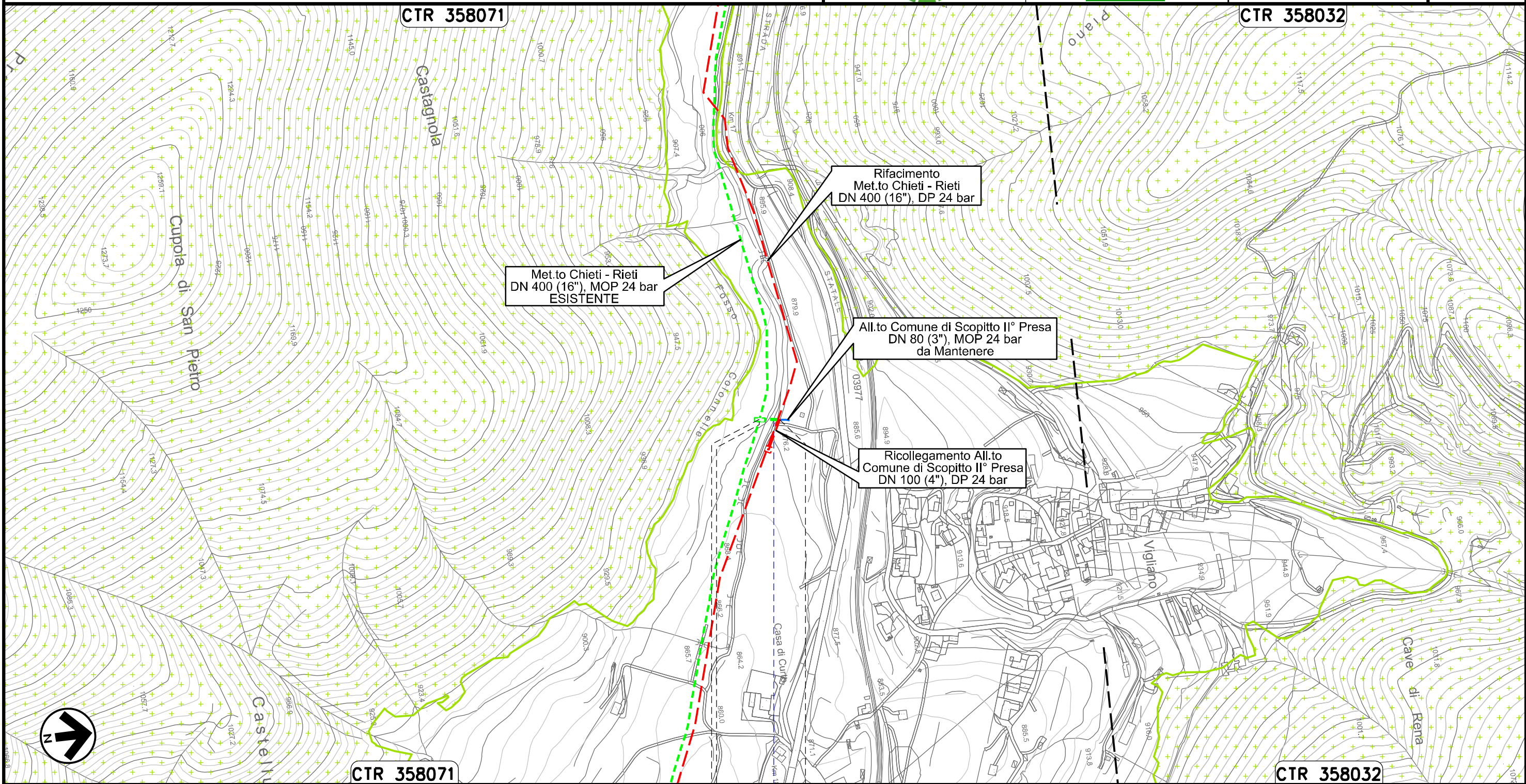


Il presente disegno e' di proprieta' aziendale - La Societa' tutelera' i propri diritti a termine di legge.

Allacciamento Comune di Scoppito II' Presa
DN 80 (3"), MOP 24 bar

00	20.02.20	EMISSIONE	MESCHINI	CECCONI	CAPRIOTTI		
INDICE	DATA	R E V I S I O N I			ELABORATO	VERIFICATO	APPROVATO
							
			Dis. PG-SN-421		Foglio 25 di 34		
			Comm. NR /19094		Scala 1:5000		


Rimozione Condotta Esistente
STRUMENTI DI TUTELA E PIANIFICAZIONE NAZIONALI



Il presente disegno e' di proprieta' aziendale - La Societa' tutelera' i propri diritti a termine di legge.

0+000 0+026

SCOPPITO
L'AQUILA

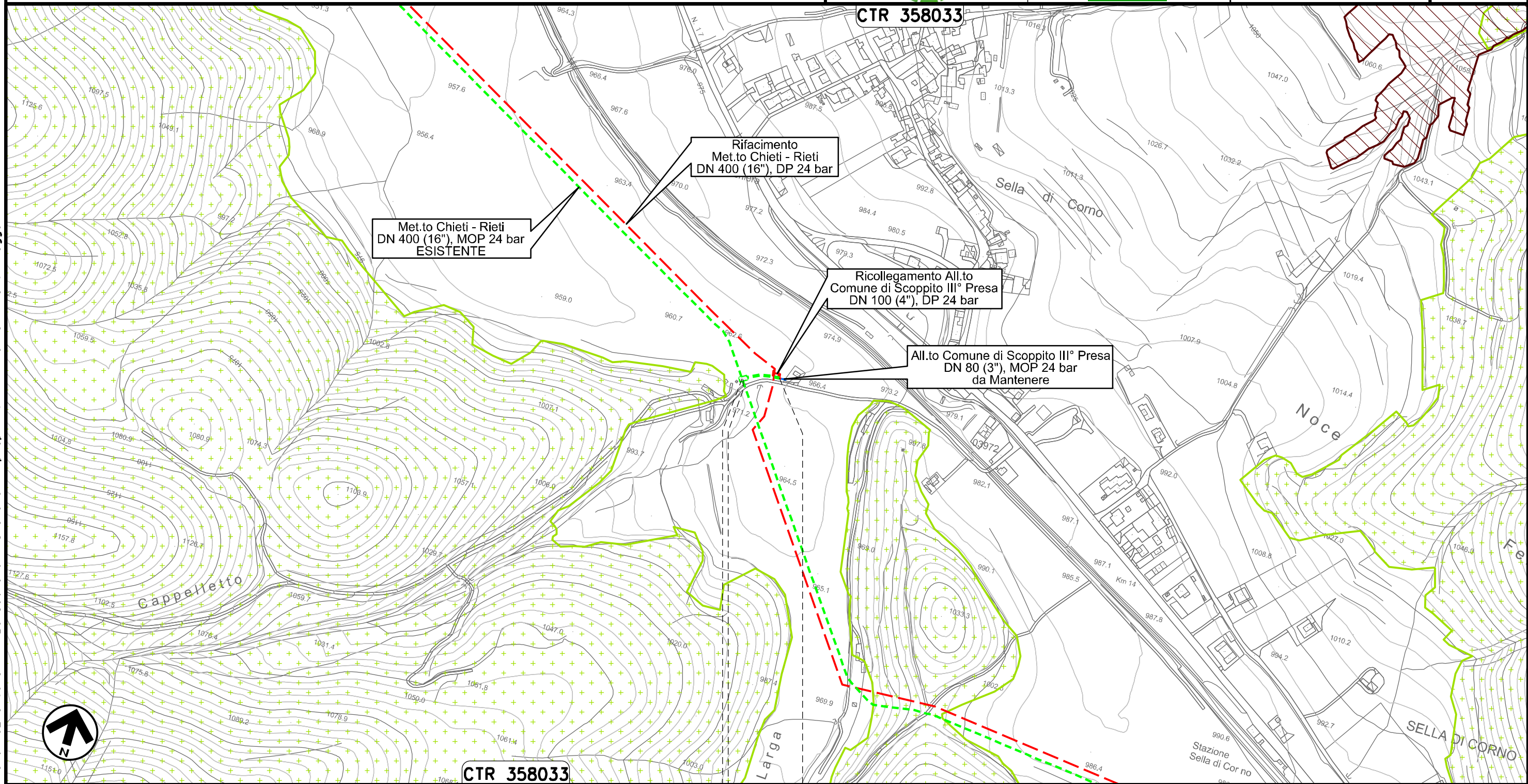
 PIDA n. 4104209/1
km 0+003

 Fosso Colonnelle

Allacciamento Comune di Scoppito III° Presa
DN 80 (3"), MOP 24 bar

00	20.02.20	EMISSIONE	MESCHINI	CECCONI	CAPRIOTTI		
INDICE	DATA	R E V I S I O N I			ELABORATO	VERIFICATO	APPROVATO
			Dis.	PG-SN-421		Foglio 26 di 34	
			Comm.	NR /19094		Scala 1:5000	

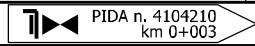
Rimozione Condotta Esistente
STRUMENTI DI TUTELA E PIANIFICAZIONE NAZIONALI





Il presente disegno e' di proprieta' aziendale - La Societa' tutelera' i propri diritti a termine di legge.

0+000 0+049

SCOPPITO
L'AQUILA



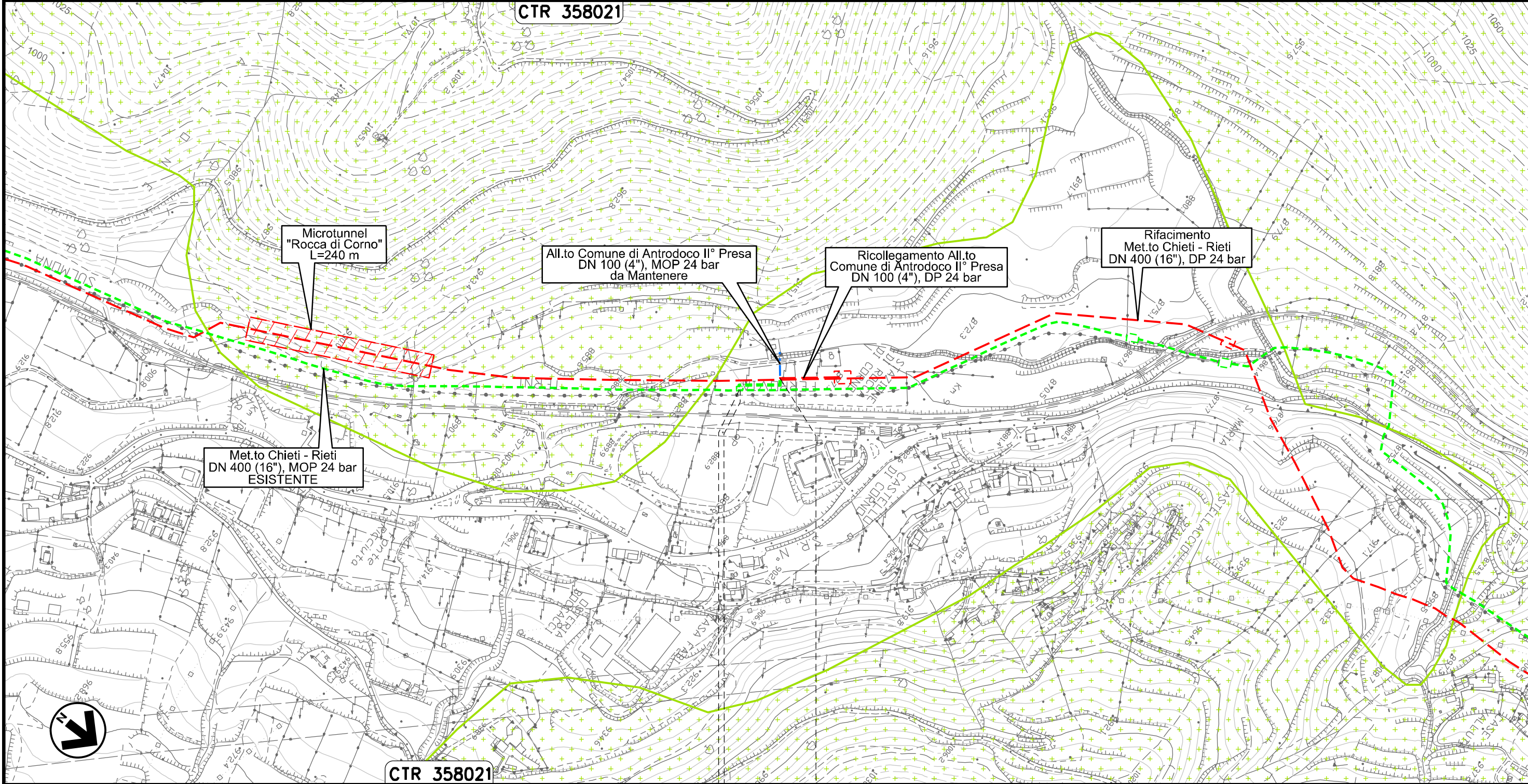
Allacciamento Comune di Antrodoco II° Presa
DN 100 (4"), MOP 24 bar

00	20.02.20	EMISSIONE	MESCHINI	CECCONI	CAPRIOTTI		
INDICE	DATA	R E V I S I O N I			ELABORATO	VERIFICATO	APPROVATO
						Dis. PG-SN-421	
			Comm. NR /19094			Scala 1:5000	

Foglio
27
di 34
Scala
1:5000

Rimozione Condotta Esistente
STRUMENTI DI TUTELA E PIANIFICAZIONE NAZIONALI

CTR 358021



CTR 358021

0+000 0+068

ANTRODOCO
RIETI

PIDA n. 4160678
km 0+003

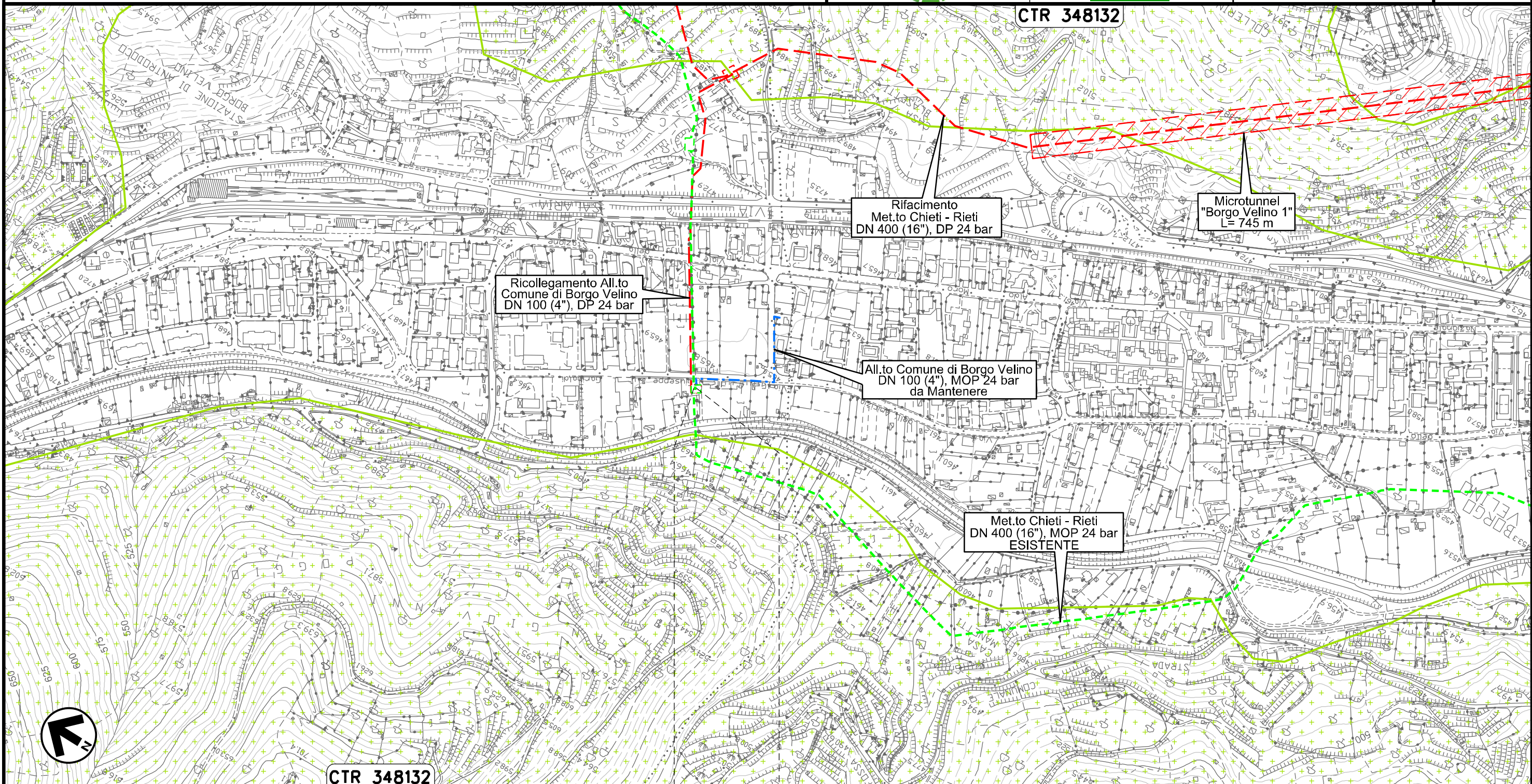


Il presente disegno e' di proprieta' aziendale - La Societa' tutelera' i propri diritti a termine di legge.

Allacciamento Comune di Borgo Velino
DN 100 (4"), MOP 24 bar

00	20.02.20	EMISSIONE	MESCHINI	CECCONI	CAPRIOTTI	Foglio
INDICE	DATA	R E V I S I O N I	ELABORATO	VERIFICATO	APPROVATO	28
			Dis. PG-SN-421			di 34
			Comm. NR /19094			Scala 1:5000

Rimozione Condotta Esistente
STRUMENTI DI TUTELA E PIANIFICAZIONE NAZIONALI



Il presente disegno e' di proprieta' aziendale - La Societa' tutelera' i propri diritti a termine di legge.

CTR 348132

0+000 0+003

BORGO VELINO
RIETI

Allacciamento Comune di Castel S. Angelo
Rimozione Impianto P.I.D.I 45430/28.1

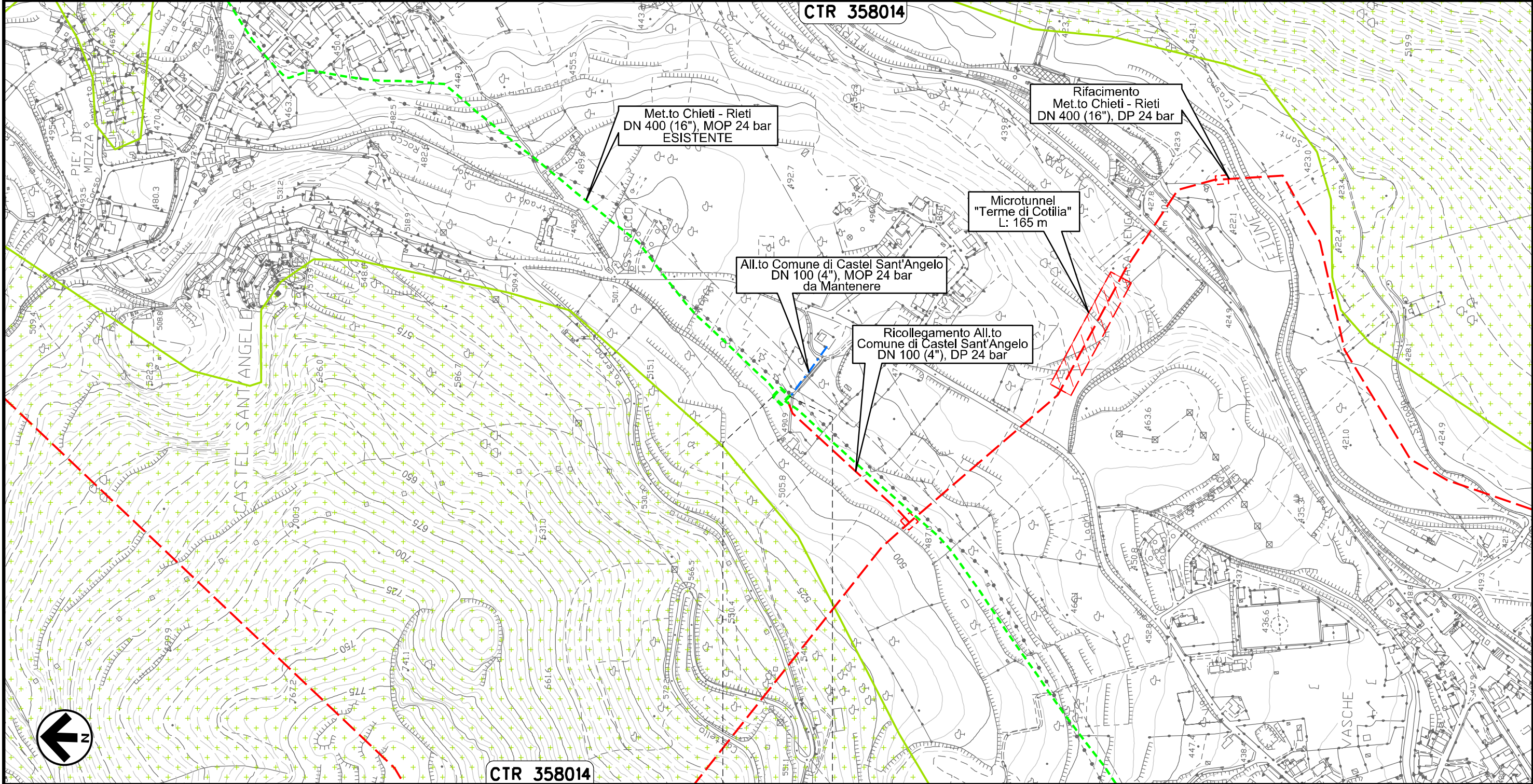
00	20.02.20	EMISSIONE	MESCHINI	CECCONI	CAPRIOTTI		
INDICE	DATA	R E V I S I O N I			ELABORATO	VERIFICATO	APPROVATO
Dis. PG-SN-421			Comm. NR /19094				

Foglio
29
di 34
Scala
1:5000

Rimozione Condotta Esistente
STRUMENTI DI TUTELA E PIANIFICAZIONE NAZIONALI





CTR 358014



Il presente disegno e' di proprieta' aziendale - La Societa' tutelera' i propri diritti a termine di legge.

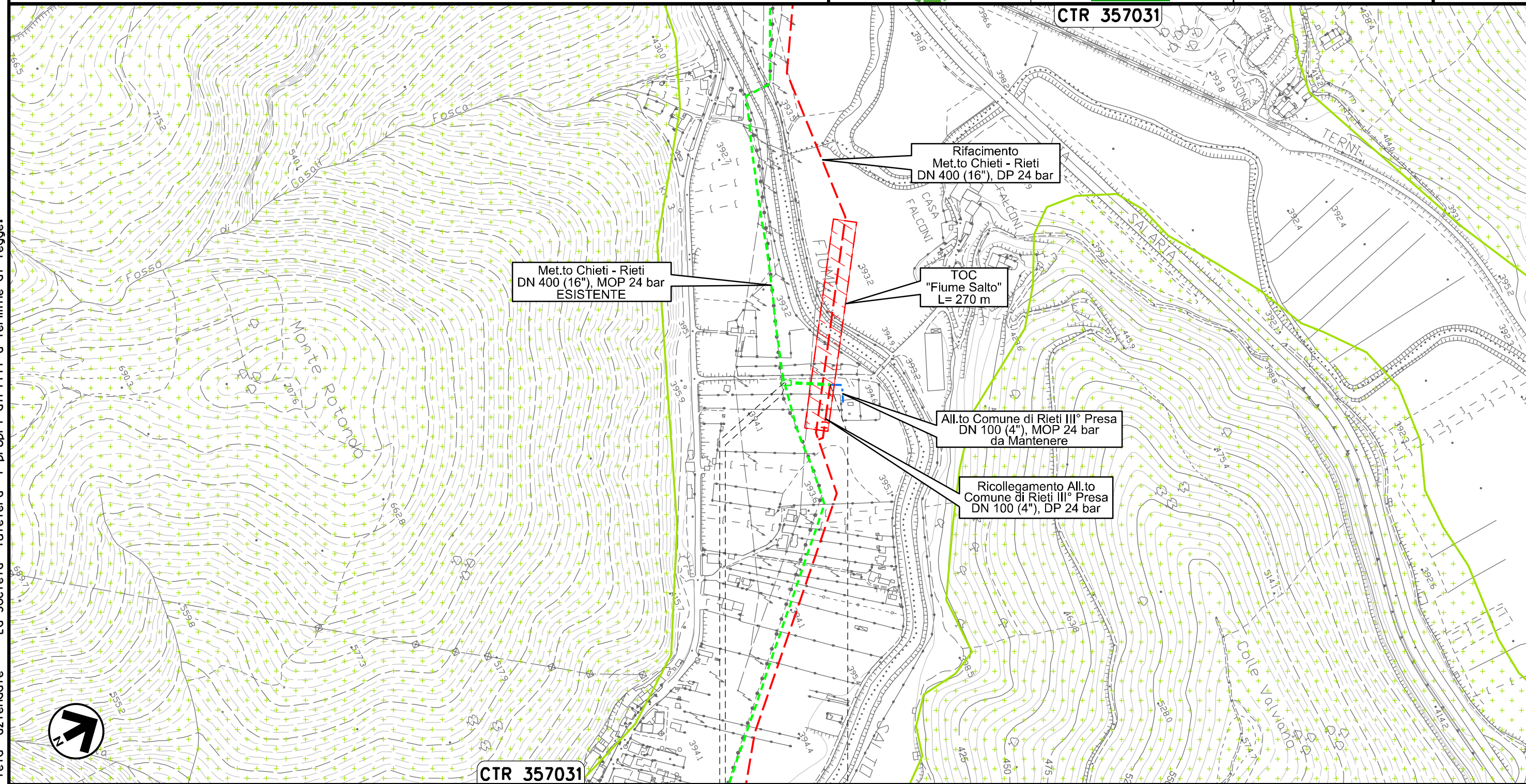
CASTEL
SANT'ANGELO
RIETI

Allacciamento Comune di Rieti III' Presa
DN 100 (4"), MOP 24 bar

00	20.02.20	EMISSIONE	MESCHINI	CECCONI	CAPRIOTTI		
INDICE	DATA	R E V I S I O N I			ELABORATO	VERIFICATO	APPROVATO
							
			Dis.	PG-SN-421			
			Comm.	NR /19094			

Foglio
30
di 34
Scala
1:5000

Rimozione Condotta Esistente
STRUMENTI DI TUTELA E PIANIFICAZIONE NAZIONALI



CTR 357031



0+000 0+059

RIETI
RIETI

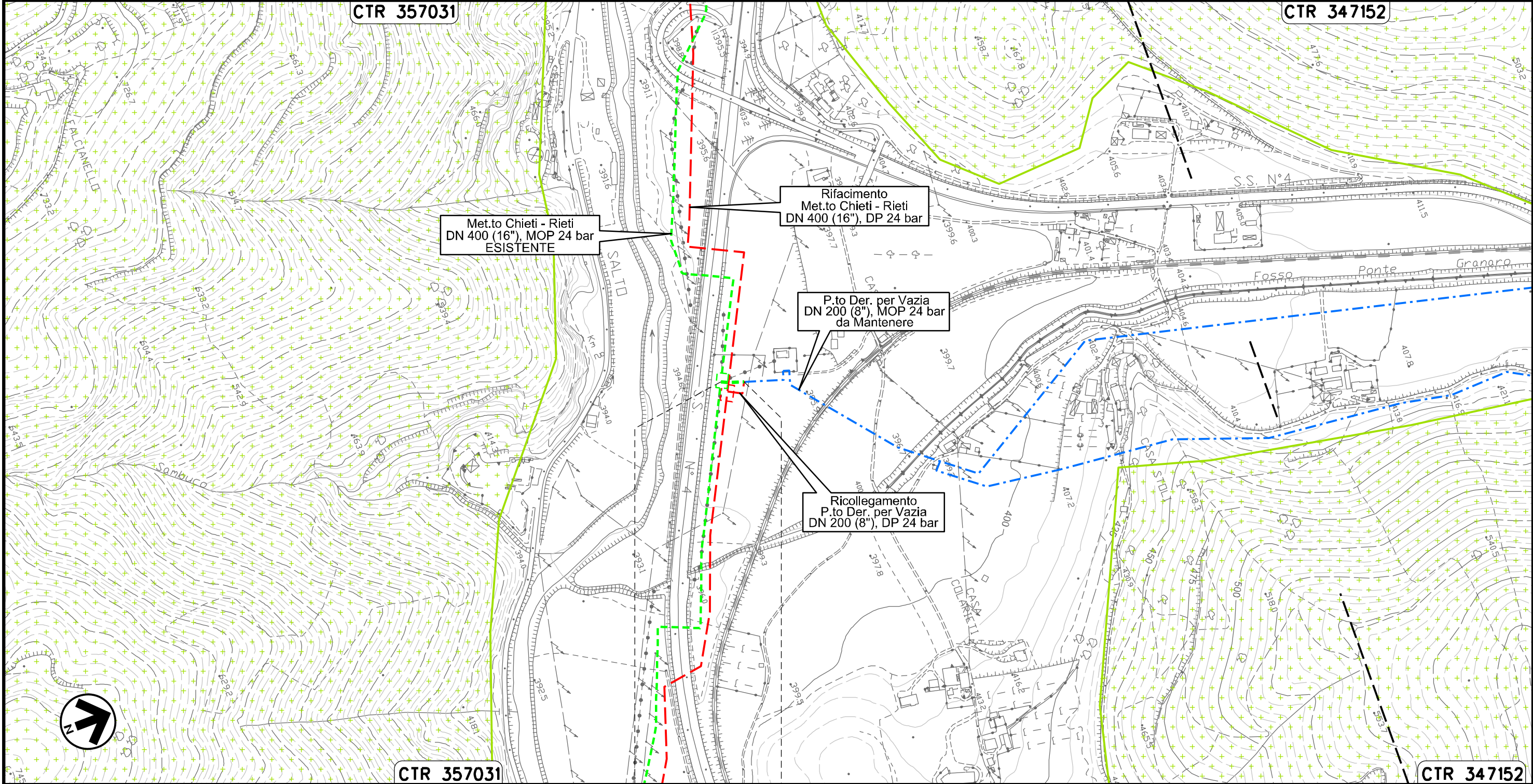
PIDA n. 4160296
km 0+003

Il presente disegno e' di proprieta' aziendale - La Societa' tutelera' i propri diritti a termine di legge.

Potenziamento Der. per Vazia
DN 200 (8"), MOP 24 bar

00	20.02.20	EMISSIONE	MESCHINI	CECCONI	CAPRIOTTI		
INDICE	DATA	R E V I S I O N I			ELABORATO	VERIFICATO	APPROVATO
							
			Dis. PG-SN-421		Foglio 31 di 34		
			Comm. NR /19094		Scala 1:5000		

Rimozione Condotta Esistente
STRUMENTI DI TUTELA E PIANIFICAZIONE NAZIONALI



Il presente disegno e' di proprieta' aziendale - La Societa' tutelera' i propri diritti a termine di legge.

0+000 0+030

RIETI
RIETI

MET.TO RIETI - ROMA
DN 300 (12"), MOP 64 bar

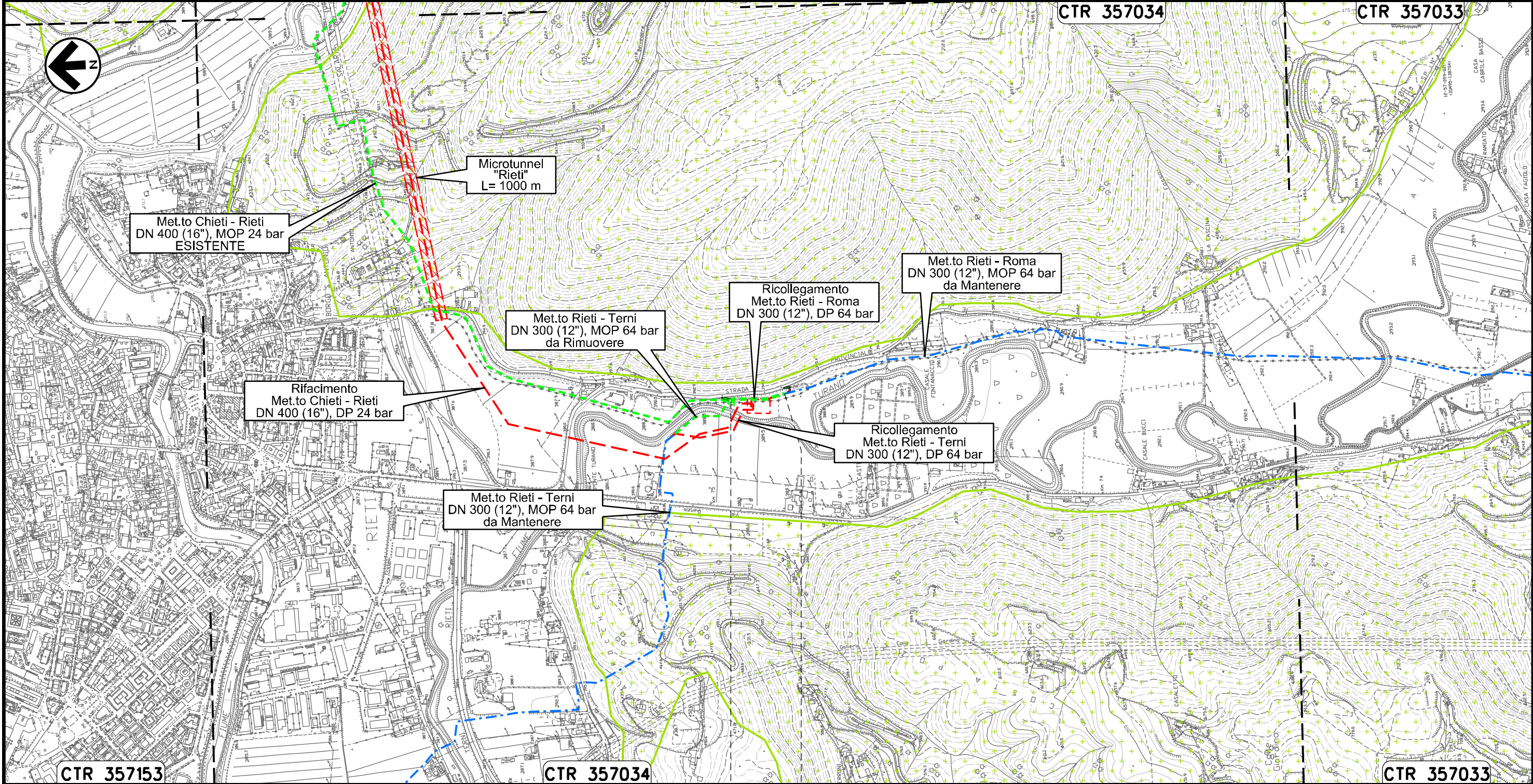
Rimozione Condotta Esistente
STRUMENTI DI TUTELA E PIANIFICAZIONE NAZIONALI

00	20.02.20	EMISSIONE	MESCHINI	CECCONI	CAPRIOTTI	Foglio
INDICE	DATA	R E V I S I O N I	ELABORATO	VERIFICATO	APPROVATO	32
			Dis. PG-SN-421			di 34
			Comm. NR /19094			Scala 1:10000



CTR 357034

CTR 357033



Il presente disegno e' di proprieta' aziendale - La Societa' tutelera' i propri diritti a termine di legge.

CTR 357153

CTR 357034

CTR 357033

0+000 0+146

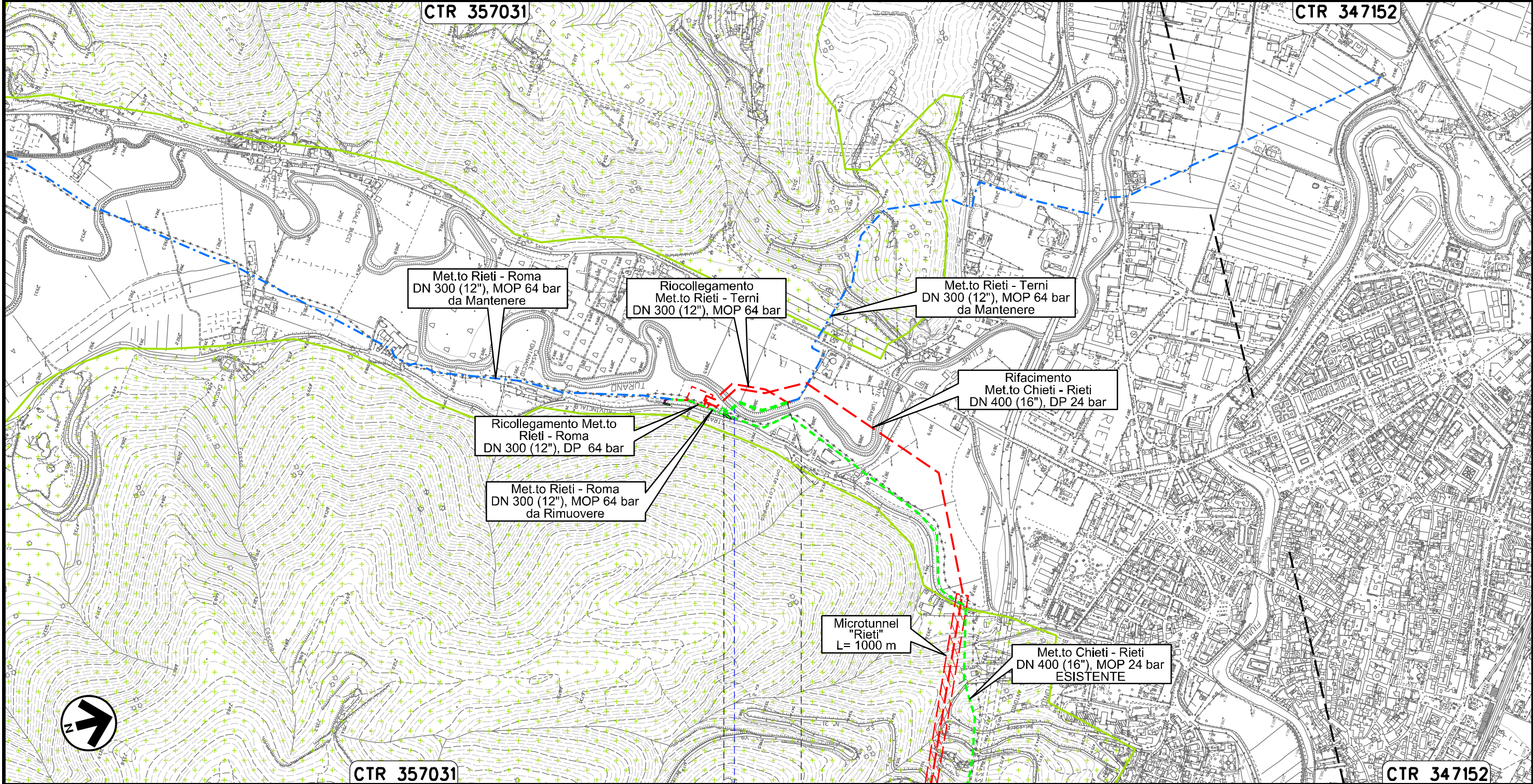
RIETI
RIETI



MET.TO RIETI - TERNI
DN 300 (12"), MOP 64 bar

Rimozione Condotta Esistente
STRUMENTI DI TUTELA E PIANIFICAZIONE NAZIONALI

00	20.02.20	EMISSIONE	MESCHINI	CECCONI	CAPRIOTTI	Foglio
INDICE	DATA	REVISIONI	ELABORATO	VERIFICATO	APPROVATO	33
			Dis. PG-SN-421			di 34
			Comm. NR /19094			Scala 1:10000



Il presente disegno e' di proprieta' aziendale - La Societa' tutelera' i propri diritti a termine di legge.

CTR 357031

CTR 347152

0+000 0+180

RIETI
RIETI

Fiume Turano



LEGENDA

SIMBOLOGIA CARTOGRAFICA

- | | | | |
|--|--|--|---|
| | Opere connesse da porre fuori esercizio e recuperare | | Impianti di opere connesse da porre fuori esercizio e recuperare |
| | Metanodotto da porre fuori esercizio e recuperare | | Impianti di linea da porre fuori esercizio e recuperare |
| | Metanodotto in progetto | | Impianti di linea in progetto |
| | Metanodotto in esercizio da ricollegare | | Impianti di linea in esercizio |
| | Metanodotti in esercizio | | Gallerie, Tunnel, Mini-Microtunnel, Raise Boring, T.O.C. e Direct Pipe. |
| | Altre condotte di terzi | | Depositi temporanei |
| | Opere connesse in progetto | | Adeguamento strade esistenti |
| | Aree impianti stacco-terminale in progetto | | Strade di accesso provvisorio |
| | Aree impianti stacco-terminale esistenti | | Nuova viabilità |
| | | | Limite sovrapposizione fogli |

SIMBOLOGIA MECCANICA

- Punto di intercettazione di linea (P.I.L.)
- Punto di intercettazione di derivazione importante (P.I.D.I.)
- Punto di intercettazione di derivazione semplice con stacco da P.I.L. (P.I.D.S.)
- Punto di intercettazione e derivazione semplice con stacco da Linea (P.I.D.S.)
- Punto di intercettazione con discaggio di allacciamento (P.I.D.A.)
- Punto predisposto per il discaggio di allacciamento (P.P.D.A.)
- Punto di sezionamento elettrico terminale (P.S.E.T.)
- Stazione predisposta per lancio e ricevimento PIG
- Impianto di riduzione/egolazione della pressione

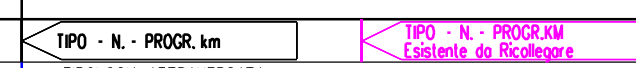
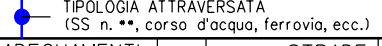



LEGENDA TEMATICA

- VINCOLO IDROGEOLOGICO (RD 3267/1923)
- AREE PERCORSE DA INCENDI 2005-2008 (ABRUZZO)
- AREE PERCORSE DA INCENDI 2009-2017 (ABRUZZO)
- SITI CONTAMINATI di Interesse Regionale o Comunale (D.Lgs. 152/06)

AREE DI SALVAGUARDIA DELLE CAPTAZIONI DI ACQUE SOTTERANEE (DGR n. 458 del 29/06/2018)

- Zona di Rispetto Ristretta
- Zona di Rispetto Allargata
- Zona di Protezione

Il presente disegno e' di proprieta' aziendale - La Societa' tutelera' i propri diritti a termine di legge.

Progressiva chilometrica	
Comuni	
Province	
Impianti	
Attraversamenti	
Strade - Piste - Piazzole tubazioni	
Area di passaggio	
Tratto in rimozione con scavo a cielo aperto Tratti Esistenti da Ricollegare e Posa Polifora	
Tratto da lasciare in opera e intasare	
Tratto con estrazione del tubo di linea e intasamento del tubo di protezione	