



Il presente disegno e' di proprieta' aziendale - La Societa' tutelera' i propri diritti a termine di legge.



COROGRAFIA Scala 1:500.000



00	20.02.20	EMISSIONE	MESCHINI	CECCONI	CAPRIOTTI			
INDICE	DATA	REVISIONI	ELABORATO	VERIFICATO	APPROVATO			
  <p>OPERE CONNESSE su METANODOTTO CHIETI - RIETI DN 400 (16"), MOP 24 bar</p>			Dis. PG-TPSZ-429					
			Fg. 1 di 34					
<p>Rimozione Condotta Esistente TRACCIATO IN DISMISSIONE CON RETE NATURA 2000 E IBA</p>			Comm. NR /19094					
			<table border="1"> <tr> <td>INDICE</td> <td>00</td> <td></td> <td></td> <td></td> <td></td> </tr> </table>			INDICE	00	
INDICE	00							
			Scala 1:10000 - 1:5000					
			Sostituisce il					
			Sostituito dal					

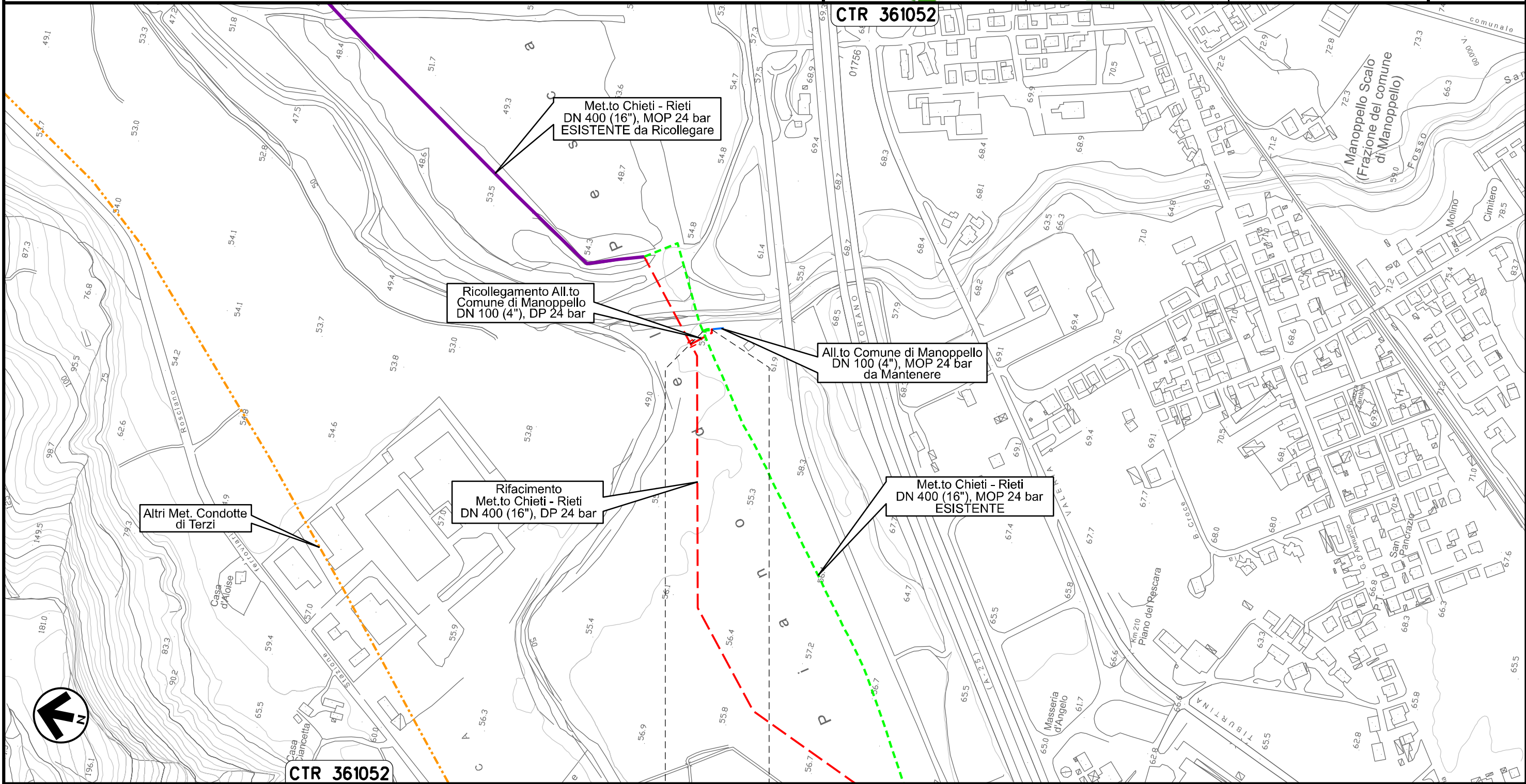
Allacciamento al Comune di Manoppello
DN 100 (4"), MOP 24 bar

00	20.02.20	EMISSIONE	MESCHINI	CECCONI	CAPRIOTTI	Foglio	
INDICE	DATA	R E V I S I O N I			ELABORATO	VERIFICATO	APPROVATO
		Dis. PG-TPSZ-429				di 34	
		Comm. NR /19094				Scala	
						1:5000	

Rimozione Condotta Esistente
TRACCIATO IN DISMISSIONE CON RETE NATURA 2000 E IBA



CTR 361052



CTR 361052

0+000 0+011

MANOPPELLO
PESCARA

Il presente disegno e' di proprieta' aziendale - La Societa' tutelera' i propri diritti a termine di legge.

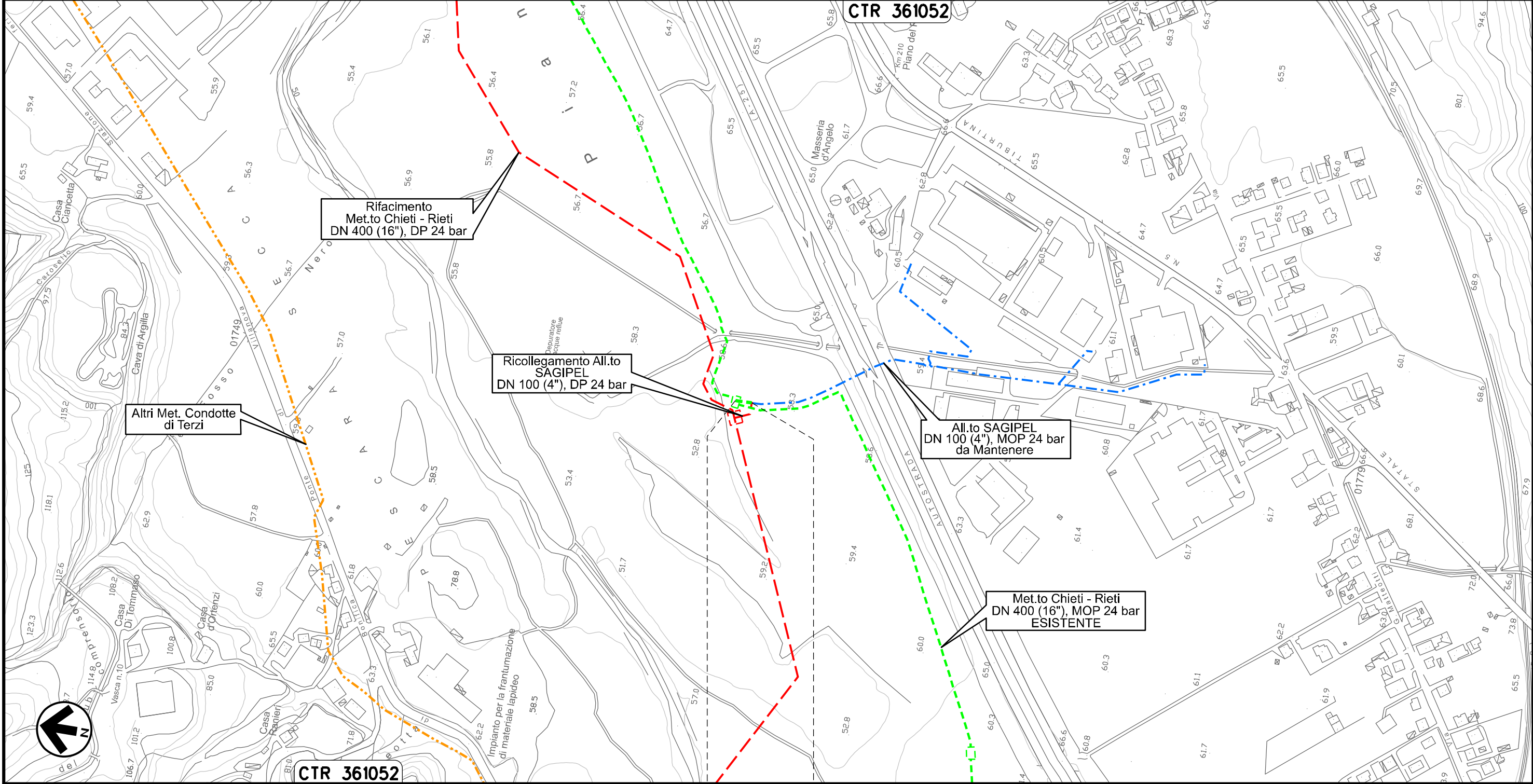
Allacciamento SAGIPEL
DN 100 (4"), MOP 24 bar

Rimozione Condotta Esistente
TRACCIATO IN DISMISSIONE CON RETE NATURA 2000 E IBA

00	20.02.20	EMISSIONE	MESCHINI	CECCONI	CAPRIOTTI	Foglio 3 di 34	
INDICE	DATA	R E V I S I O N I			ELABORATO	VERIFICATO	APPROVATO
		Dis. PG-TPSZ-429				Scala 1:5000	
		Comm. NR /19094					



CTR 361052



Il presente disegno e' di proprieta' aziendale - La Societa' tutelera' i propri diritti a termine di legge.



CTR 361052

0+000 0+021

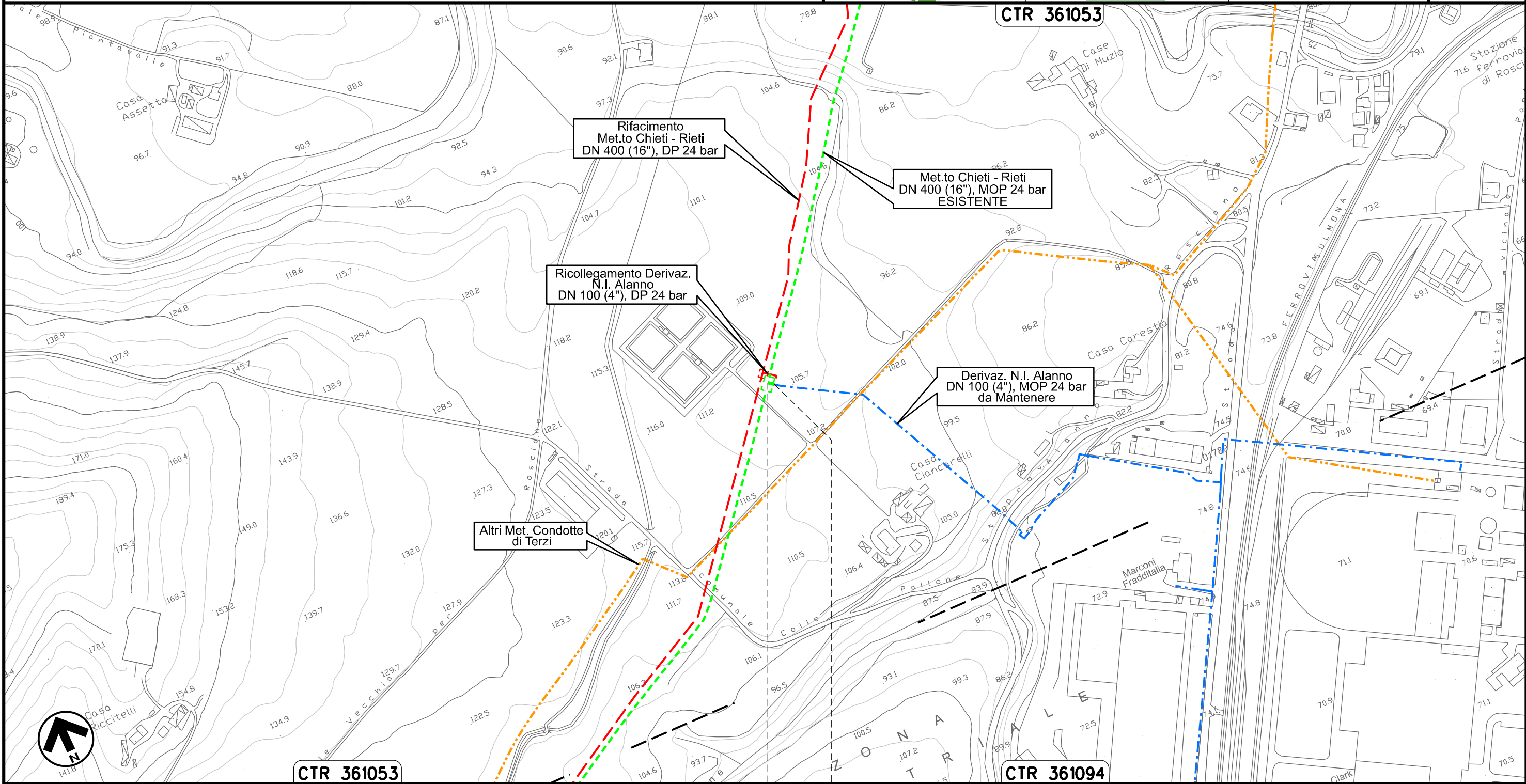
MANOPPELLO
PESCARA

Derivazione N.I. Alanno
DN 100 (4"), MOP 24 bar

00	20.02.20	EMISSIONE	MESCHINI	CECCONI	CAPRIOTTI
INDICE	DATA	R E V I S I O N I	ELABORATO	VERIFICATO	APPROVATO
			Dis. PG-TPSZ-429		
			Comm. NR /19094		

Foglio
4
di 34
Scala
1:5000

Rimozione Condotta Esistente
TRACCIATO IN DISMISSIONE CON RETE NATURA 2000 E IBA



Il presente disegno e' di proprieta' aziendale - La Societa' tutelera' i propri diritti a termine di legge.

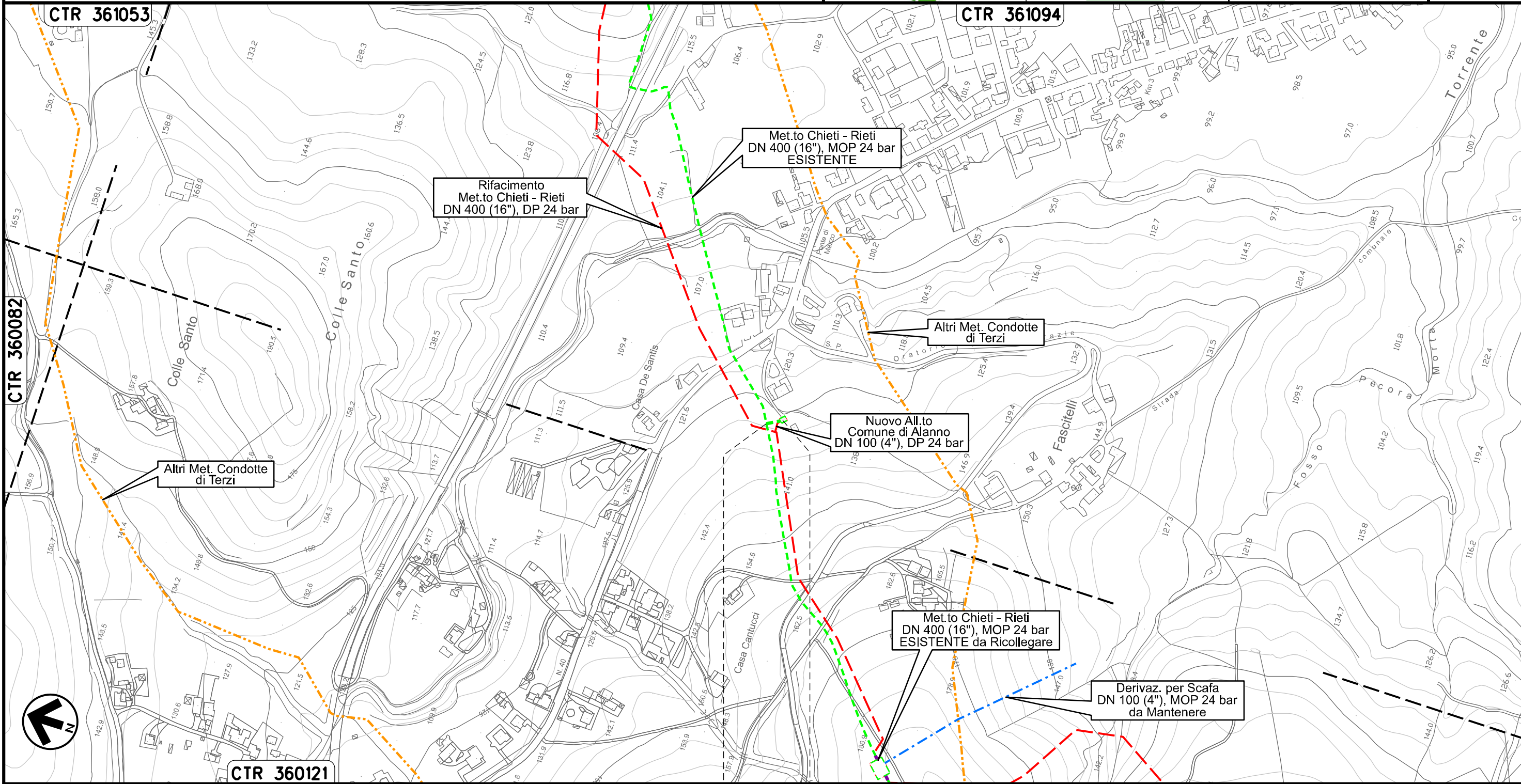
ALANNO
PESCARA

Allacciamento Comune di Alanno
DN 80 (3"), MOP 24 bar

00	20.02.20	EMISSIONE	MESCHINI	CECCONI	CAPRIOTTI		
INDICE	DATA	R E V I S I O N I			ELABORATO	VERIFICATO	APPROVATO
			Dis. PG-TPSZ-429				
			Comm. NR /19094				

Foglio
5
di 34
Scala
1:5000

Rimozione Condotta Esistente
TRACCIATO IN DISMISSIONE CON RETE NATURA 2000 E IBA



Il presente disegno e' di proprieta' aziendale - La Societa' tutelera' i propri diritti a termine di legge.



ALANNO
PESCARA

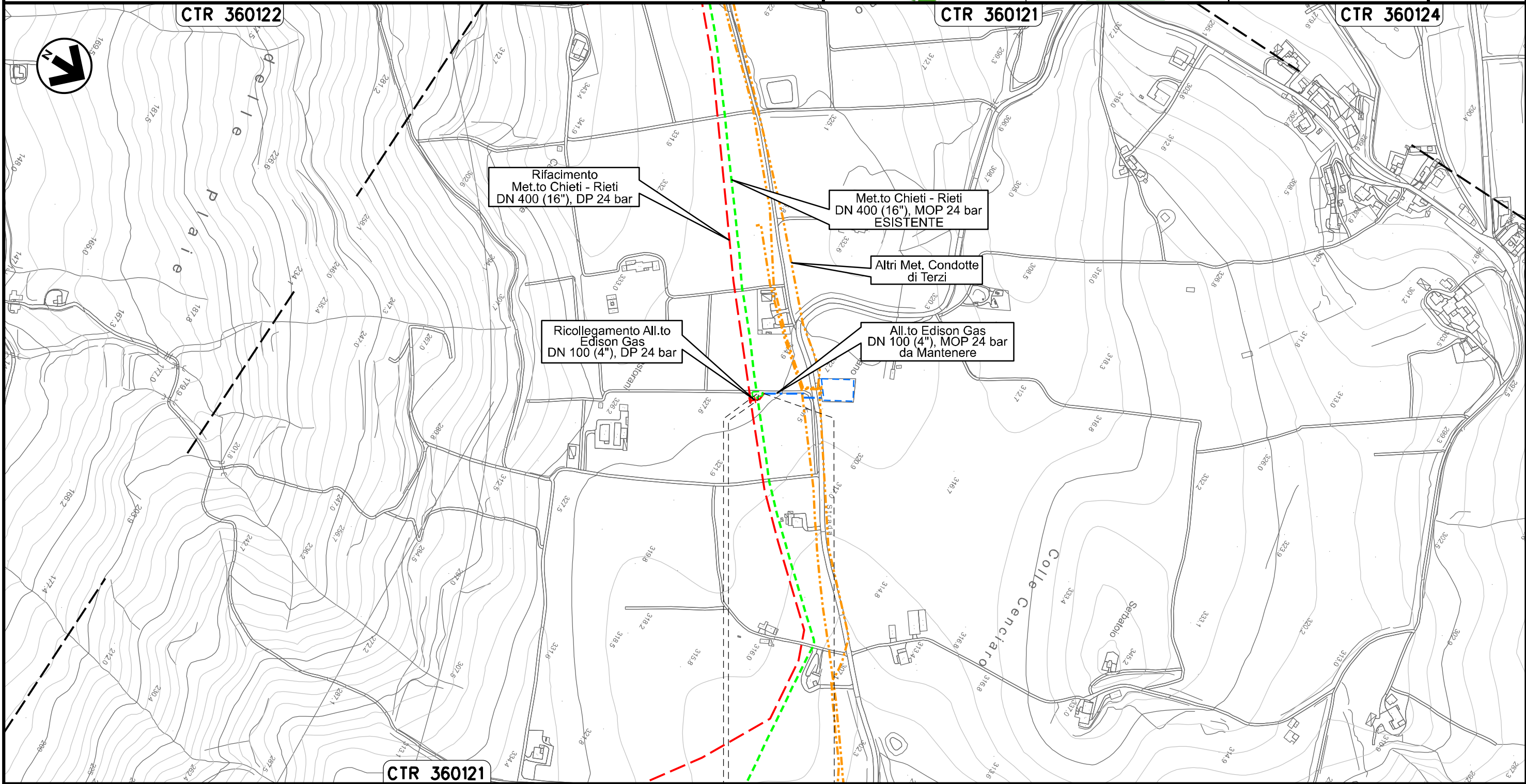
PIDA n. 410538/1
km 0+021

Allacciamento Edison Gas
DN 100 (4"), MOP 24 bar

00	20.02.20	EMISSIONE	MESCHINI	CECCONI	CAPRIOTTI
INDICE	DATA	R E V I S I O N I	ELABORATO	VERIFICATO	APPROVATO
			Dis. PG-TPSZ-429		
			Comm. NR /19094		

Foglio
6
di 34
Scala
1:5000

Rimozione Condotta Esistente
TRACCIATO IN DISMISSIONE CON RETE NATURA 2000 E IBA



Il presente disegno e' di proprieta' aziendale - La Societa' tutelera' i propri diritti a termine di legge.

0+000 0+009

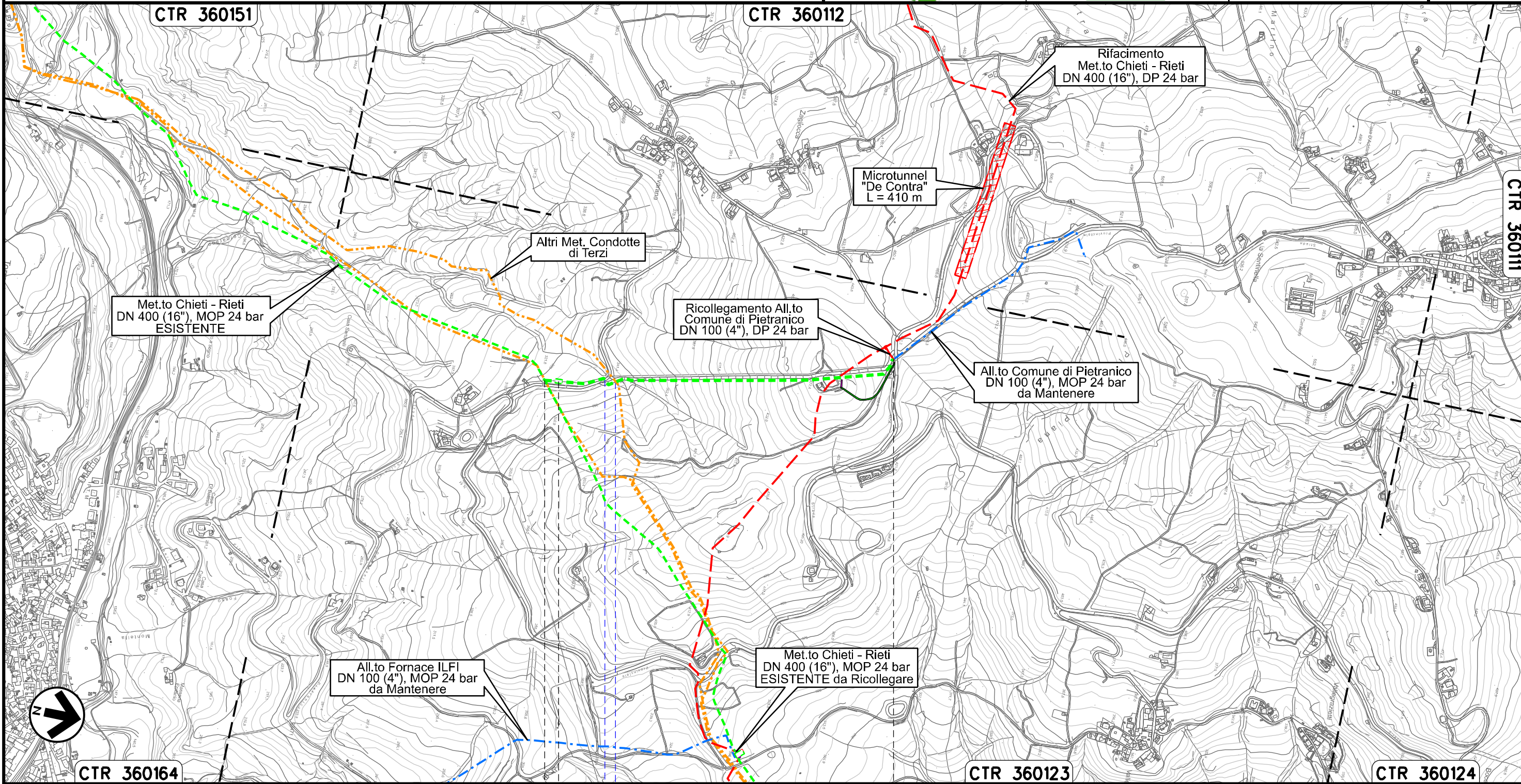
ALANNO
PESCARA

PIDA n. 4160727/1
km 0+003

Allacciamento Comune di Pietranico
DN 100 (4"), MOP 24 bar

00	20.02.20	EMISSIONE	MESCHINI	CECCONI	CAPRIOTTI	Foglio
INDICE	DATA	R E V I S I O N I	ELABORATO	VERIFICATO	APPROVATO	7
			Dis. PG-TPSZ-429			di 34
			Comm. NR /19094			Scala 1:10000

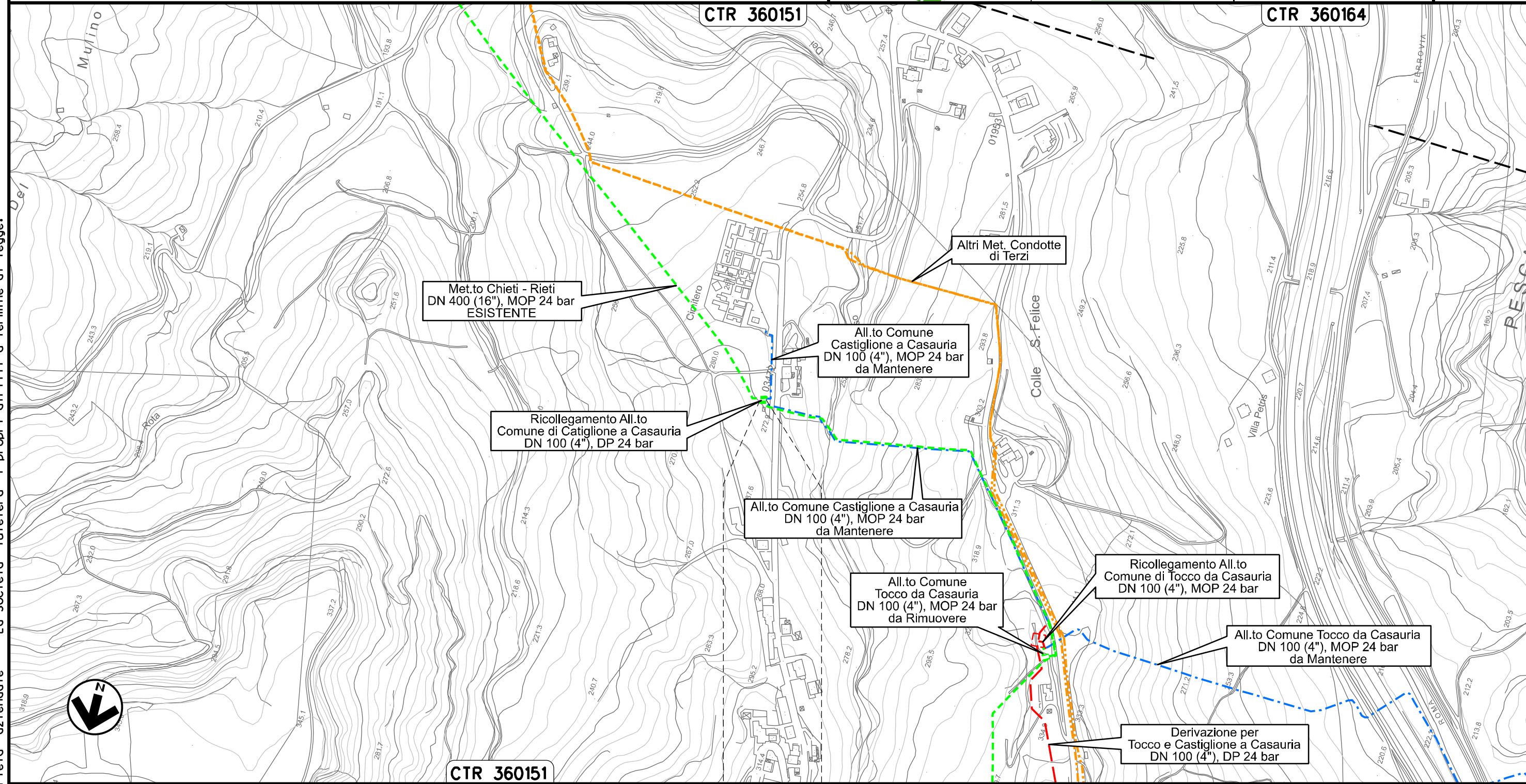
Rimozione Condotta Esistente
TRACCIATO IN DISMISSIONE CON RETE NATURA 2000 E IBA



Il presente disegno e' di proprieta' aziendale - La Societa' tutelera' i propri diritti a termine di legge.

00	20.02.20	EMISSIONE	MESCHINI	CECCONI	CAPRIOTTI	Foglio		
INDICE	DATA	R E V I S I O N I			ELABORATO	VERIFICATO	APPROVATO	8
		snam		Enereco		Dis.	PG-TPSZ-429	di 34
						Comm.	NR /19094	Scala
								1:5000

Rimozione Condotta Esistente
TRACCIATO IN DISMISSIONE CON RETE NATURA 2000 E IBA



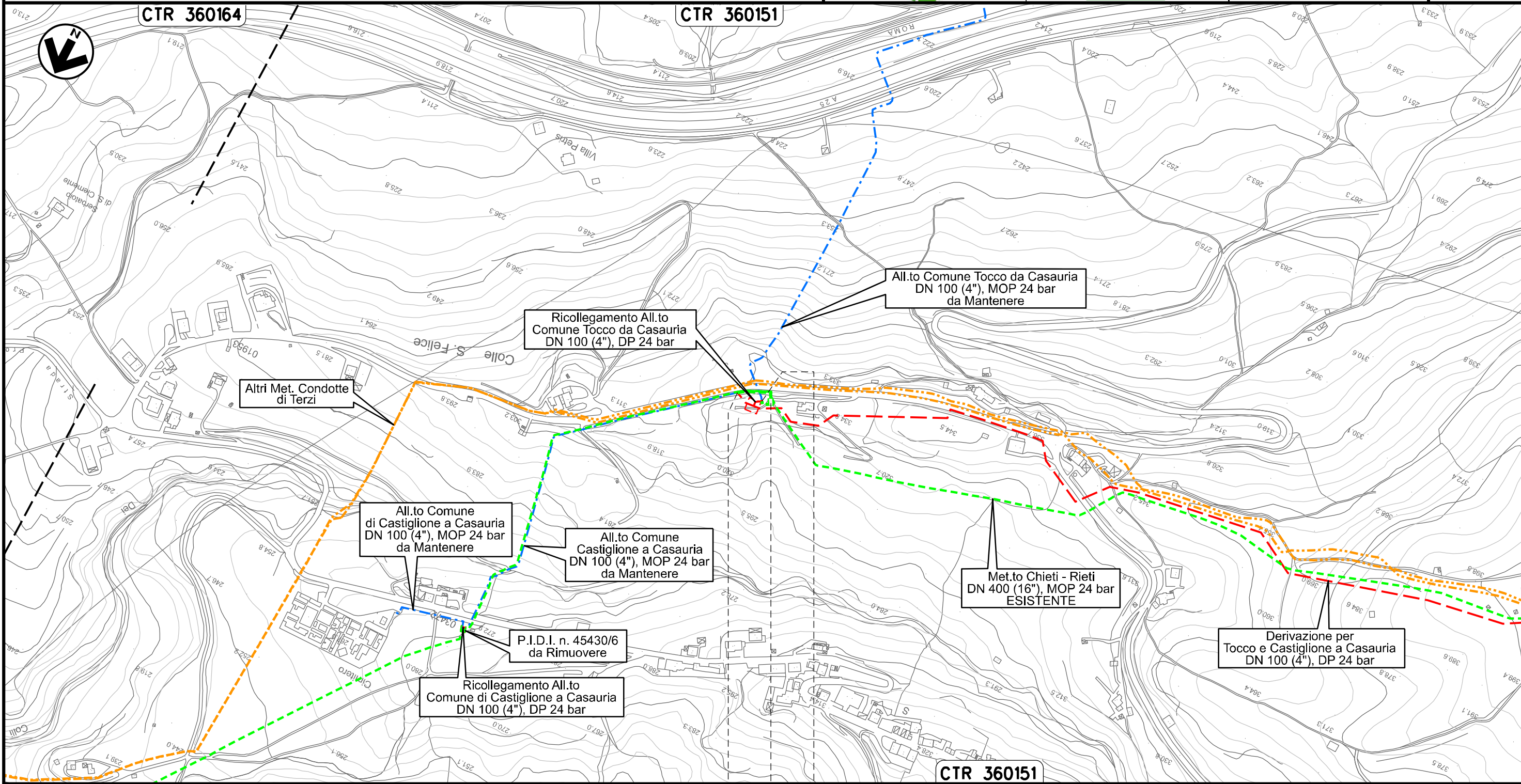
CASTIGLIONE
A CASAURIA
PESCARA

Il presente disegno e' di proprieta' aziendale - La Societa' tutelera' i propri diritti a termine di legge.

Allacciamento Comune Tocco da Casauria
DN 100 (4"), MOP 24 bar

00	20.02.20	EMISSIONE	MESCHINI	CECCONI	CAPRIOTTI	Foglio 9	
INDICE	DATA	R E V I S I O N I			ELABORATO	VERIFICATO	APPROVATO
		snam		Enereco		Dis. PG-TPSZ-429	
						Comm. NR /19094	
						di 34	
						Scala 1:5000	

Rimozione Condotta Esistente
TRACCIATO IN DISMISSIONE CON RETE NATURA 2000 E IBA



Il presente disegno e' di proprieta' aziendale - La Societa' tutelera' i propri diritti a termine di legge.

0+000 | 0+073

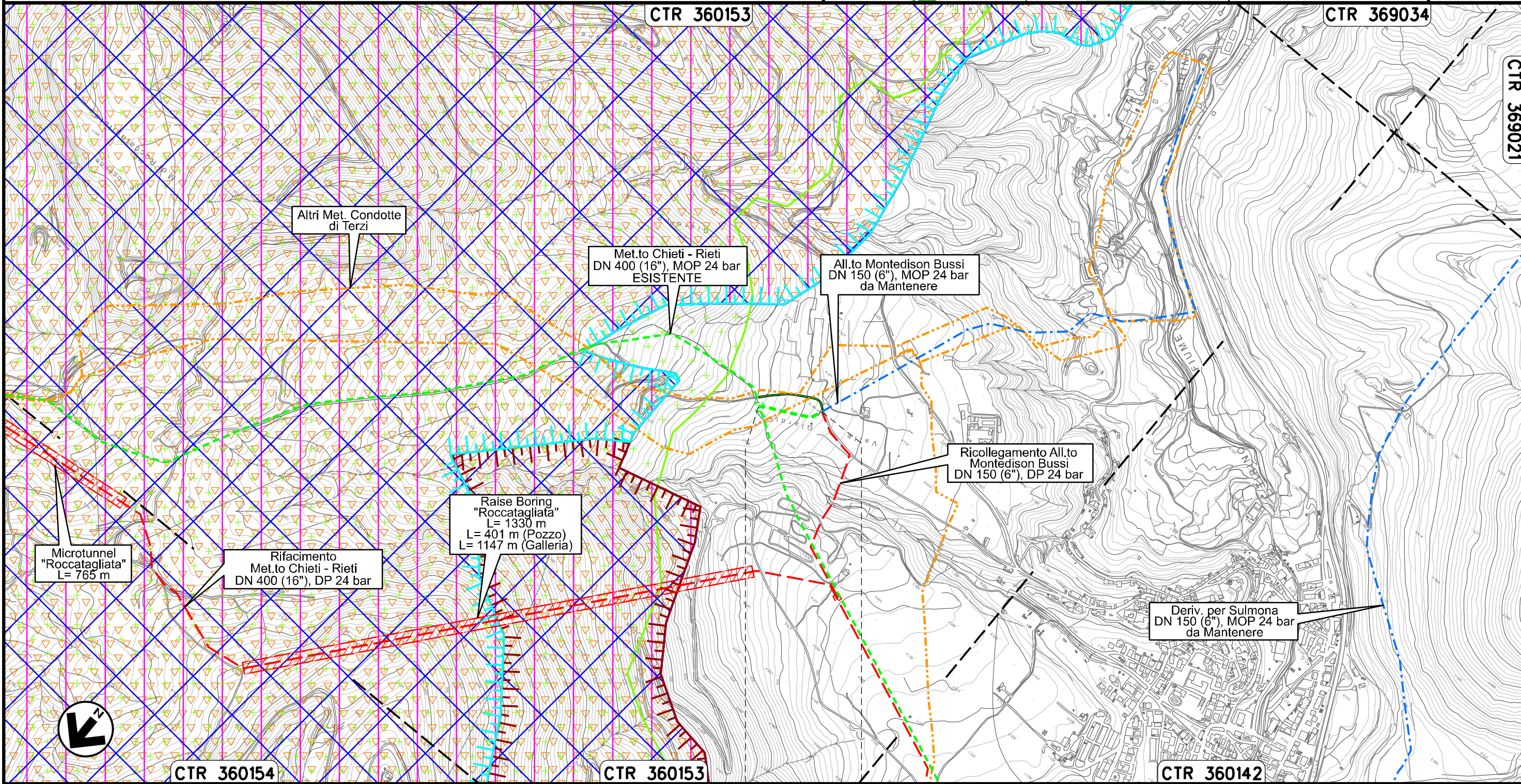
CASTIGLIONE
A CASAURIA
PESCARA

PIDS n. 4104106/2
km 0+055

Allacciamento Montedison Bussi
DN 150 (6"), MOP 24 bar

00	20.02.20	EMISSIONE	MESCHINI	CECCONI	CAPRIOTTI	Foglio
INDICE	DATA	R E V I S I O N I	ELABORATO	VERIFICATO	APPROVATO	10
			Dis. PG-TPSZ-429			di 34
			Comm. NR /19094			Scala 1:10000


Rimozione Condotta Esistente
TRACCIATO IN DISMISSIONE CON RETE NATURA 2000 E IBA





Il presente disegno e' di proprieta' aziendale - La Societa' tutelera' i propri diritti a termine di legge.

0+000 0+169

BUSSI SUL TIRINO
PESCARA

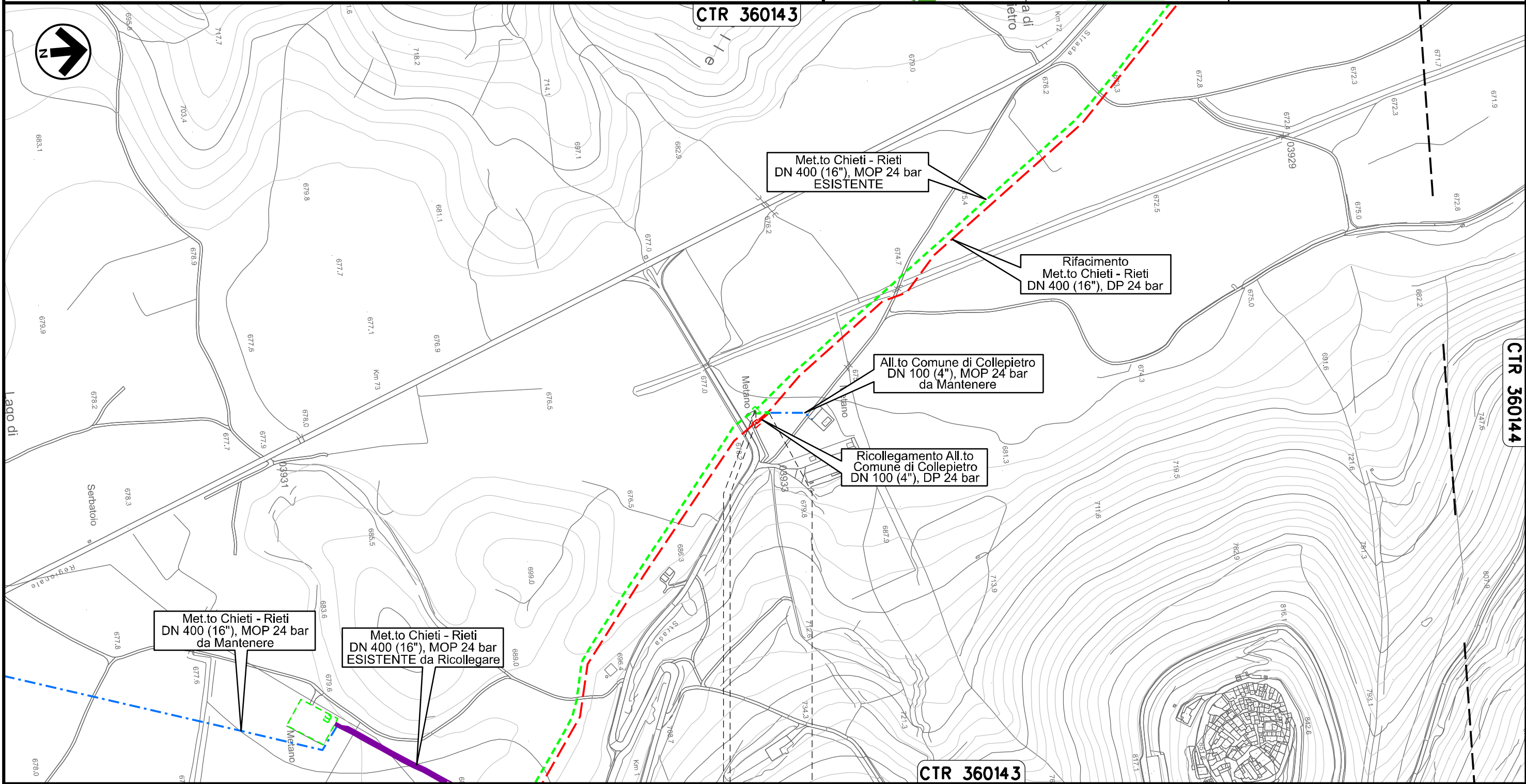


Allacciamento Comune di Collepietro
DN 100 (4"), MOP 24 bar

00	20.02.20	EMISSIONE	MESCHINI	CECCONI	CAPRIOTTI		
INDICE	DATA	R E V I S I O N I			ELABORATO	VERIFICATO	APPROVATO
							
			Dis. PG-TPSZ-429		Foglio 12 di 34		
			Comm. NR /19094		Scala 1:5000		

Rimozione Condotta Esistente
TRACCIATO IN DISMISSIONE CON RETE NATURA 2000 E IBA


CTR 360143

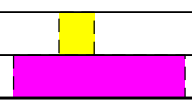


Il presente disegno e' di proprieta' aziendale - La Societa' tutelera' i propri diritti a termine di legge.



0+000 0+020

COLLEPIETRO
L'AQUILA

 PIDA n. 10827/1
km 0+003

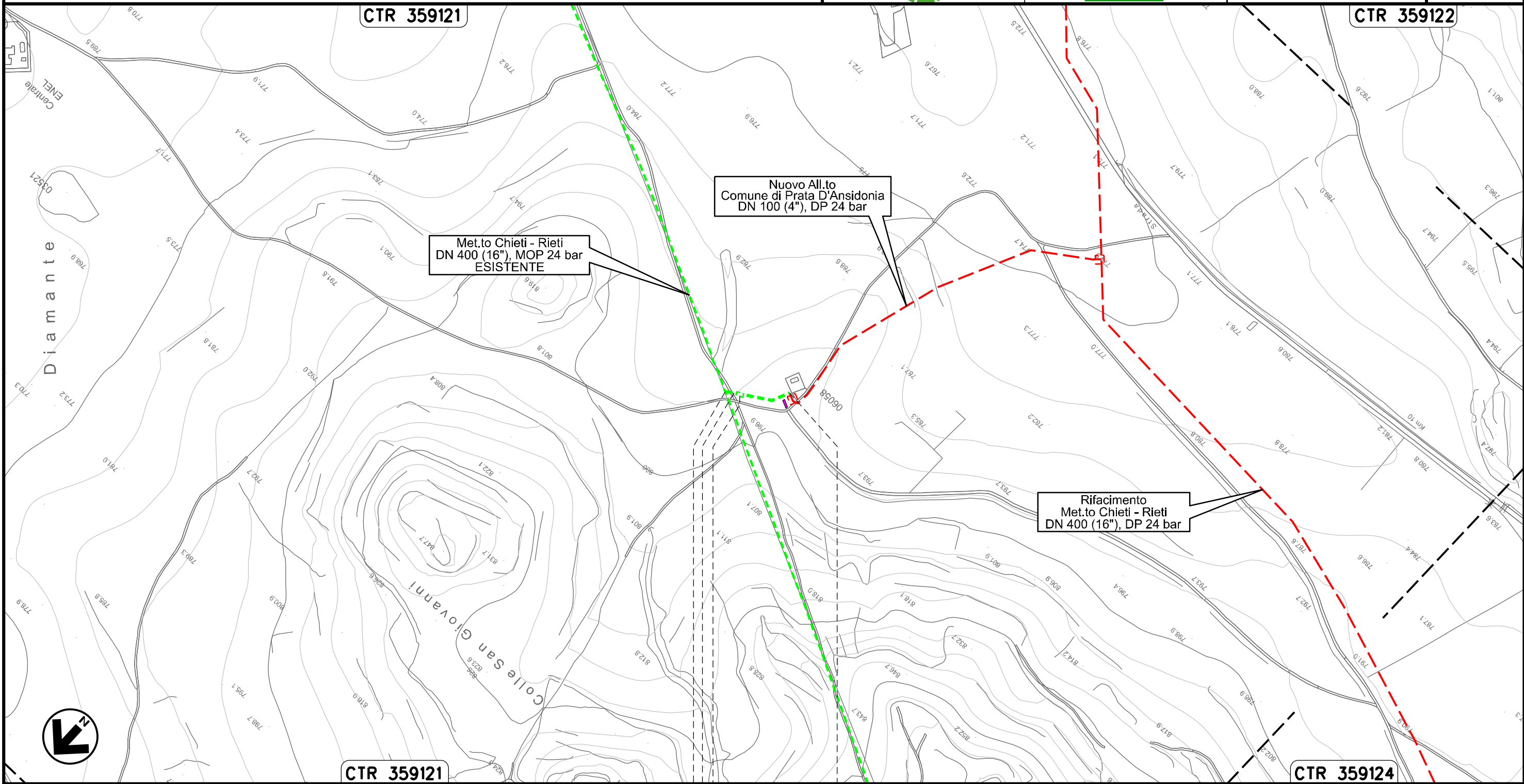


Allacciamento Comune di Prata D'Ansidonia
DN 100 (4"), MOP 24 bar

00	20.02.20	EMISSIONE	MESCHINI	CECCONI	CAPRIOTTI		
INDICE	DATA	R E V I S I O N I			ELABORATO	VERIFICATO	APPROVATO
						Dis. PG-TPSZ-429	
						Comm. NR /19094	

Foglio
13
di 34
Scala
1:5000


Rimozione Condotta Esistente
TRACCIATO IN DISMISSIONE CON RETE NATURA 2000 E IBA



0+000 0+085

SAN PIO DELLE CAMERE ● PRATA D'ANSIDONIA

L'AQUILA

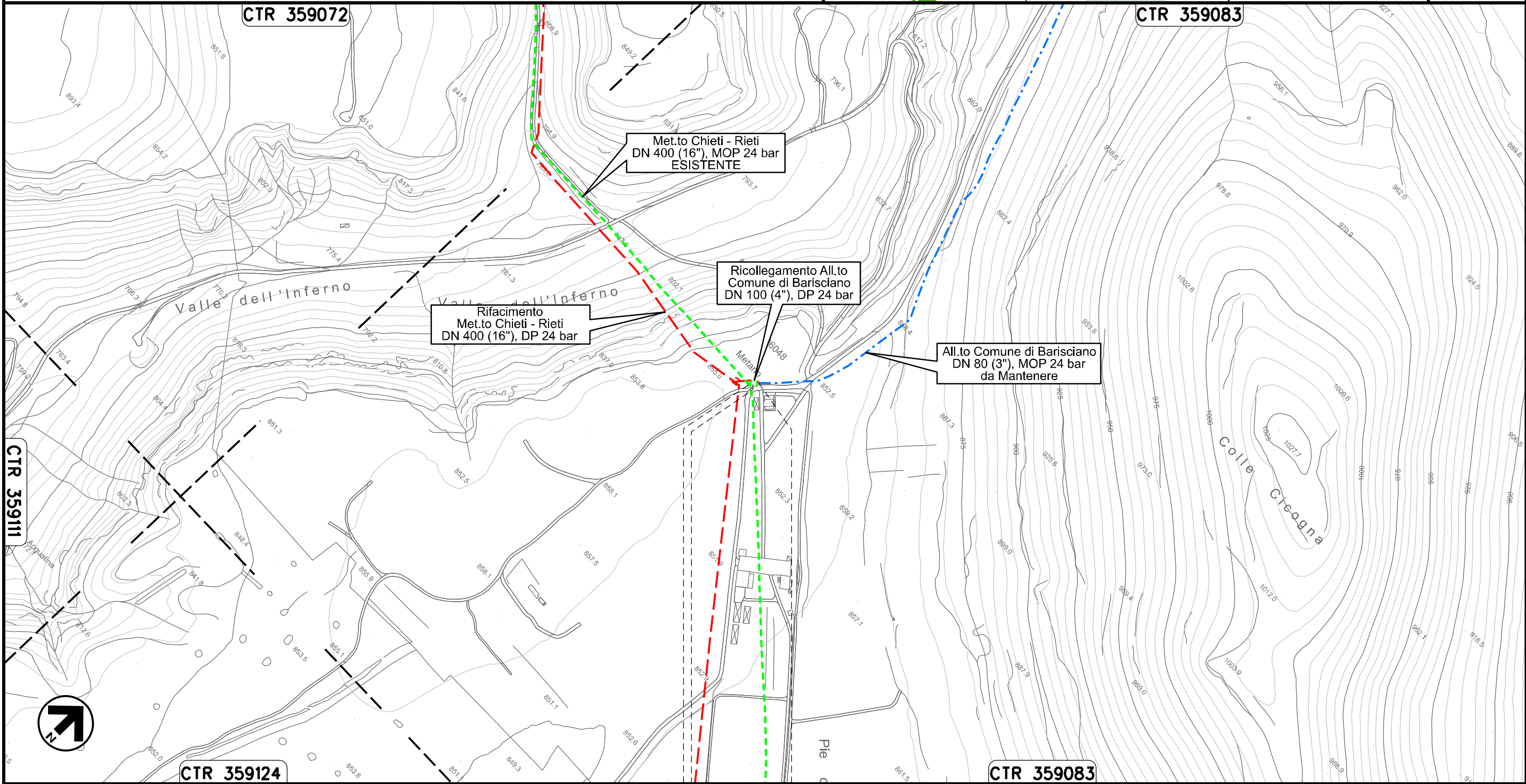
 PIDA n. 4160753/1
km 0+019

Il presente disegno e' di proprieta' aziendale - La Societa' tutelera' i propri diritti a termine di legge.

Allacciamento Comune di Barisciano
DN 80 (3"), MOP 24 bar

00	20.02.20	EMISSIONE	MESCHINI	CECCONI	CAPRIOTTI	Foglio
INDICE	DATA	REVISIONI	ELABORATO	VERIFICATO	APPROVATO	14
				Dis. PG-TPSZ-429		di 34
				Comm. NR /19094		Scala 1:5000

Rimozione Condotta Esistente
TRACCIATO IN DISMISSIONE CON RETE NATURA 2000 E IBA





0+000 0+014

BARISCIANO
L'AQUILA

PIDS n. 4104642/1
km 0+007

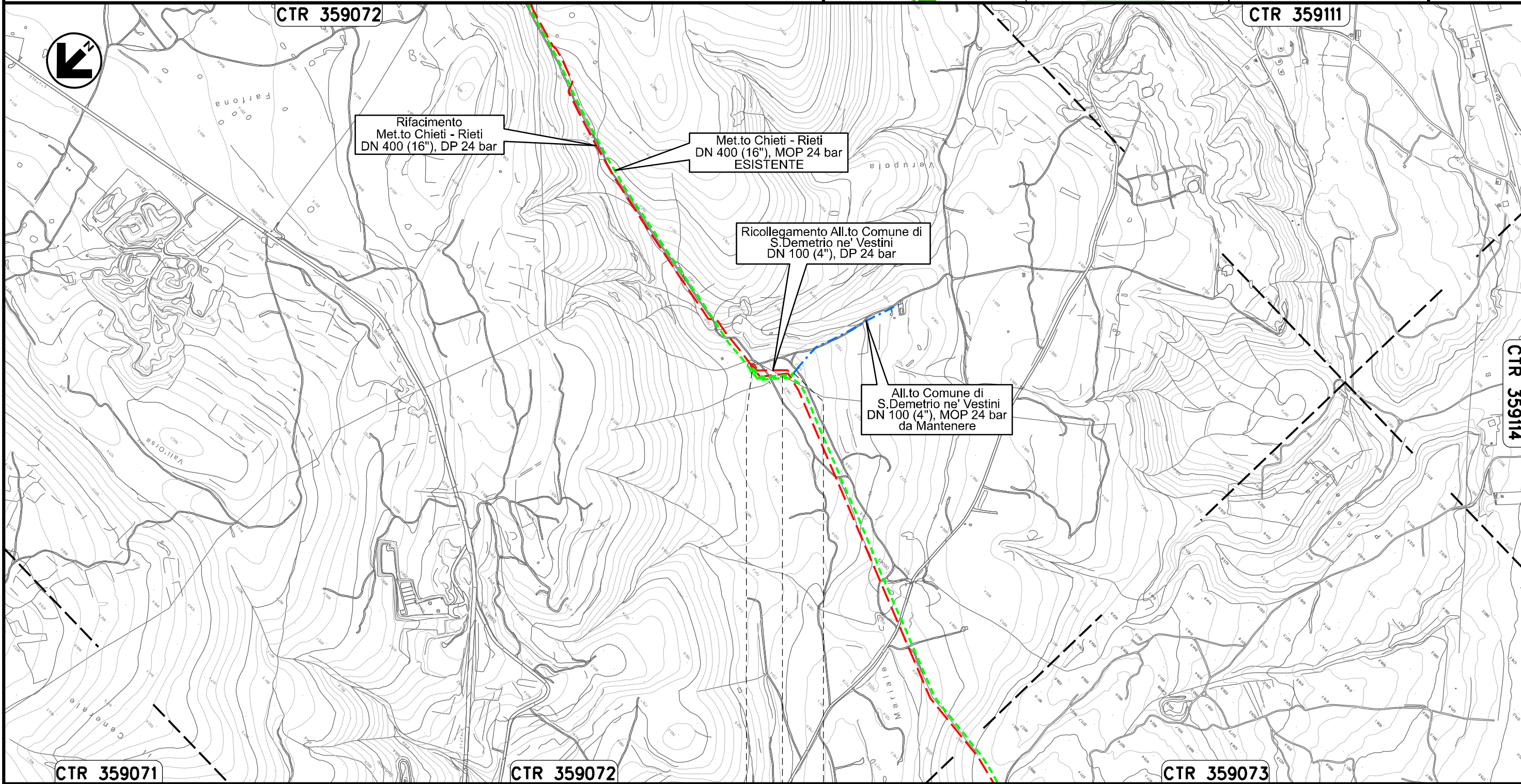
Il presente disegno e' di proprieta' aziendale - La Societa' tutelera' i propri diritti a termine di legge.

Allacciamento Comune di San Demetrio ne' Vestini
DN 100 (4"), MOP 24 bar

00	20.02.20	EMISSIONE	MESCHINI	CECCONI	CAPRIOTTI		
INDICE	DATA	R E V I S I O N I			ELABORATO	VERIFICATO	APPROVATO
						Dis. PG-TPSZ-429	Comm. NR /19094

Foglio
15
di 34
Scala
1:10000

Rimozione Condotta Esistente
TRACCIATO IN DISMISSIONE CON RETE NATURA 2000 E IBA



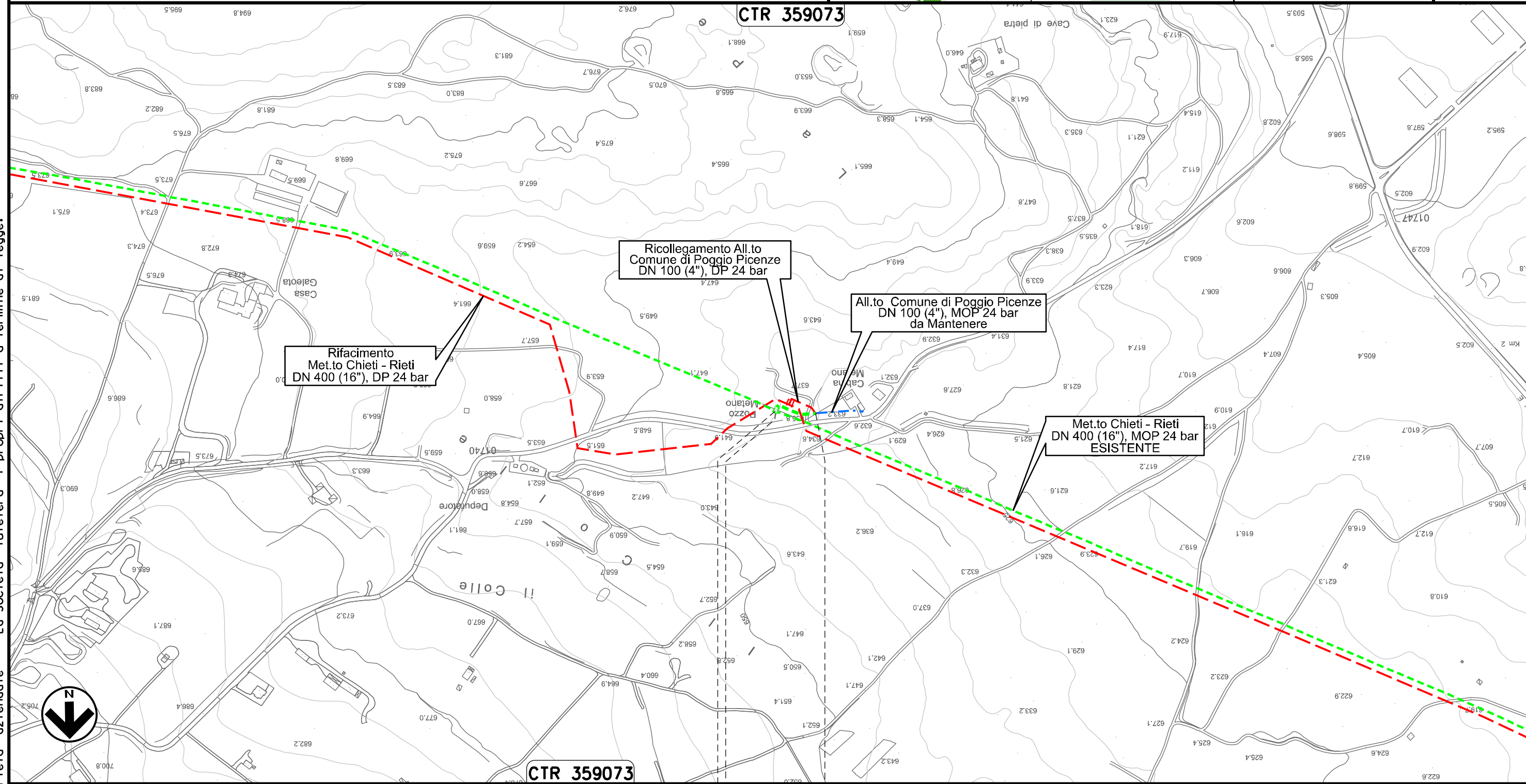
Il presente disegno e' di proprieta' aziendale - La Societa' tutelera' i propri diritti a termine di legge.

	0+000	0+121	
POGGIO PICENZE	•	•	SAN DEMETRIO NE' VESTINI
			L'AQUILA

Allacciamento Comune di Poggio Picenze
DN 100 (4"), MOP 24 bar

00	20.02.20	EMISSIONE	MESCHINI	CECCONI	CAPRIOTTI	Foglio 16 di 34	
INDICE	DATA	R E V I S I O N I			ELABORATO	VERIFICATO	APPROVATO
		Dis. PG-TPSZ-429		Comm. NR /19094		Scala 1:5000	

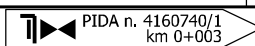
Rimozione Condotta Esistente
TRACCIATO IN DISMISSIONE CON RETE NATURA 2000 E IBA





Il presente disegno e' di proprieta' aziendale - La Societa' tutelera' i propri diritti a termine di legge.

0+000 0+059

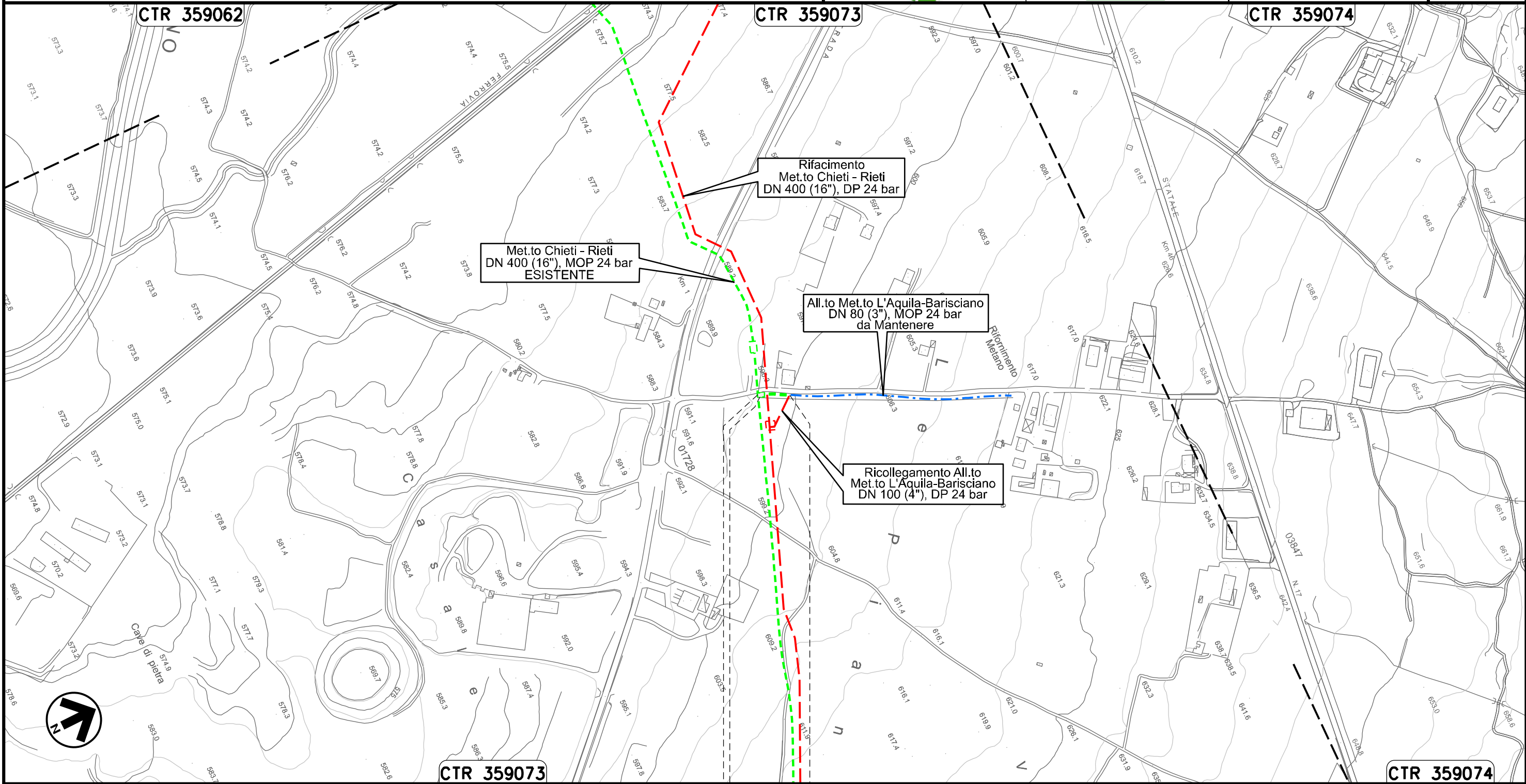
POGGIO PICENZE
L'AQUILA



Allacciamento Metanodotto L'Aquila-Barisciano
DN 80 (3"), MOP 24 bar

00	20.02.20	EMISSIONE	MESCHINI	CECCONI	CAPRIOTTI		
INDICE	DATA	R E V I S I O N I			ELABORATO	VERIFICATO	APPROVATO
							
			Dis. PG-TPSZ-429		Foglio 17 di 34		
			Comm. NR /19094		Scala 1:5000		

Rimozione Condotta Esistente
TRACCIATO IN DISMISSIONE CON RETE NATURA 2000 E IBA




Il presente disegno e' di proprieta' aziendale - La Societa' tutelera' i propri diritti a termine di legge.



0+000 0+041

BARISCIANO
L'AQUILA

 PIDS n. 4102961/1
km 0+003

Allacciamento Comune De L'Aquila I° Presa
DN 150 (6"), MOP 24 bar

00	20.02.20	EMISSIONE	MESCHINI	CECCONI	CAPRIOTTI	Foglio
INDICE	DATA	R E V I S I O N I	ELABORATO	VERIFICATO	APPROVATO	18
			Dis. PG-TPSZ-429			di 34
			Comm. NR /19094			Scala
						1:5000

Rimozione Condotta Esistente
TRACCIATO IN DISMISSIONE CON RETE NATURA 2000 E IBA

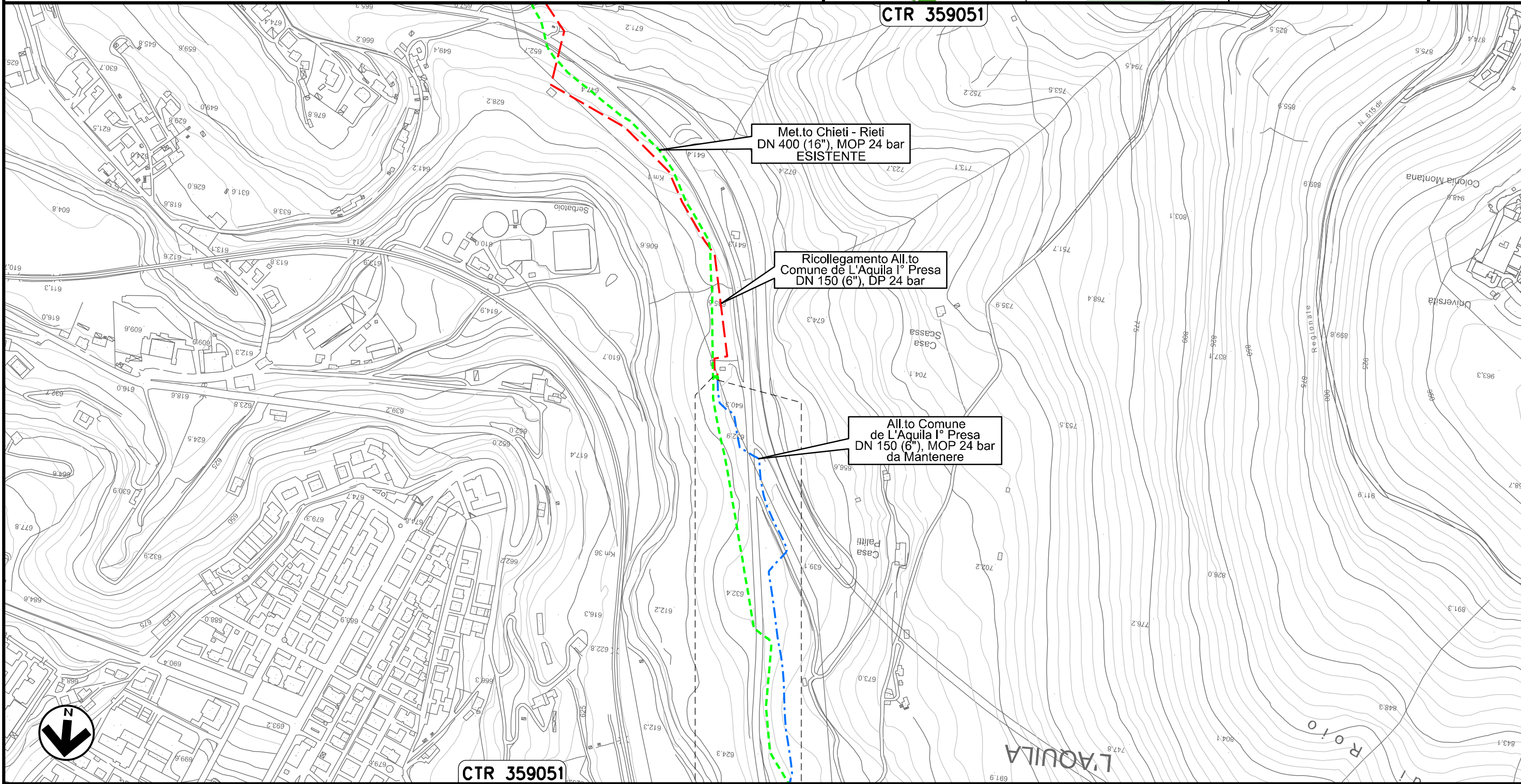


CTR 359051

Met.to Chieti - Rieti
DN 400 (16"), MOP 24 bar
ESISTENTE

Ricollegamento All.to
Comune de L'Aquila I° Presa
DN 150 (6"), DP 24 bar

All.to Comune
de L'Aquila I° Presa
DN 150 (6"), MOP 24 bar
da Mantenere





CTR 359051

0+000 0+010

L'AQUILA
L'AQUILA

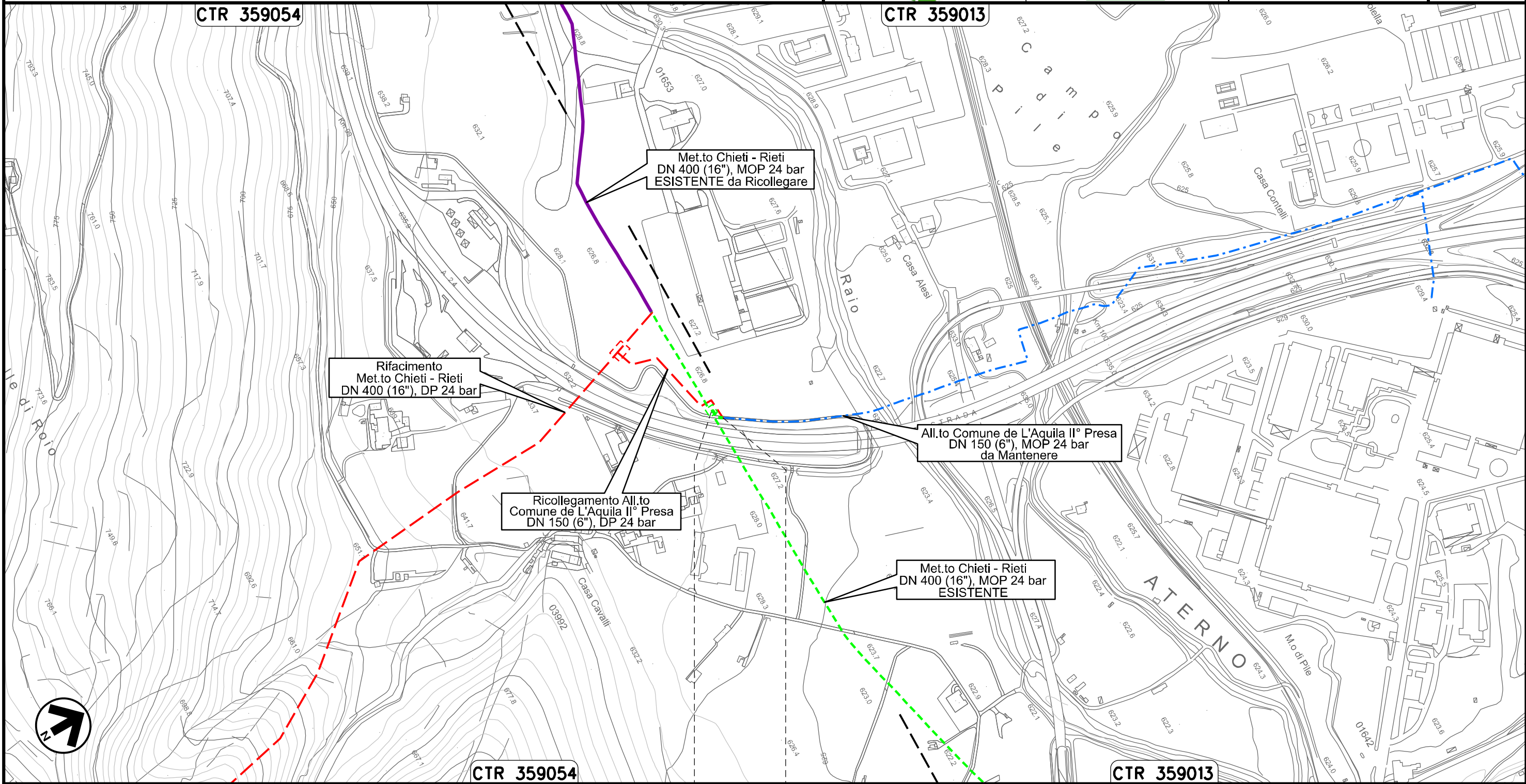
Il presente disegno e' di proprieta' aziendale - La Societa' tutelera' i propri diritti a termine di legge.

Allacciamento Comune De L'Aquila II' Presa
DN 150 (6"), MOP 24 bar

00	20.02.20	EMISSIONE	MESCHINI	CECCONI	CAPRIOTTI		
INDICE	DATA	R E V I S I O N I			ELABORATO	VERIFICATO	APPROVATO
							
			Dis.	PG-TPSZ-429			
			Comm.	NR /19094			

Foglio
19
di 34
Scala
1:5000

Rimozione Condotta Esistente
TRACCIATO IN DISMISSIONE CON RETE NATURA 2000 E IBA



0+000 0+020

L'AQUILA

L'AQUILA

Il presente disegno e' di proprieta' aziendale - La Societa' tutelera' i propri diritti a termine di legge.

Allacciamento Cementificio Sacchi
DN 100 (4"), MOP 24 bar

00	20.02.20	EMISSIONE	MESCHINI	CECCONI	CAPRIOTTI		
INDICE	DATA	R E V I S I O N I			ELABORATO	VERIFICATO	APPROVATO
			Dis.	PG-TPSZ-429			
			Comm.	NR /19094			

Foglio
20
di 34
Scala
1:10000

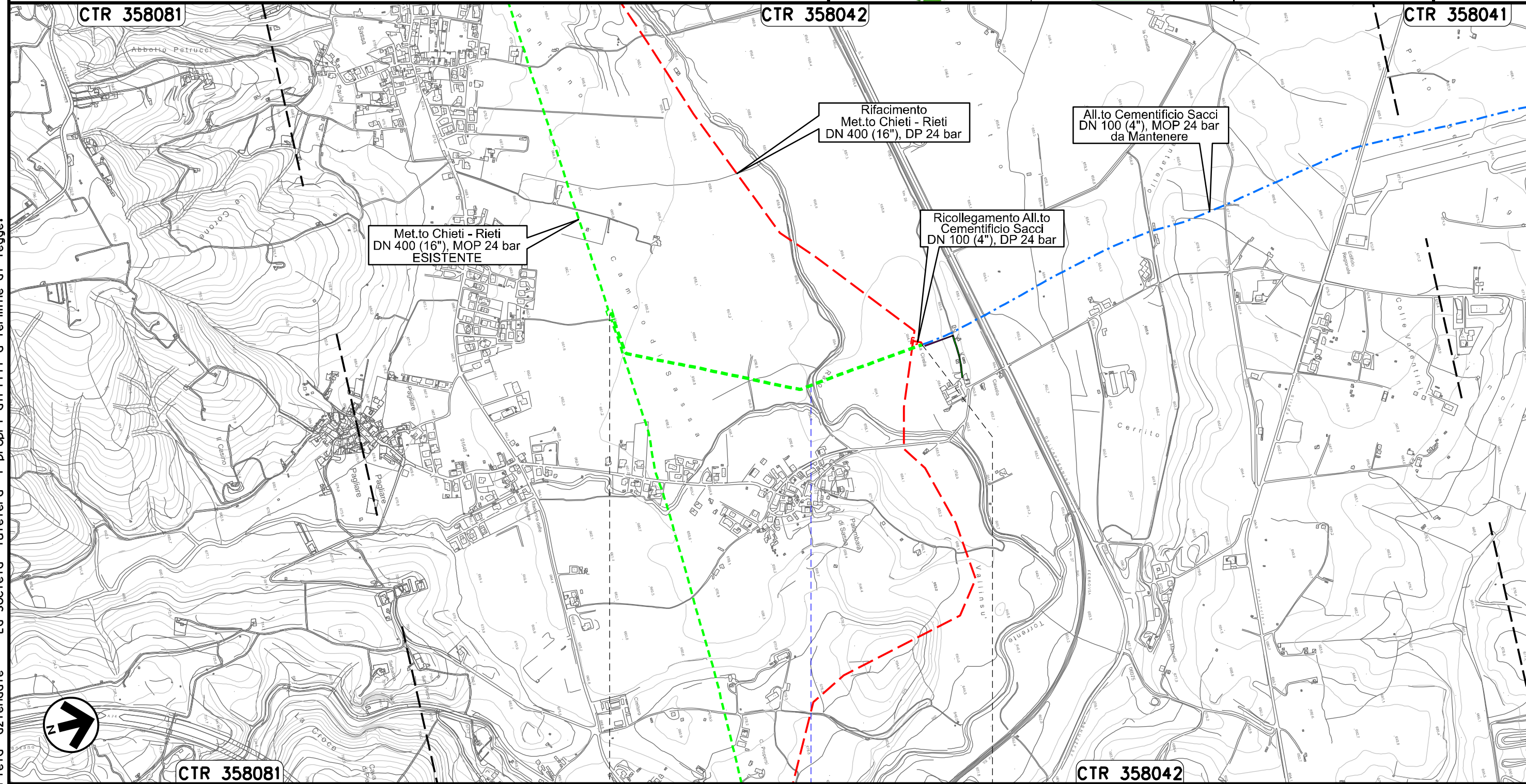
Rimozione Condotta Esistente
TRACCIATO IN DISMISSIONE CON RETE NATURA 2000 E IBA



CTR 358081

CTR 358042

CTR 358041



Met.to Chieti - Rieti
DN 400 (16"), MOP 24 bar
ESISTENTE

Rifacimento
Met.to Chieti - Rieti
DN 400 (16"), DP 24 bar

All.to Cementificio Sacchi
DN 100 (4"), MOP 24 bar
da Mantenere

Ricollegamento All.to
Cementificio Sacchi
DN 100 (4"), DP 24 bar

CTR 358081

CTR 358042

0+000

0+903

L'AQUILA
L'AQUILA

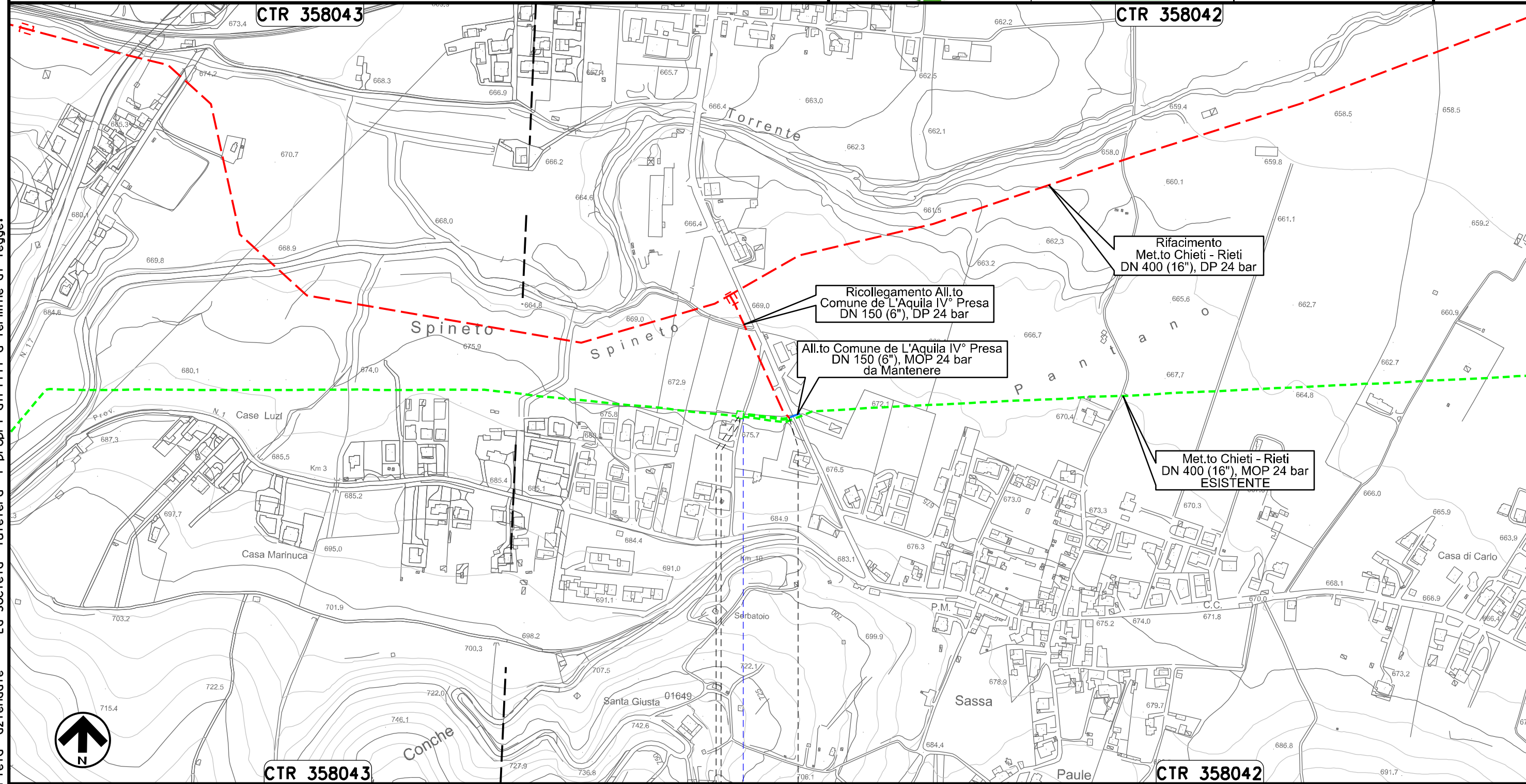
● Torrente Raio

Il presente disegno e' di proprieta' aziendale - La Societa' tutelera' i propri diritti a termine di legge.

Allacciamento Comune De L'Aquila IV' Presa
DN 150 (6"), MOP 24 bar

00	20.02.20	EMISSIONE	MESCHINI	CECCONI	CAPRIOTTI	Foglio
INDICE	DATA	R E V I S I O N I	ELABORATO	VERIFICATO	APPROVATO	21
			Dis. PG-TPSZ-429			di 34
			Comm. NR /19094			Scala
						1:5000

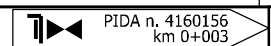
Rimozione Condotta Esistente
TRACCIATO IN DISMISSIONE CON RETE NATURA 2000 E IBA



Il presente disegno e' di proprieta' aziendale - La Societa' tutelera' i propri diritti a termine di legge.

0+000 0+067

L'AQUILA
L'AQUILA



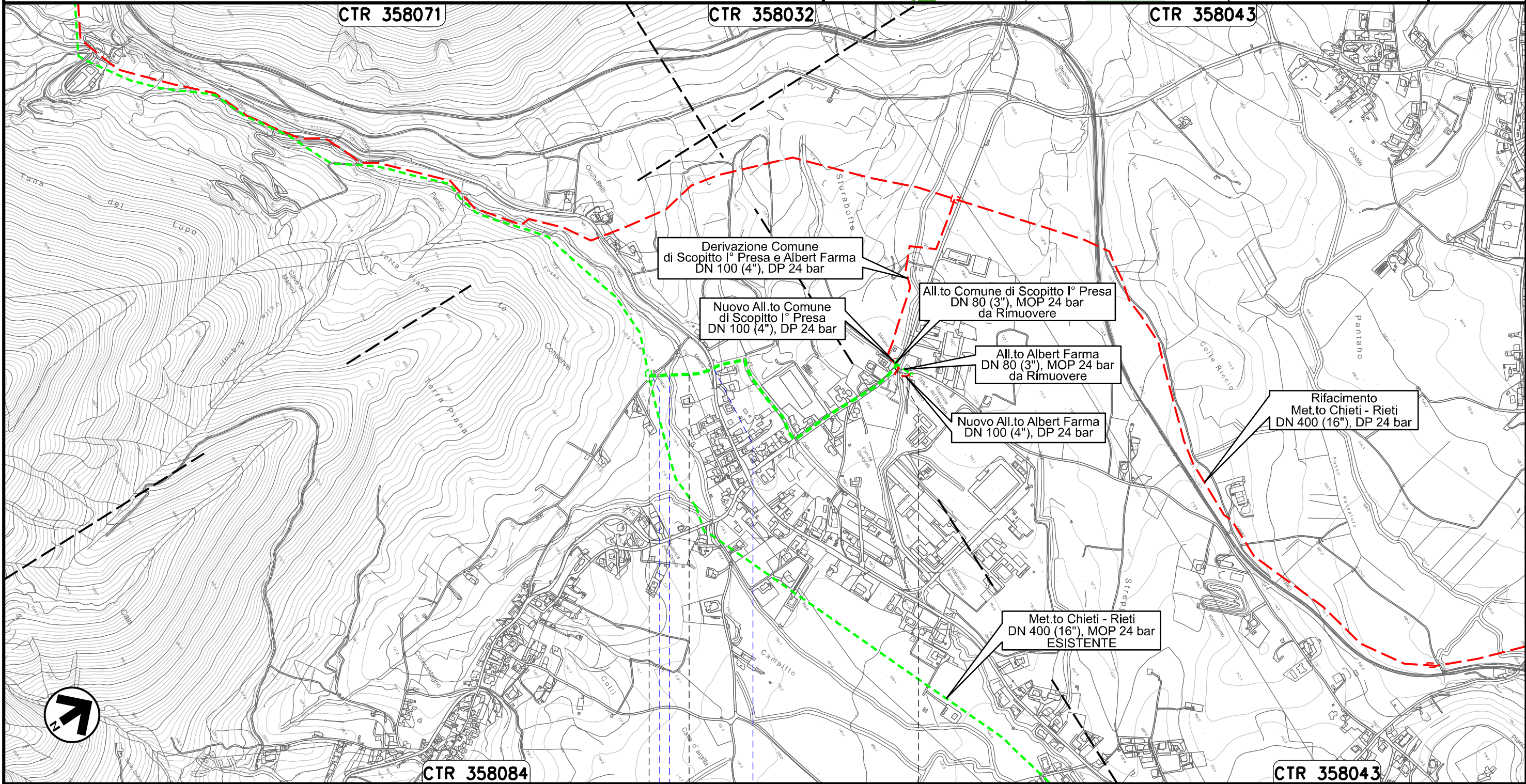
Strada Comunale

Allacciamento Societa' AMA
DN 80 (3"), MOP 24 bar

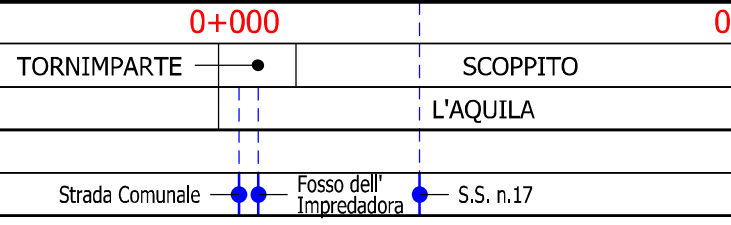
00	20.02.20	EMISSIONE	MESCHINI	CECCONI	CAPRIOTTI
INDICE	DATA	R E V I S I O N I			
			Dis. PG-TPSZ-429		
			Comm. NR /19094		

Foglio
22
di 34
Scala
1:10000

Rimozione Condotta Esistente
TRACCIATO IN DISMISSIONE CON RETE NATURA 2000 E IBA



Il presente disegno e' di proprieta' aziendale - La Societa' tutelera' i propri diritti a termine di legge.

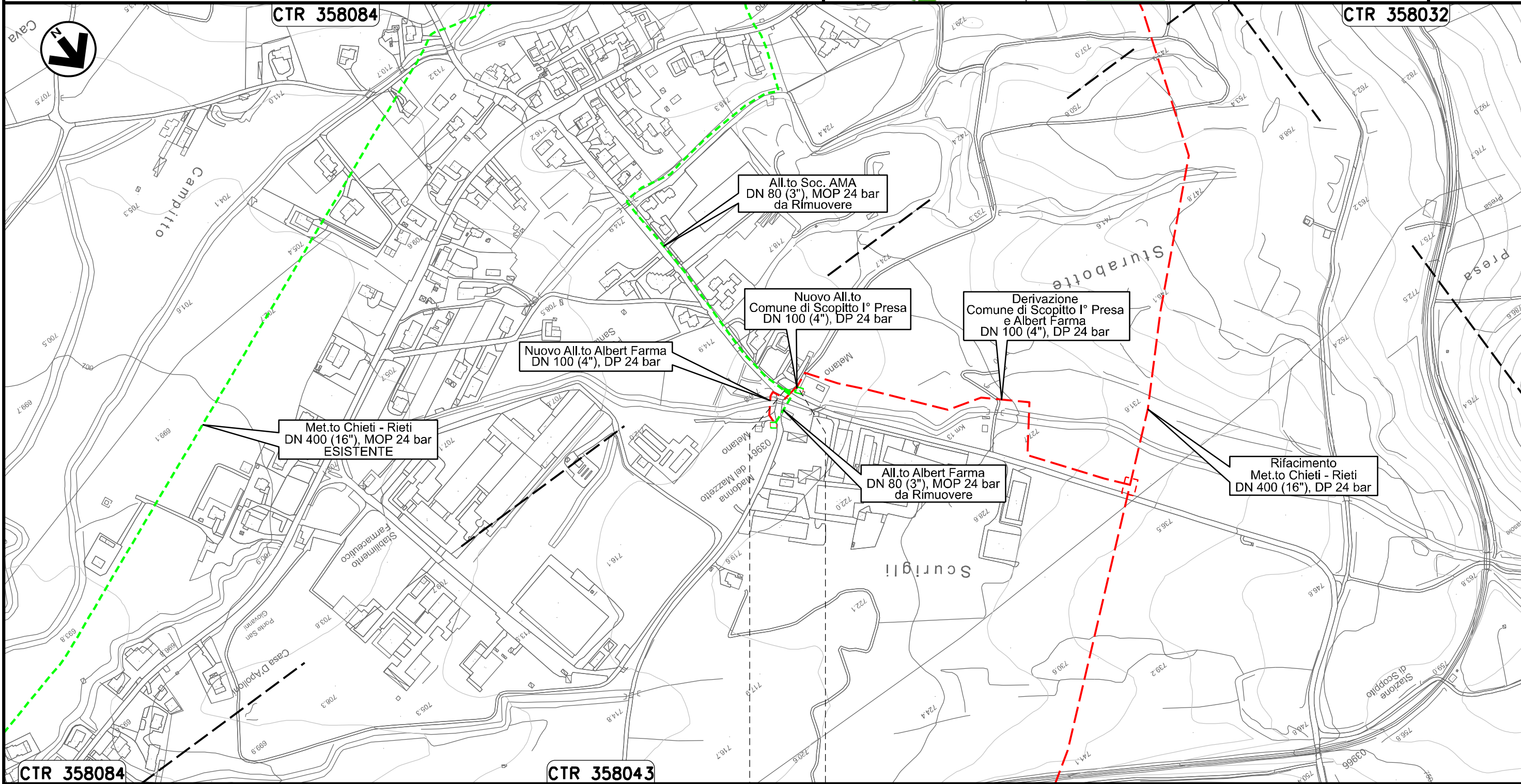


Allacciamento Comune di Scoppito I° Presa
DN 80 (3"), MOP 24 bar

00	20.02.20	EMISSIONE	MESCHINI	CECCONI	CAPRIOTTI
INDICE	DATA	REVISIONI	ELABORATO	VERIFICATO	APPROVATO
			Dis. PG-TPSZ-429		
			Comm. NR /19094		

Foglio
23
di 34
Scala
1:5000

Rimozione Condotta Esistente
TRACCIATO IN DISMISSIONE CON RETE NATURA 2000 E IBA



Il presente disegno e' di proprieta' aziendale - La Societa' tutelera' i propri diritti a termine di legge.

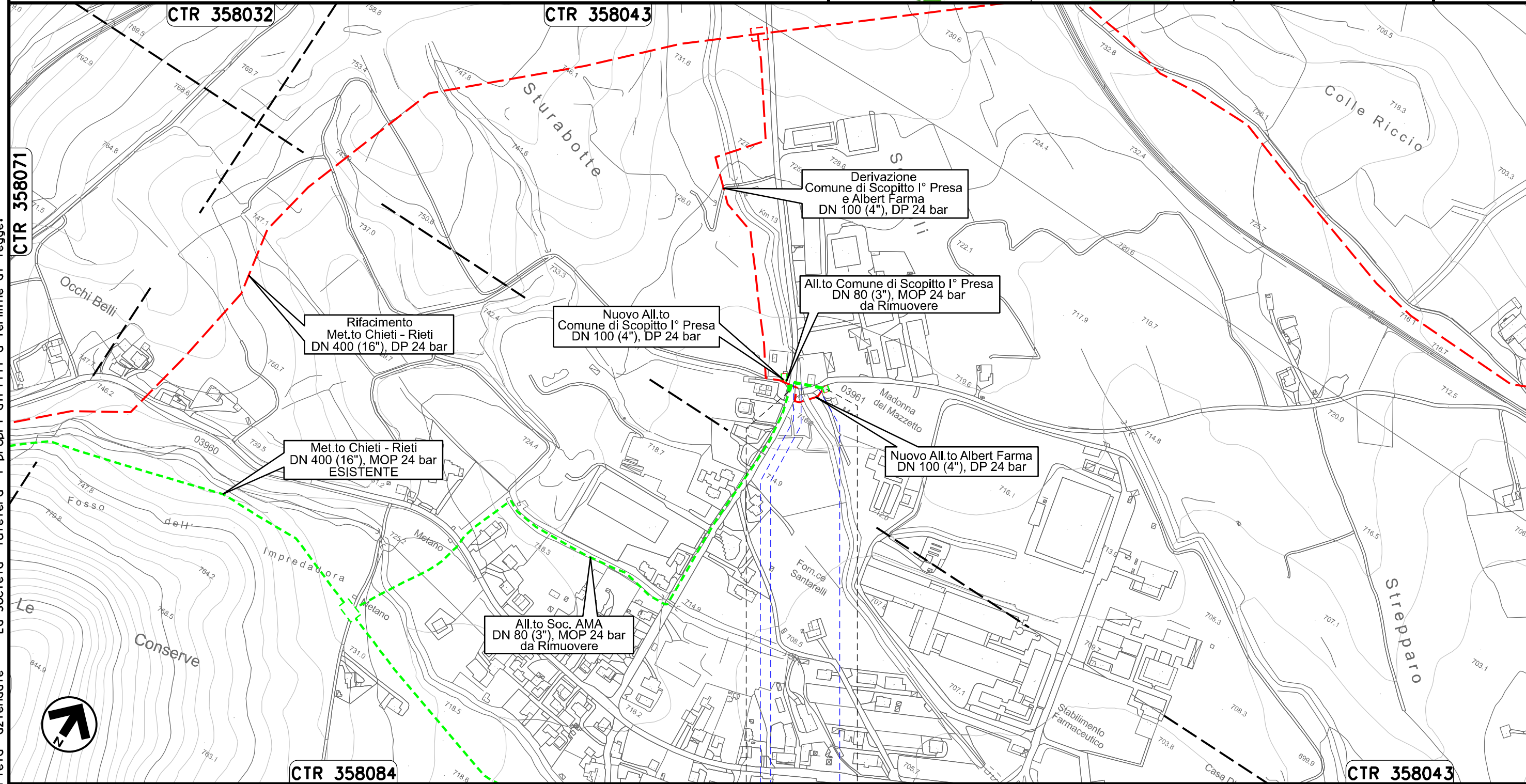
PIDA n. 4104208/1
km 0+021

Allacciamento Albert Farma
DN 80 (3"), MOP 24 bar

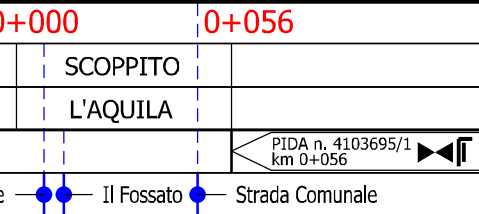
00	20.02.20	EMISSIONE	MESCHINI	CECCONI	CAPRIOTTI
INDICE	DATA	R E V I S I O N I			ELABORATO
		E n e r e c o			Dis. PG-TPSZ-429
					Comm. NR /19094

Foglio
24
di 34
Scala
1:5000



Rimozione Condotta Esistente
TRACCIATO IN DISMISSIONE CON RETE NATURA 2000 E IBA



Il presente disegno e' di proprieta' aziendale - La Societa' tutelera' i propri diritti a termine di legge.

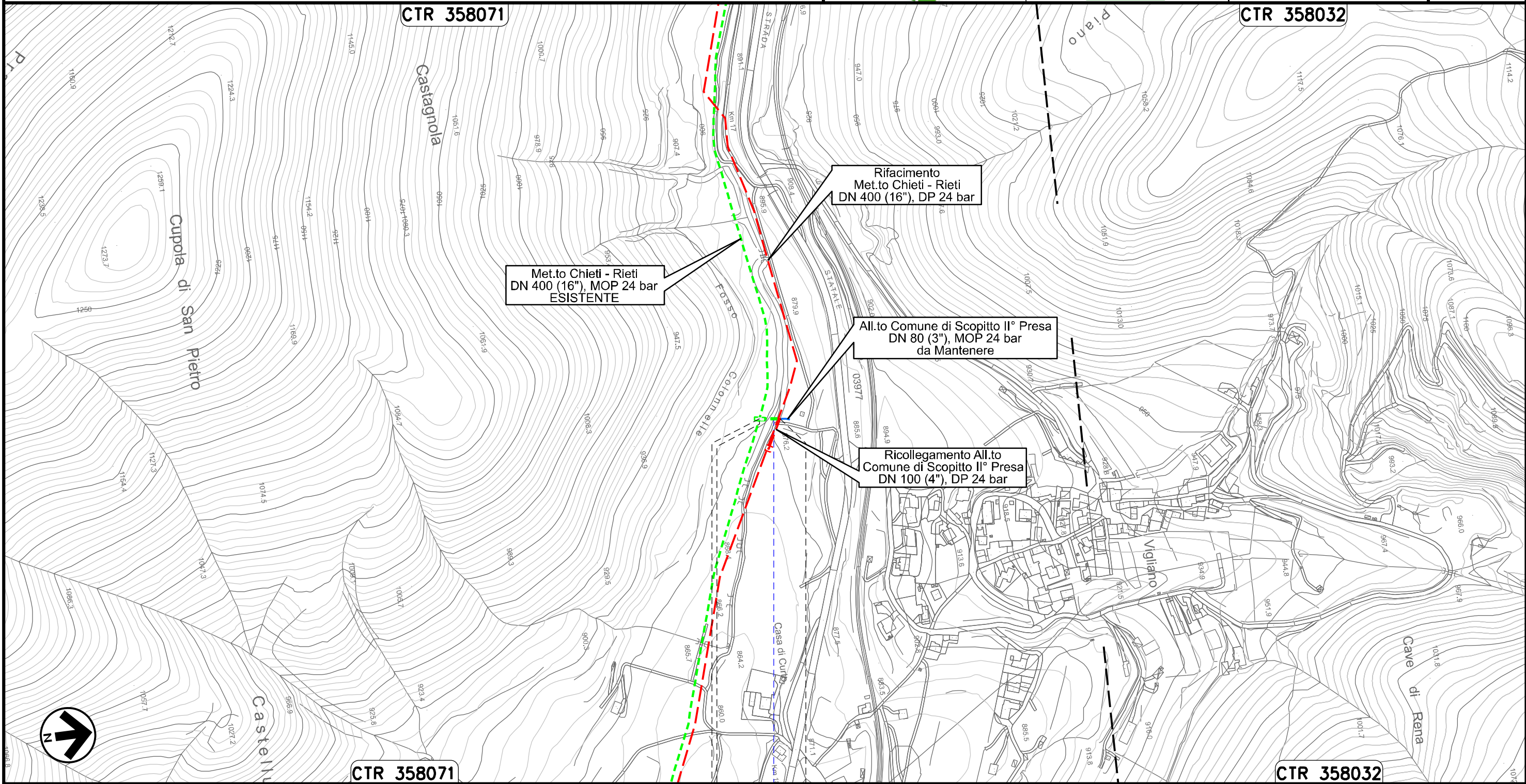


Allacciamento Comune di Scoppito II° Presa
DN 80 (3"), MOP 24 bar

00	20.02.20	EMISSIONE	MESCHINI	CECCONI	CAPRIOTTI		
INDICE	DATA	R E V I S I O N I			ELABORATO	VERIFICATO	APPROVATO
 			Dis. PG-TPSZ-429				
			Comm. NR /19094				

Foglio
25
di 34
Scala
1:5000

Rimozione Condotta Esistente
TRACCIATO IN DISMISSIONE CON RETE NATURA 2000 E IBA

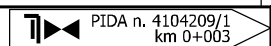


Il presente disegno e' di proprieta' aziendale - La Societa' tutelera' i propri diritti a termine di legge.



0+000 0+026

SCOPPITO
L'AQUILA



Fosso Colonnelle



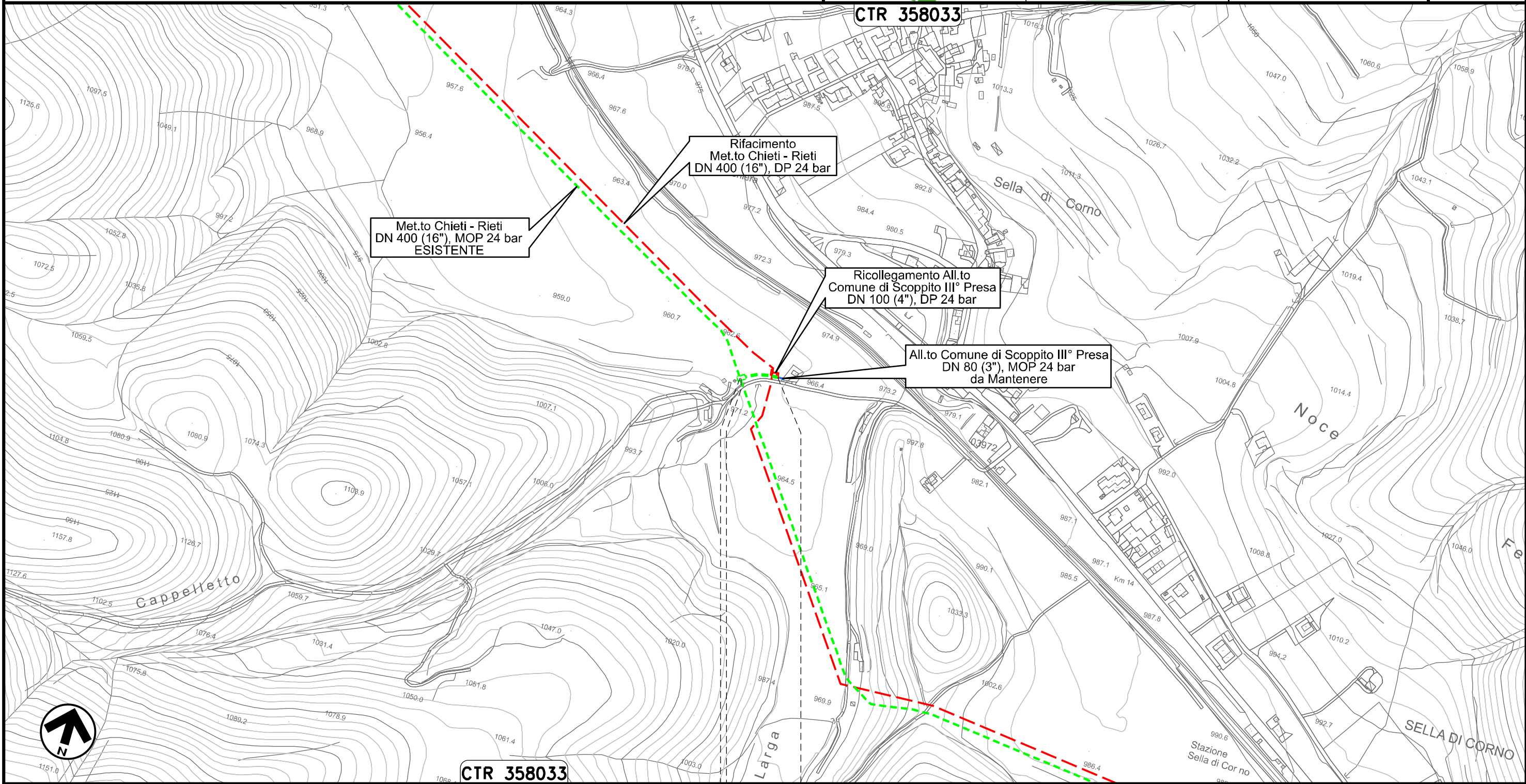
Allacciamento Comune di Scoppito III° Presa
DN 80 (3"), MOP 24 bar

00	20.02.20	EMISSIONE	MESCHINI	CECCONI	CAPRIOTTI	Foglio
INDICE	DATA	REVISIONI	ELABORATO	VERIFICATO	APPROVATO	26
			Dis. PG-TPSZ-429		di 34	
			Comm. NR /19094		Scala 1:5000	

Rimozione Condotta Esistente
TRACCIATO IN DISMISSIONE CON RETE NATURA 2000 E IBA



CTR 358033



Met.to Chieti - Rieti
DN 400 (16"), MOP 24 bar
ESISTENTE

Rifacimento
Met.to Chieti - Rieti
DN 400 (16"), DP 24 bar

Ricollegamento All.to
Comune di Scoppito III° Presa
DN 100 (4"), DP 24 bar

All.to Comune di Scoppito III° Presa
DN 80 (3"), MOP 24 bar
da Mantenere

CTR 358033

0+000 0+049

SCOPPITO
L'AQUILA

PIDA n. 4104210
km 0+003



Il presente disegno e' di proprieta' aziendale - La Societa' tutelera' i propri diritti a termine di legge.

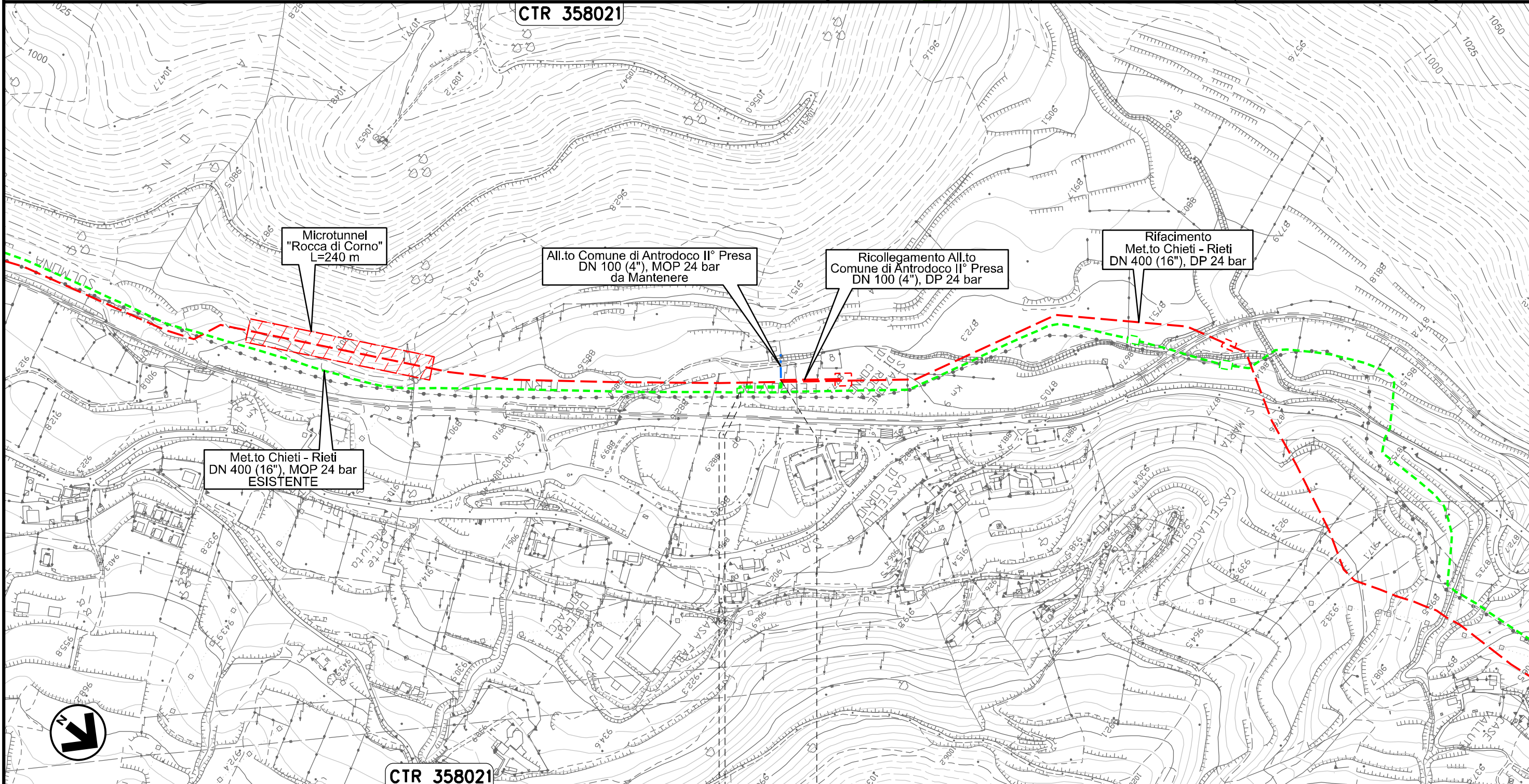
Allacciamento Comune di Antrodoco II° Presa
DN 100 (4"), MOP 24 bar

00	20.02.20	EMISSIONE	MESCHINI	CECCONI	CAPRIOTTI	Foglio
INDICE	DATA	R E V I S I O N I	ELABORATO	VERIFICATO	APPROVATO	27
			Dis. PG-TPSZ-429			di 34
			Comm. NR /19094			Scala 1:5000

Rimozione Condotta Esistente
TRACCIATO IN DISMISSIONE CON RETE NATURA 2000 E IBA



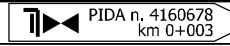
CTR 358021



CTR 358021

0+000 0+068

ANTRODOCO
RIETI



Il presente disegno e' di proprieta' aziendale - La Societa' tutelera' i propri diritti a termine di legge.

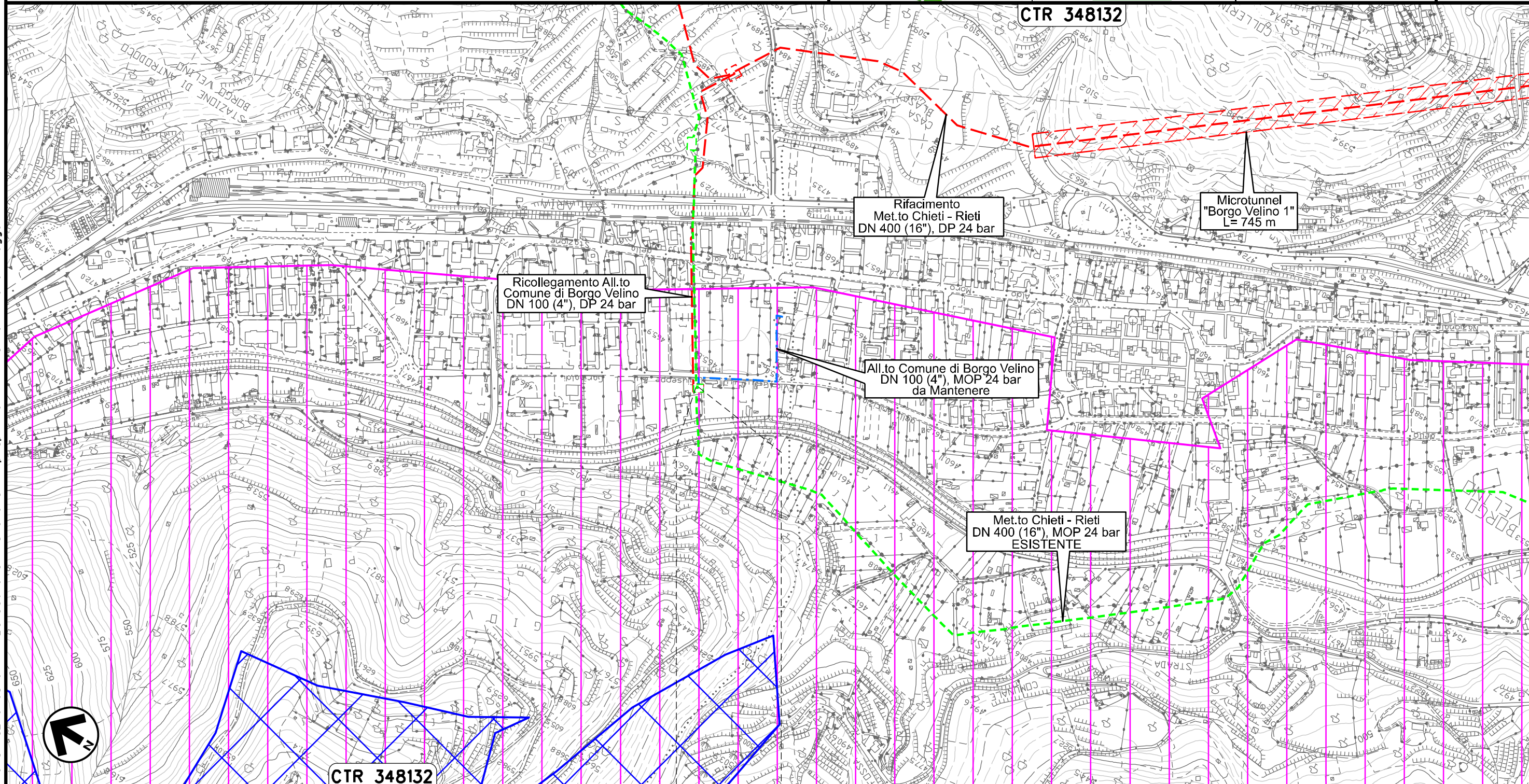
Allacciamento Comune di Borgo Velino
DN 100 (4"), MOP 24 bar

00	20.02.20	EMISSIONE	MESCHINI	CECCONI	CAPRIOTTI	Foglio
INDICE	DATA	REVISIONI	ELABORATO	VERIFICATO	APPROVATO	28
			Dis. PG-TPSZ-429			di 34
			Comm. NR /19094			Scala
						1:5000

Rimozione Condotta Esistente
TRACCIATO IN DISMISSIONE CON RETE NATURA 2000 E IBA



CTR 348132



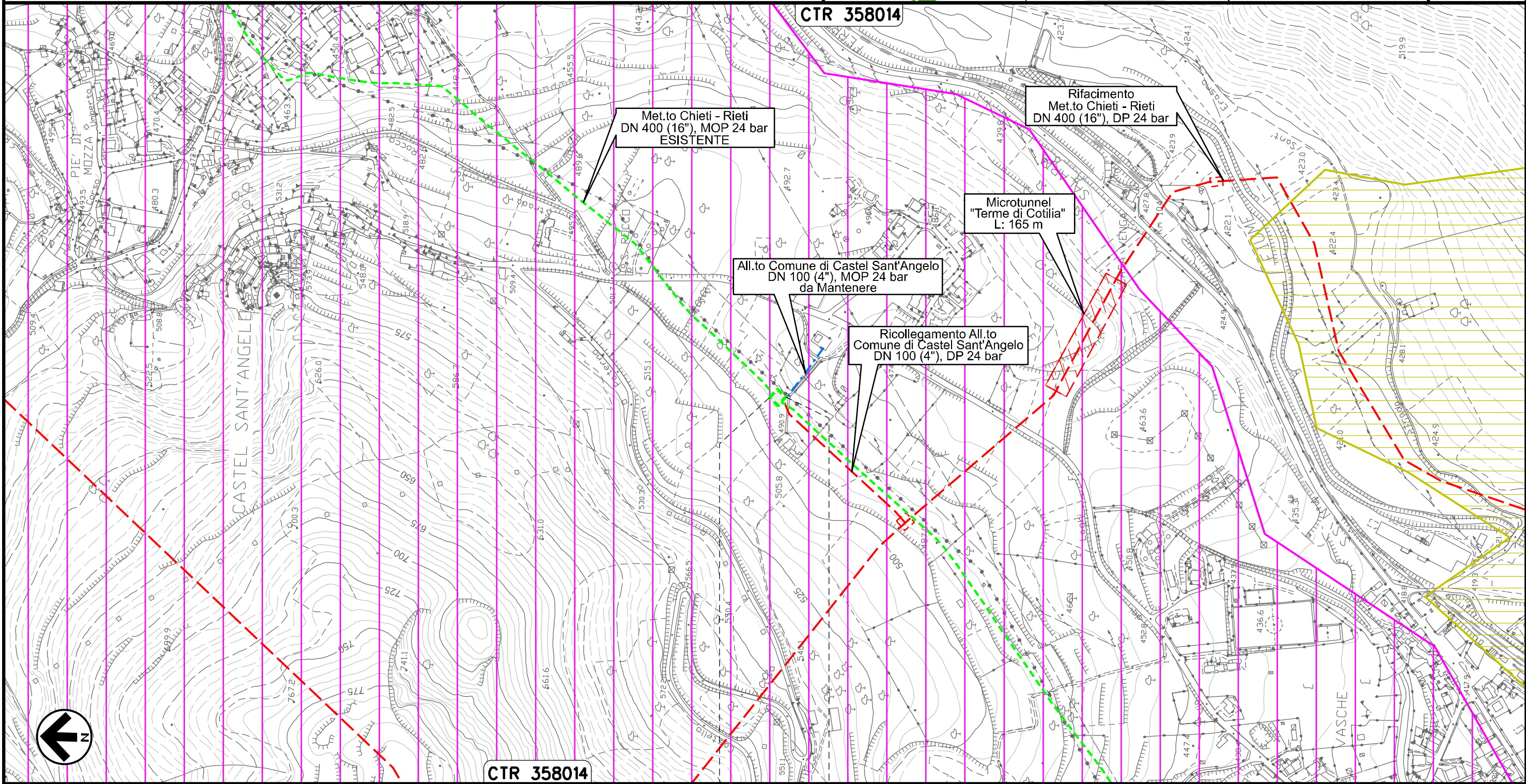
0+000 0+003

BORG VELINO
RIETI

Il presente disegno e' di proprieta' aziendale - La Societa' tutelera' i propri diritti a termine di legge.

00	20.02.20	EMISSIONE	MESCHINI	CECONI	CAPRIOTTI	Foglio	
INDICE	DATA	R E V I S I O N I			ELABORATO	VERIFICATO	APPROVATO
		Dis. PG-TPSZ-429				di 34	
		Comm. NR /19094				Scala	
						1:5000	

Rimozione Condotta Esistente
TRACCIATO IN DISMISSIONE CON RETE NATURA 2000 E IBA



Il presente disegno e' di proprieta' aziendale - La Societa' tutelera' i propri diritti a termine di legge.

CASTEL
SANT'ANGELO
RIETI

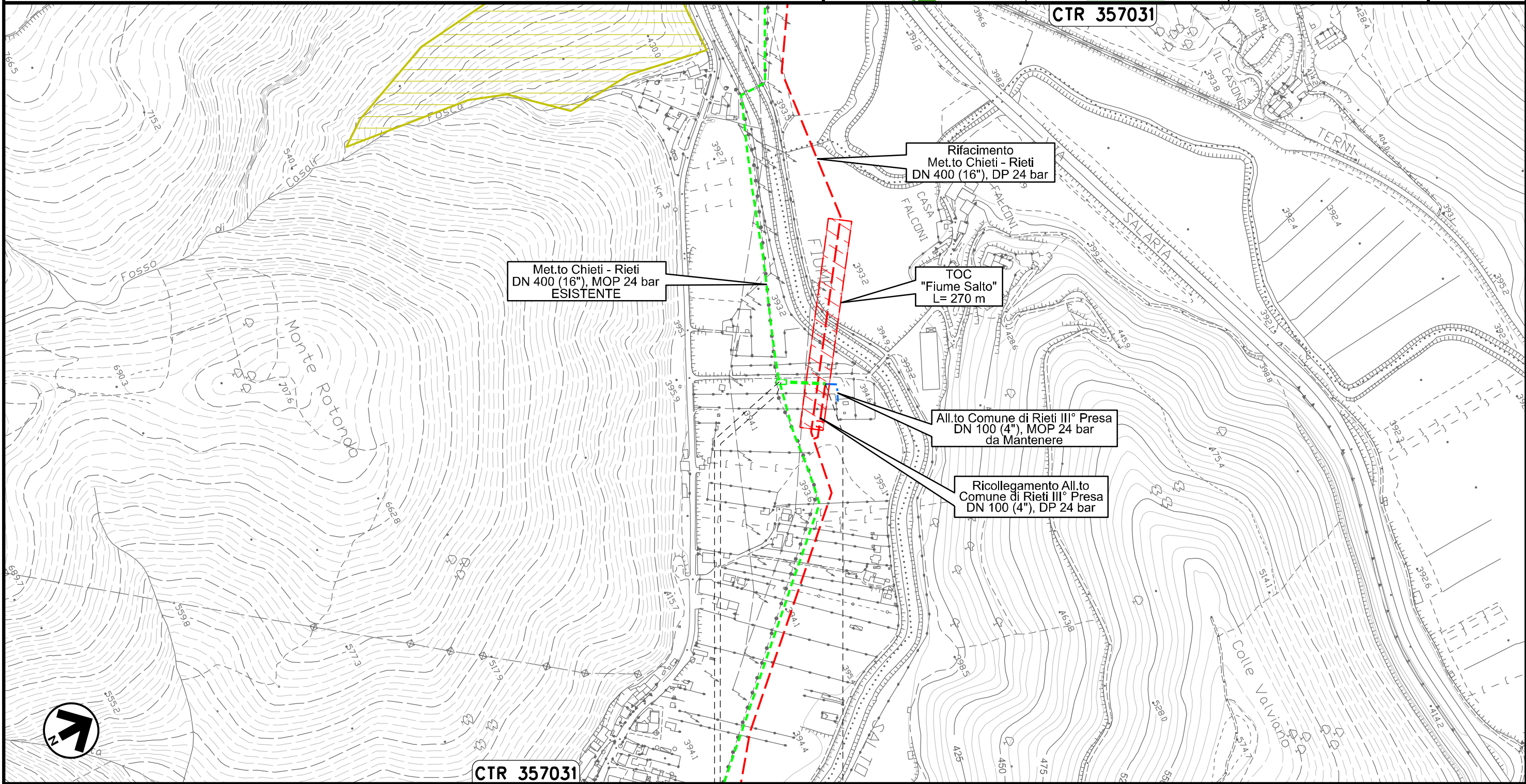
Allacciamento Comune di Rieti III' Presa
DN 100 (4"), MOP 24 bar

00	20.02.20	EMISSIONE	MESCHINI	CECCONI	CAPRIOTTI	Foglio 30
INDICE	DATA	REVISIONI	ELABORATO	VERIFICATO	APPROVATO	di 34
			Dis. PG-TPSZ-429			Scala 1:5000
			Comm. NR /19094			

Rimozione Condotta Esistente
TRACCIATO IN DISMISSIONE CON RETE NATURA 2000 E IBA



CTR 357031



Met.to Chieti - Rieti
DN 400 (16"), MOP 24 bar
ESISTENTE

Rifacimento
Met.to Chieti - Rieti
DN 400 (16"), DP 24 bar

TOC
"Fiume Salto"
L= 270 m

All.to Comune di Rieti III° Presa
DN 100 (4"), MOP 24 bar
da Mantenere

Ricollegamento All.to
Comune di Rieti III° Presa
DN 100 (4"), DP 24 bar

CTR 357031

0+000 0+059

RIETI
RIETI

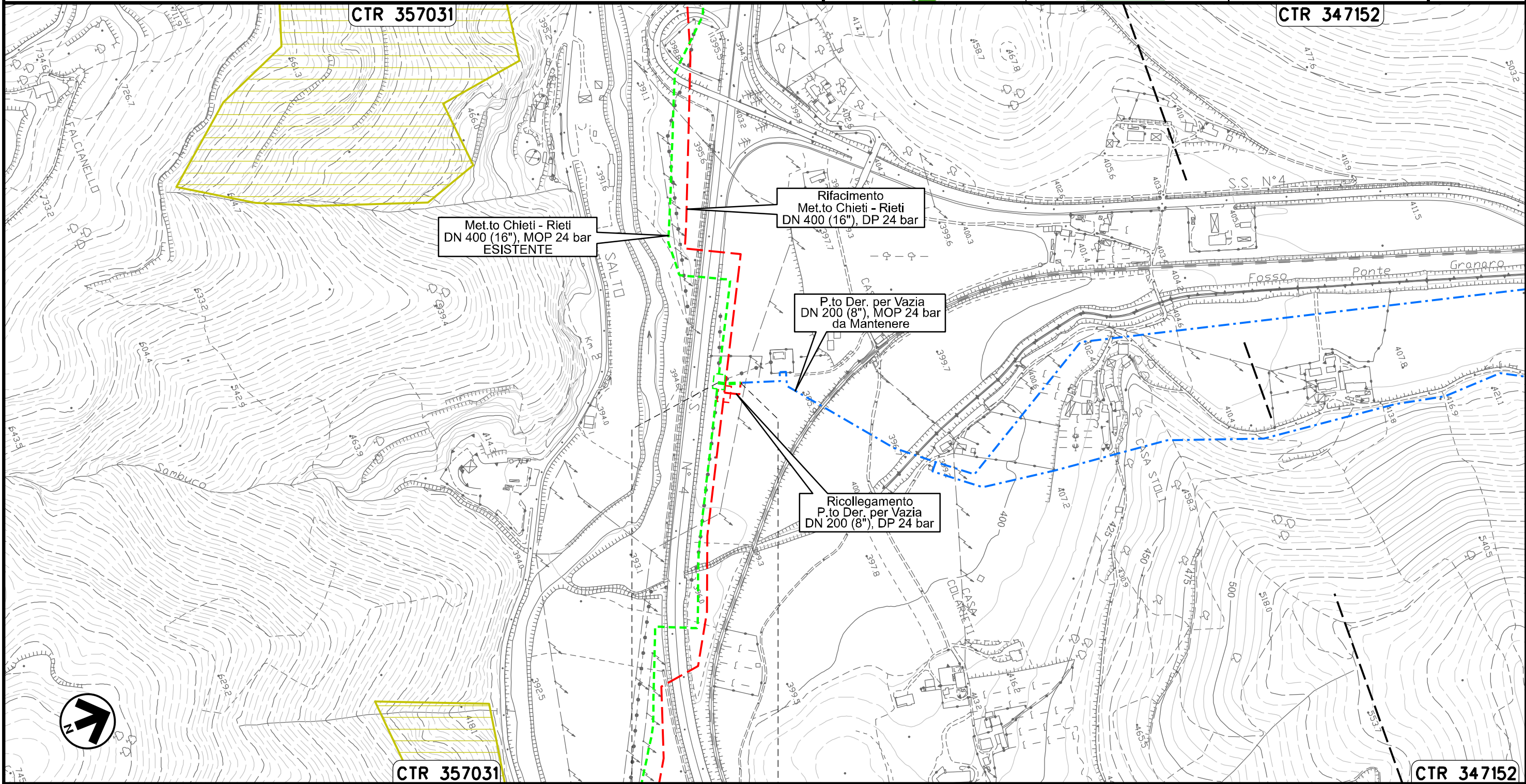
PIDA n. 4160296
km 0+003

Il presente disegno e' di proprieta' aziendale - La Societa' tutelera' i propri diritti a termine di legge.

Potenziamento Der. per Vazia
DN 200 (8"), MOP 24 bar

00	20.02.20	EMISSIONE	MESCHINI	CECCONI	CAPRIOTTI	Foglio 31		
INDICE	DATA	R E V I S I O N I			ELABORATO	VERIFICATO	APPROVATO	di 34
		snam		Enereco		Dis. PG-TPSZ-429	Scala 1:5000	
						Comm. NR /19094		

Rimozione Condotta Esistente
TRACCIATO IN DISMISSIONE CON RETE NATURA 2000 E IBA



0+000 0+030

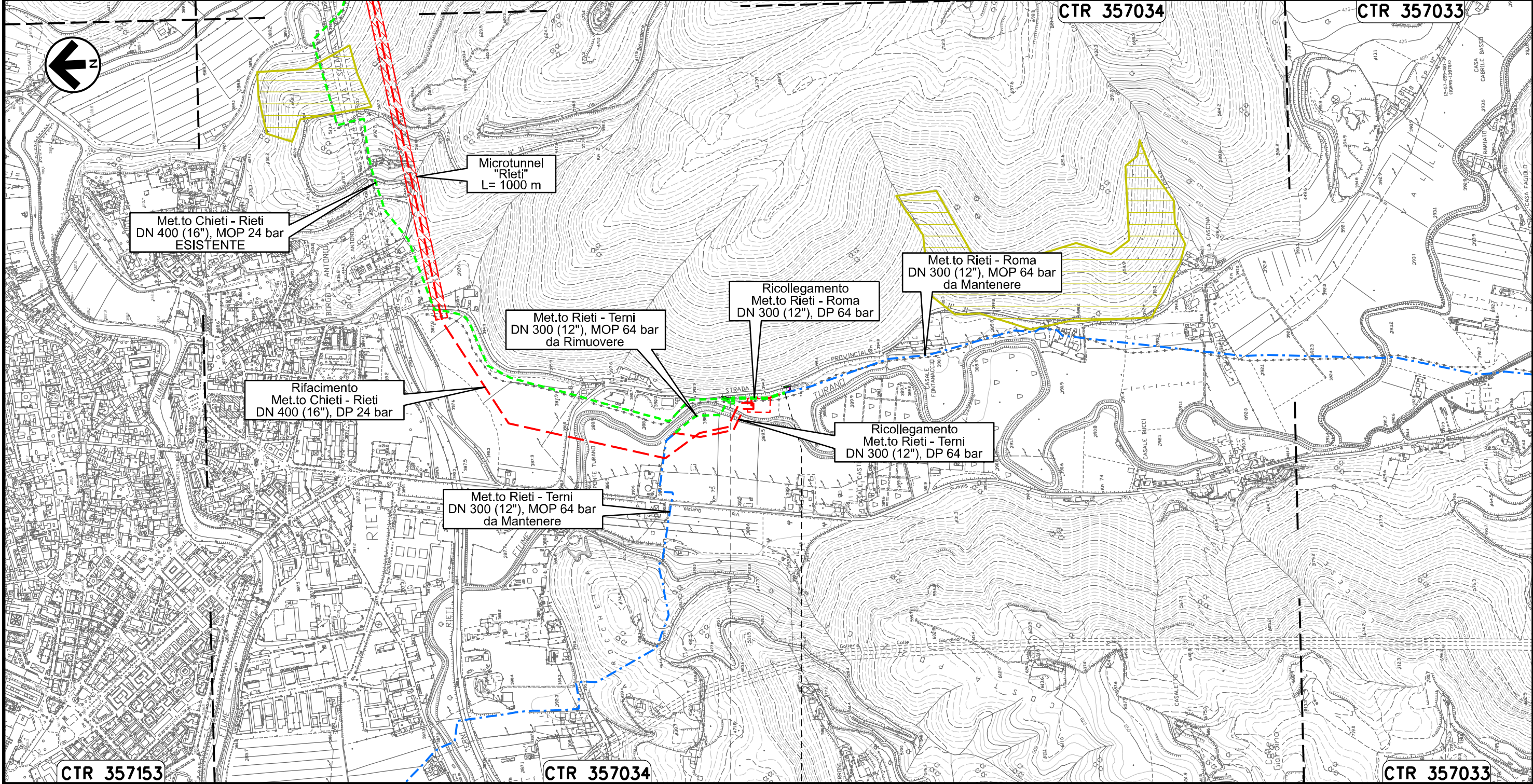
RIETI
RIETI

Il presente disegno e' di proprieta' aziendale - La Societa' tutelera' i propri diritti a termine di legge.

MET.TO RIETI - ROMA
DN 300 (12"), MOP 64 bar

Rimozione Condotta Esistente
TRACCIATO IN DISMISSIONE CON RETE NATURA 2000 E IBA

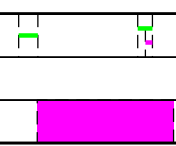
00	20.02.20	EMISSIONE	MESCHINI	CECCONI	CAPRIOTTI	Foglio
INDICE	DATA	REVISIONI	ELABORATO	VERIFICATO	APPROVATO	32
			Dis. PG-TPSZ-429			di 34
			Comm. NR /19094			Scala 1:10000



Il presente disegno e' di proprieta' aziendale - La Societa' tutelera' i propri diritti a termine di legge.

0+000 0+146

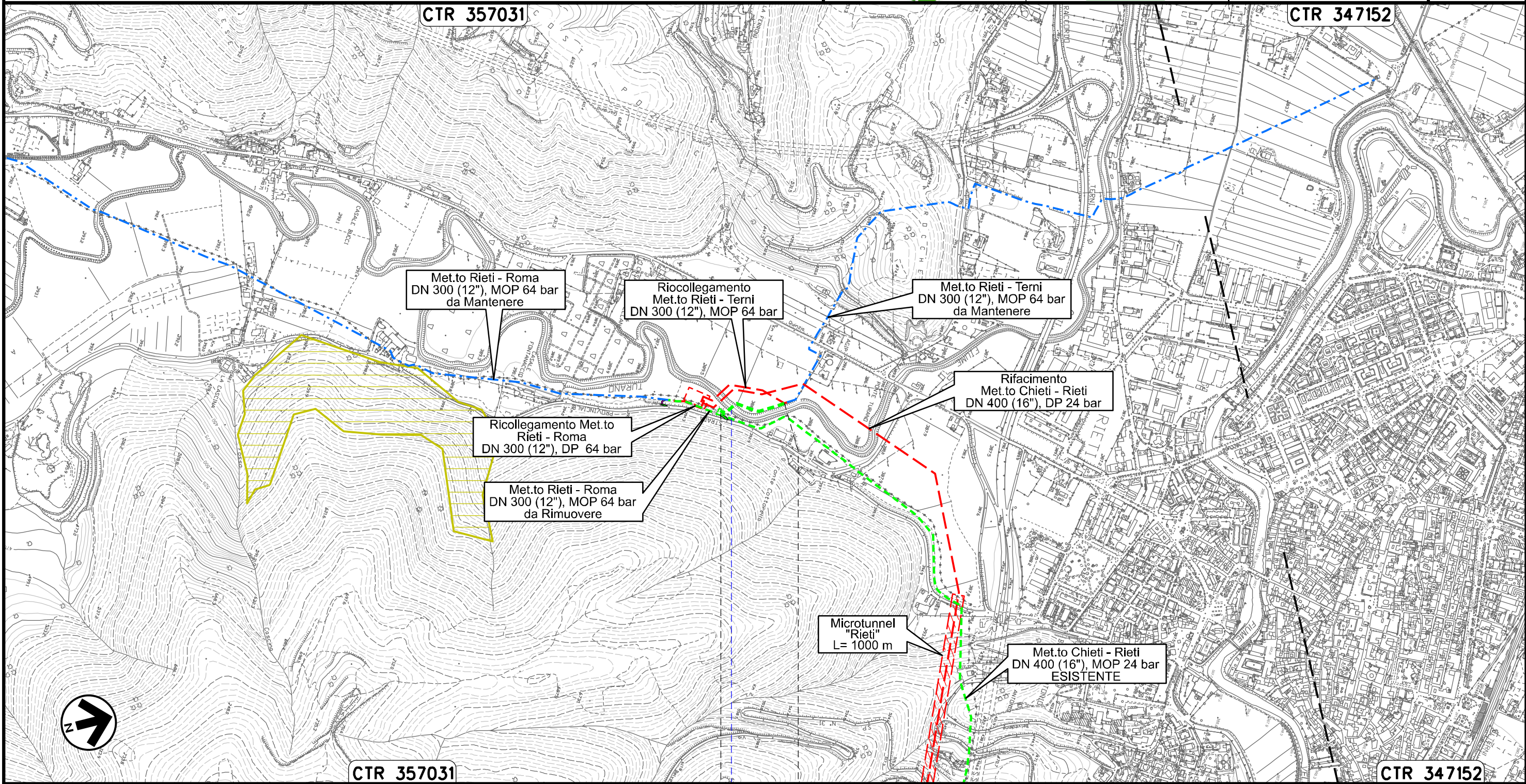
RIETI	
RIETI	



MET.TO RIETI - TERNI
DN 300 (12"), MOP 64 bar

00	20.02.20	EMISSIONE	MESCHINI	CECCONI	CAPRIOTTI	Foglio
INDICE	DATA	REVISIONI	ELABORATO	VERIFICATO	APPROVATO	33
			Dis. PG-TPSZ-429			di 34
			Comm. NR /19094			Scala
						1:10000

Rimozione Condotta Esistente
TRACCIATO IN DISMISSIONE CON RETE NATURA 2000 E IBA



Il presente disegno e' di proprieta' aziendale - La Societa' tutelera' i propri diritti a termine di legge.



0+000 0+180



RIETI
RIETI

Fiume Turano



OPERE CONNESSE
su METANODOTTO CHIETI – RIETI
DN 400 (16”), MOP 24 bar

Rimozione Condotta Esistente
TRACCIATO IN DISMISSIONE CON RETE NATURA 2000 E IBA

00	20.02.20	EMISSIONE	MESCHINI	CECCONI	CAPRIOTTI
INDICE	DATA	R E V I S I O N I	ELABORATO	VERIFICATO	APPROVATO
					
			Dis. PG-TPSZ-429		Foglio 34
			Comm. NR /19094		Scala 1:10000 1:5000

LEGENDA

SIMBOLOGIA CARTOGRAFICA

- | | | | |
|--|--|--|---|
| | Opere connesse da porre fuori esercizio e recuperare | | Impianti di opere connesse da porre fuori esercizio e recuperare |
| | Metanodotto da porre fuori esercizio e recuperare | | Impianti di linea da porre fuori esercizio e recuperare |
| | Metanodotto in progetto | | Impianti di linea in progetto |
| | Metanodotto in esercizio da ricollegare | | Impianti di linea in esercizio |
| | Metanodotti in esercizio | | Gallerie, Tunnel, Mini-Microtunnel, Raise Boring, T.O.C. e Direct Pipe. |
| | Altre condotte di terzi | | Depositi temporanei |
| | Opere connesse in progetto | | Adeguamento strade esistenti |
| | Aree impianti stacco-terminale in progetto | | Strade di accesso provvisorio |
| | Aree impianti stacco-terminale esistenti | | Nuova viabilita' |
| | | | Limite sovrapposizione fogli |

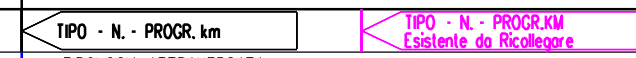
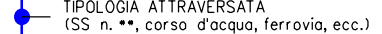



SIMBOLOGIA MECCANICA

- Punto di intercettazione di linea (P.I.L.)
- Punto di intercettazione di derivazione importante (P.I.D.I.)
- Punto di intercettazione di derivazione semplice con stacco da P.I.L. (P.I.D.S.)
- Punto di intercettazione e derivazione semplice con stacco da Linea (P.I.D.S.)
- Punto di intercettazione con discaggio di allacciamento (P.I.D.A.)
- Punto predisposto per il discaggio di allacciamento (P.P.D.A.)
- Punto di sezionamento elettrico terminale (P.S.E.T.)
- Stazione predisposta per lancio e ricevimento PIG
- Impianto di riduzione/egolazione della pressione

LEGENDA TEMATICA

- S.I.C. IT7130105 "RUPE DI TURRIVALIGNANI E FIUME PESCARA"
S.I.C. IT7130024 "MONTE PICCA – MONTE ROCCATAGLIATA"
S.I.C. IT7110086 "DOLINE DI CORE"
S.I.C. IT7110208 "MONTE CALVO – COLLE MACCHIALUNGA"
- Z.P.S. IT7110128 "PARCO NAZIONALE DEL GRAN SASSO – MONTI DELLA LAGA"
Z.P.S. IT6020013 "GOLE DEL VELINO"
Z.P.S. IT6020005 "MONTI REATINI"
- Z.S.C. IT6020013 "GOLE DEL VELINO"
Z.S.C. IT6020012 "PIANA DI S. VITTORINO – SORGENTI DEL PESCHIERA"
Z.S.C. IT6020029 "PARETI ROCCIOSE DEL SALTO E DEL TURANO"
Z.S.C. IT6020027 "FORMAZIONE A BUXUS SEMPERVIRENS DEL REATINO"
- I.B.A. 204 "GRAN SASSO – MONTI DELLA LAGA"
I.B.A. 106 "MONTI REATINI"
I.B.A. 115 "MAIELLA – MONTI PIZZI – MONTI FRENTANI"
- AREA PROTETTA (E.U.A.P. 0007)
"PARCO NAZIONALE DEL GRAN SASSO E MONTI DELLA LAGA"
- PARCO NAZIONALE DEL GRAN SASSO E MONTI DELLA LAGA – ZONA 1
- PARCO NAZIONALE DEL GRAN SASSO E MONTI DELLA LAGA – ZONA 2

Il presente disegno e' di proprieta' aziendale - La Societa' tutelera' i propri diritti a termine di legge.

Progressiva chilometrica	
Comuni	
Province	
Impianti	
Attraversamenti	
Strade – Piste – Piazzole tubazioni	
Area di passaggio	
Tratto in rimozione con scavo a cielo aperto Tratti Esistenti da Ricollegare e Posa Polifora	
Tratto da lasciare in opera e intasare	
Tratto con estrazione del tubo di linea e intasamento del tubo di protezione	