



Il presente disegno e' di proprieta' aziendale - La Societa' tutelera' i propri diritti a termine di legge.



COROGRAFIA Scala 1:500.000



00	20.02.20	EMISSIONE	MESCHINI	CECCONI	CAPRIOTTI
INDICE	DATA	REVISIONI	ELABORATO	VERIFICATO	APPROVATO
 			Dis. PG-SR-228		
			Fg. 1 di 35		
OPERE CONNESSE su Rifacimento MET.TO CHIETI - RIETI DN 400 (16"), DP 24 bar			Comm. NR /19094		
			INDICE	00	
STRUMENTI DI TUTELA E PIANIFICAZIONE REGIONALI			Scala 1:10000 - 1:5000		
			Sostituisce il .....		
			Sostituito dal .....		



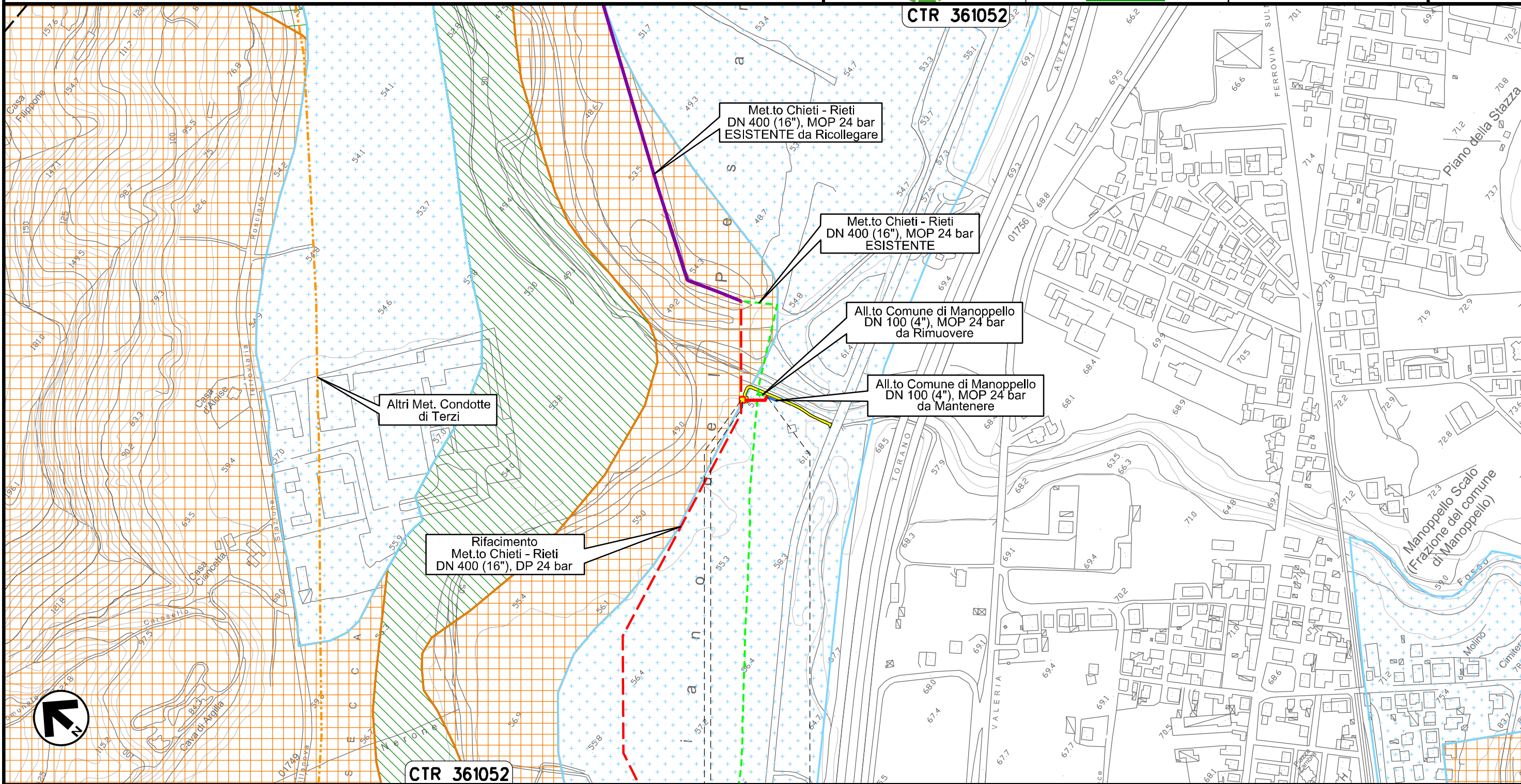
Ricollegamento Allacciamento al Comune di Manoppello  
DN 100 (4"), DP 24 bar

00	20.02.20	EMISSIONE	MESCHINI	CECCONI	CAPRIOTTI	Foglio <b>2</b> di 35
INDICE	DATA	R E V I S I O N I	ELABORATO	VERIFICATO	APPROVATO	Scala 1:5000
			Dis. PG-SR-228			
			Comm. NR /19094			

STRUMENTI DI TUTELA E PIANIFICAZIONE REGIONALI



CTR 361052



CTR 361052

0+000 0+037

MANOPPELLO

PESCARA

PIDS Loc. Manoppello Scalo  
km 0+003

Il presente disegno e' di proprieta' aziendale - La Societa' tutelera' i propri diritti a termine di legge.



Ricollegamento Allacciamento SAGIPEL  
DN 100 (4"), DP 24 bar

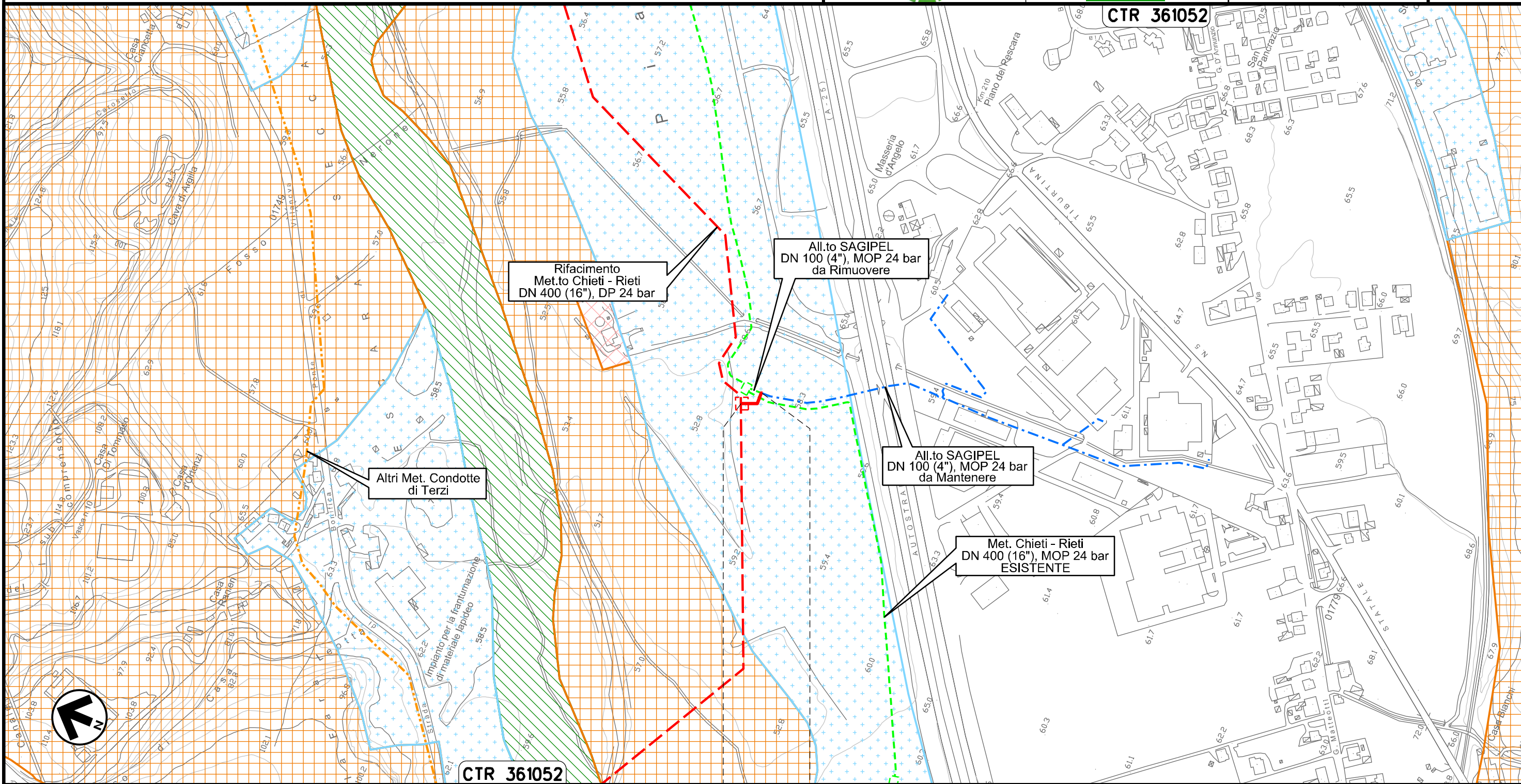
00	20.02.20	EMISSIONE	MESCHINI	CECCONI	CAPRIOTTI
INDICE	DATA	R E V I S I O N I		ELABORATO	VERIFICATO
			Dis. PG-SR-228		
			Comm. NR /19094		

Foglio  
**3**  
di 35  
Scala  
1:5000

STRUMENTI DI TUTELA E PIANIFICAZIONE REGIONALI



CTR 361052



Il presente disegno e' di proprieta' aziendale - La Societa' tutelera' i propri diritti a termine di legge.





CTR 361052

0+000 0+037

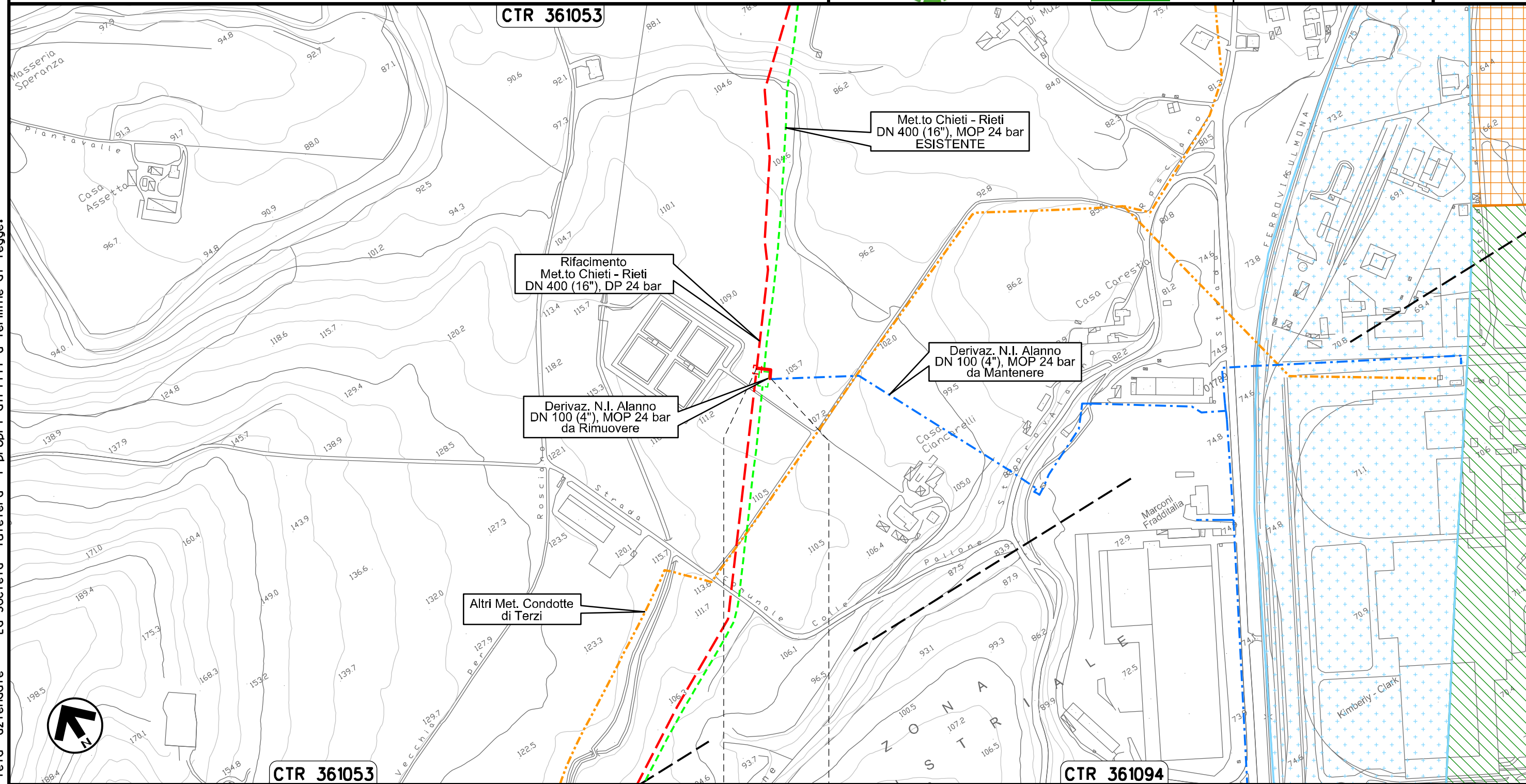
MANOPELLO  
PESCARA

Ricollegamento Derivazione N.I. Alanno  
DN 100 (4"), DP 24 bar

00	20.02.20	EMISSIONE	MESCHINI	CECCONI	CAPRIOTTI		
INDICE	DATA	R E V I S I O N I			ELABORATO	VERIFICATO	APPROVATO
							
Dis. PG-SR-228			Comm. NR /19094				

Foglio  
**4**  
di 35  
Scala  
1:5000

STRUMENTI DI TUTELA E PIANIFICAZIONE REGIONALI



0+000      0+031

ALANNO  
PESCARA

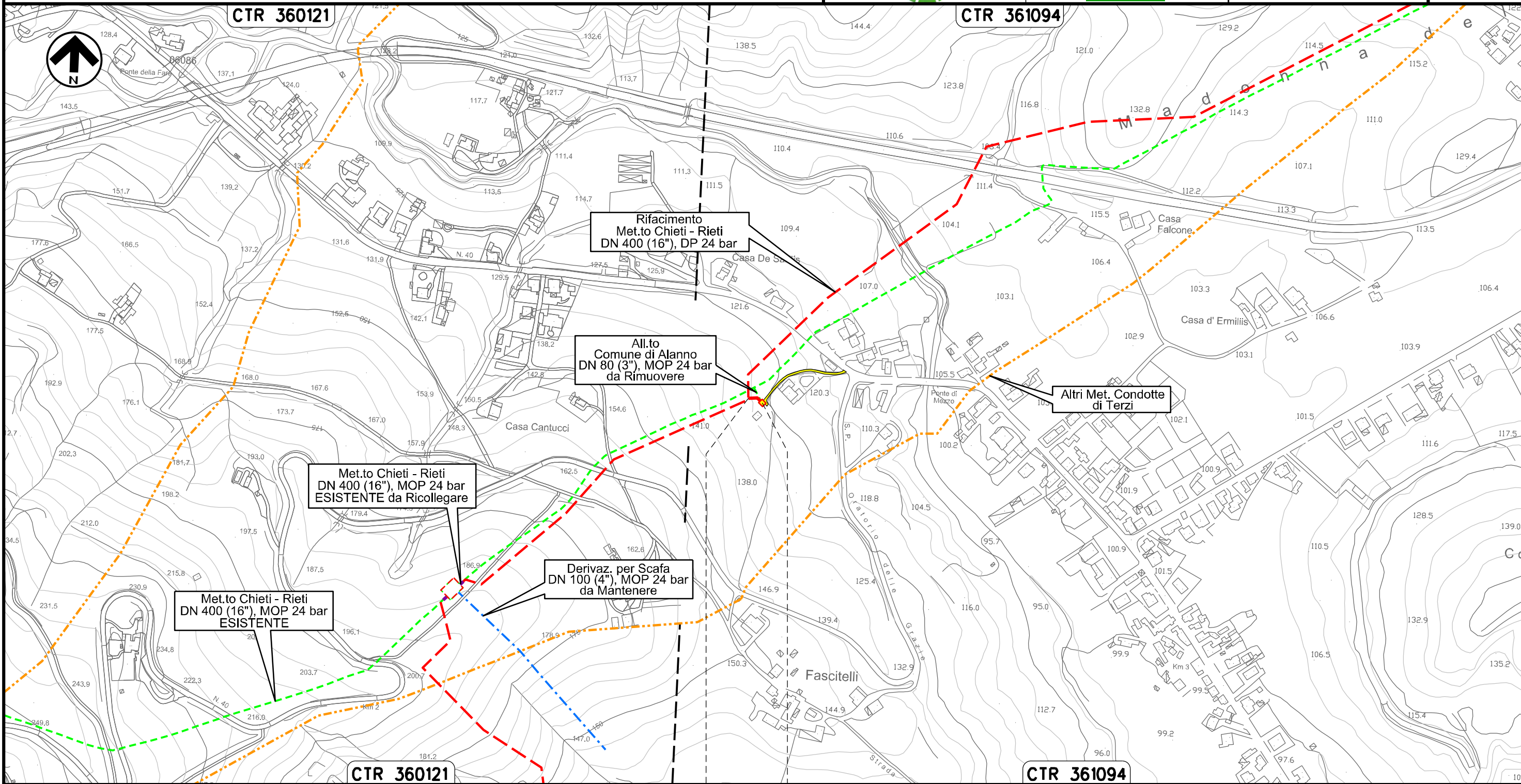
Il presente disegno e' di proprieta' aziendale - La Societa' tutelera' i propri diritti a termine di legge.



Nuovo Allacciamento Comune di Alanno  
DN 100 (4"), DP 24 bar

00	20.02.20	EMISSIONE	MESCHINI	CECCONI	CAPRIOTTI	Foglio <b>5</b> di 35
INDICE	DATA	R E V I S I O N I	ELABORATO	VERIFICATO	APPROVATO	Scala 1:5000
			Dis. PG-SR-228			
			Comm. NR /19094			

STRUMENTI DI TUTELA E PIANIFICAZIONE REGIONALI



Il presente disegno e' di proprieta' aziendale - La Societa' tutelera' i propri diritti a termine di legge.



0+000 0+020

ALANNO  
PESCARA

← PIDA Loc. Casa de Santis km 0+020 →

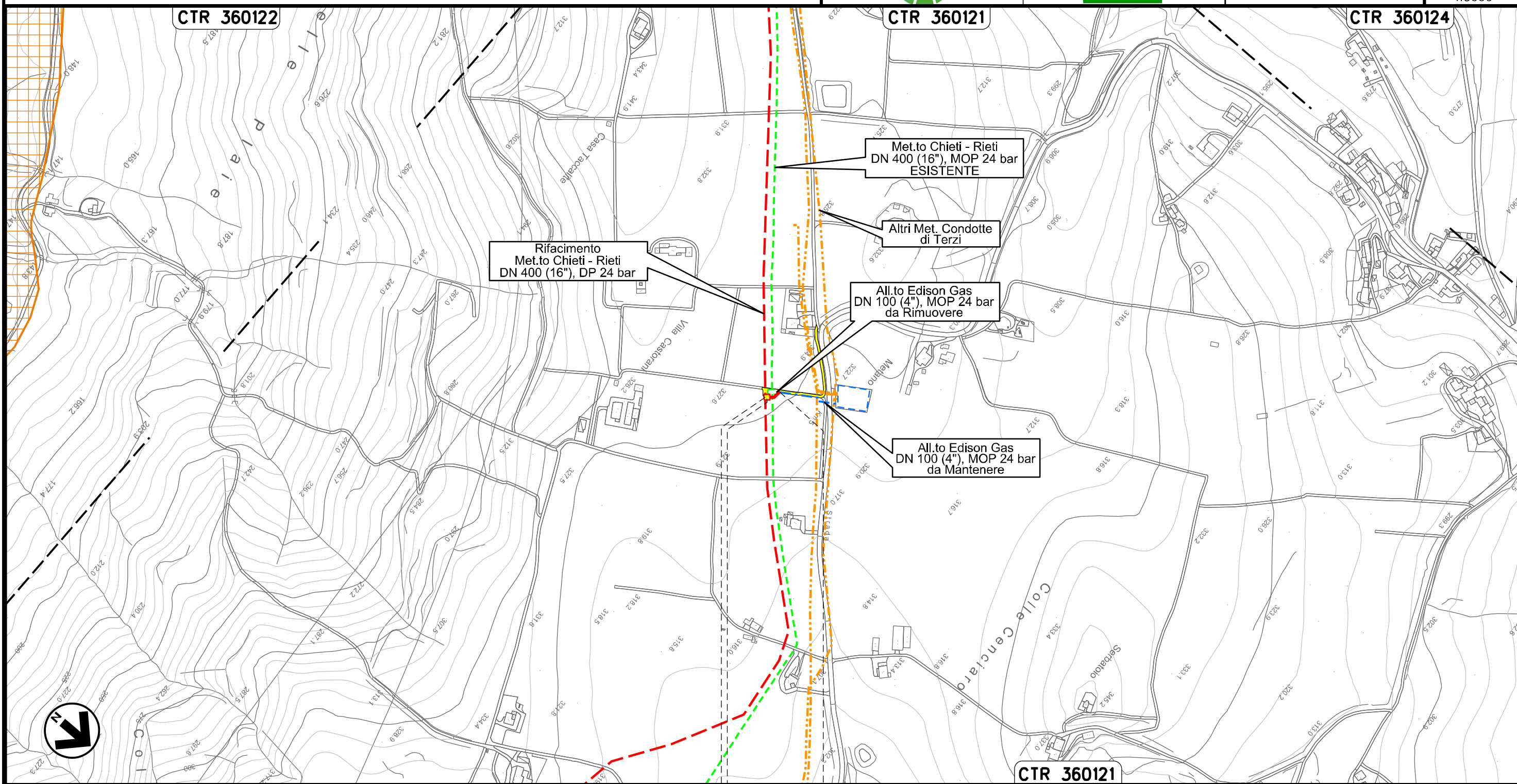


Ricollegamento Allacciamento Edison Gas  
DN 100 (4"), DP 24 bar

00	20.02.20	EMISSIONE	MESCHINI	CECCONI	CAPRIOTTI		
INDICE	DATA	R E V I S I O N I			ELABORATO	VERIFICATO	APPROVATO
							
			Dis.	PG-SR-228			
			Comm.	NR /19094			


Foglio  
**6**  
di 35  
Scala  
1:5000

STRUMENTI DI TUTELA E PIANIFICAZIONE REGIONALI



Il presente disegno e' di proprieta' aziendale - La Societa' tutelera' i propri diritti a termine di legge.

ALANNO  
PESCARA


 PIDA Loc. Villa Castorani  
 km 0+003

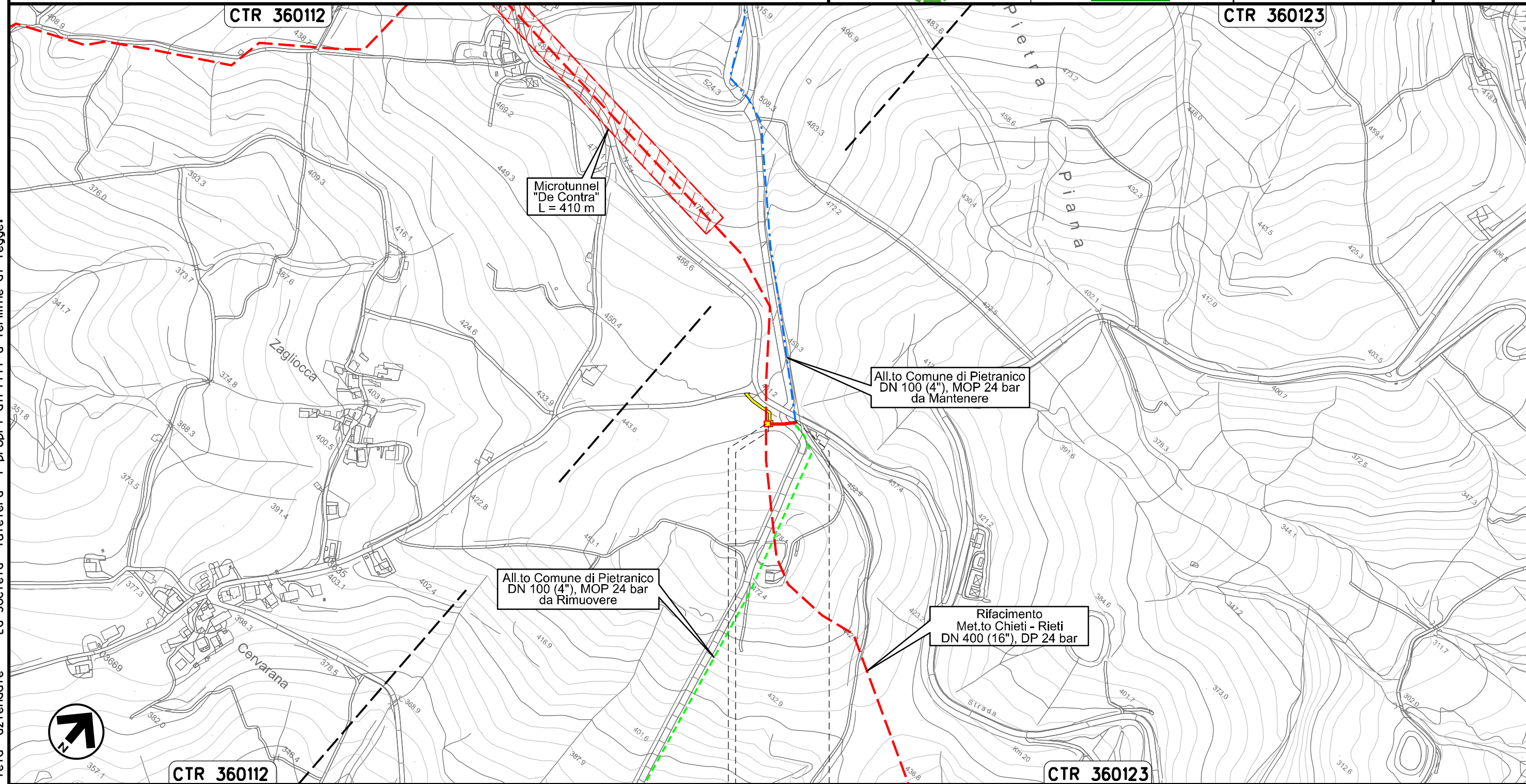


Ricollegamento Allacciamento Comune di Pietranico  
DN 100 (4"), DP 24 bar

00	20.02.20	EMISSIONE	MESCHINI	CECCONI	CAPRIOTTI
INDICE	DATA	R E V I S I O N I			ELABORATO
					VERIFICATO
					APPROVATO
					Dis. PG-SR-228
					Comm. NR /19094

Foglio  
**7**  
di 35  
Scala  
1:5000

STRUMENTI DI TUTELA E PIANIFICAZIONE REGIONALI



Il presente disegno e' di proprieta' aziendale - La Societa' tutelera' i propri diritti a termine di legge.

0+000      0+040

CASTIGLIONE  
A CASURIA  
PESCARA

↑ PIDS Loc. De Contra  
km 0+003





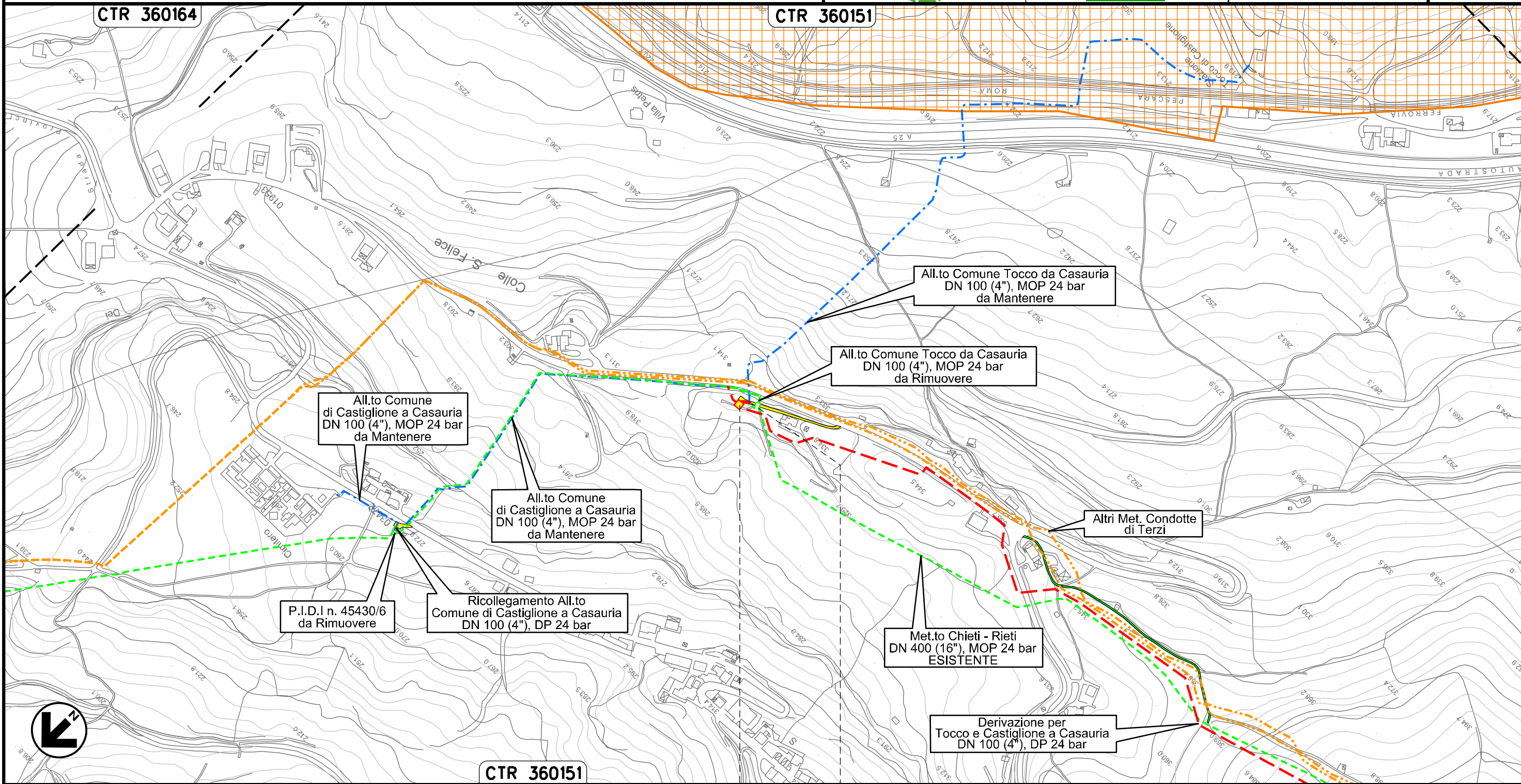


Ricollegamento Allacciamento Comune Tocco da Casauria  
DN 100 (4"), DP 24 bar

00	20.02.20	EMISSIONE	MESCHINI	CECCONI	CAPRIOTTI
INDICE	DATA	R E V I S I O N I			
			ELABORATO	VERIFICATO	APPROVATO
			Dis.	PG-SR-228	
			Comm.	NR /19094	

Foglio  
**9**  
di 35  
Scala  
1:5000

STRUMENTI DI TUTELA E PIANIFICAZIONE REGIONALI




Il presente disegno e' di proprieta' aziendale - La Societa' tutelera' i propri diritti a termine di legge.

0+000      0+016

CASTIGLIONE A  
CASAURIA  
PESCARA

↓ PIDS Loc. Colle San Felice  
km 0+000

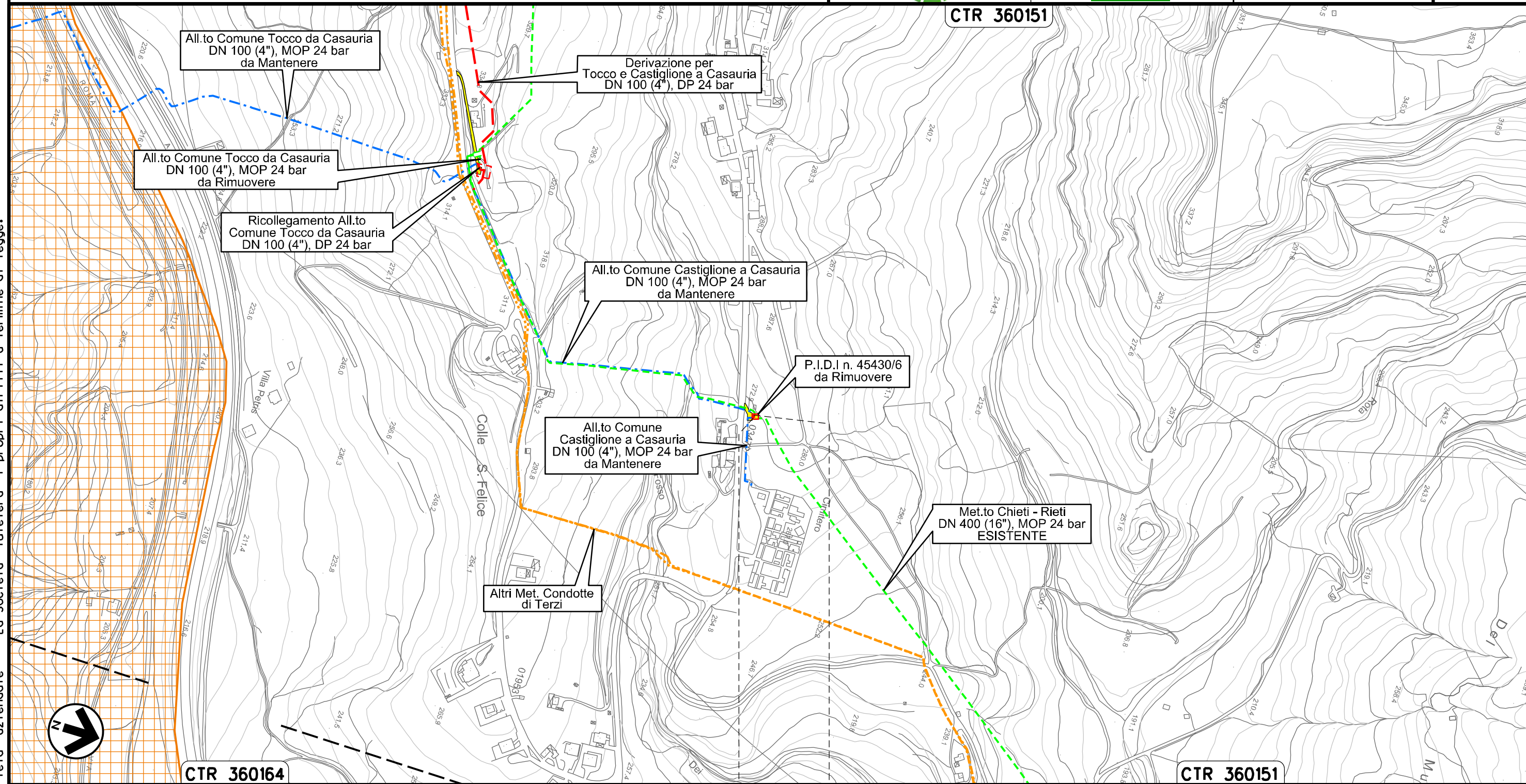




Ricollegamento Allacciamento Comune di Castiglione a Casauria  
DN 100 (4"), DP 24 bar

00	20.02.20	EMISSIONE	MESCHINI	CECCONI	CAPRIOTTI	Foglio <b>10</b> di 35
INDICE	DATA	R E V I S I O N I	ELABORATO	VERIFICATO	APPROVATO	
 			Dis. PG-SR-228		Scala 1:5000	
			Comm. NR /19094			


STRUMENTI DI TUTELA E PIANIFICAZIONE REGIONALI



Il presente disegno e' di proprieta' aziendale - La Societa' tutelera' i propri diritti a termine di legge.

0+000 0+005

CASTIGLIONE  
A CASAURIA  
PESCARA



 PIDA Loc. Colle San Felice  
km 0+000





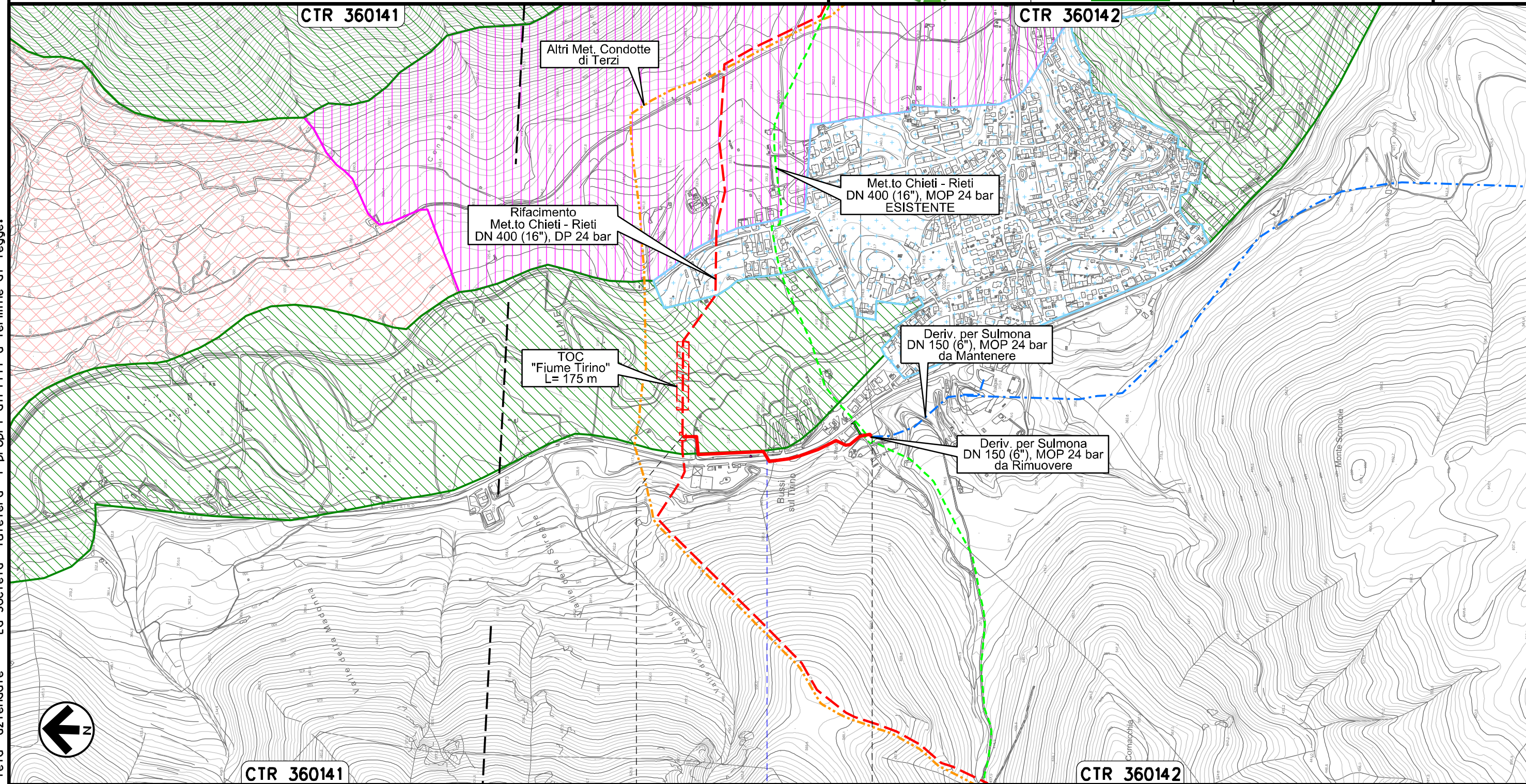


Ricollegamento Derivazione per Sulmona  
DN 150 (6"), DP 24 bar

00	20.02.20	EMISSIONE	MESCHINI	CECCONI	CAPRIOTTI
INDICE	DATA	R E V I S I O N I		ELABORATO	VERIFICATO
					
			Dis.	PG-SR-228	
			Comm.	NR /19094	

Foglio  
**12**  
di 35  
Scala  
1:10000

STRUMENTI DI TUTELA E PIANIFICAZIONE REGIONALI



Il presente disegno e' di proprieta' aziendale - La Societa' tutelera' i propri diritti a termine di legge.



CTR 360141

CTR 360142

0+000

0+565

BUSSI SUL TIRINO  
PESCARA

S.S. n. 153

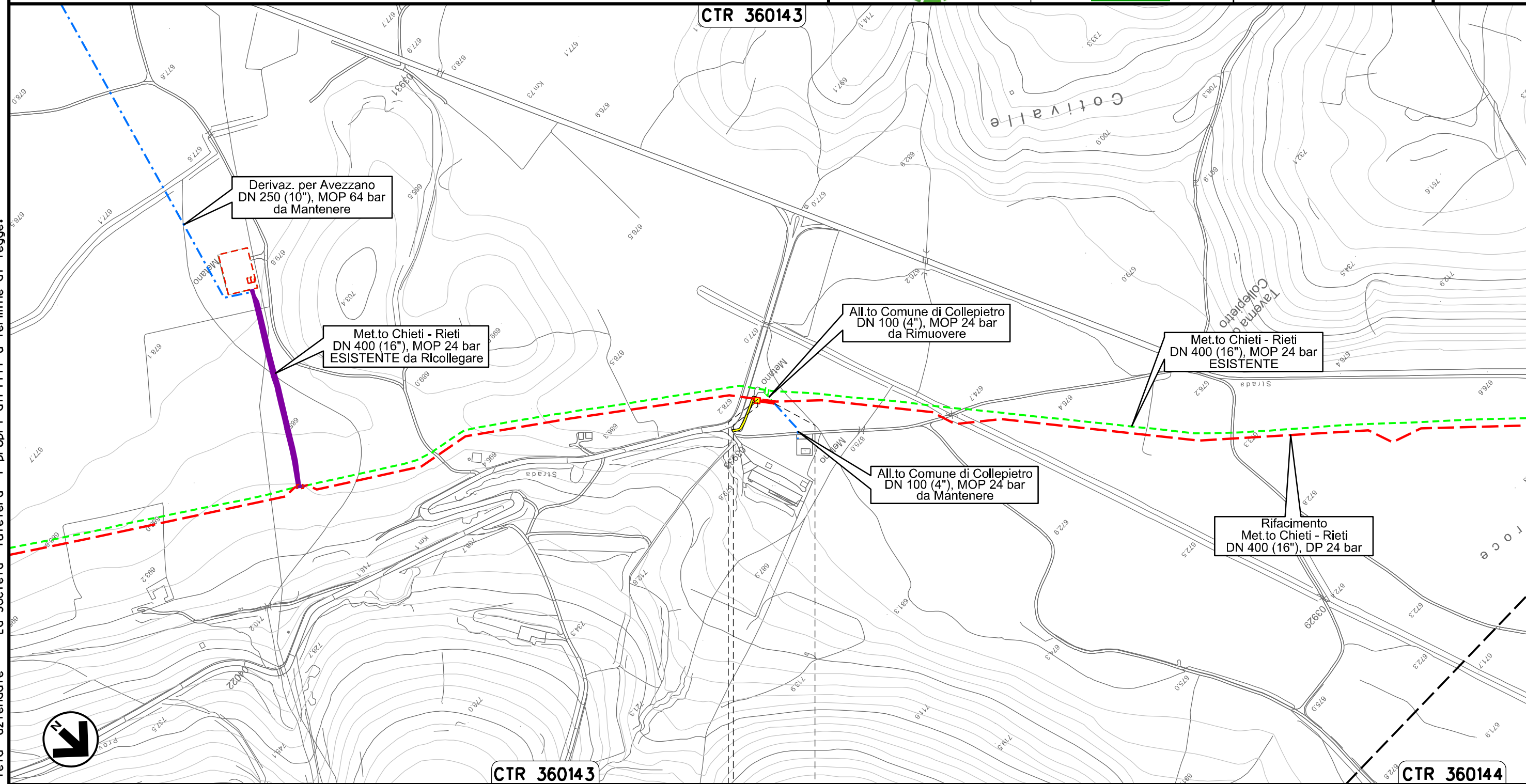


Ricollegamento Allacciamento Comune di Collepietro  
DN 100 (4"), DP 24 bar

00	20.02.20	EMISSIONE	MESCHINI	CECCONI	CAPRIOTTI
INDICE	DATA	R E V I S I O N I	ELABORATO	VERIFICATO	APPROVATO
Dis. PG-SR-228			Comm. NR /19094		

Foglio  
**13**  
di 35  
Scala  
1:5000

STRUMENTI DI TUTELA E PIANIFICAZIONE REGIONALI



Il presente disegno e' di proprieta' aziendale - La Societa' tutelera' i propri diritti a termine di legge.



0+000 0+024



COLLEPIETRO  
L'AQUILA

PIDA Loc. Taverna di Collepietro km 0+003

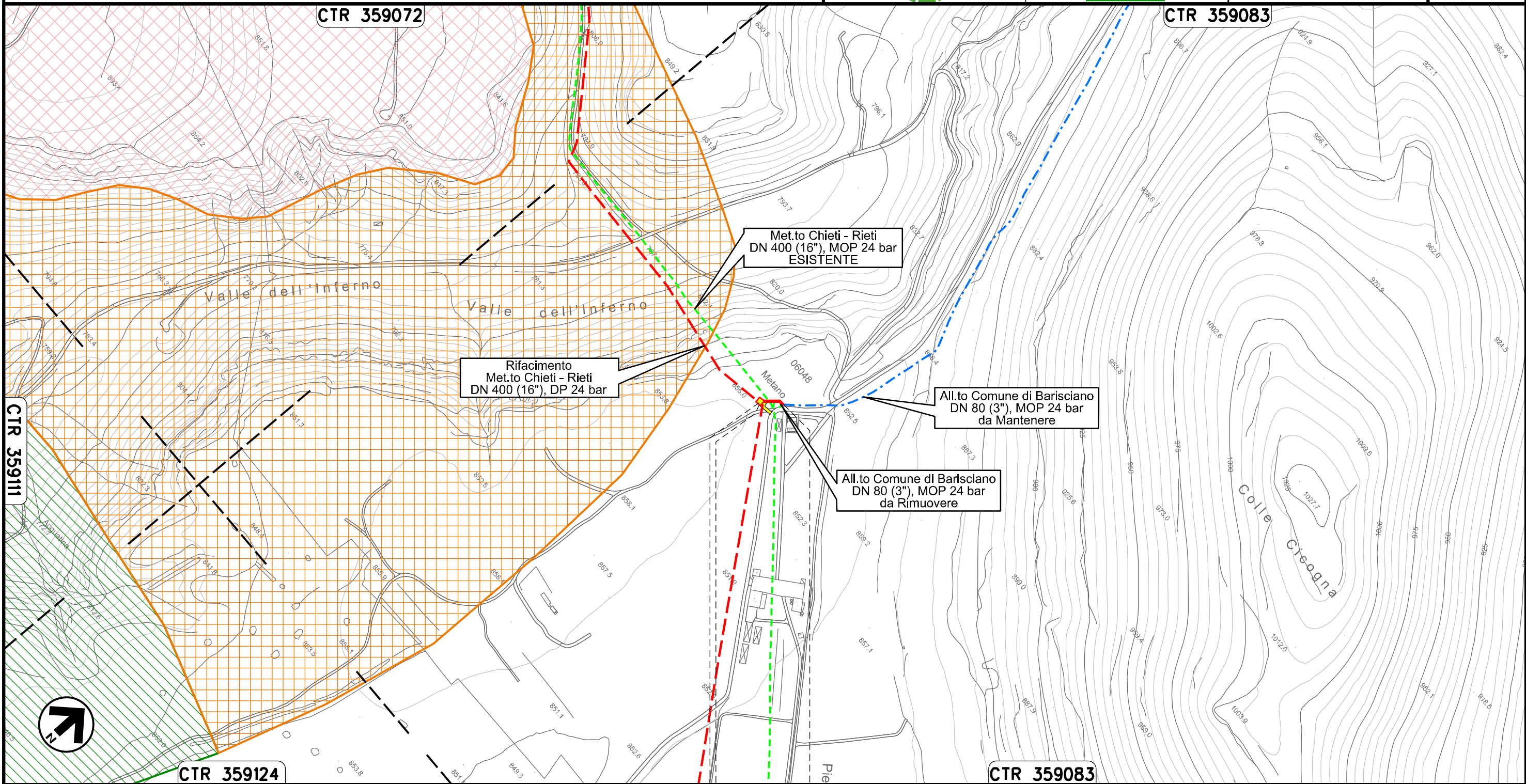






00	20.02.20	EMISSIONE	MESCHINI	CECCONI	CAPRIOTTI	Foglio <b>15</b> di 35
INDICE	DATA	R E V I S I O N I	ELABORATO	VERIFICATO	APPROVATO	
 			Dis. PG-SR-228		Scala 1:5000	
			Comm. NR /19094			

STRUMENTI DI TUTELA E PIANIFICAZIONE REGIONALI



Il presente disegno e' di proprieta' aziendale - La Societa' tutelera' i propri diritti a termine di legge.

PIDS Loc. Valle dell'Inferno  
km 0+003

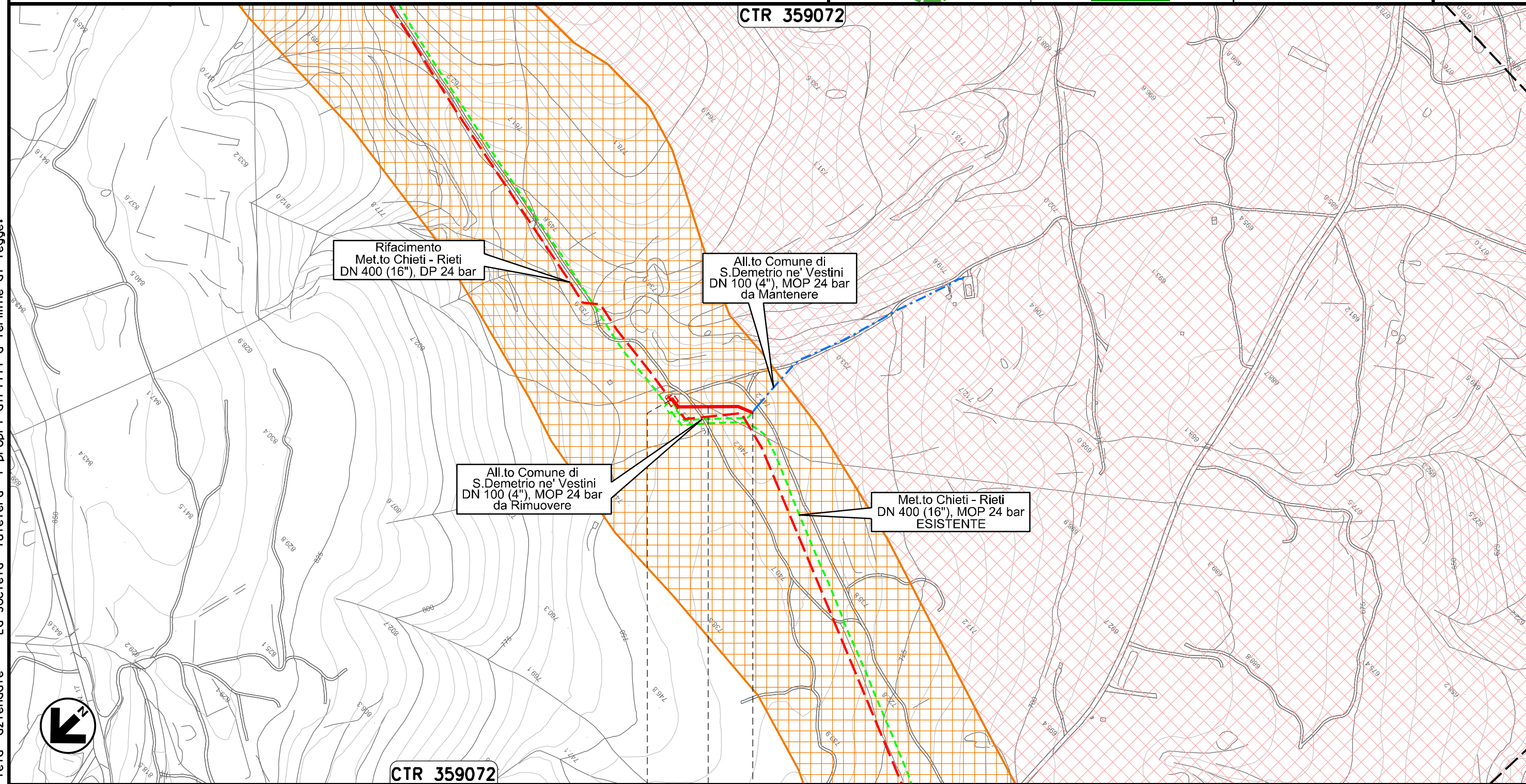




00	20.02.20	EMISSIONE	MESCHINI	CECCONI	CAPRIOTTI		
INDICE	DATA	R E V I S I O N I			ELABORATO	VERIFICATO	APPROVATO
snam			Enereco			Dis. PG-SR-228	Comm. NR /19094

STRUMENTI DI TUTELA E PIANIFICAZIONE REGIONALI

CTR 359072



CTR 359072

0+000      0+113

POGGIO PICENZE      L'AQUILA      SAN DEMETRIO NE' VESTINI

Il presente disegno e' di proprieta' aziendale - La Societa' tutelera' i propri diritti a termine di legge.



Ricollegamento Allacciamento Comune di Poggio Picenze  
DN 100 (4"), DP 24 bar

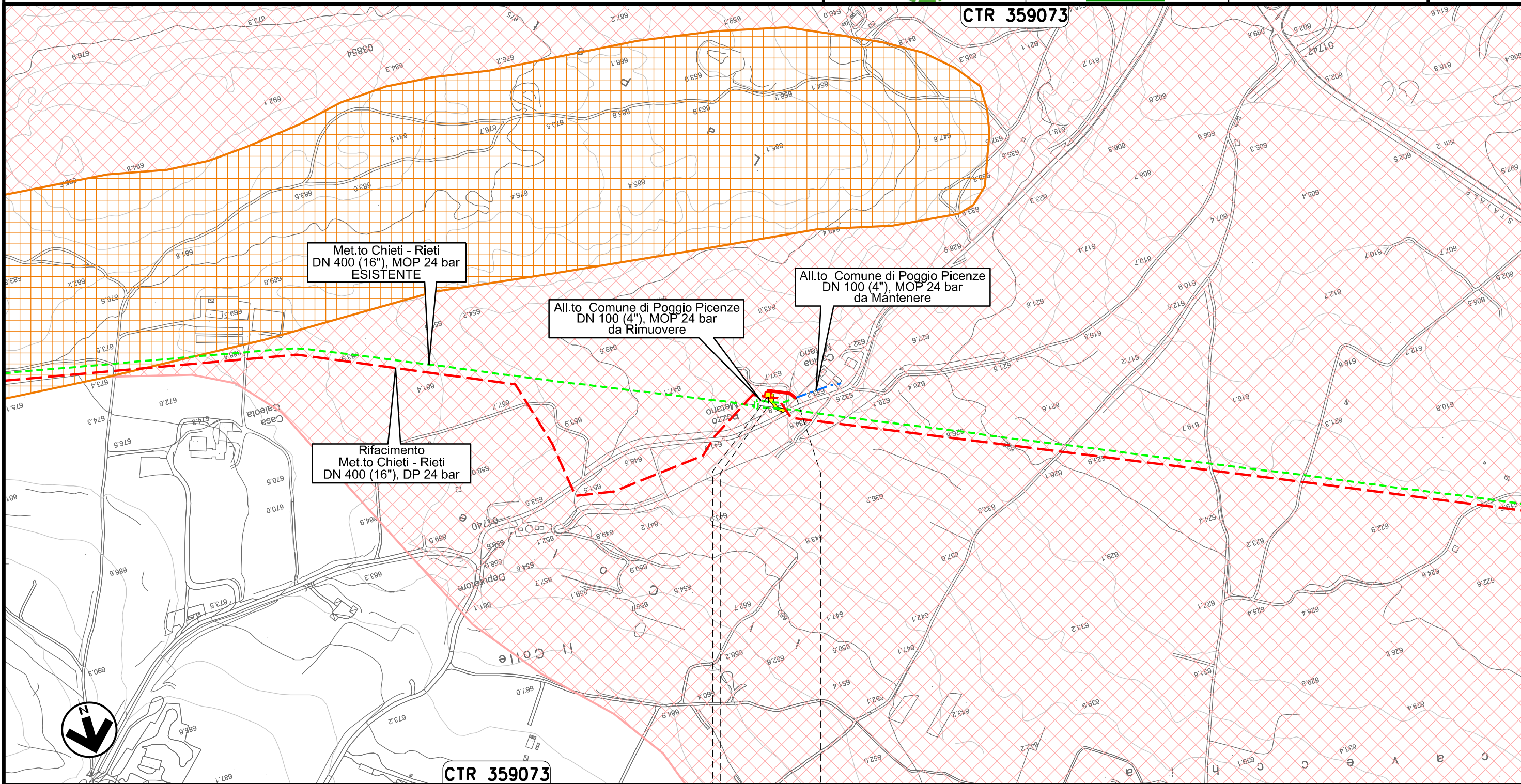
00	20.02.20	EMISSIONE	MESCHINI	CECCONI	CAPRIOTTI		
INDICE	DATA	R E V I S I O N I			ELABORATO	VERIFICATO	APPROVATO
Dis. PG-SR-228			Comm. NR /19094				

Foglio  
**17**  
di 35  
Scala  
1:5000

STRUMENTI DI TUTELA E PIANIFICAZIONE REGIONALI



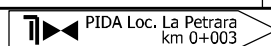
CTR 359073



CTR 359073

0+000      0+047

POGGIO PICENZE  
L'AQUILA



Il presente disegno e' di proprieta' aziendale - La Societa' tutelera' i propri diritti a termine di legge.

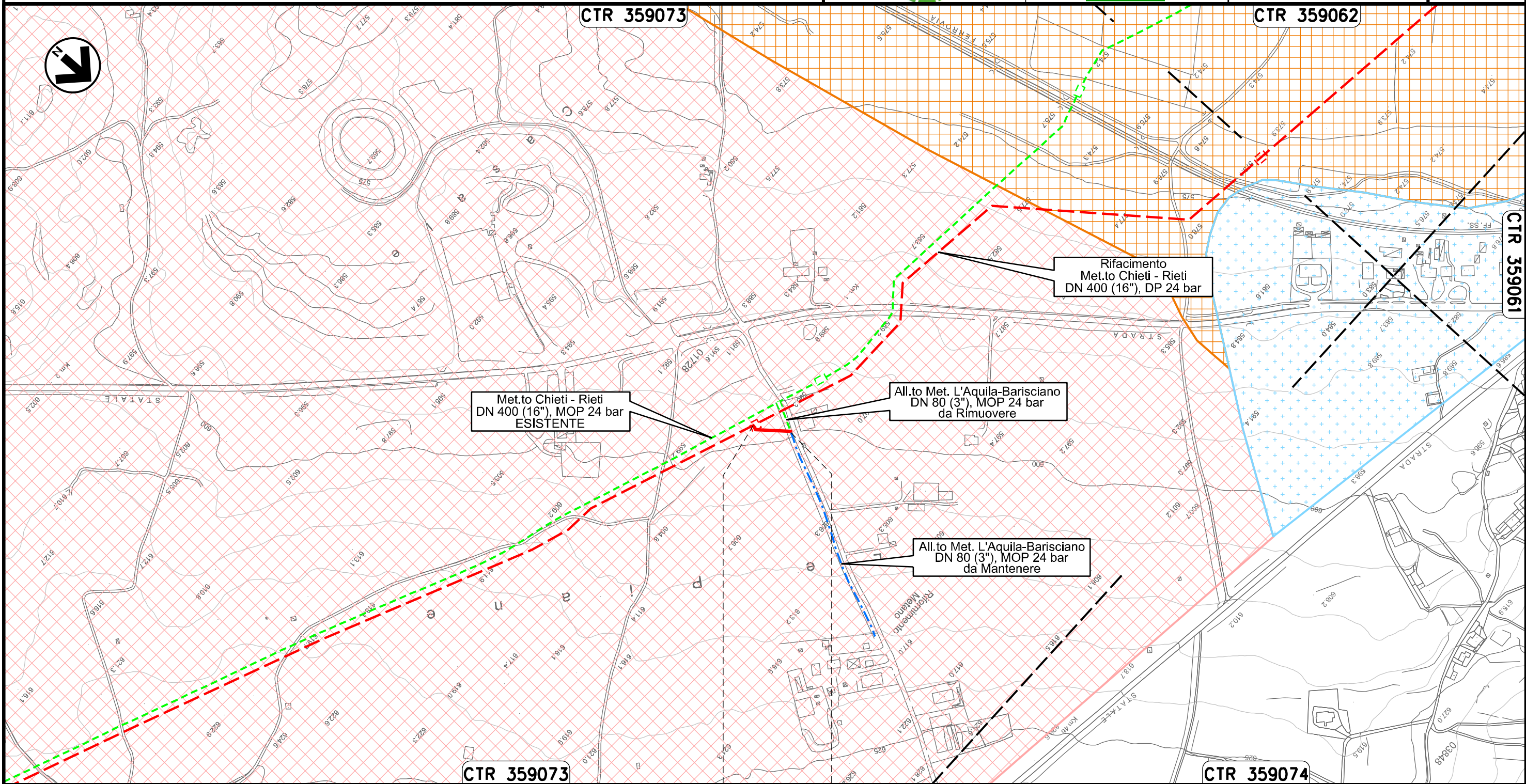


Ricollegamento Allacciamento Metanodotto L'Aquila-Barisciano  
DN 100 (4"), DP 24 bar

00	20.02.20	EMISSIONE	MESCHINI	CECCONI	CAPRIOTTI
INDICE	DATA	R E V I S I O N I			
			ELABORATO	VERIFICATO	APPROVATO
			Dis. PG-SR-228		
			Comm. NR /19094		

Foglio  
**18**  
di 35  
Scala  
1:5000

STRUMENTI DI TUTELA E PIANIFICAZIONE REGIONALI



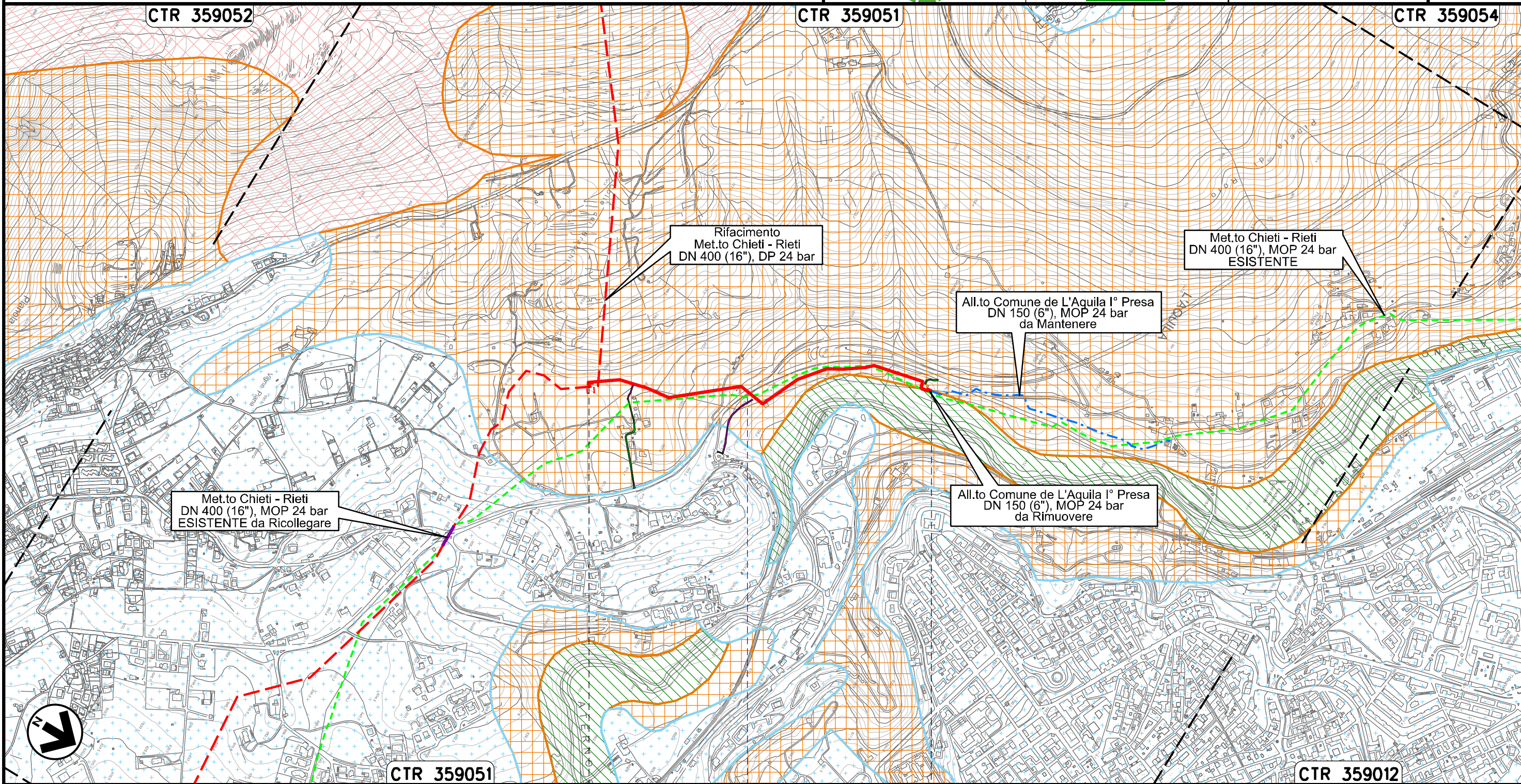
Il presente disegno e' di proprieta' aziendale - La Societa' tutelera' i propri diritti a termine di legge.



Ricollegamento Allacciamento Comune De L'Aquila I' Presa  
DN 150 (6"), DP 24 bar

00	20.02.20	EMISSIONE	MESCHINI	CECCONI	CAPRIOTTI	Foglio 19
INDICE	DATA	R E V I S I O N I	ELABORATO	VERIFICATO	APPROVATO	di 35
			Dis. PG-SR-228			Scala 1:10000
			Comm. NR /19094			

STRUMENTI DI TUTELA E PIANIFICAZIONE REGIONALI



Il presente disegno e' di proprieta' aziendale - La Societa' tutelera' i propri diritti a termine di legge.



0+000 0+973



L'AQUILA  
L'AQUILA

S.S. n.684



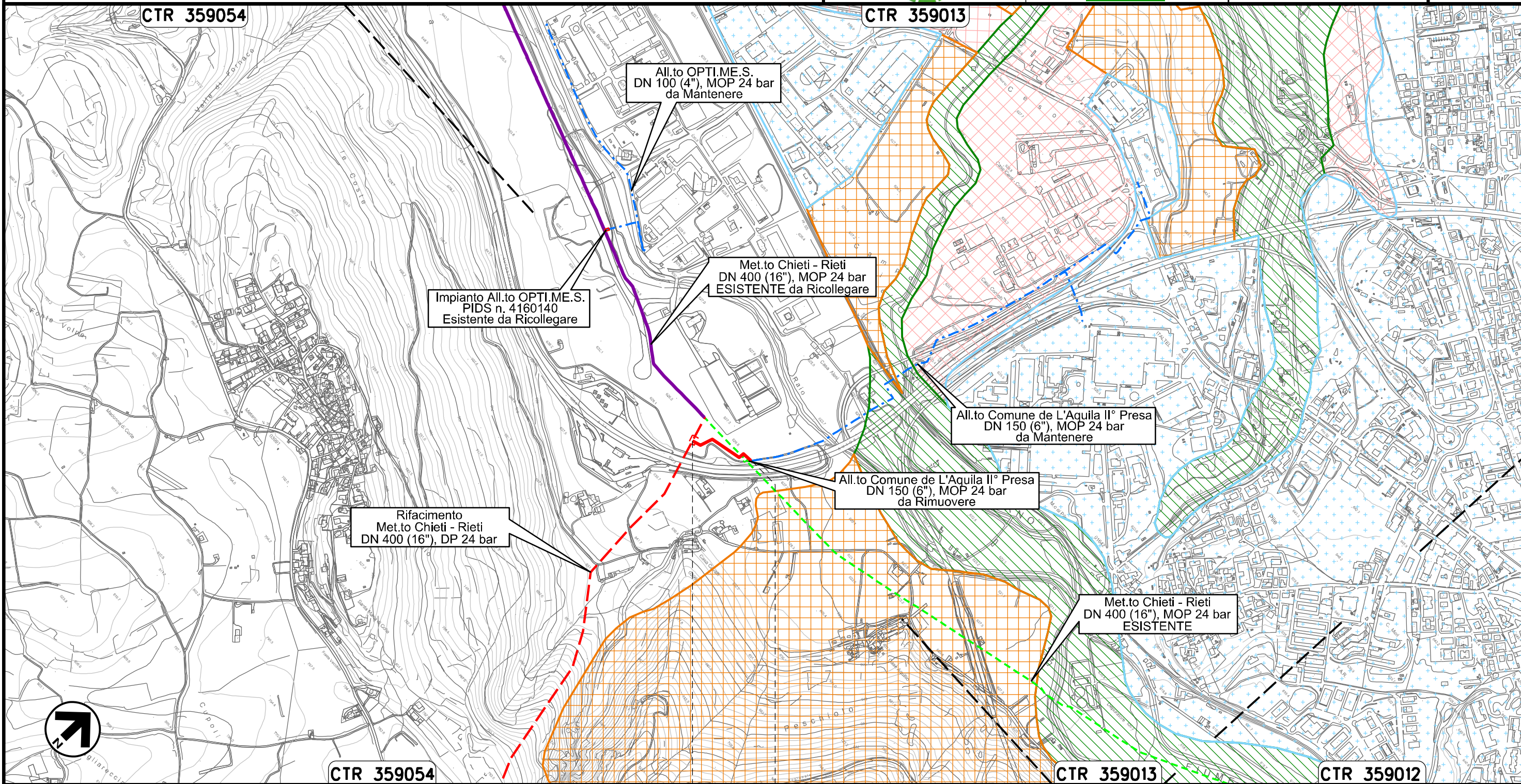


Ricollegamento Allacciamento Comune De L'Aquila II° Presa  
DN 150 (6"), DP 24 bar

00	20.02.20	EMISSIONE	MESCHINI	CECCONI	CAPRIOTTI		
INDICE	DATA	R E V I S I O N I			ELABORATO	VERIFICATO	APPROVATO
							
			Dis.	PG-SR-228			
			Comm.	NR /19094			

Foglio  
**20**  
di 35  
Scala  
1:10000

STRUMENTI DI TUTELA E PIANIFICAZIONE REGIONALI



Il presente disegno e' di proprieta' aziendale - La Societa' tutelera' i propri diritti a termine di legge.

0+000 0+184  
L'AQUILA  
L'AQUILA

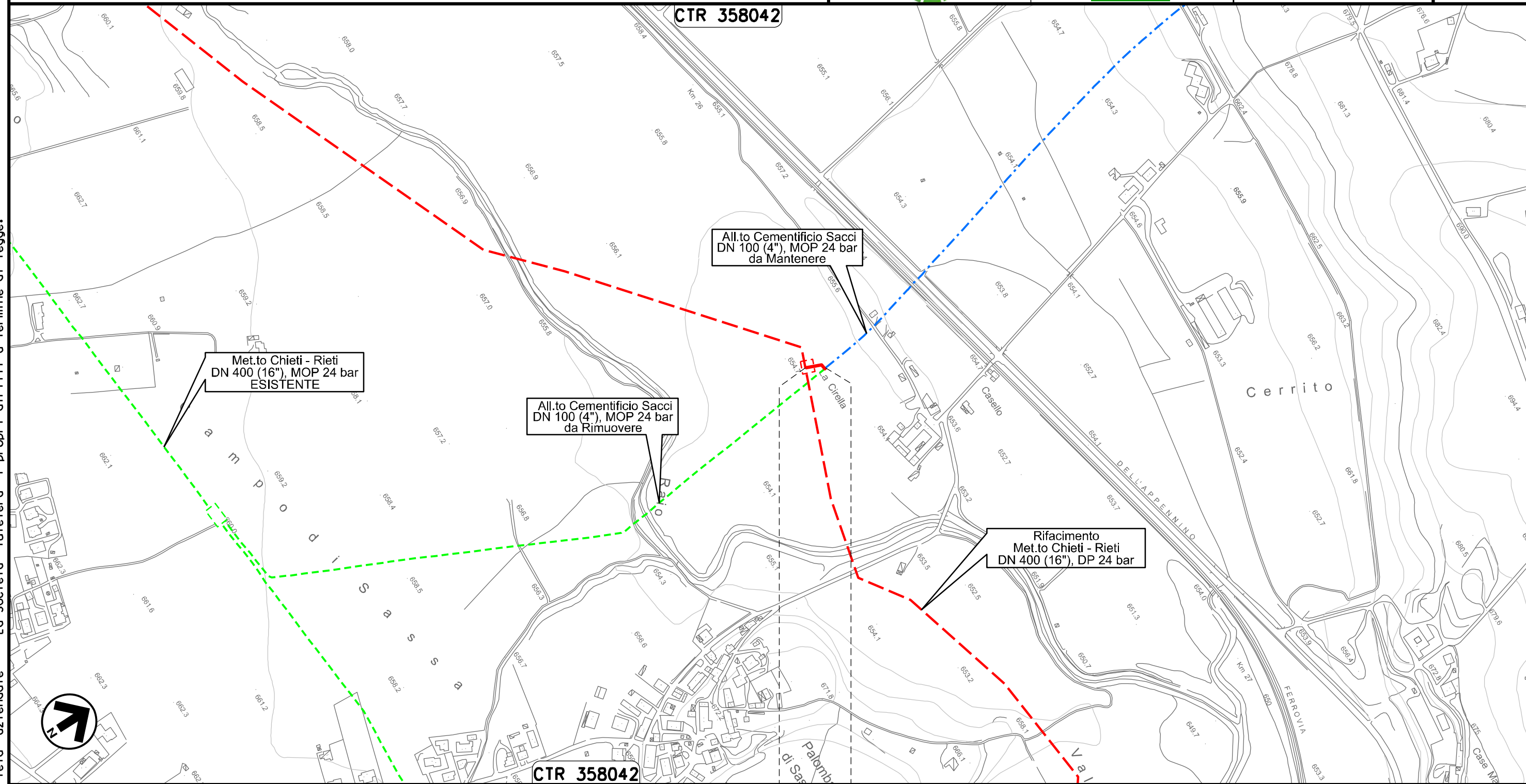


Ricollegamento Allacciamento Cementificio Sacchi  
DN 100 (4"), DP 24 bar

00	20.02.20	EMISSIONE	MESCHINI	CECCONI	CAPRIOTTI		
INDICE	DATA	R E V I S I O N I			ELABORATO	VERIFICATO	APPROVATO
Dis. PG-SR-228			Comm. NR /19094				

Foglio  
**21**  
di 35  
Scala  
1:5000

STRUMENTI DI TUTELA E PIANIFICAZIONE REGIONALI



Il presente disegno e' di proprieta' aziendale - La Societa' tutelera' i propri diritti a termine di legge.



0+000 0+029

L'AQUILA
L'AQUILA

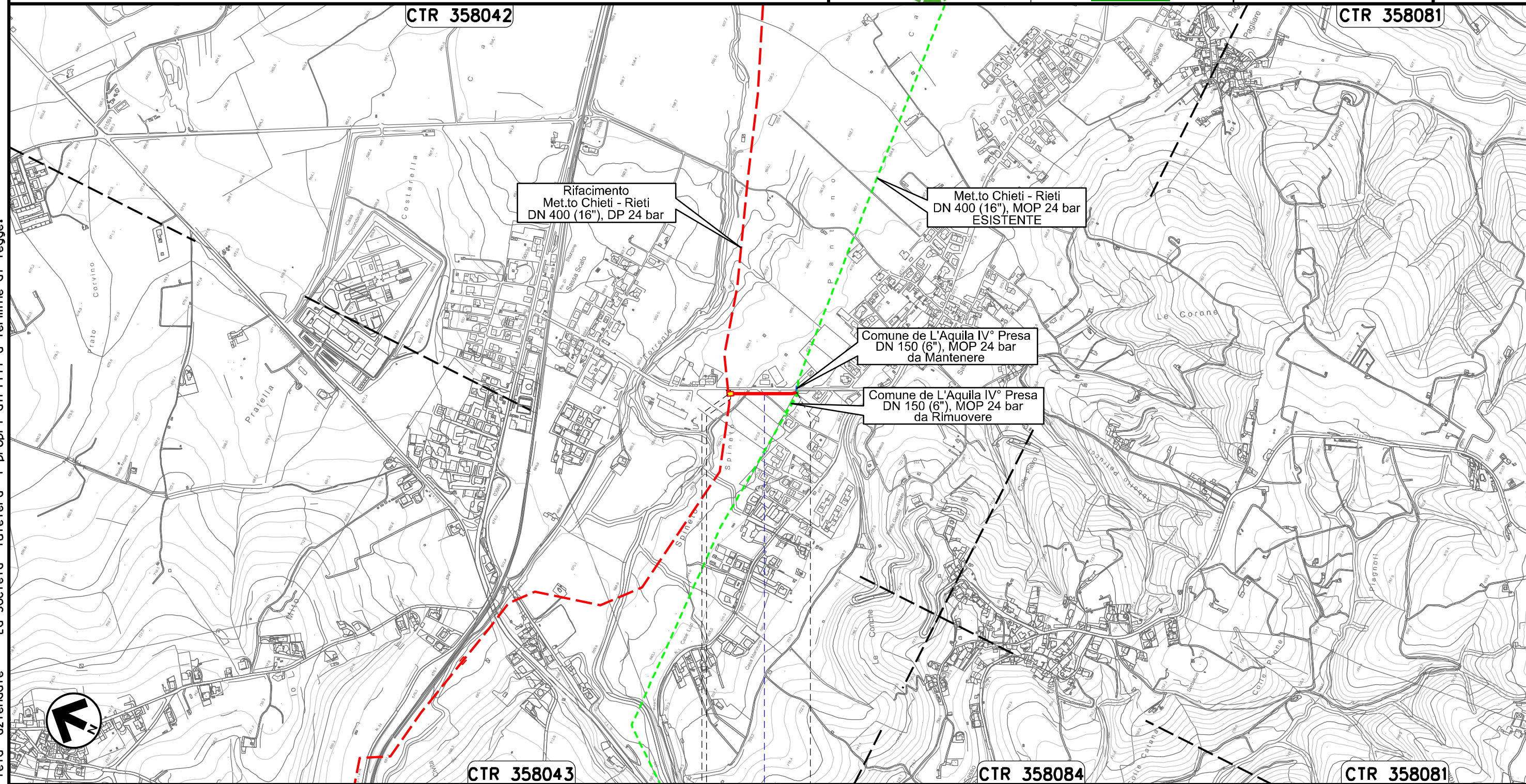


Ricollegamento Allacciamento Comune De L'Aquila IV° Presa  
DN 150 (6"), DP 24 bar

00	20.02.20	EMISSIONE	MESCHINI	CECCONI	CAPRIOTTI		
INDICE	DATA	R E V I S I O N I			ELABORATO	VERIFICATO	APPROVATO
			Dis. PG-SR-228				
			Comm. NR /19094				

Foglio  
**22**  
di 35  
Scala  
1:10000

STRUMENTI DI TUTELA E PIANIFICAZIONE REGIONALI



0+000      0+176

L'AQUILA  
L'AQUILA



● Strada Comunale

Il presente disegno e' di proprieta' aziendale - La Societa' tutelera' i propri diritti a termine di legge.

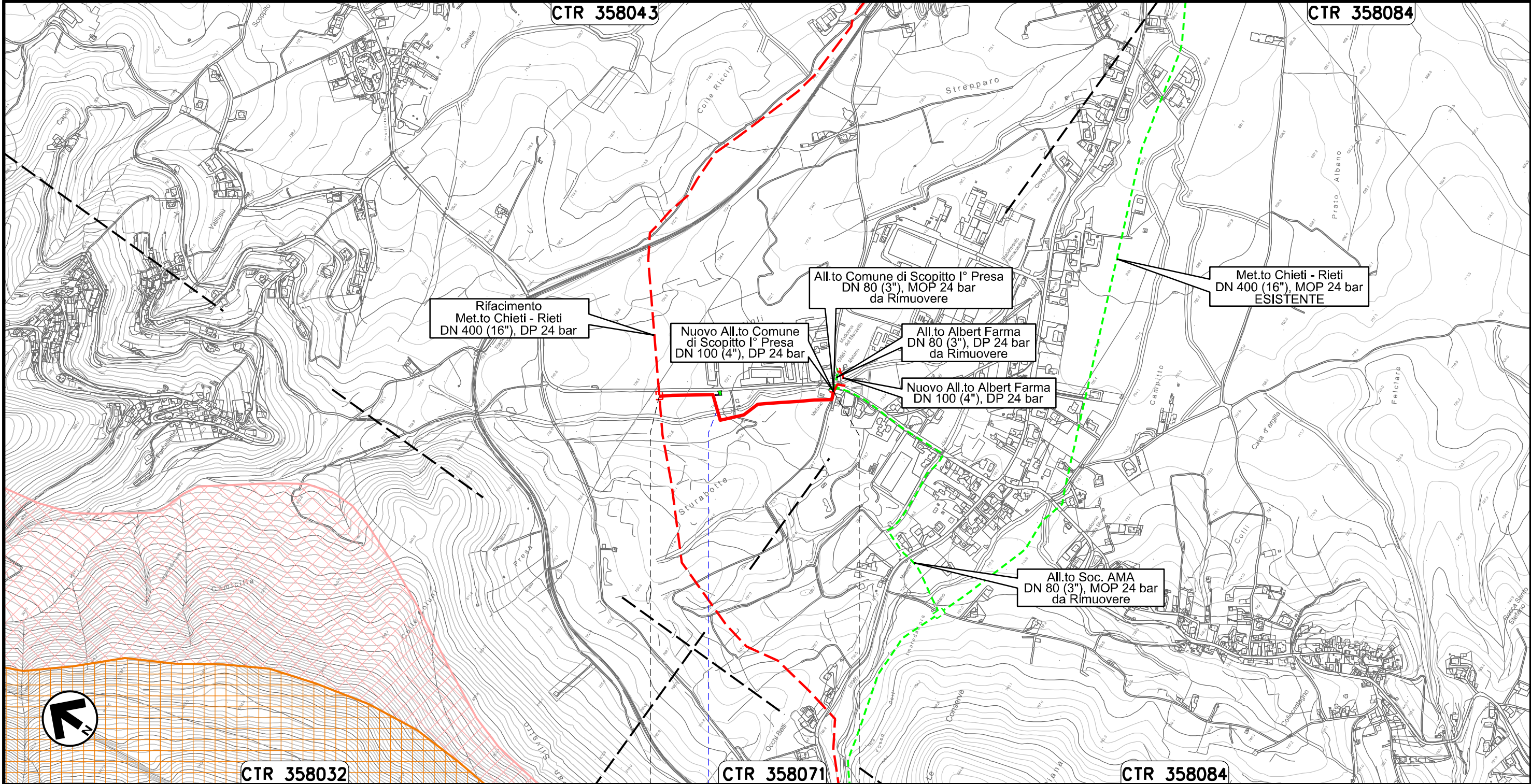


Derivazione Comune di Scoppito I' Presa e Albert Farma  
DN 100 (4"), DP 24 bar

STRUMENTI DI TUTELA E PIANIFICAZIONE REGIONALI

00	20.02.20	EMISSIONE	MESCHINI	CECCONI	CAPRIOTTI
INDICE	DATA	R E V I S I O N I	ELABORATO	VERIFICATO	APPROVATO
			Dis.	PG-SR-228	
			Comm.	NR /19094	

Foglio  
**23**  
di 35  
Scala  
1:10000



Rifacimento  
Met.to Chieti - Rieti  
DN 400 (16"), DP 24 bar

Nuovo All.to Comune  
di Scoppito I' Presa  
DN 100 (4"), DP 24 bar

All.to Comune di Scoppito I' Presa  
DN 80 (3"), MOP 24 bar  
da Rimuovere

All.to Albert Farma  
DN 80 (3"), DP 24 bar  
da Rimuovere

Nuovo All.to Albert Farma  
DN 100 (4"), DP 24 bar

Met.to Chieti - Rieti  
DN 400 (16"), MOP 24 bar  
ESISTENTE

All.to Soc. AMA  
DN 80 (3"), MOP 24 bar  
da Rimuovere

0+000

0+523

SCOPPITO  
L'AQUILA

Il Fossato

Il presente disegno e' di proprieta' aziendale - La Societa' tutelera' i propri diritti a termine di legge.

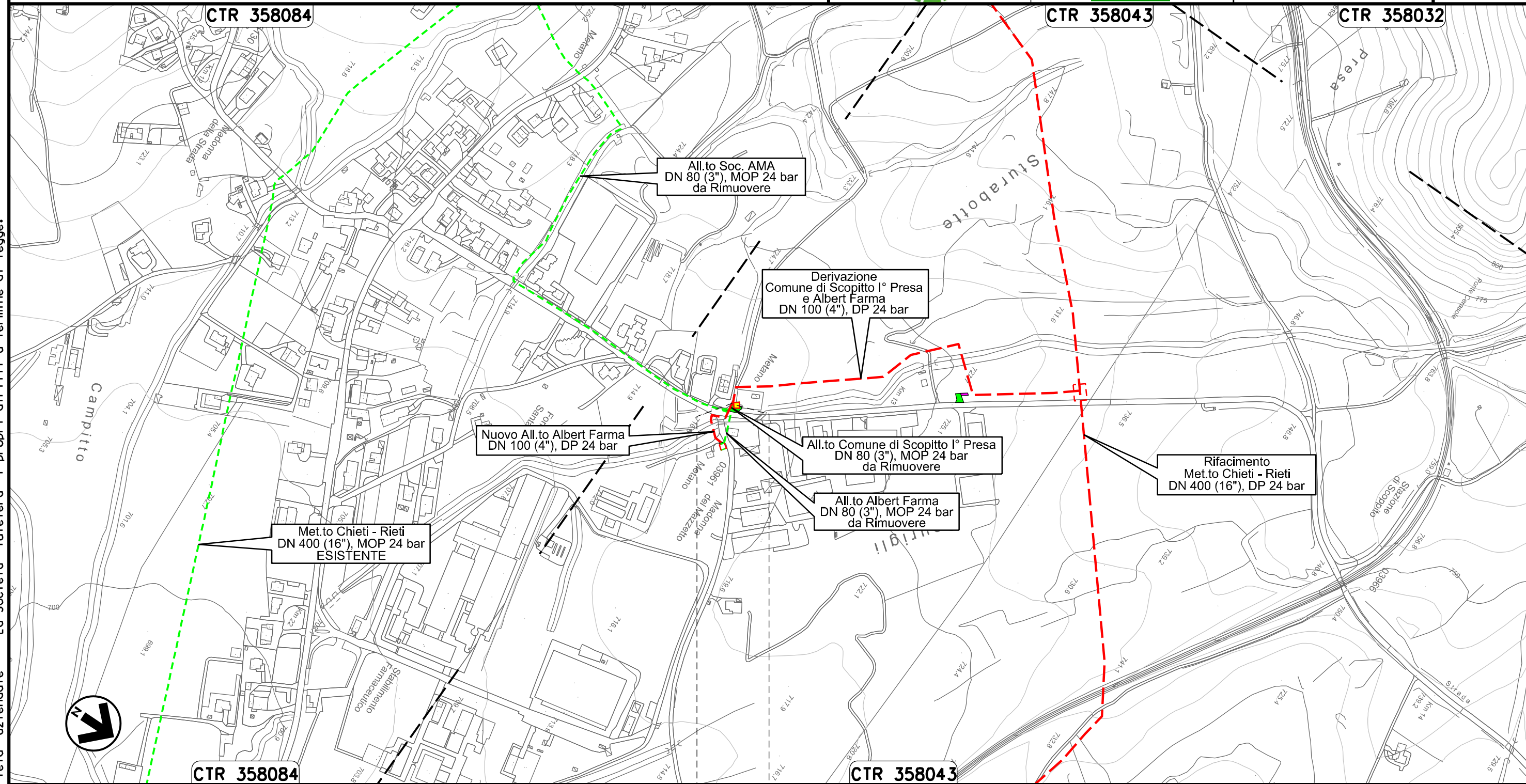


Nuovo Allacciamento Comune di Scoppito l' Presa  
DN 100 (4"), DP 24 bar

00	20.02.20	EMISSIONE	MESCHINI	CECCONI	CAPRIOTTI
INDICE	DATA	REVISIONI	ELABORATO	VERIFICATO	APPROVATO
			Dis. PG-SR-228		
			Comm. NR /19094		

Foglio  
**24**  
di 35  
Scala  
1:5000

STRUMENTI DI TUTELA E PIANIFICAZIONE REGIONALI



0+000 0+006

SCOPPITO
L'AQUILA
PIDA Loc. Sturabotte km 0+006

Il presente disegno e' di proprieta' aziendale - La Societa' tutelera' i propri diritti a termine di legge.

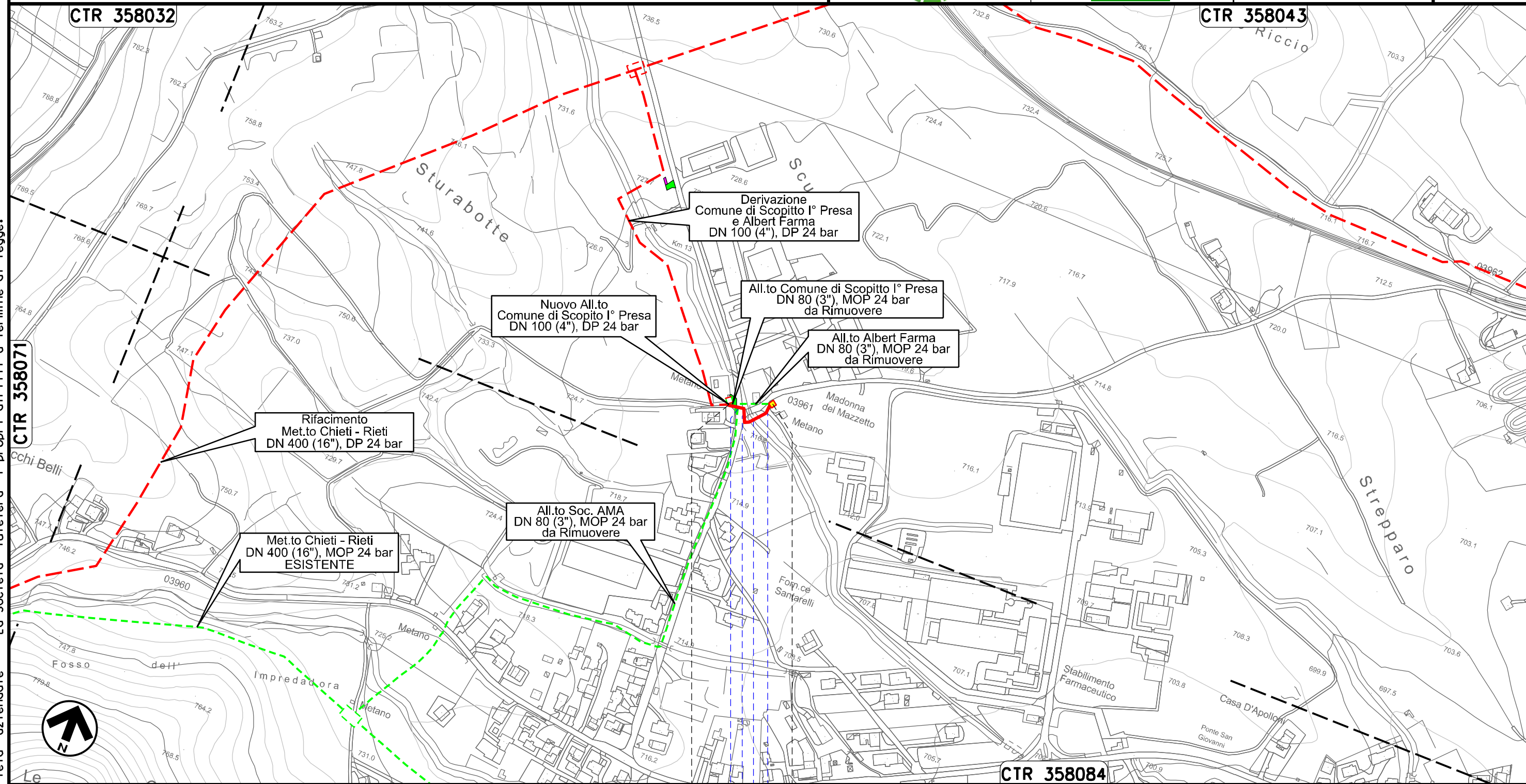


Nuovo Allacciamento Albert Farma  
DN 100 (4"), DP 24 bar

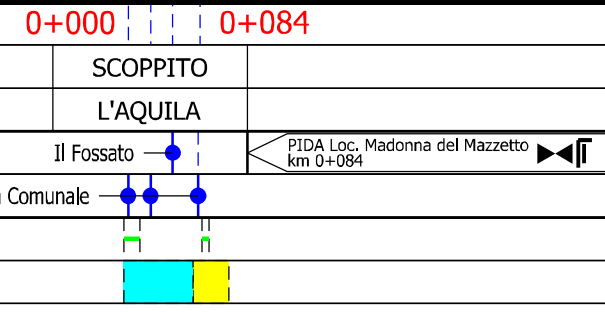
00	20.02.20	EMISSIONE	MESCHINI	CECCONI	CAPRIOTTI		
INDICE	DATA	R E V I S I O N I			ELABORATO	VERIFICATO	APPROVATO
		Dis. PG-SR-228					
		Comm. NR /19094					

Foglio  
**25**  
di 35  
Scala  
1:5000

STRUMENTI DI TUTELA E PIANIFICAZIONE REGIONALI



Il presente disegno e' di proprieta' aziendale - La Societa' tutelera' i propri diritti a termine di legge.

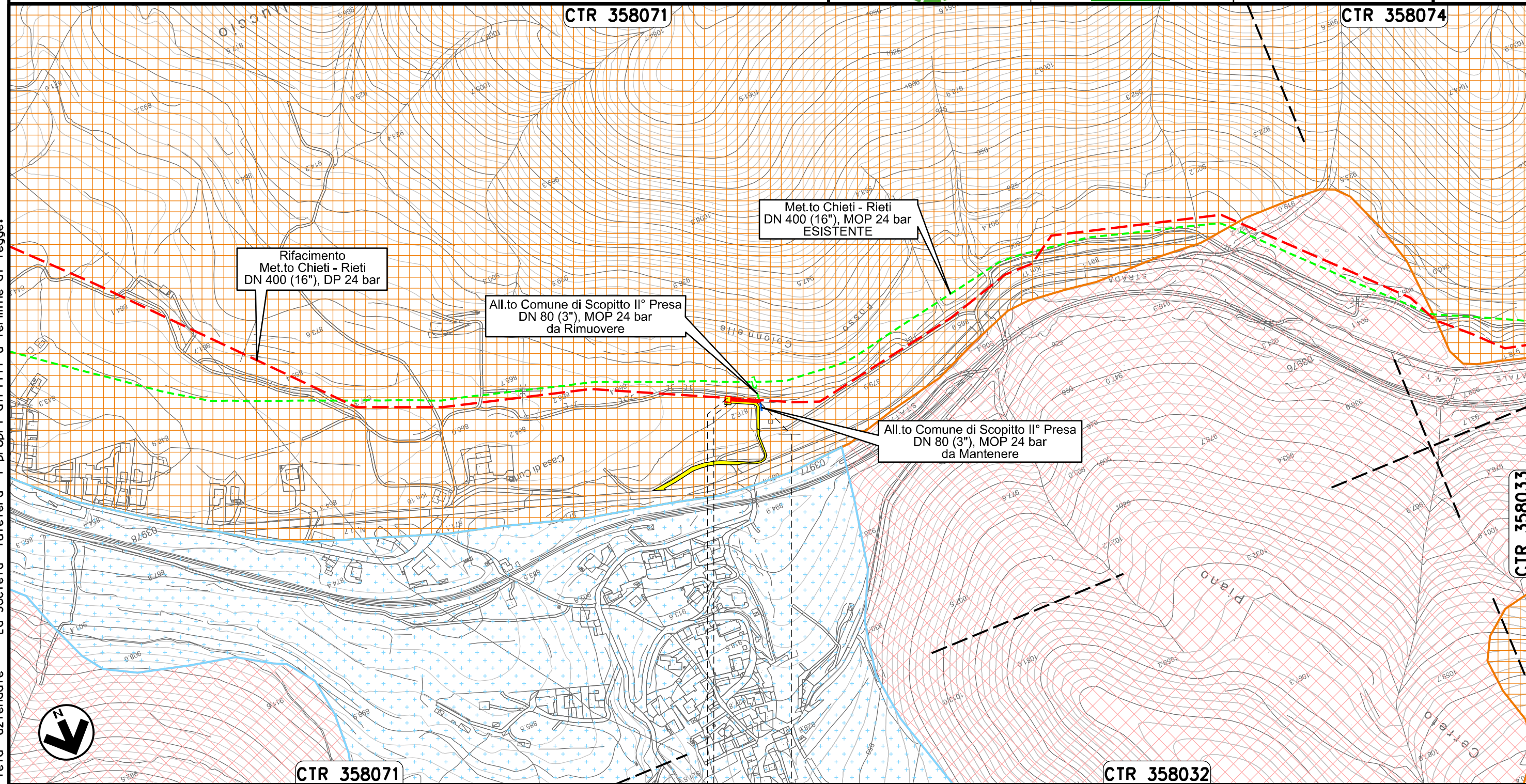




Ricollegamento Allacciamento Comune di Scoppito II° Presa  
DN 100 (4"), DP 24 bar

00	20.02.20	EMISSIONE	MESCHINI	CECCONI	CAPRIOTTI	Foglio <b>26</b> di 35
INDICE	DATA	REVISIONI	ELABORATO	VERIFICATO	APPROVATO	
			Dis. PG-SR-228			Scala 1:5000
			Comm. NR /19094			

STRUMENTI DI TUTELA E PIANIFICAZIONE REGIONALI



Il presente disegno e' di proprieta' aziendale - La Societa' tutelera' i propri diritti a termine di legge.

0+000 0+044



SCOPPITO  
L'AQUILA

PIDA Loc. Casa di Curto  
km 0+003



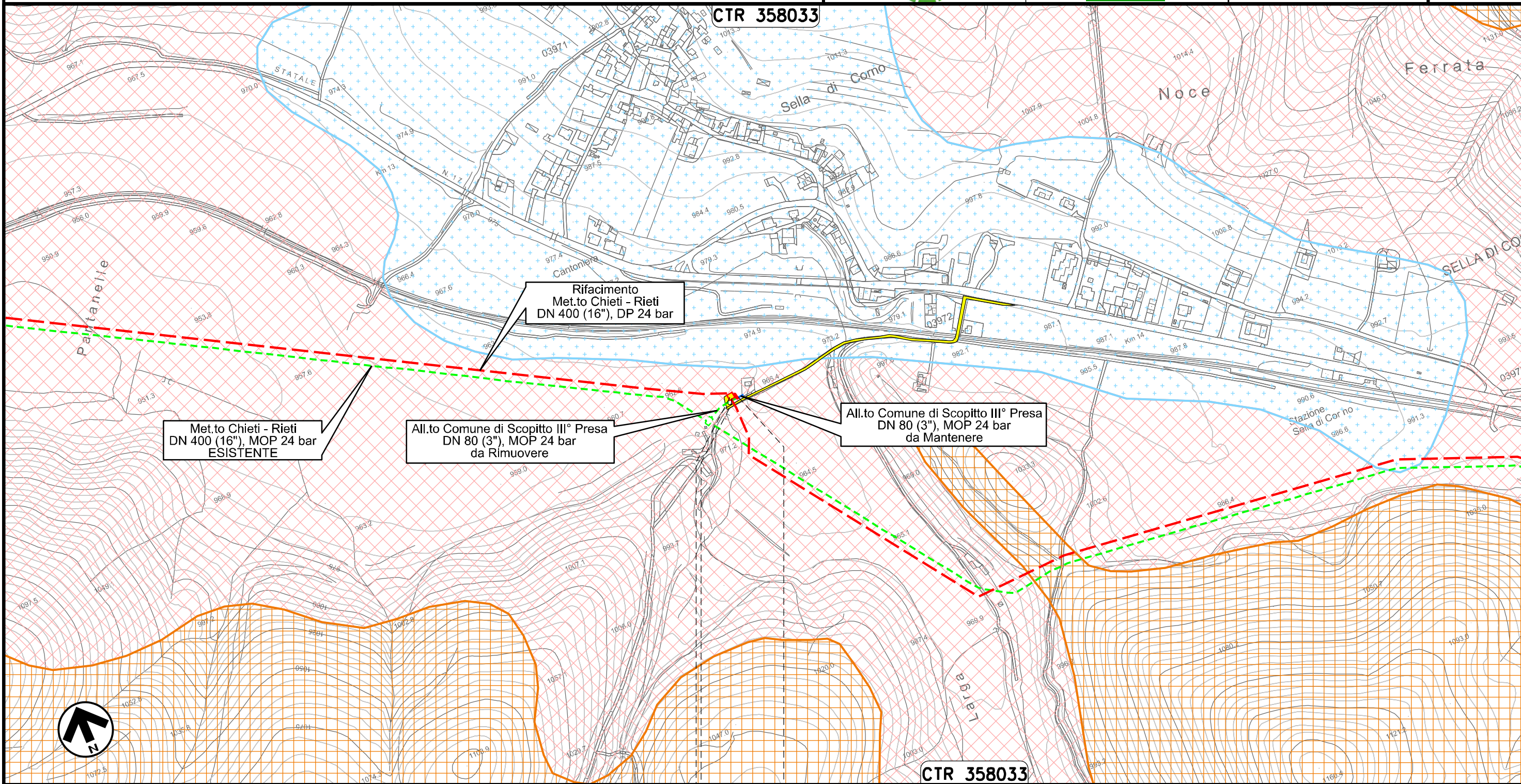


Ricollegamento Allacciamento Comune di Scoppito III° Presa  
DN 100 (4"), DP 24 bar

00	20.02.20	EMISSIONE	MESCHINI	CECCONI	CAPRIOTTI
INDICE	DATA	R E V I S I O N I		ELABORATO	VERIFICATO
 			Dis. PG-SR-228		
			Comm. NR /19094		

Foglio  
**27**  
di 35  
Scala  
1:5000


STRUMENTI DI TUTELA E PIANIFICAZIONE REGIONALI




Il presente disegno e' di proprieta' aziendale - La Societa' tutelera' i propri diritti a termine di legge.

0+000 0+015

SCOPPITO  
L'AQUILA

 PIDA Loc. Sella di Corno  
km 0+003





Ricollegamento Allacciamento Comune di Antrodoco II° Presa  
DN 100 (4"), DP 24 bar

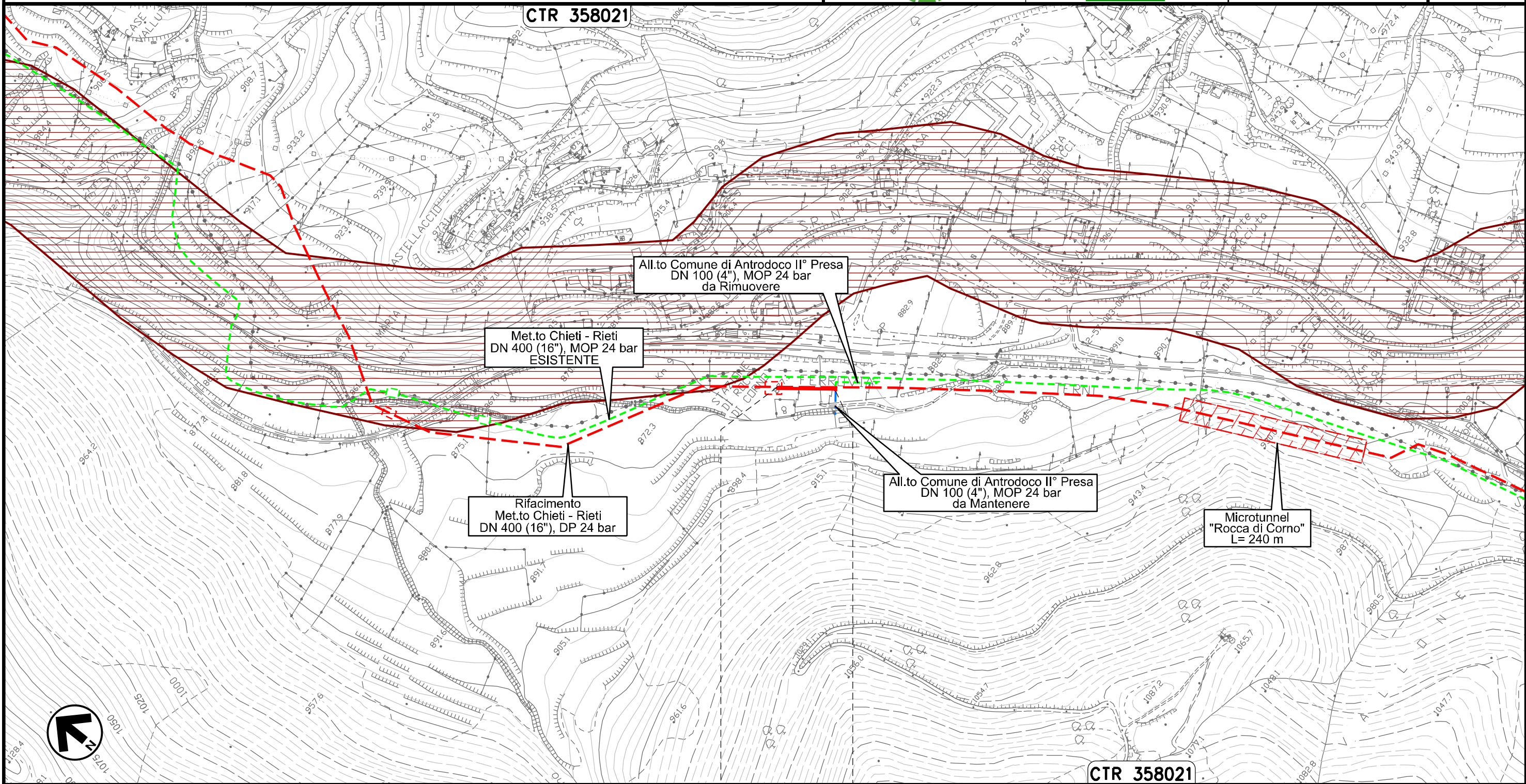
00	20.02.20	EMISSIONE	MESCHINI	CECCONI	CAPRIOTTI		
INDICE	DATA	R E V I S I O N I			ELABORATO	VERIFICATO	APPROVATO
Dis. PG-SR-228			Comm. NR /19094				

Foglio  
**28**  
di 35  
Scala  
1:5000

STRUMENTI DI TUTELA E PIANIFICAZIONE REGIONALI



CTR 358021



All.to Comune di Antrodoco II° Presa  
DN 100 (4"), MOP 24 bar  
da Rimuovere

Met.to Chieti - Rieti  
DN 400 (16"), MOP 24 bar  
ESISTENTE

Rifacimento  
Met.to Chieti - Rieti  
DN 400 (16"), DP 24 bar

All.to Comune di Antrodoco II° Presa  
DN 100 (4"), MOP 24 bar  
da Mantenere

Microtunnel  
"Rocca di Corno"  
L= 240 m



CTR 358021

0+000                      0+079

ANTRODOCO  
RIETI

Il presente disegno e' di proprieta' aziendale - La Societa' tutelera' i propri diritti a termine di legge.

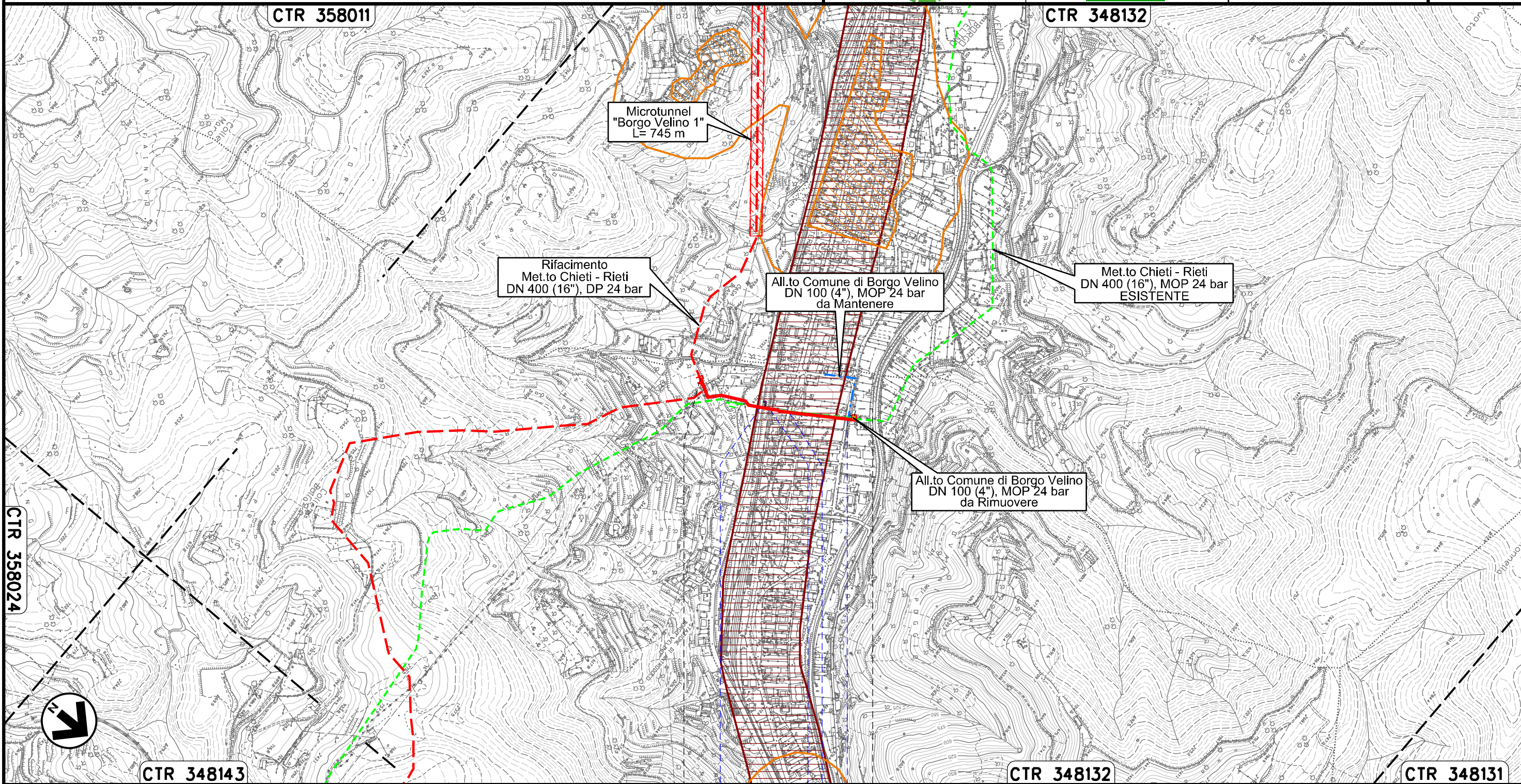


Ricollegamento Allacciamento Comune di Borgo Velino  
DN 100 (4"), DP 24 bar

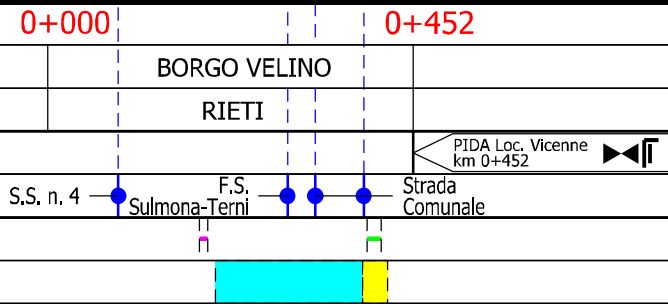
00	20.02.20	EMISSIONE	MESCHINI	CECCONI	CAPRIOTTI		
INDICE	DATA	R E V I S I O N I			ELABORATO	VERIFICATO	APPROVATO
Dis. PG-SR-228			Comm. NR /19094				

Foglio  
**29**  
di 35  
Scala  
1:10000

STRUMENTI DI TUTELA E PIANIFICAZIONE REGIONALI

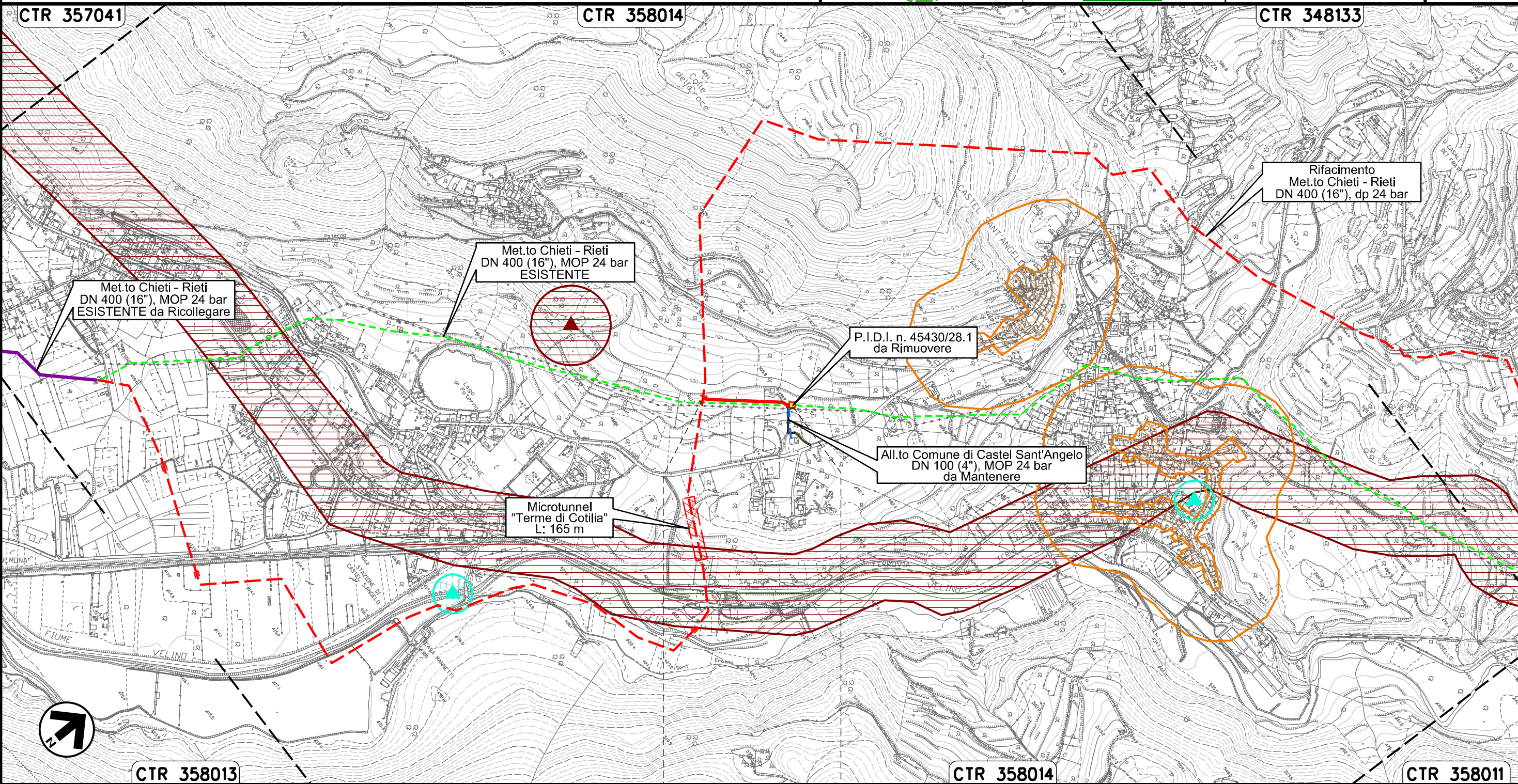


Il presente disegno e' di proprieta' aziendale - La Societa' tutelera' i propri diritti a termine di legge.





STRUMENTI DI TUTELA E PIANIFICAZIONE REGIONALI



Il presente disegno e' di proprieta' aziendale - La Societa' tutelera' i propri diritti a termine di legge.





CTR 358013 0+000 0+233 CTR 358014 CTR 358011

CASTEL SANT'ANGELO  
RIETI

PIDA Loc. Cotilia  
km 0+233



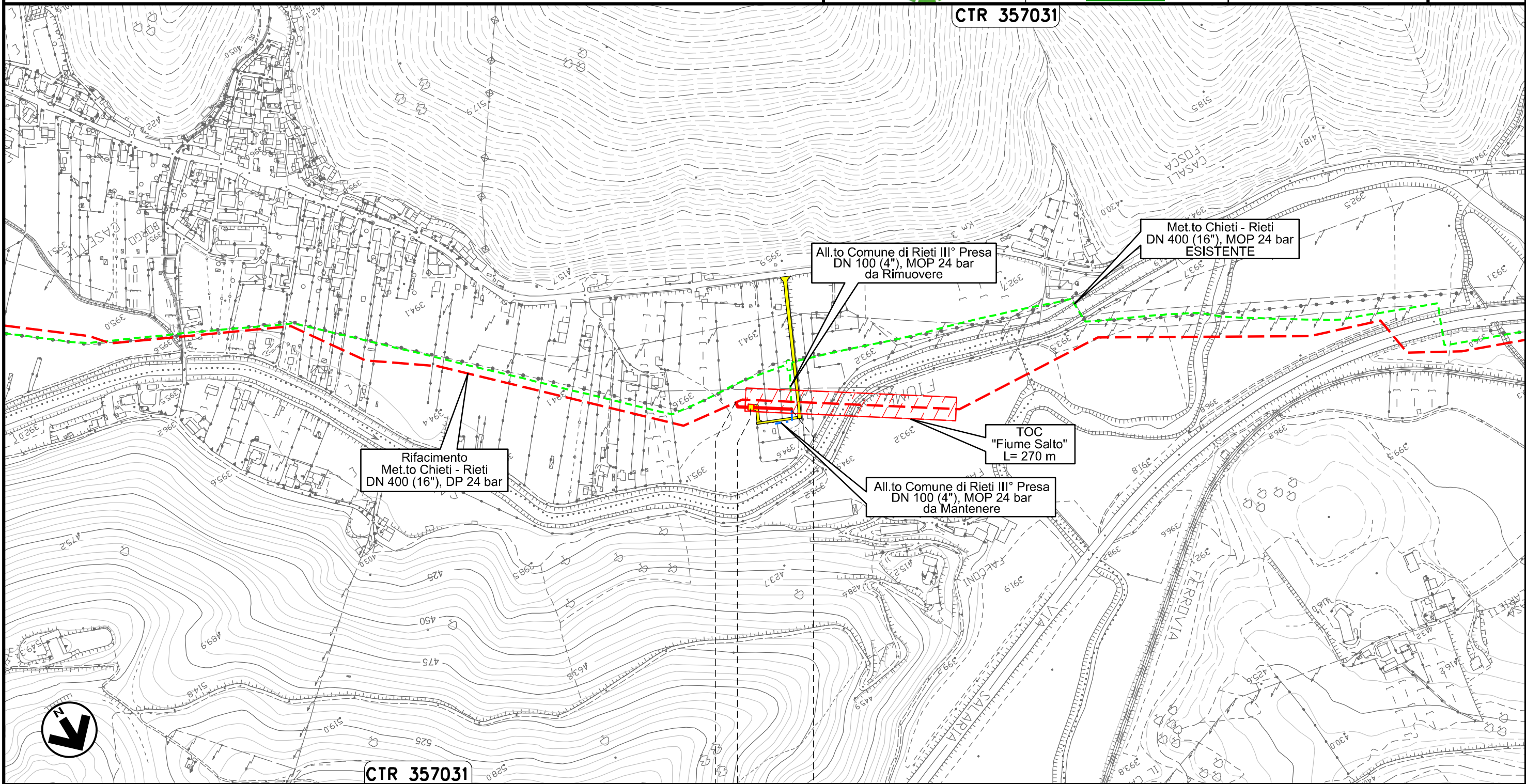
Ricollegamento Allacciamento Comune di Rieti III° Presa  
DN 100 (4"), DP 24 bar

00	20.02.20	EMISSIONE	MESCHINI	CECCONI	CAPRIOTTI		
INDICE	DATA	R E V I S I O N I			ELABORATO	VERIFICATO	APPROVATO
						Dis. PG-SR-228	
						Comm. NR /19094	

Foglio  
**31**  
di 35  
Scala  
1:5000


STRUMENTI DI TUTELA E PIANIFICAZIONE REGIONALI

CTR 357031



0+000      0+076



RIETI  
RIETI

 PIDA Loc. C. II Fosca km 0+025

Il presente disegno e' di proprieta' aziendale - La Societa' tutelera' i propri diritti a termine di legge.

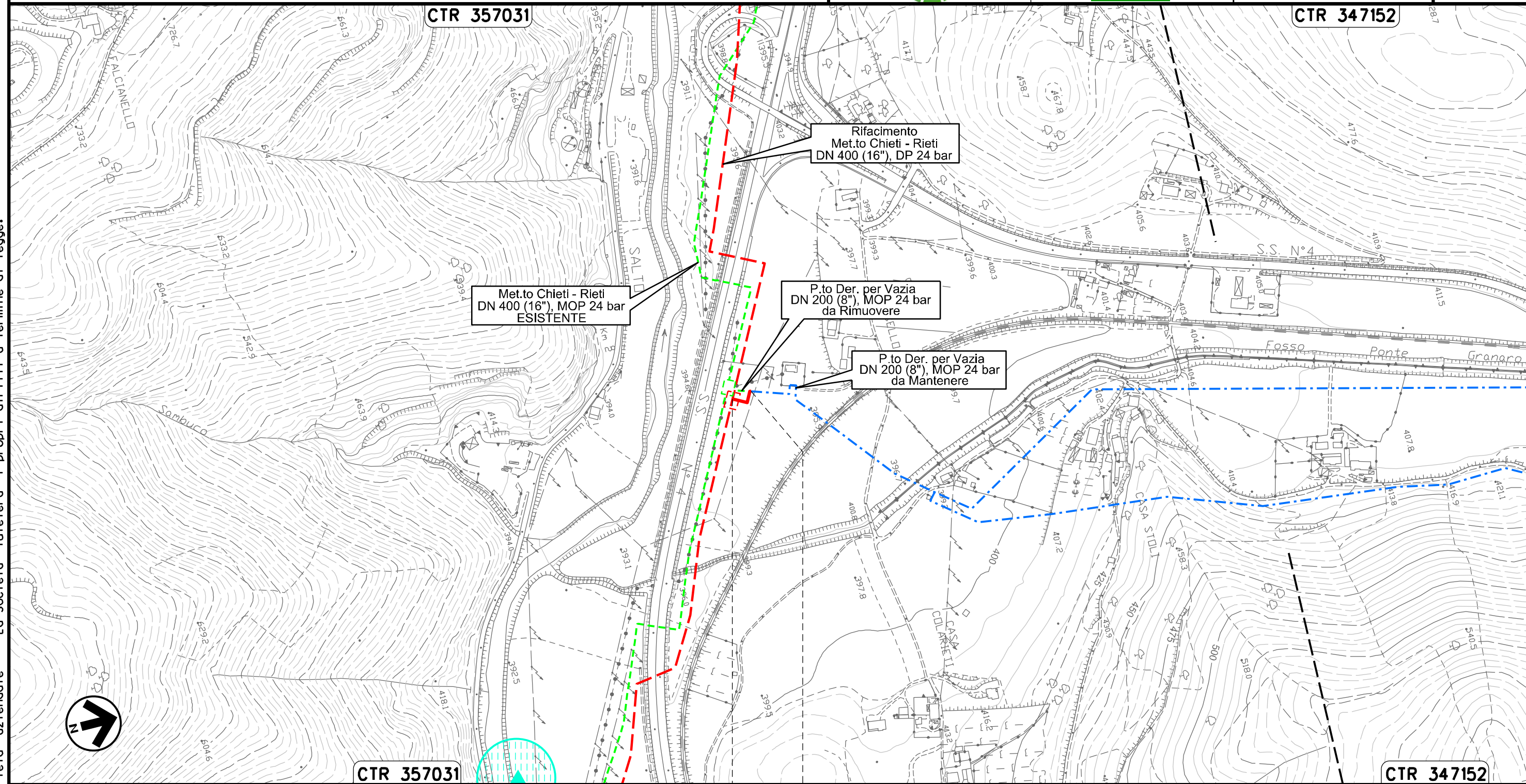


Ricollegamento Potenziamento Der. per Vazia  
DN 200 (8"), DP 24 bar

00	20.02.20	EMISSIONE	MESCHINI	CECCONI	CAPRIOTTI		
INDICE	DATA	R E V I S I O N I			ELABORATO	VERIFICATO	APPROVATO
						Dis. PG-SR-228	
						Comm. NR /19094	

Foglio  
**32**  
di 35  
Scala  
1:5000

STRUMENTI DI TUTELA E PIANIFICAZIONE REGIONALI



0+000 0+036

RIETI  
RIETI

Il presente disegno e' di proprieta' aziendale - La Societa' tutelera' i propri diritti a termine di legge.



Ricollegamento MET.TO RIETI - ROMA  
DN 300 (12"), DP 24 bar

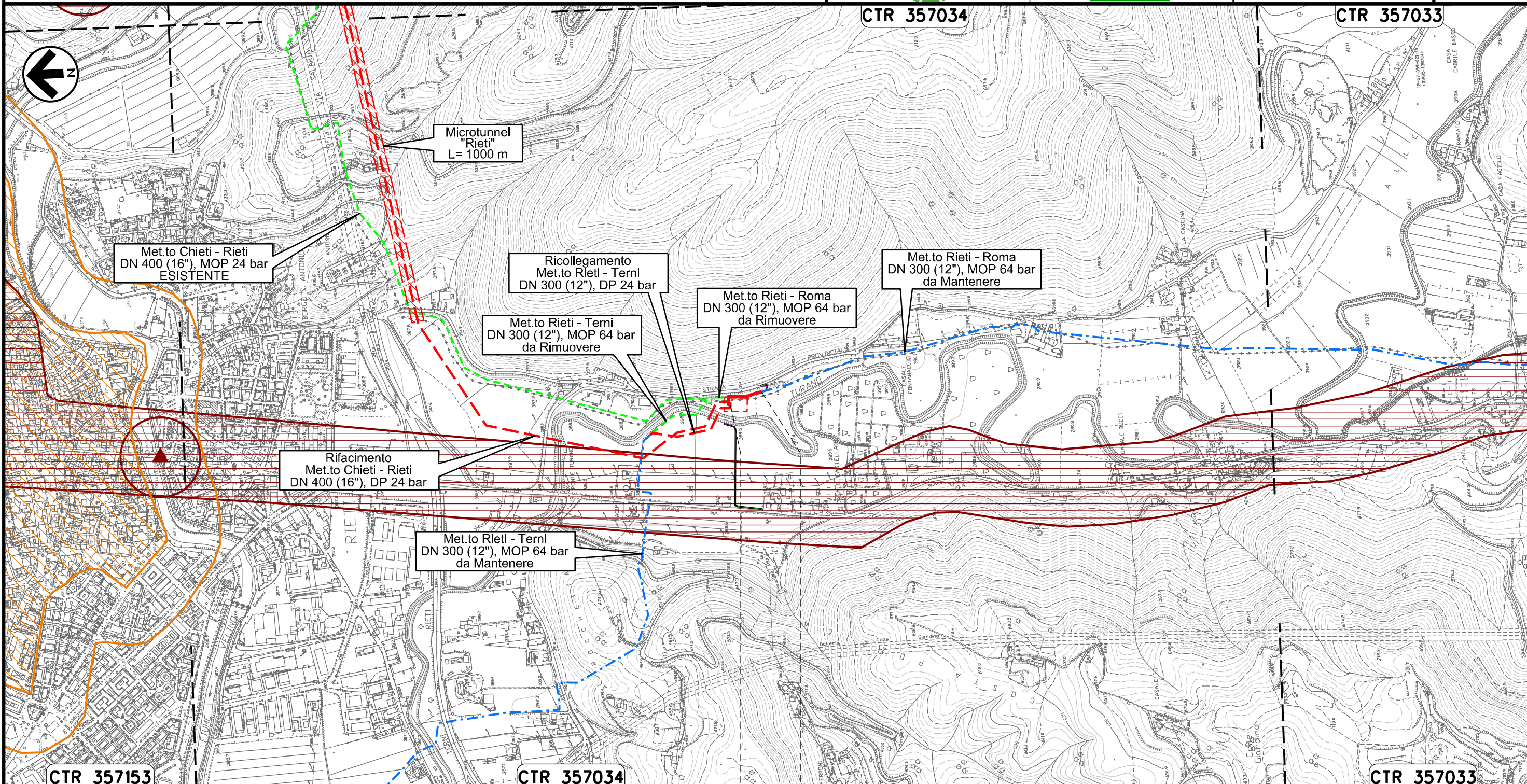
00	20.02.20	EMISSIONE	MESCHINI	CECCONI	CAPRIOTTI	Foglio
INDICE	DATA	R E V I S I O N I	ELABORATO	VERIFICATO	APPROVATO	33
			Dis. PG-SR-228			di 35
			Comm. NR /19094			Scala 1:10000

STRUMENTI DI TUTELA E PIANIFICAZIONE REGIONALI



CTR 357034

CTR 357033



CTR 357153

CTR 357034

CTR 357033

0+000 0+113

RIETI  
RIETI



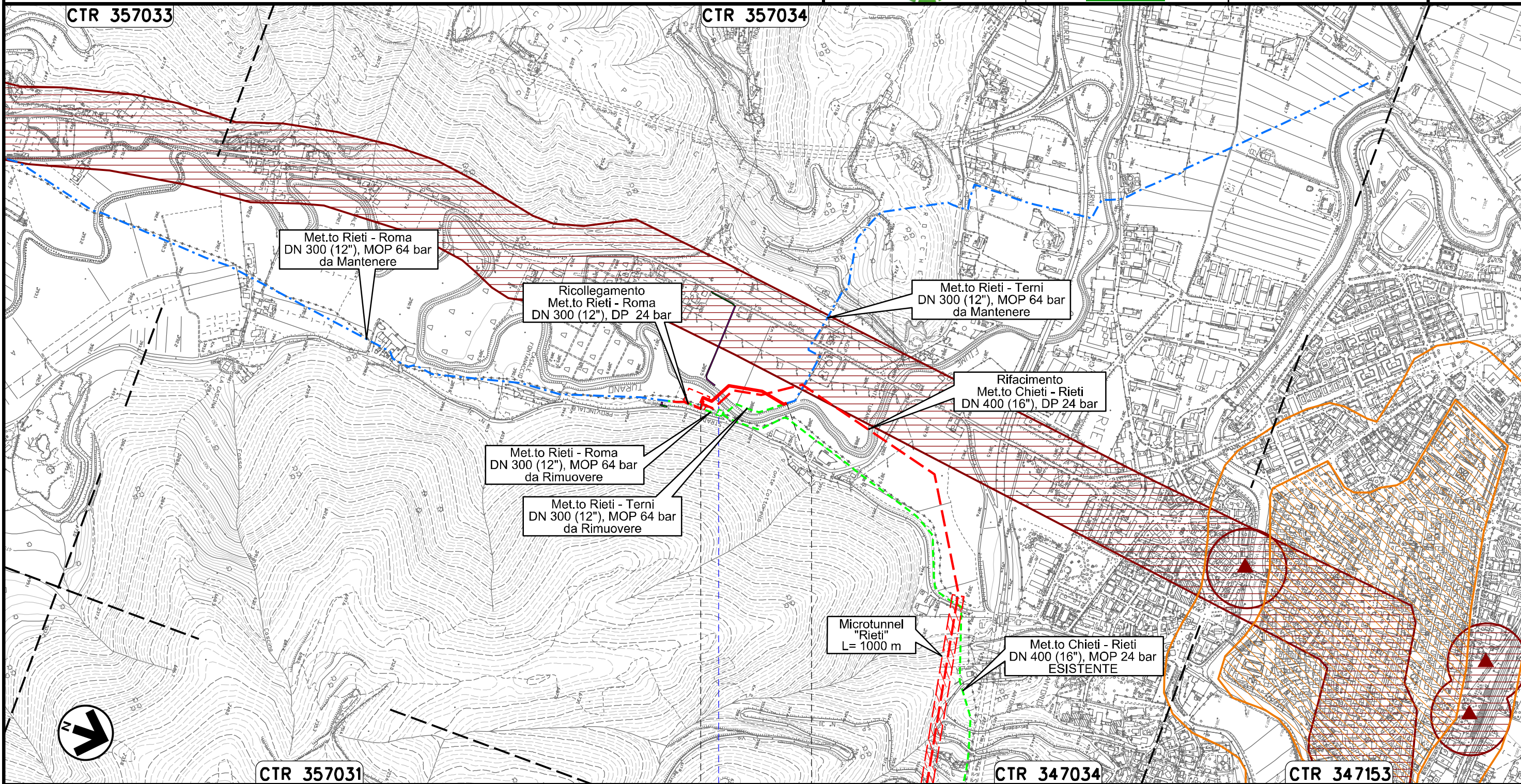
Il presente disegno e' di proprieta' aziendale - La Societa' tutelera' i propri diritti a termine di legge.



Ricollegamento MET.TO RIETI - TERNI  
DN 300 (12"), DP 24 bar

00	20.02.20	EMISSIONE	MESCHINI	CECCONI	CAPRIOTTI	Foglio
INDICE	DATA	R E V I S I O N I	ELABORATO	VERIFICATO	APPROVATO	34
 			Dis. PG-SR-228		di 35	
			Comm. NR /19094		Scala 1:10000	

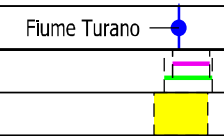
STRUMENTI DI TUTELA E PIANIFICAZIONE REGIONALI



Il presente disegno e' di proprieta' aziendale - La Societa' tutelera' i propri diritti a termine di legge.

0+000      0+258

RIETI  
RIETI





STRUMENTI DI TUTELA E PIANIFICAZIONE REGIONALI

LEGENDA

- |  |  |  |   |
|--|--|--|---|
|  | Opere connesse in progetto   |  | Impianti di opere connesse in progetto                                  |
|  | Metanodotto in progetto  |  | Impianti di linea in progetto   |
|  | Metanodotto in esercizio da ricollegare                            |  | Impianti di linea da porre fuori esercizio e recuperare                 |
|  | Metanodotto e opere connesse da porre fuori esercizio e recuperare |  | Impianti di linea in esercizio  |
|  | Metanodotti in esercizio   |  | Gallerie, Tunnel, Mini-Microtunnel, Raise Boring, T.O.C. e Direct Pipe. |
|  | Altre condotte di terzi  |  | Piazzola di stoccaggio tubazioni  |
|  | Aree impianti stacco-terminale in progetto                         |  | Depositi temporanei   |
|  | Aree impianti stacco-terminale esistenti                           |  | Strada di accesso all'impianto  |
|  | Limite sovrapposizione fogli                                       |  | Adeguamento strade esistenti  |
|  |  |  | Strade di accesso provvisorio   |
|  |  |  | Nuova viabilità   |

SIMBOLOGIA MECCANICA

- |  |  |
|--|--|
|  | Punto di intercettazione di linea (P.I.L.)                                       |
|  | Punto di intercettazione di derivazione importante (P.I.D.I.)                    |
|  | Punto di intercettazione di derivazione semplice con stacco da P.I.L. (P.I.D.S.) |
|  | Punto di intercettazione e derivazione semplice con stacco da Linea (P.I.D.S.)   |
|  | Punto di intercettazione con discaggio di allacciamento (P.I.D.A.)               |
|  | Punto predisposto per il discaggio di allacciamento (P.P.D.A.)                   |
|  | Punto di sezionamento elettrico terminale (P.S.E.T.)                             |
|  | Stazione predisposta per lancio e ricevimento PIG                                |
|  | Impianto di riduzione/ regolazione della pressione                               |

LEGENDA TEMATICA

REGIONE ABRUZZO  
PIANO REGIONALE PAESISTICO  
(PRP approvato con D.C.R. n.141/21 del 21/03/1990)

- |  |   |
|--|---|
|  | Zona A1 Conservazione Integrale         |
|  | Zona A2 Conservazione Parziale          |
|  | Zona B1 Trasformabilità Mirata          |
|  | Zona B2 Trasformabilità Mirata          |
|  | Zona C1 Trasformabilità Condizionata    |
|  | Zona D Trasformabilità Regime Ordinario |

REGIONE LAZIO  
PIANO TERRITORIALE PAESISTICO REGIONALE  
(PTPR adottato con D.G.R. n.556 del 25/07/2007 e n. 1025 del 21/12/2007)

- |  |  |  |
|--|--|--|
|  |  | Insedimenti urbani storici e territori contermini compresi in una fascia della profondità di 150 mt. (art. 43 NTA)   |
|  |  | Beni lineari e puntuali, testimonianza dei caratteri identitari archeologici e storici e relativa fascia di rispetto di 100 mt. (art. 45 NTA)                  |
|  |  | Beni lineari e puntuali, testimonianza dei caratteri identitari vegetazionali, geomorfologici e carsico- ipogeo con fascia di rispetto di 50 mt. (art. 47 NTA) |

Il presente disegno e' di proprieta' aziendale - La Societa' tutelera' i propri diritti a termine di legge.

Progressiva chilometrica	N.	
Comuni		
Province		
Impianti		TIPO - N. - PROGR. km
Attraversamenti		TIPOLOGIA ATTRAVERSATA (SS n. **, corso d'acqua, ferrovia, ecc.)
Strade - Piste - Piazzole tubazioni	ACCESSO IMPIANTI	ADEGUAMENTI STRADE
Fascia di lavoro	ALLARGATA	RIDOTTA
Tratti Esistenti da Ricollegare e Posa Polifora	TrattoX: xxx mt	