





COROGRAFIA Scala 1:500.000



| | | | | | |
|--------|----------|---|--|------------------------|------------|
| | | | | | |
| 00 | 20.02.20 | EMISSIONE | | MESCHINI | CECCONI |
| INDICE | DATA | R E V I S I O N I | | | CAPRIOTTI |
| | | | | ELABORATO | VERIFICATO |
| | |   | | Dis. PG-SR-428 | |
| | | OPERE CONNESSE su METANODOTTO CHIETI - RIETI DN 400 (16"), MOP 24 bar | | Fg. 1 di 34 | |
| | | Rimozione Condotta Esistente STRUMENTI DI TUTELA E PIANIFICAZIONE REGIONALI | | Comm. NR /19094 | |
| | | | | INDICE 00 | |
| | | | | Scala 1:10000 - 1:5000 | |
| | | | | Sostituisce il | |
| | | | | Sostituito dal | |

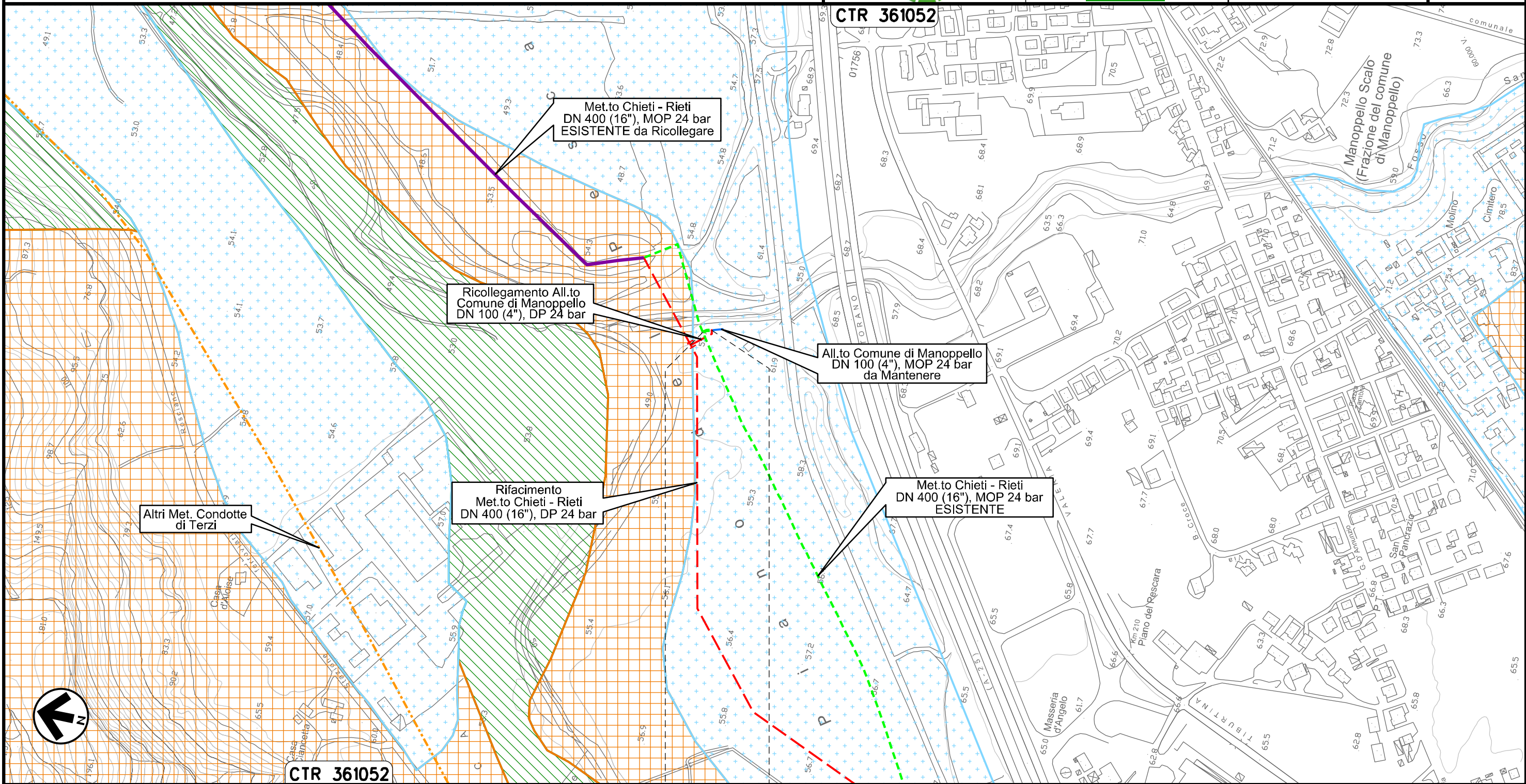
Allacciamento al Comune di Manoppello
DN 100 (4"), MOP 24 bar

| | | | | | | | |
|---|----------|-------------------|---|-----------|-----------|------------|-----------|
| 00 | 20.02.20 | EMISSIONE | MESCHINI | CECCONI | CAPRIOTTI | | |
| INDICE | DATA | R E V I S I O N I | | | ELABORATO | VERIFICATO | APPROVATO |
|  | | |  | | | | |
| | | | Dis. | PG-SR-428 | | | |
| | | | Comm. | NR /19094 | | | |

Foglio
2
di 34
Scala
1:5000

Rimozione Condotta Esistente
STRUMENTI DI TUTELA E PIANIFICAZIONE REGIONALI

CTR 361052





0+000 0+011

MANOPPELLO
PESCARA

Il presente disegno e' di proprieta' aziendale - La Societa' tutelera' i propri diritti a termine di legge.

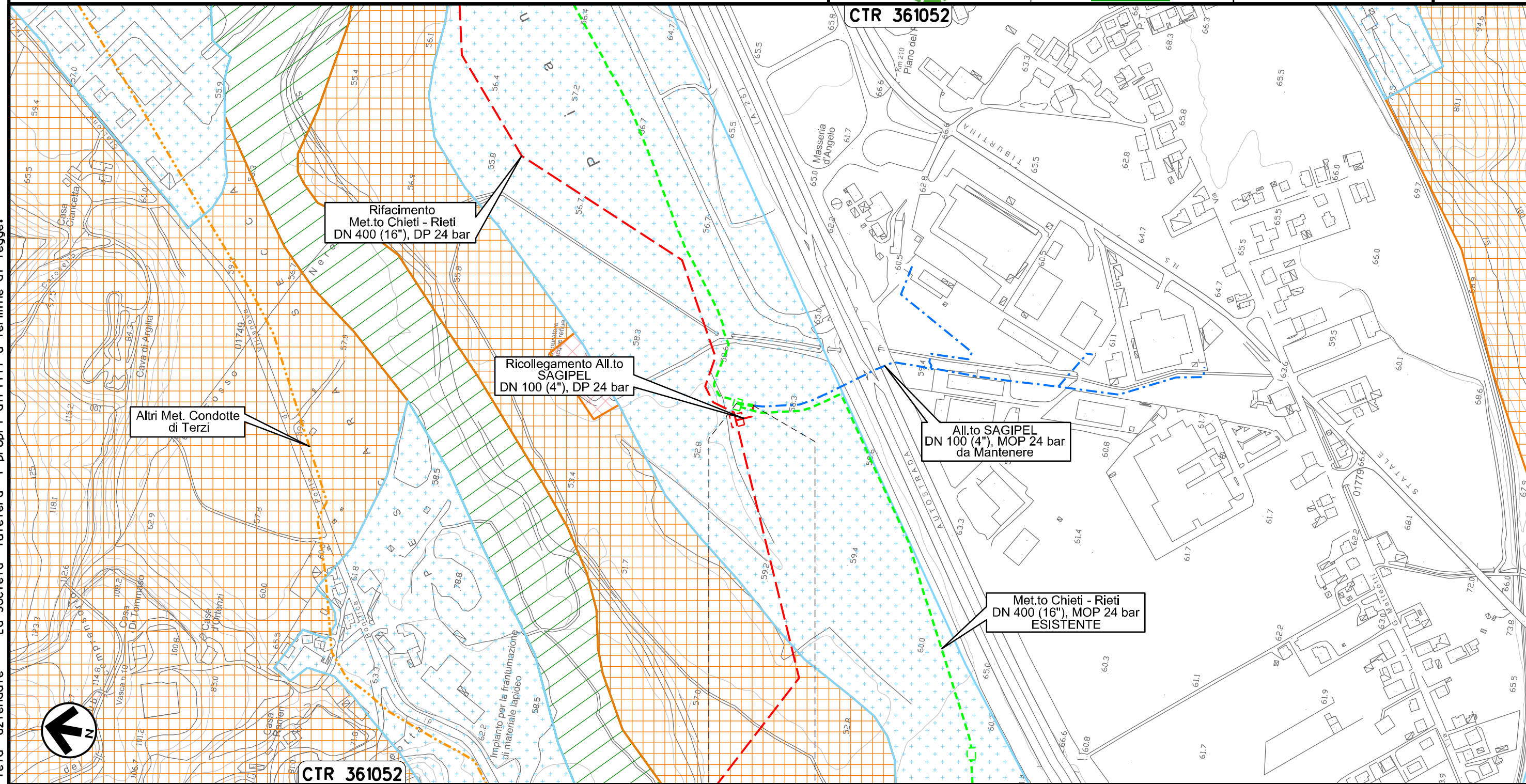
Allacciamento SAGIPEL
DN 100 (4"), MOP 24 bar

Rimozione Condotta Esistente
STRUMENTI DI TUTELA E PIANIFICAZIONE REGIONALI

| | | | | | | | |
|---|----------|-------------------|---|-----------|-----------|------------|-----------|
| 00 | 20.02.20 | EMISSIONE | MESCHINI | CECCONI | CAPRIOTTI | | |
| INDICE | DATA | R E V I S I O N I | | | ELABORATO | VERIFICATO | APPROVATO |
|  | | |  | | | | |
| | | | Dis. | PG-SR-428 | | | |
| | | | Comm. | NR /19094 | | | |

Foglio
3
di 34
Scala
1:5000

CTR 361052



0+000 0+021

MANOPPELLO
PESCARA

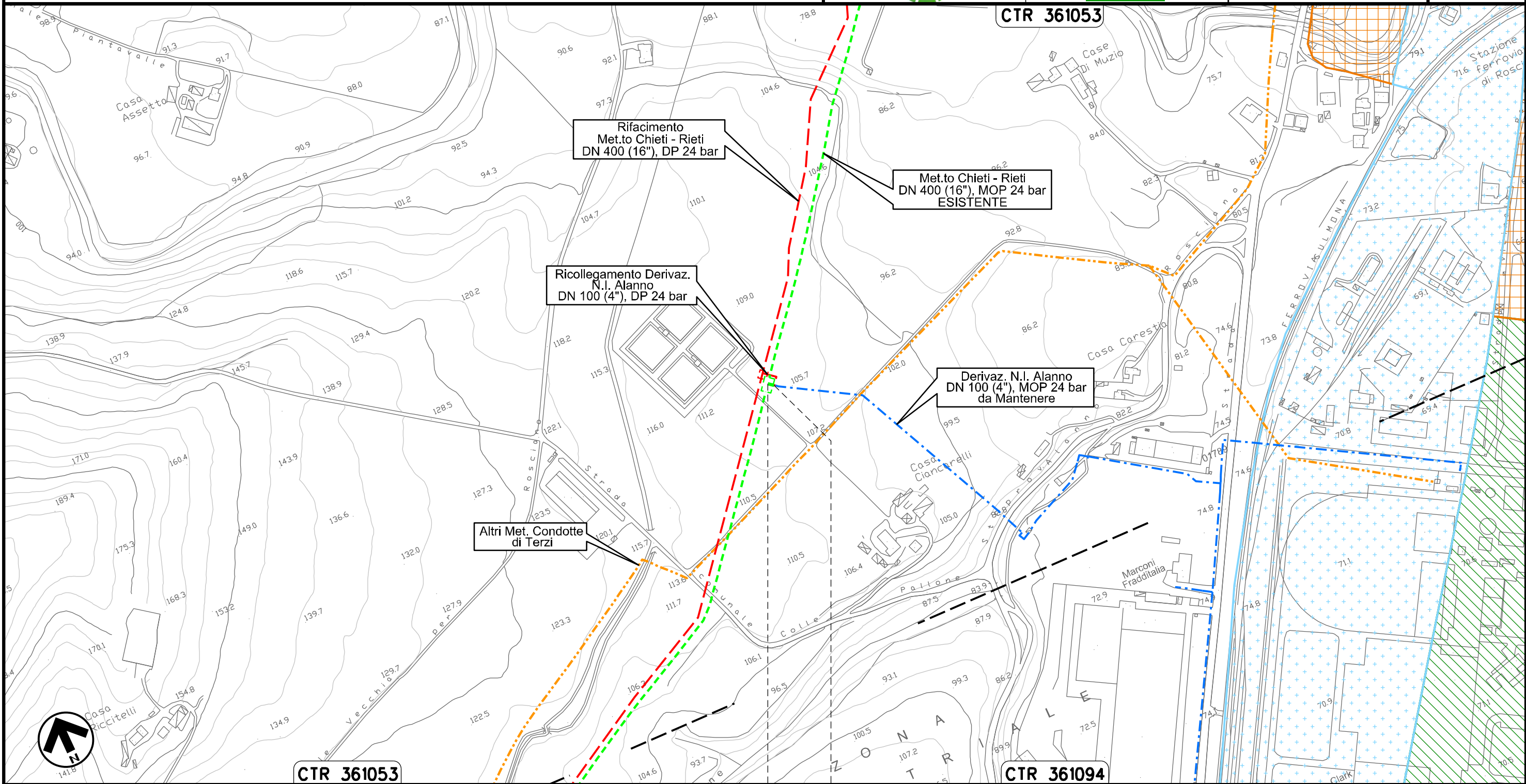
Il presente disegno e' di proprieta' aziendale - La Societa' tutelera' i propri diritti a termine di legge.

Derivazione N.I. Alanno
DN 100 (4"), MOP 24 bar

| | | | | | |
|--------|----------|-------------------|-----------------|------------|-----------|
| 00 | 20.02.20 | EMISSIONE | MESCHINI | CECCONI | CAPRIOTTI |
| INDICE | DATA | R E V I S I O N I | ELABORATO | VERIFICATO | APPROVATO |
| | | | Dis. PG-SR-428 | | |
| | | | Comm. NR /19094 | | |

Foglio
4
di 34
Scala
1:5000

Rimozione Condotta Esistente
STRUMENTI DI TUTELA E PIANIFICAZIONE REGIONALI



Il presente disegno e' di proprieta' aziendale - La Societa' tutelera' i propri diritti a termine di legge.

0+000 0+008

ALANNO
PESCARA

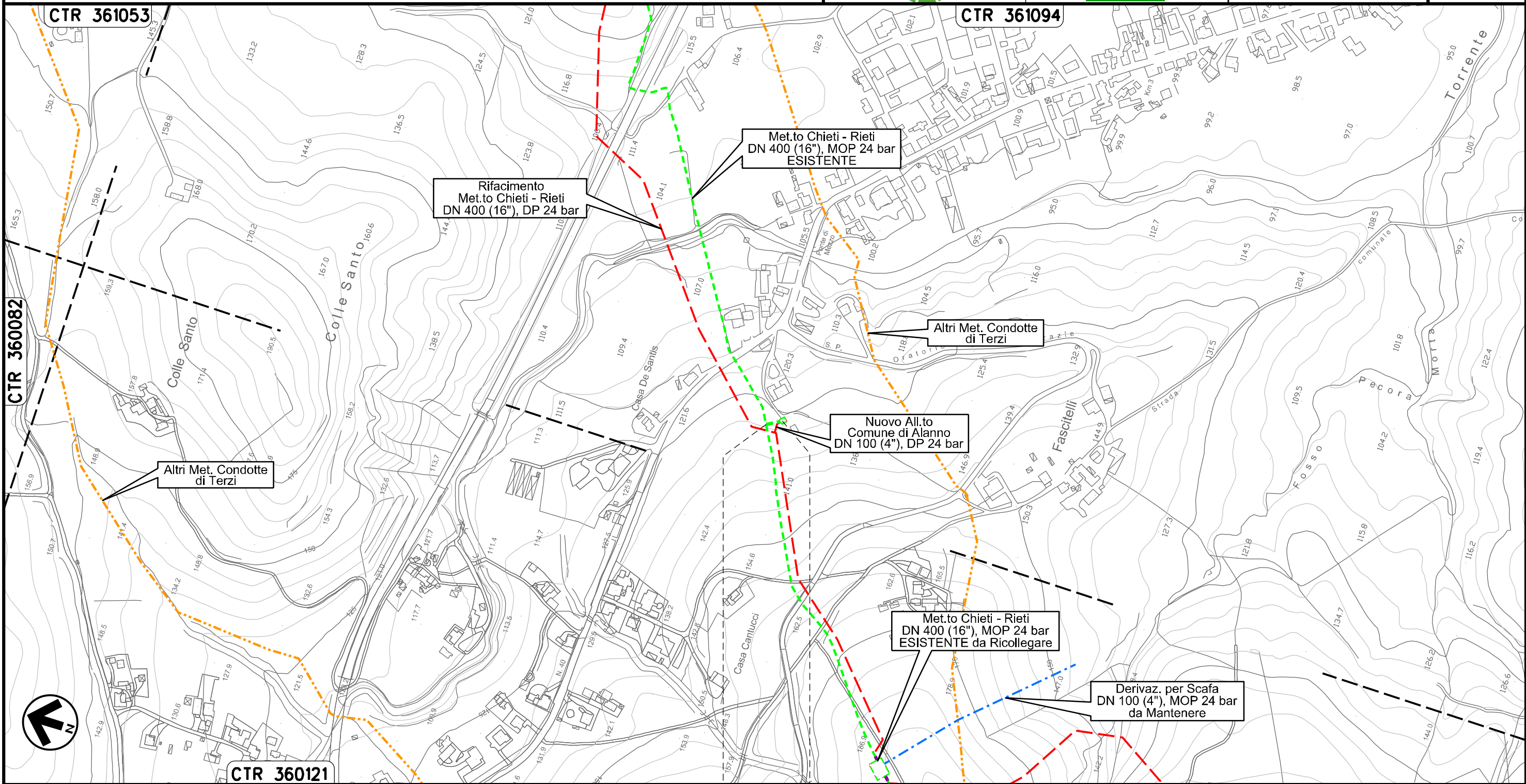


Allacciamento Comune di Alanno
DN 80 (3"), MOP 24 bar

| | | | | | | | |
|--------|----------|-------------------|----------|-----------|-----------|------------|-----------|
| 00 | 20.02.20 | EMISSIONE | MESCHINI | CECCONI | CAPRIOTTI | | |
| INDICE | DATA | R E V I S I O N I | | | ELABORATO | VERIFICATO | APPROVATO |
| | | | Dis. | PG-SR-428 | | Scala | |
| | | | Comm. | NR /19094 | | 1:5000 | |

Foglio
5
di 34
Scala
1:5000

Rimozione Condotta Esistente
STRUMENTI DI TUTELA E PIANIFICAZIONE REGIONALI





0+000 0+021

ALANNO
PESCARA

PIDA n. 410538/1
km 0+021

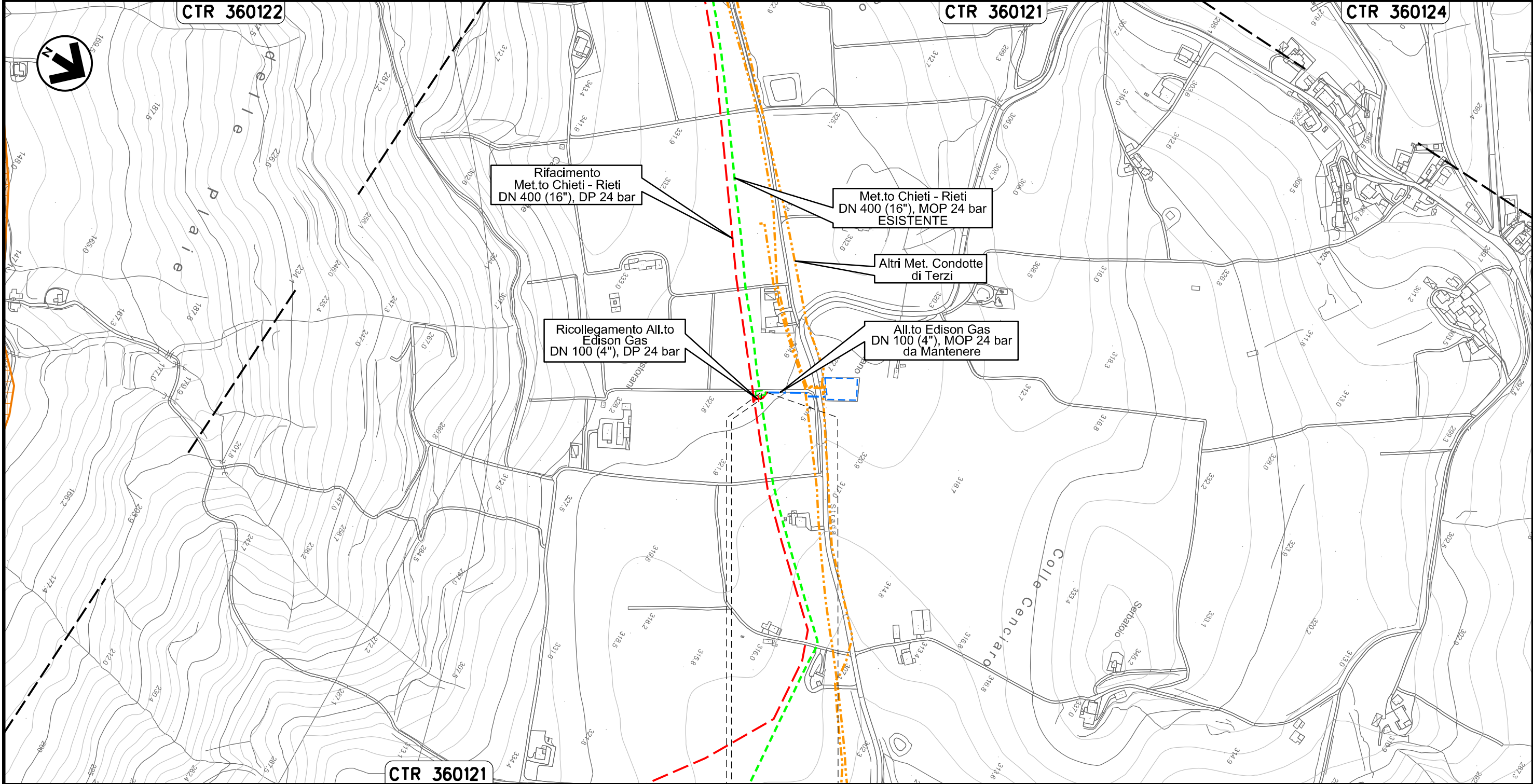
Il presente disegno e' di proprieta' aziendale - La Societa' tutelera' i propri diritti a termine di legge.

Allacciamento Edison Gas
DN 100 (4"), MOP 24 bar

| | | | | | | | |
|---|----------|-------------------|-----------------|---------|-----------|------------|-----------|
| 00 | 20.02.20 | EMISSIONE | MESCHINI | CECCONI | CAPRIOTTI | | |
| INDICE | DATA | R E V I S I O N I | | | ELABORATO | VERIFICATO | APPROVATO |
|   | | | Dis. PG-SR-428 | | | | |
| | | | Comm. NR /19094 | | | | |

Foglio
6
di 34
Scala
1:5000


Rimozione Condotta Esistente
STRUMENTI DI TUTELA E PIANIFICAZIONE REGIONALI



Il presente disegno e' di proprieta' aziendale - La Societa' tutelera' i propri diritti a termine di legge.

0+000 0+009

ALANNO
PESCARA

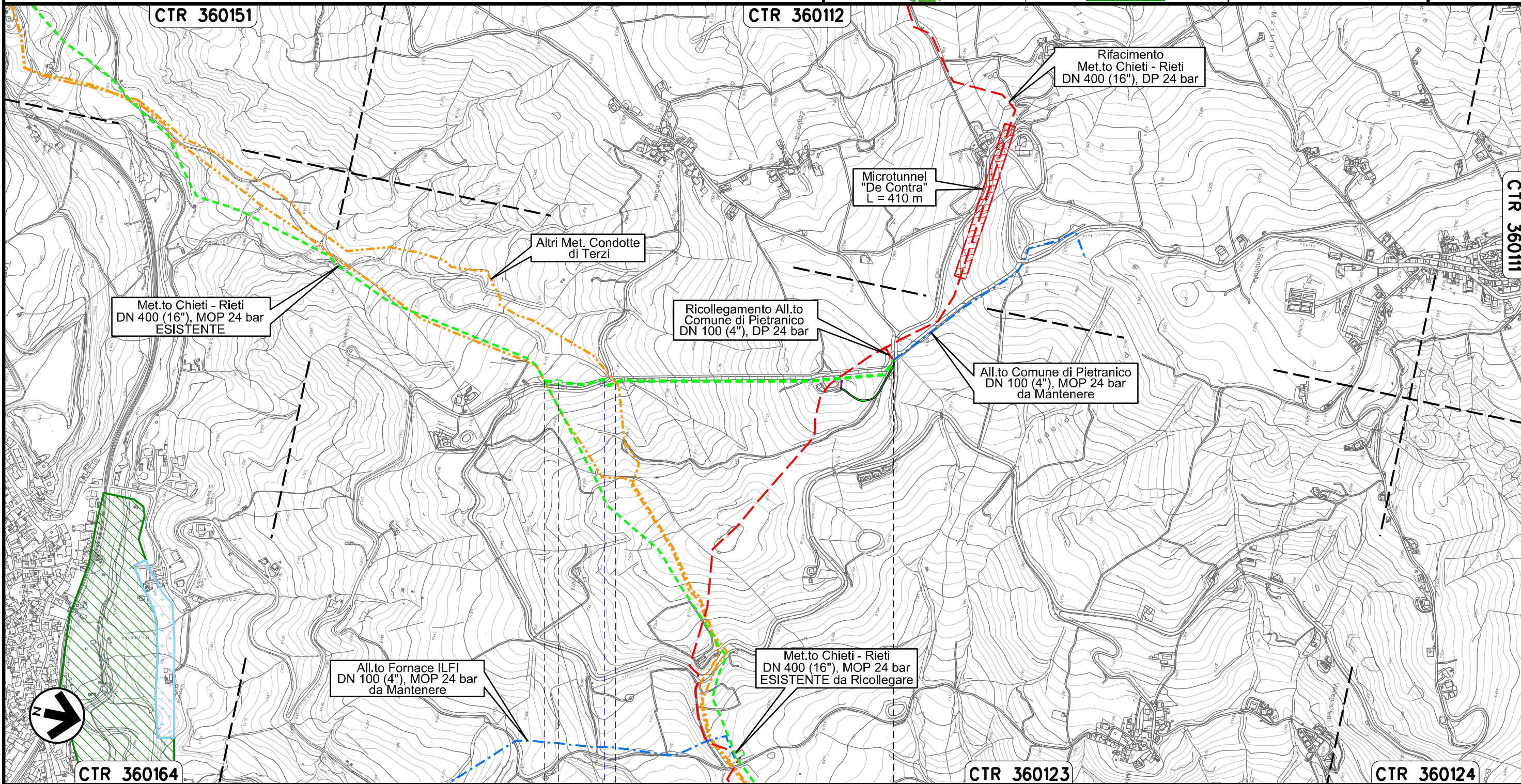
 PIDA n. 4160727/1
km 0+003

Allacciamento Comune di Pietranico
DN 100 (4"), MOP 24 bar

| | | | | | |
|--------|----------|-------------------|-----------------|------------|-----------|
| 00 | 20.02.20 | EMISSIONE | MESCHINI | CECCONI | CAPRIOTTI |
| INDICE | DATA | R E V I S I O N I | | | |
| | | | ELABORATO | VERIFICATO | APPROVATO |
| | | | Dis. PG-SR-428 | | |
| | | | Comm. NR /19094 | | |

Foglio
7
di 34
Scala
1:10000

Rimozione Condotta Esistente
STRUMENTI DI TUTELA E PIANIFICAZIONE REGIONALI



0+000 0+923



CASTIGLIONE A CASAURIA
PESCARA

PIDS n. 4160811/1
km 0+035

Strada Comunale Fosso

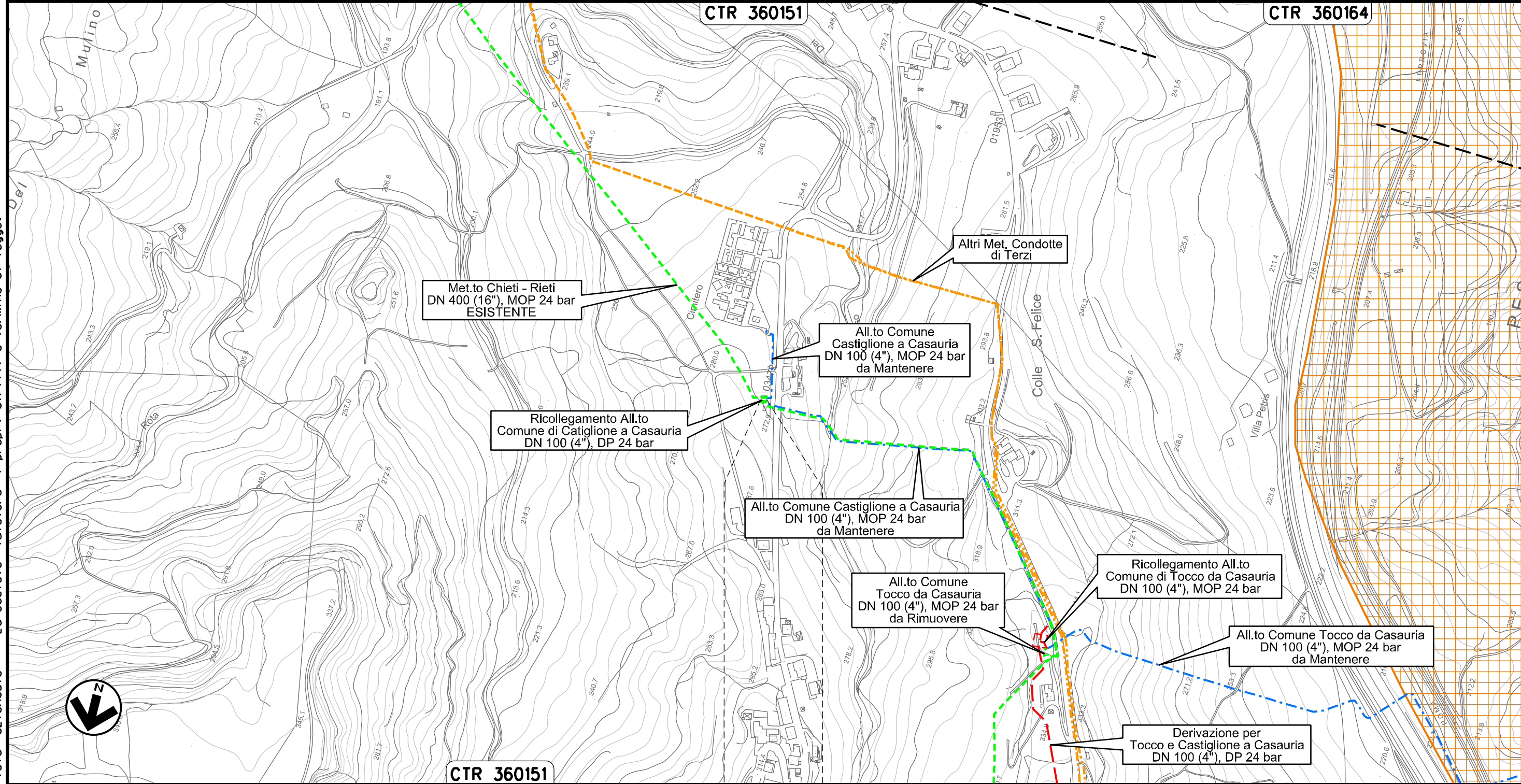
Il presente disegno e' di proprieta' aziendale - La Societa' tutelera' i propri diritti a termine di legge.

Allacciamento Comune di Castiglione a Casauria
Rimozione Impianto P.I.D.I 45430/6

| | | | | | | | |
|---|----------|-------------------|---|---------|-----------|------------|-----------|
| 00 | 20.02.20 | EMISSIONE | MESCHINI | CECCONI | CAPRIOTTI | | |
| INDICE | DATA | R E V I S I O N I | | | ELABORATO | VERIFICATO | APPROVATO |
|  | | |  | | | | |
| Dis. PG-SR-428 | | | Comm. NR /19094 | | | | |

Foglio
8
di 34
Scala
1:5000

Rimozione Condotta Esistente
STRUMENTI DI TUTELA E PIANIFICAZIONE REGIONALI



CASTIGLIONE
A CASAURIA
PESCARA

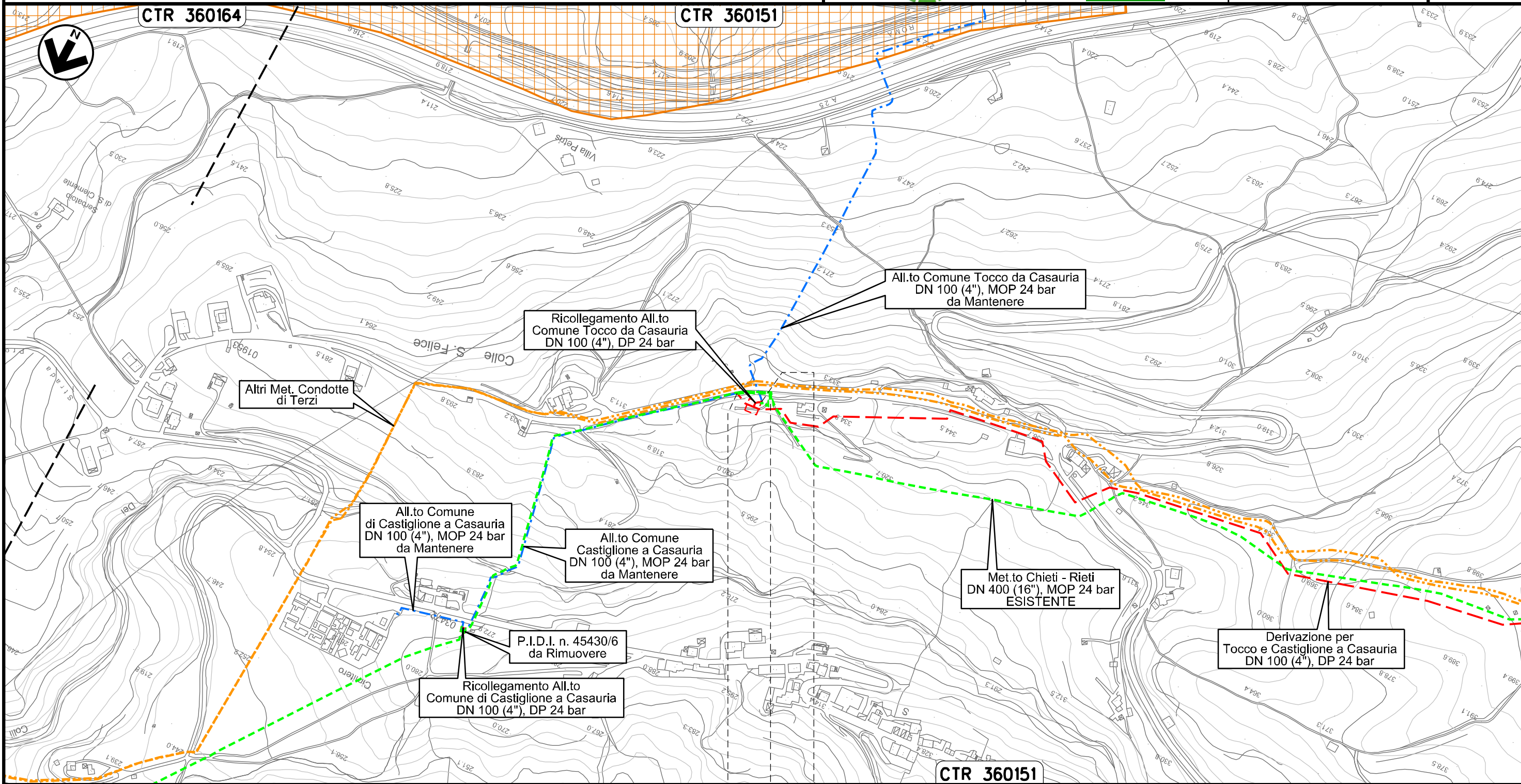
Il presente disegno e' di proprieta' aziendale - La Societa' tutelera' i propri diritti a termine di legge.

Allacciamento Comune Tocco da Casauria
DN 100 (4"), MOP 24 bar

| | | | | | | | |
|--------|----------|-------------------|----------|---------|-----------|------------|-----------|
| 00 | 20.02.20 | EMISSIONE | MESCHINI | CECCONI | CAPRIOTTI | | |
| INDICE | DATA | R E V I S I O N I | | | ELABORATO | VERIFICATO | APPROVATO |
| | | Dis. PG-SR-428 | | | | | |
| | | Comm. NR /19094 | | | | | |

Foglio
9
di 34
Scala
1:5000

Rimozione Condotta Esistente
STRUMENTI DI TUTELA E PIANIFICAZIONE REGIONALI



0+000 0+073

CASTIGLIONE
A CASAURIA
PESCARA

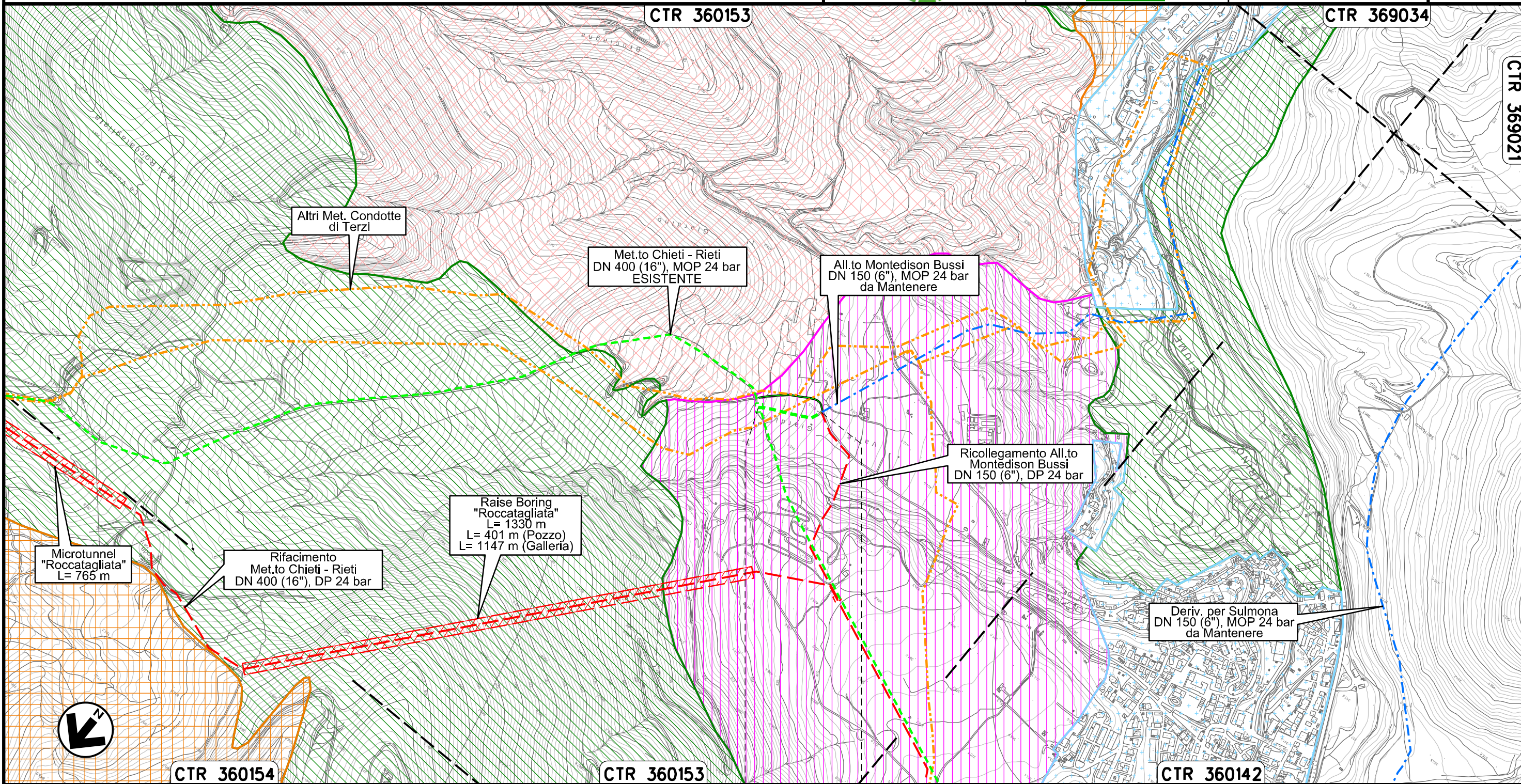
PIDS n. 4104106/2
km 0+055

Il presente disegno e' di proprieta' aziendale - La Societa' tutelera' i propri diritti a termine di legge.

Allacciamento Montedison Bussi
DN 150 (6"), MOP 24 bar

Rimozione Condotta Esistente
STRUMENTI DI TUTELA E PIANIFICAZIONE REGIONALI

| | | | | | | |
|--------|----------|-------------------|-----------------|------------|-----------|------------------------------|
| 00 | 20.02.20 | EMISSIONE | MESCHINI | CECCONI | CAPRIOTTI | Foglio 10 di 34 |
| INDICE | DATA | R E V I S I O N I | ELABORATO | VERIFICATO | APPROVATO | |
| | | | Dis. PG-SR-428 | | | Scala 1:10000 |
| | | | Comm. NR /19094 | | | |



Il presente disegno e' di proprieta' aziendale - La Societa' tutelera' i propri diritti a termine di legge.

0+000 0+169

BUSSI SUL TIRINO
PESCARA



Derivazione per Sulmona
DN 150 (6"), MOP 24 bar

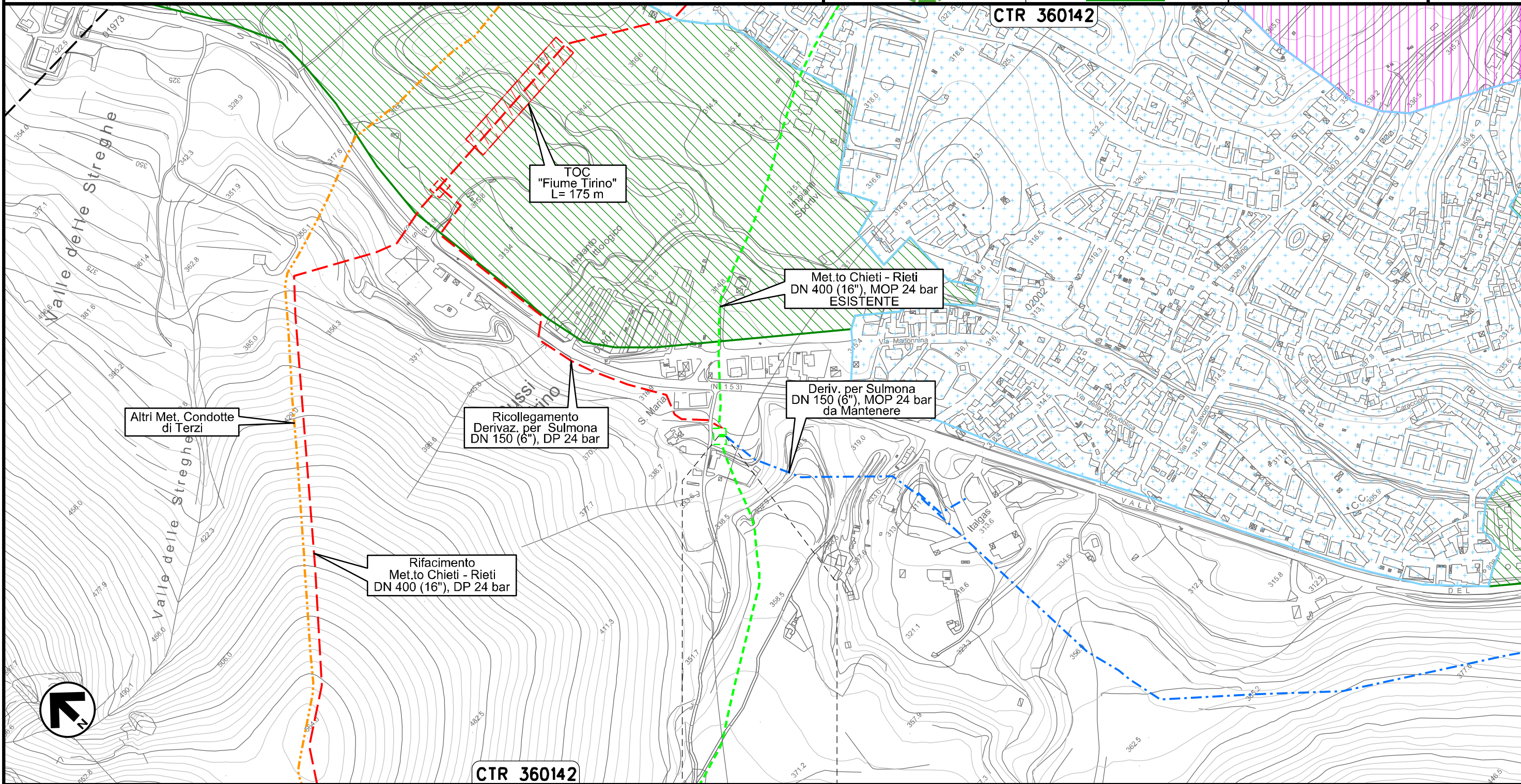
| | | | | | | |
|----------------|----------|-------------------|-----------------|-----------|------------|-----------|
| 00 | 20.02.20 | EMISSIONE | MESCHINI | CECCONI | CAPRIOTTI | |
| INDICE | DATA | R E V I S I O N I | | ELABORATO | VERIFICATO | APPROVATO |
| Dis. PG-SR-428 | | | Comm. NR /19094 | | | |

Foglio
11
di 34
Scala
1:5000

Rimozione Condotte Esistenti
STRUMENTI DI TUTELA E PIANIFICAZIONE REGIONALI



CTR 360142



CTR 360142


0+000 0+008

BUSSI SUL TIRINO
PESCARA



Il presente disegno e' di proprieta' aziendale - La Societa' tutelera' i propri diritti a termine di legge.

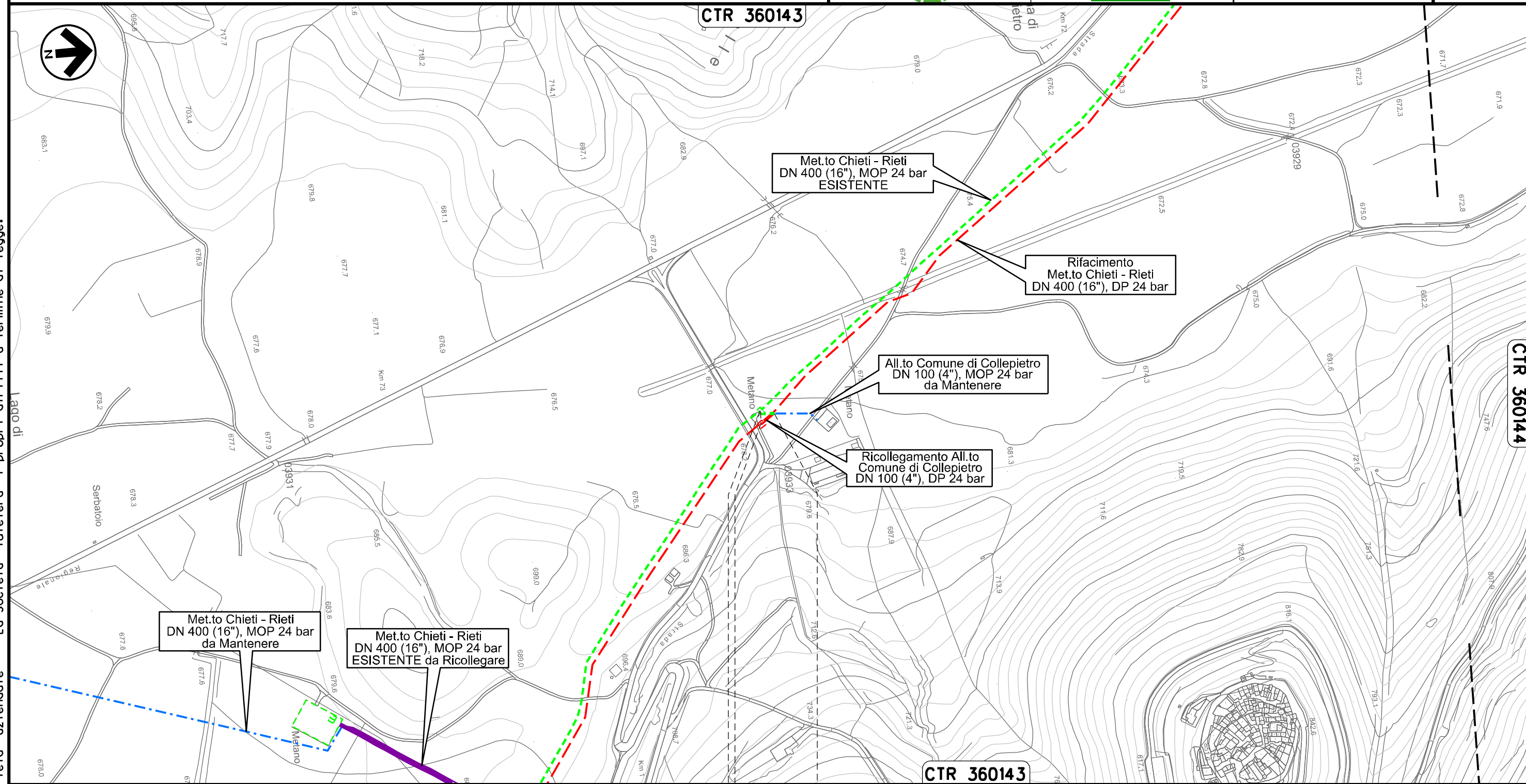
Allacciamento Comune di Collepietro
DN 100 (4"), MOP 24 bar

| | | | | | | | |
|---|----------|-------------------|---|---------|-----------|------------|-----------|
| 00 | 20.02.20 | EMISSIONE | MESCHINI | CECCONI | CAPRIOTTI | | |
| INDICE | DATA | R E V I S I O N I | | | ELABORATO | VERIFICATO | APPROVATO |
|  | | |  | | | | |
| Dis. PG-SR-428 | | | Comm. NR /19094 | | | | |

Foglio
12
di 34
Scala
1:5000

Rimozione Condotta Esistente
STRUMENTI DI TUTELA E PIANIFICAZIONE REGIONALI

CTR 360143



Met.to Chieti - Rieti
DN 400 (16"), MOP 24 bar
da Mantenere

Met.to Chieti - Rieti
DN 400 (16"), MOP 24 bar
ESISTENTE da Ricollegare

Met.to Chieti - Rieti
DN 400 (16"), MOP 24 bar
ESISTENTE

Rifacimento
Met.to Chieti - Rieti
DN 400 (16"), DP 24 bar


All.to Comune di Collepietro
DN 100 (4"), MOP 24 bar
da Mantenere

Ricollegamento All.to
Comune di Collepietro
DN 100 (4"), DP 24 bar

CTR 360143

0+000 0+020



COLLEPIETRO
L'AQUILA

 PIDA n. 10827/1
km 0+003



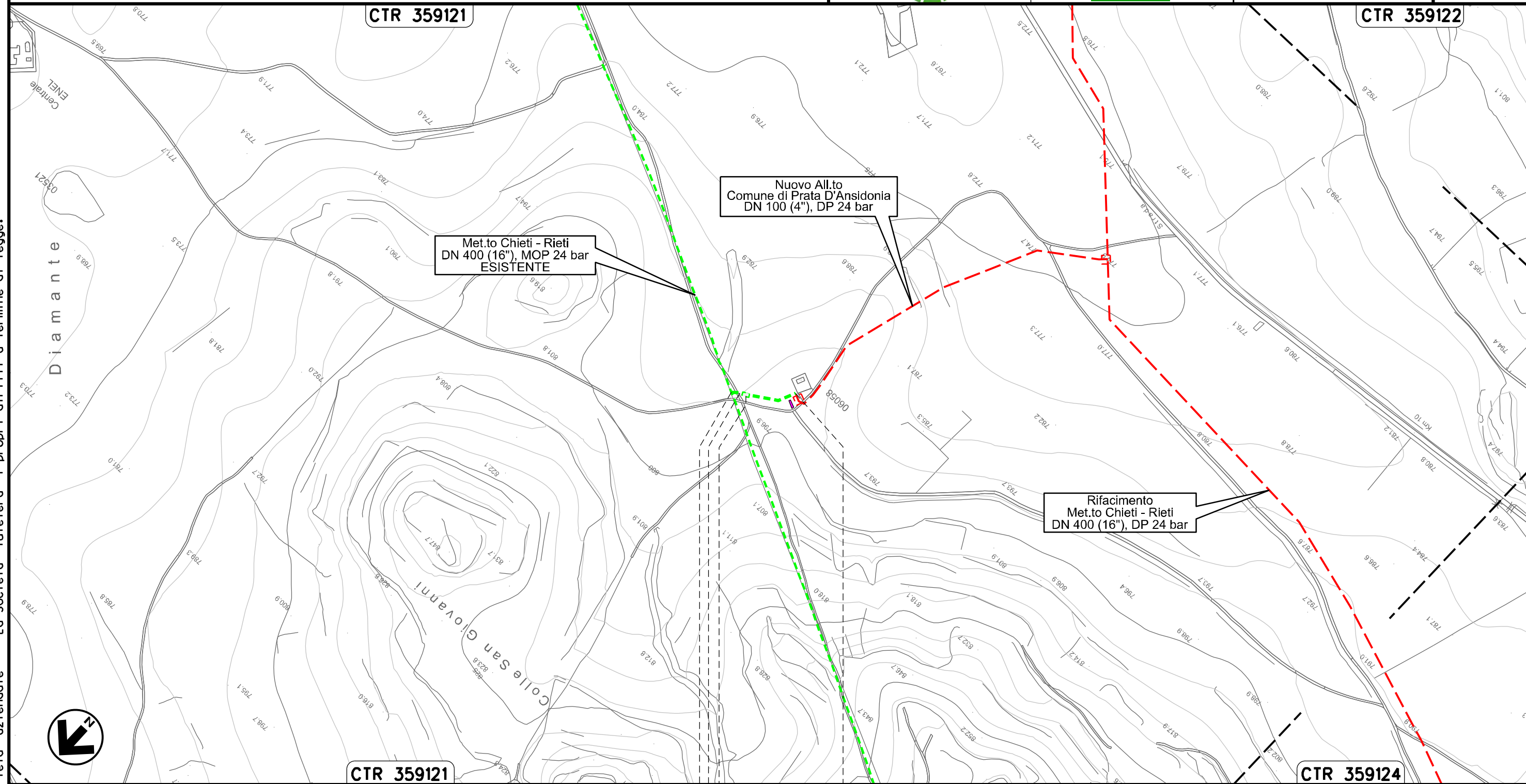
Il presente disegno e' di proprieta' aziendale - La Societa' tutelera' i propri diritti a termine di legge.

Allacciamento Comune di Prata D'Ansidonia
DN 100 (4"), MOP 24 bar

| | | | | | | | |
|---|----------|-------------------|---|---------|-----------|-----------------|-----------|
| 00 | 20.02.20 | EMISSIONE | MESCHINI | CECCONI | CAPRIOTTI | | |
| INDICE | DATA | R E V I S I O N I | | | ELABORATO | VERIFICATO | APPROVATO |
|  | | |  | | | Dis. PG-SR-428 | |
| | | | | | | Comm. NR /19094 | |

Foglio
13
di 34
Scala
1:5000

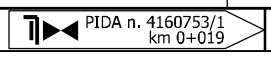
Rimozione Condotta Esistente
STRUMENTI DI TUTELA E PIANIFICAZIONE REGIONALI



0+000 0+085

SAN PIO DELLE CAMERE ● PRATA D'ANSIDONIA

L'AQUILA



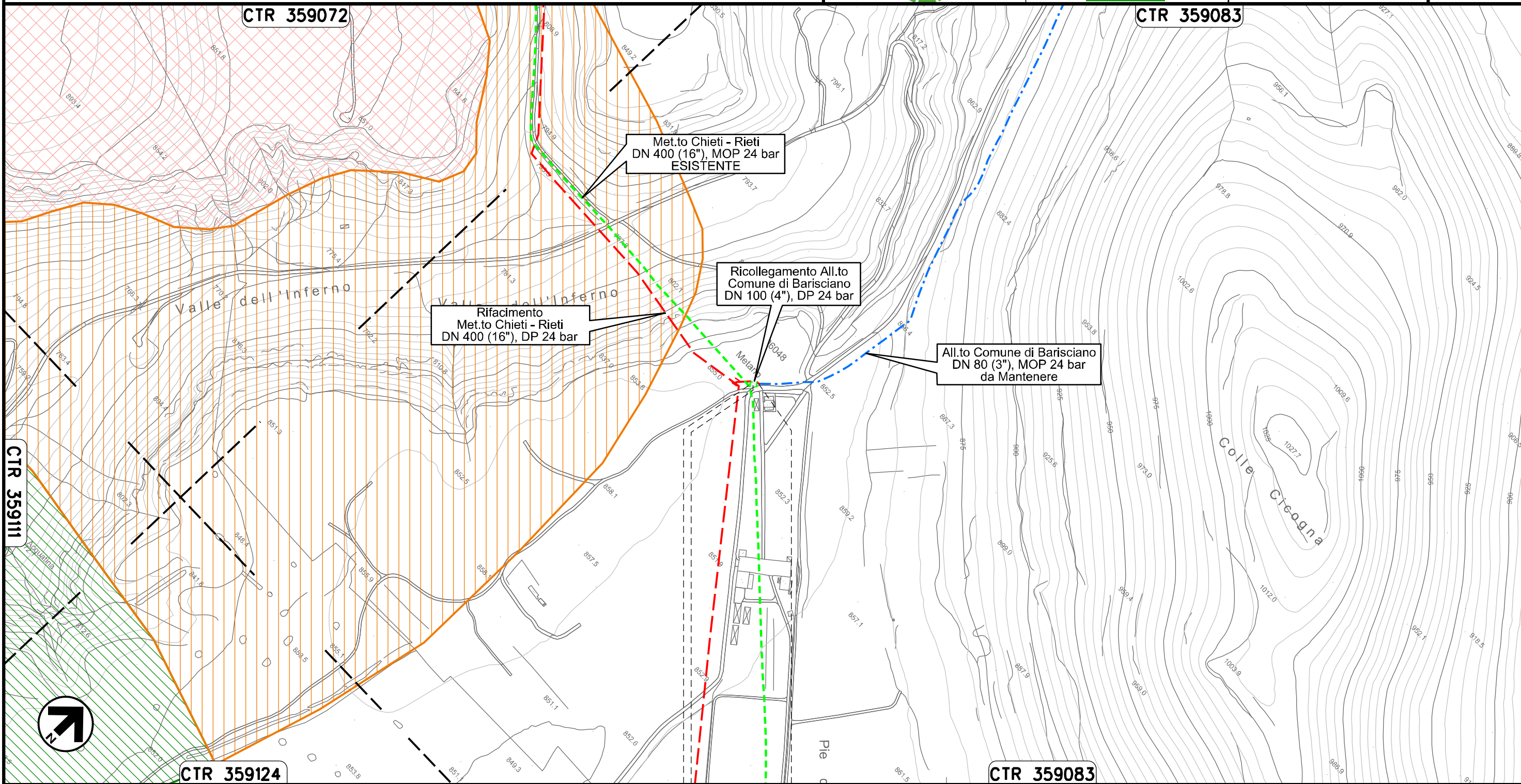
Il presente disegno e' di proprieta' aziendale - La Societa' tutelera' i propri diritti a termine di legge.

Allacciamento Comune di Barisciano
DN 80 (3"), MOP 24 bar

| | | | | | |
|--------|----------|-------------------|-----------------|-----------|------------|
| 00 | 20.02.20 | EMISSIONE | MESCHINI | CECCONI | CAPRIOTTI |
| INDICE | DATA | R E V I S I O N I | | ELABORATO | VERIFICATO |
| | | | Dis. PG-SR-428 | | |
| | | | Comm. NR /19094 | | |

Foglio
14
di 34
Scala
1:5000

Rimozione Condotta Esistente
STRUMENTI DI TUTELA E PIANIFICAZIONE REGIONALI



Il presente disegno e' di proprieta' aziendale - La Societa' tutelera' i propri diritti a termine di legge.

0+000 0+014

BARISCIANO
L'AQUILA

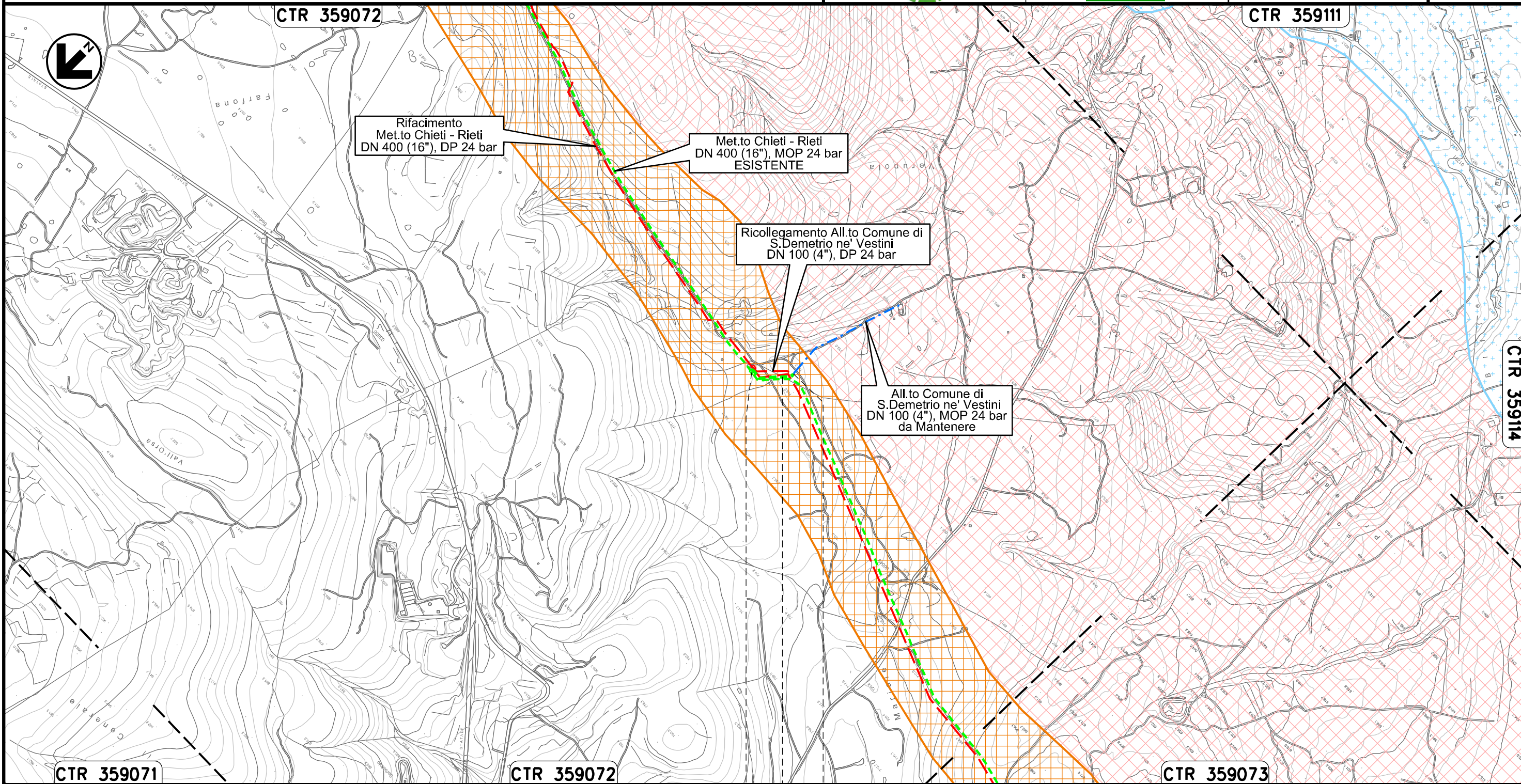
PIDS n. 4104642/1
km 0+007

Allacciamento Comune di San Demetrio ne' Vestini
DN 100 (4"), MOP 24 bar

| | | | | | |
|--------|----------|-------------------|-----------------|------------|-----------|
| 00 | 20.02.20 | EMISSIONE | MESCHINI | CECCONI | CAPRIOTTI |
| INDICE | DATA | R E V I S I O N I | ELABORATO | VERIFICATO | APPROVATO |
| | | | Dis. PG-SR-428 | | |
| | | | Comm. NR /19094 | | |

Foglio
15
di 34
Scala
1:10000

Rimozione Condotta Esistente
STRUMENTI DI TUTELA E PIANIFICAZIONE REGIONALI



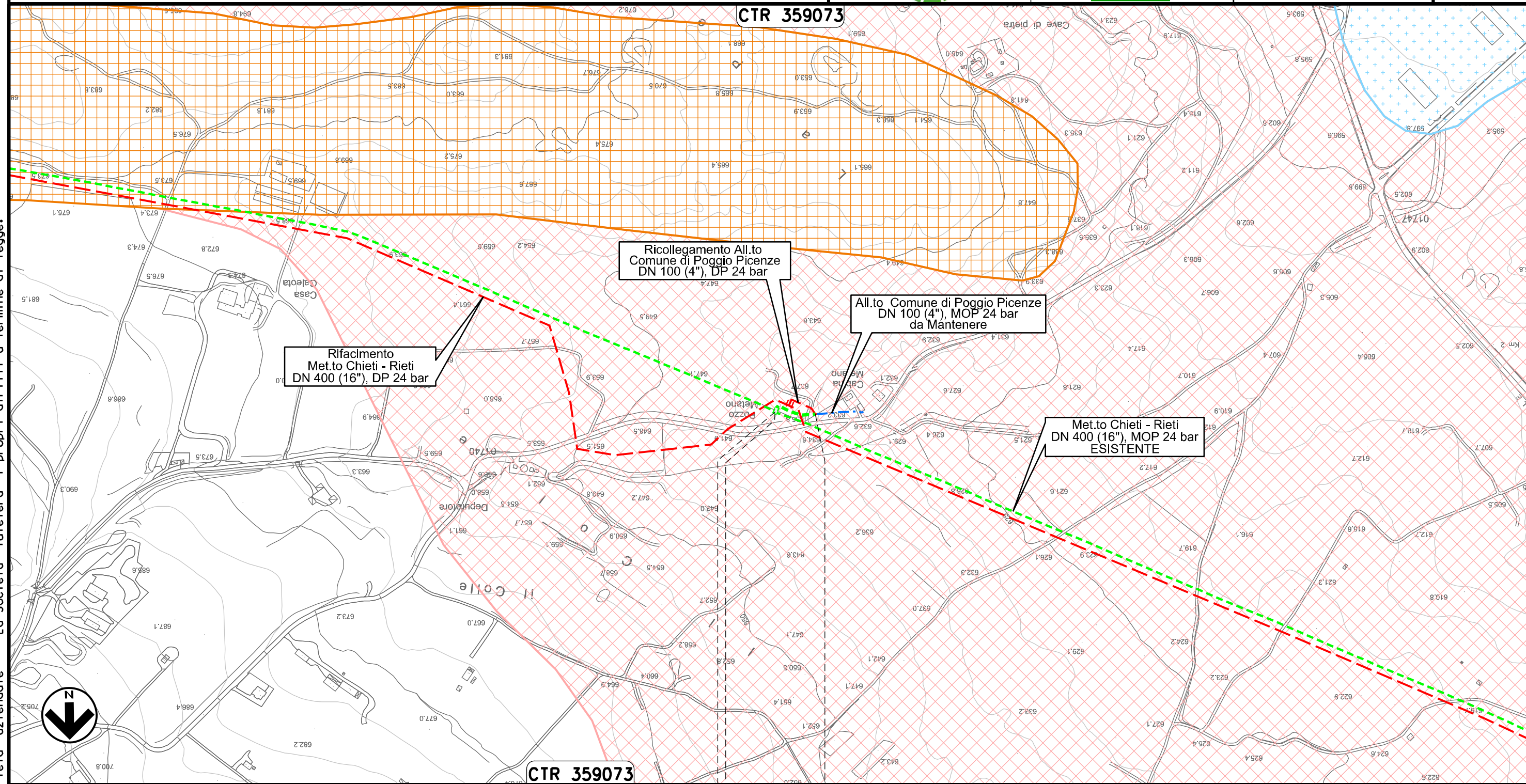
| | | | |
|----------------|-------|-------|--------------------------|
| | 0+000 | 0+121 | |
| POGGIO PICENZE | • | • | SAN DEMETRIO NE' VESTINI |
| | | | L'AQUILA |

Il presente disegno e' di proprieta' aziendale - La Societa' tutelera' i propri diritti a termine di legge.

Allacciamento Comune di Poggio Picenze
DN 100 (4"), MOP 24 bar

| | | | | | | |
|--------|----------|-------------------|-----------------|------------|-----------------|------------------------------|
| 00 | 20.02.20 | EMISSIONE | MESCHINI | CECCONI | CAPRIOTTI | Foglio 16 di 34 |
| INDICE | DATA | R E V I S I O N I | ELABORATO | VERIFICATO | APPROVATO | |
| | | | Dis. PG-SR-428 | | Scala 1:5000 | |
| | | | Comm. NR /19094 | | | |

Rimozione Condotta Esistente
STRUMENTI DI TUTELA E PIANIFICAZIONE REGIONALI





Il presente disegno e' di proprieta' aziendale - La Societa' tutelera' i propri diritti a termine di legge.

0+000 0+059

POGGIO PICENZE
L'AQUILA

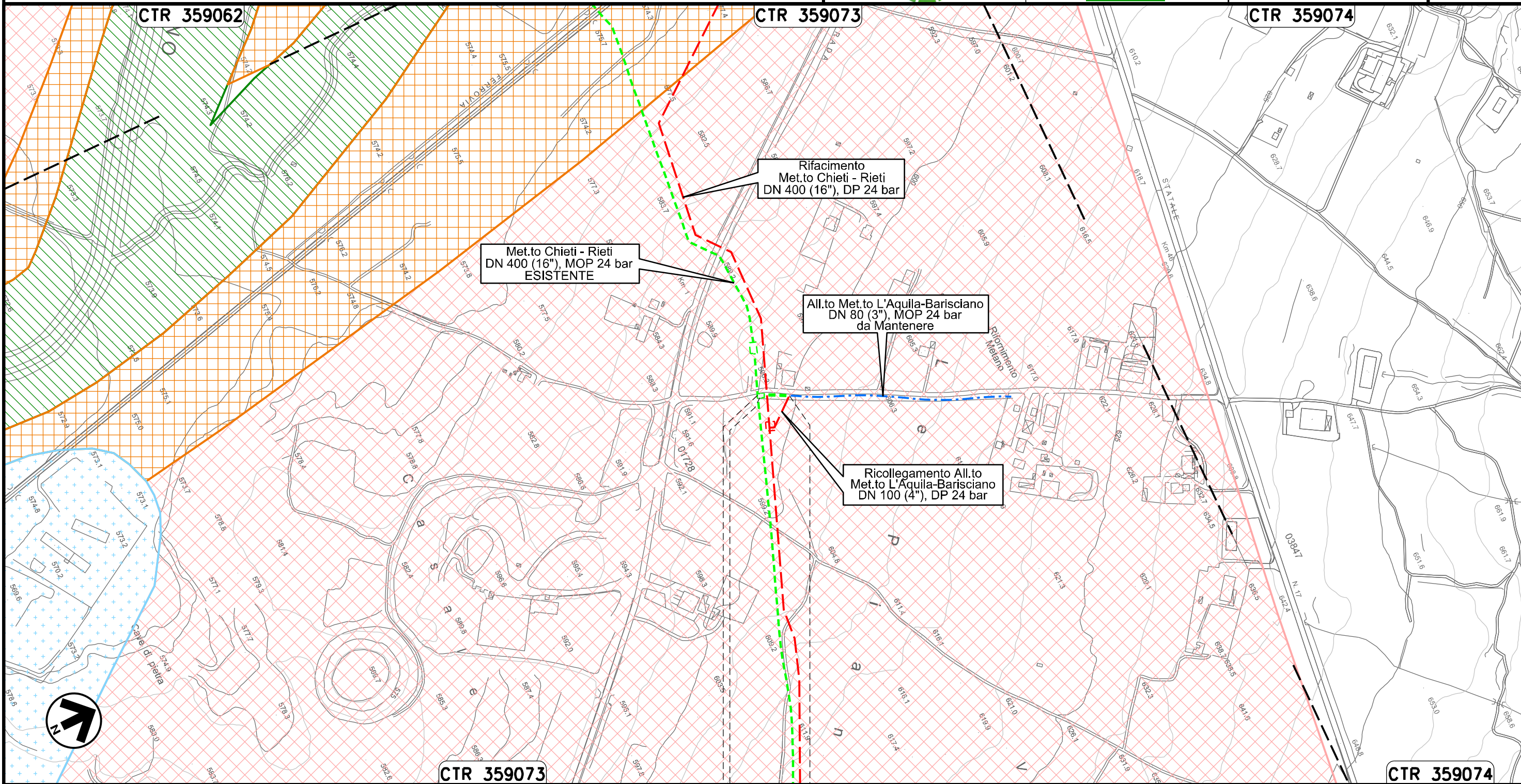
PIDA n. 4160740/1
km 0+003

Allacciamento Metanodotto L'Aquila-Barisciano
DN 80 (3"), MOP 24 bar

| | | | | | | | |
|---|----------|-------------------|---|---------|-----------|------------|-----------|
| 00 | 20.02.20 | EMISSIONE | MESCHINI | CECCONI | CAPRIOTTI | | |
| INDICE | DATA | R E V I S I O N I | | | ELABORATO | VERIFICATO | APPROVATO |
|  | | |  | | | | |
| Dis. PG-SR-428 | | | Comm. NR /19094 | | | | |

Foglio
17
di 34
Scala
1:5000

Rimozione Condotta Esistente
STRUMENTI DI TUTELA E PIANIFICAZIONE REGIONALI

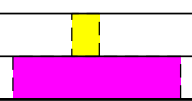


Il presente disegno e' di proprieta' aziendale - La Societa' tutelera' i propri diritti a termine di legge.

0+000 0+041

BARISCIANO
L'AQUILA

PIDS n. 4102961/1
km 0+003



Allacciamento Comune De L'Aquila I° Presa
DN 150 (6"), MOP 24 bar

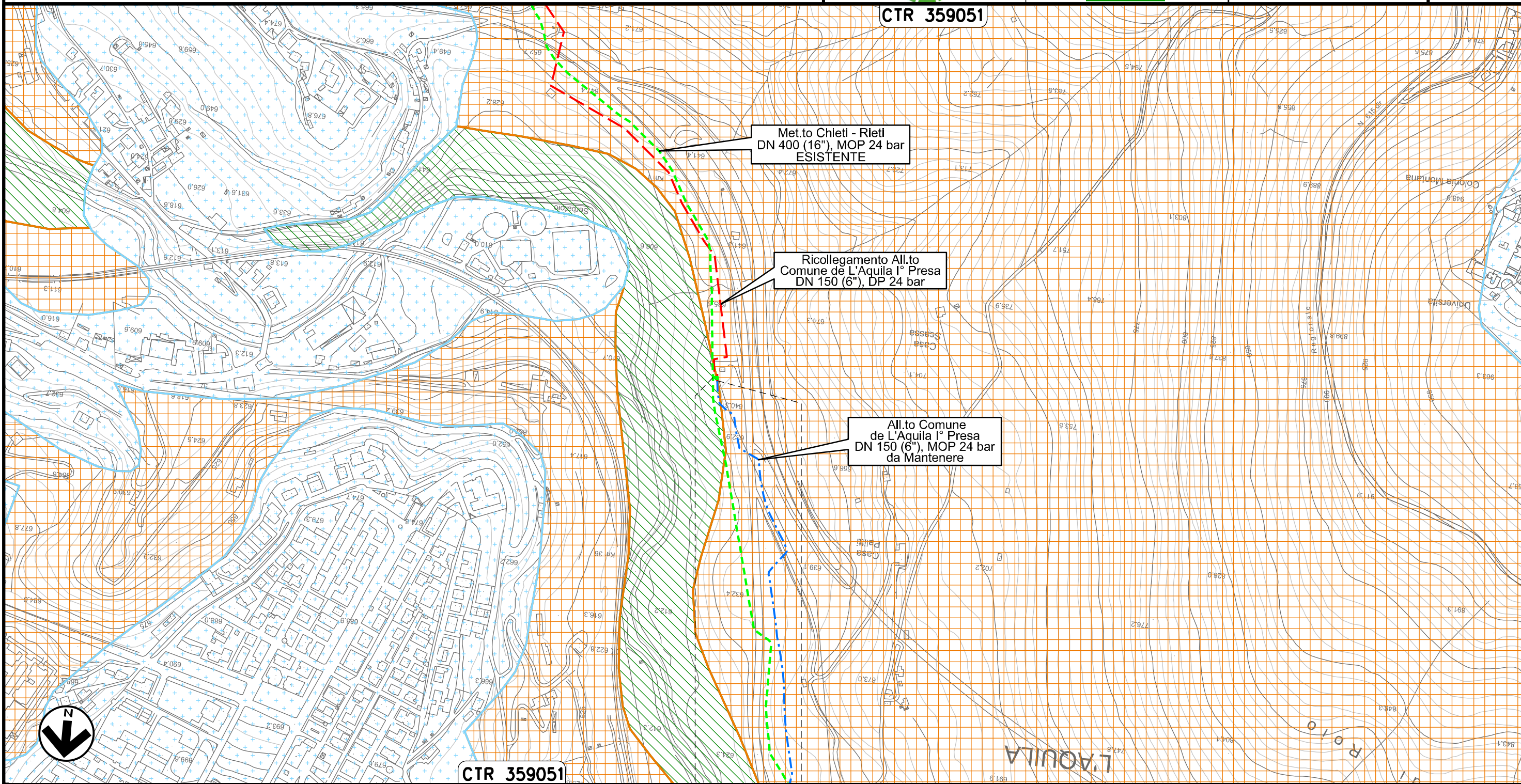
| | | | | | | | |
|----------------|----------|-------------------|-----------------|---------|-----------|------------|-----------|
| 00 | 20.02.20 | EMISSIONE | MESCHINI | CECCONI | CAPRIOTTI | | |
| INDICE | DATA | R E V I S I O N I | | | ELABORATO | VERIFICATO | APPROVATO |
| Dis. PG-SR-428 | | | Comm. NR /19094 | | | | |

Foglio
18
di 34
Scala
1:5000

Rimozione Condotta Esistente
STRUMENTI DI TUTELA E PIANIFICAZIONE REGIONALI



CTR 359051



Met.to Chieti - Rieti
DN 400 (16"), MOP 24 bar
ESISTENTE

Ricollegamento All.to
Comune de L'Aquila I° Presa
DN 150 (6"), DP 24 bar

All.to Comune
de L'Aquila I° Presa
DN 150 (6"), MOP 24 bar
da Mantenere



CTR 359051

0+000 0+010

L'AQUILA
L'AQUILA

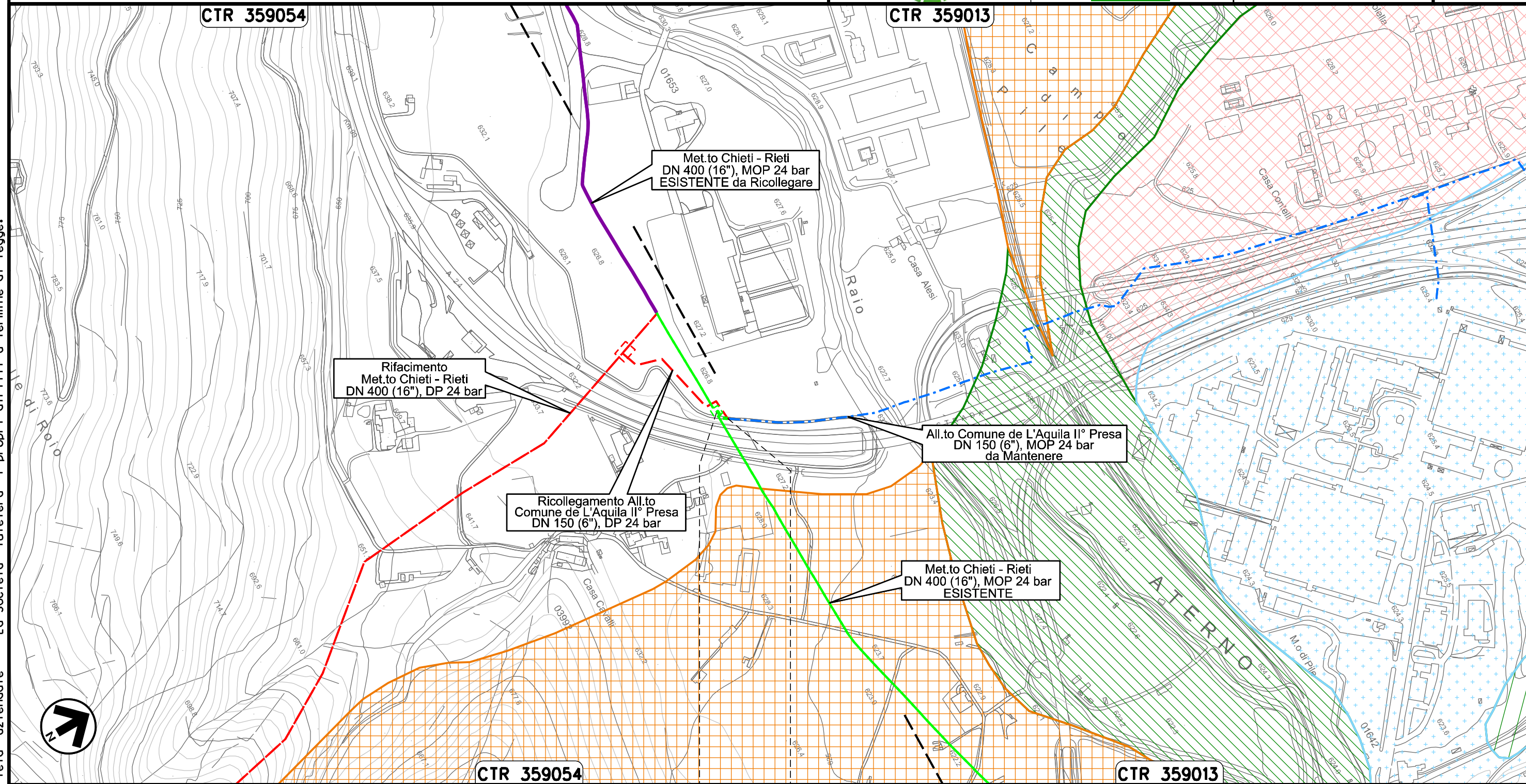
Il presente disegno e' di proprieta' aziendale - La Societa' tutelera' i propri diritti a termine di legge.

Allacciamento Comune De L'Aquila II° Presa
DN 150 (6"), MOP 24 bar

| | | | | | | | |
|---|----------|-------------------|---|-----------|-----------|------------|-----------|
| 00 | 20.02.20 | EMISSIONE | MESCHINI | CECCONI | CAPRIOTTI | | |
| INDICE | DATA | R E V I S I O N I | | | ELABORATO | VERIFICATO | APPROVATO |
|  | | |  | | | | |
| | | | Dis. | PG-SR-428 | | | |
| | | | Comm. | NR /19094 | | | |

Foglio
19
di 34
Scala
1:5000

Rimozione Condotta Esistente
STRUMENTI DI TUTELA E PIANIFICAZIONE REGIONALI





Il presente disegno e' di proprieta' aziendale - La Societa' tutelera' i propri diritti a termine di legge.

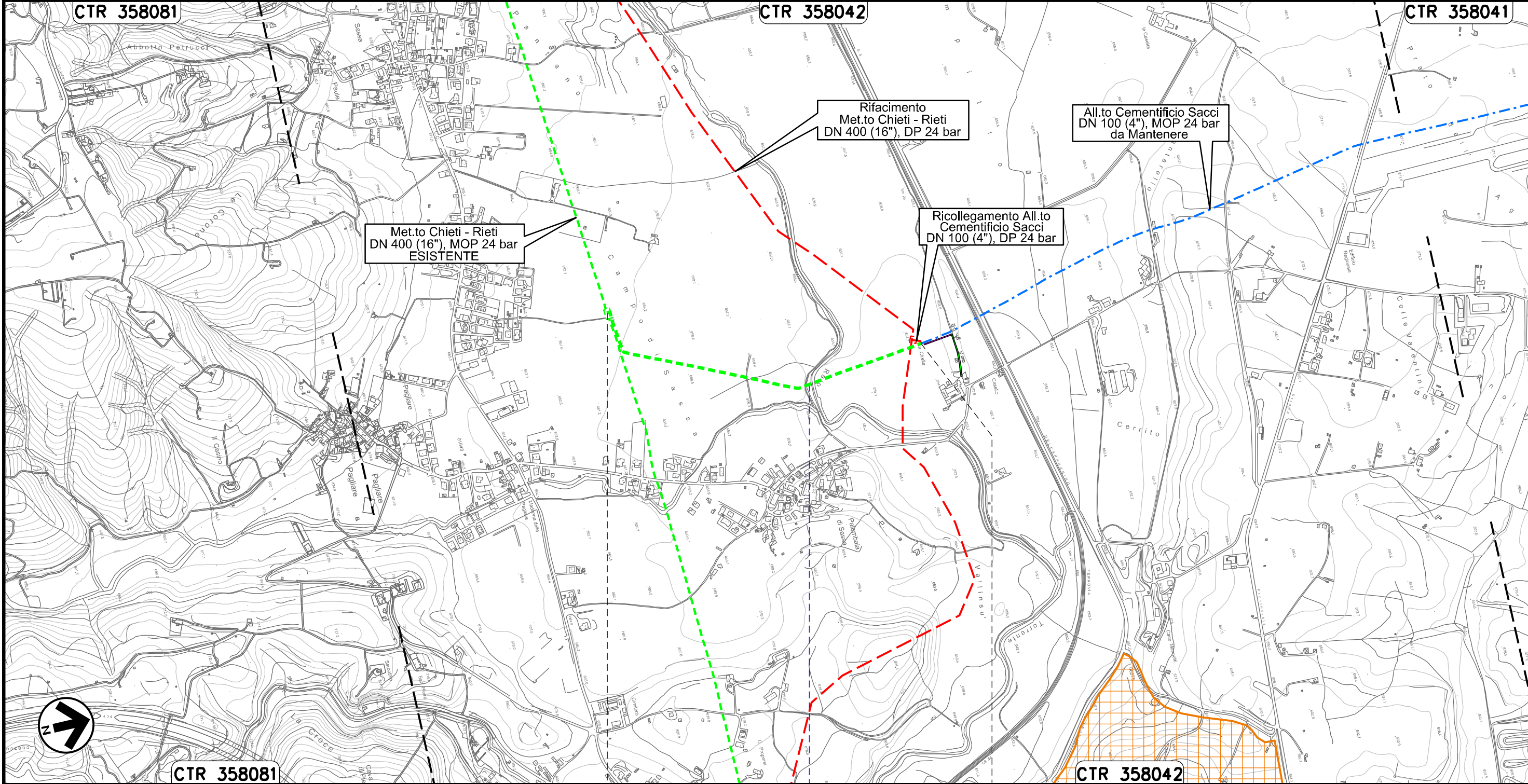
0+000 0+020
L'AQUILA
L'AQUILA

Allacciamento Cementificio Sacchi
DN 100 (4"), MOP 24 bar

Rimozione Condotta Esistente
STRUMENTI DI TUTELA E PIANIFICAZIONE REGIONALI

| | | | | | | | |
|---|----------|-------------------|---|-----------|-----------|------------|-----------|
| 00 | 20.02.20 | EMISSIONE | MESCHINI | CECCONI | CAPRIOTTI | | |
| INDICE | DATA | R E V I S I O N I | | | ELABORATO | VERIFICATO | APPROVATO |
|  | | |  | | | | |
| | | | Dis. | PG-SR-428 | | | |
| | | | Comm. | NR /19094 | | | |

Foglio
20
di 34
Scala
1:10000



Met.to Chieti - Rieti
DN 400 (16"), MOP 24 bar
ESISTENTE

Rifacimento
Met.to Chieti - Rieti
DN 400 (16"), DP 24 bar

All.to Cementificio Sacchi
DN 100 (4"), MOP 24 bar
da Mantenere

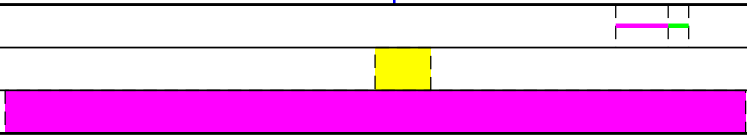
Ricollegamento All.to
Cementificio Sacchi
DN 100 (4"), DP 24 bar

0+000

0+903

L'AQUILA
L'AQUILA

● Torrente Raio



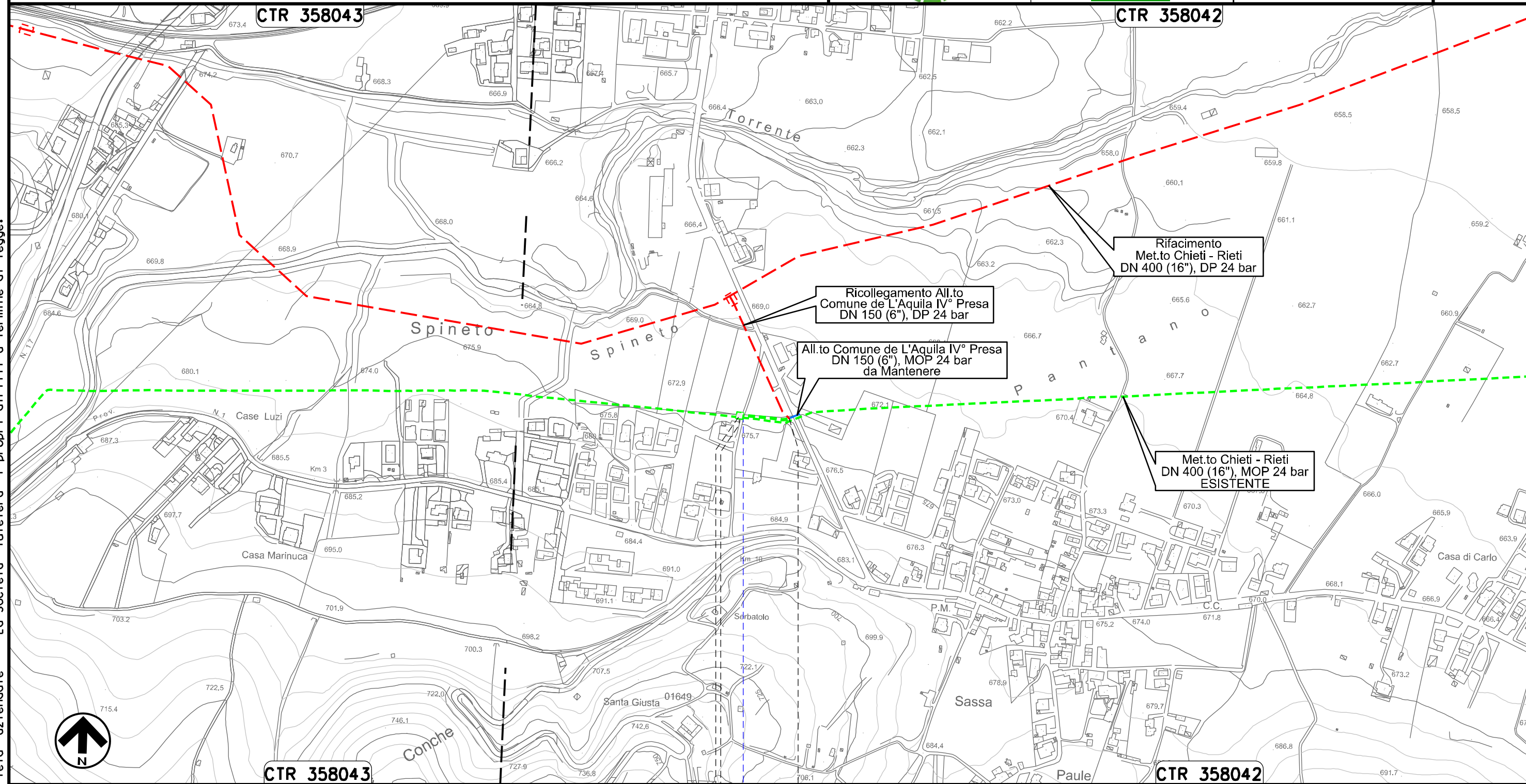
Il presente disegno e' di proprieta' aziendale - La Societa' tutelera' i propri diritti a termine di legge.

Allacciamento Comune De L'Aquila IV° Presa
DN 150 (6"), MOP 24 bar

| | | | | | | | |
|--------|----------|-------------------|----------|---------|-----------|------------|-----------|
| 00 | 20.02.20 | EMISSIONE | MESCHINI | CECCONI | CAPRIOTTI | | |
| INDICE | DATA | R E V I S I O N I | | | ELABORATO | VERIFICATO | APPROVATO |
| | | Dis. PG-SR-428 | | | | | |
| | | Comm. NR /19094 | | | | | |

Foglio
21
di 34
Scala
1:5000

Rimozione Condotta Esistente
STRUMENTI DI TUTELA E PIANIFICAZIONE REGIONALI



Il presente disegno e' di proprieta' aziendale - La Societa' tutelera' i propri diritti a termine di legge.



0+000 0+067

L'AQUILA
L'AQUILA

PIDA n. 4160156
km 0+003

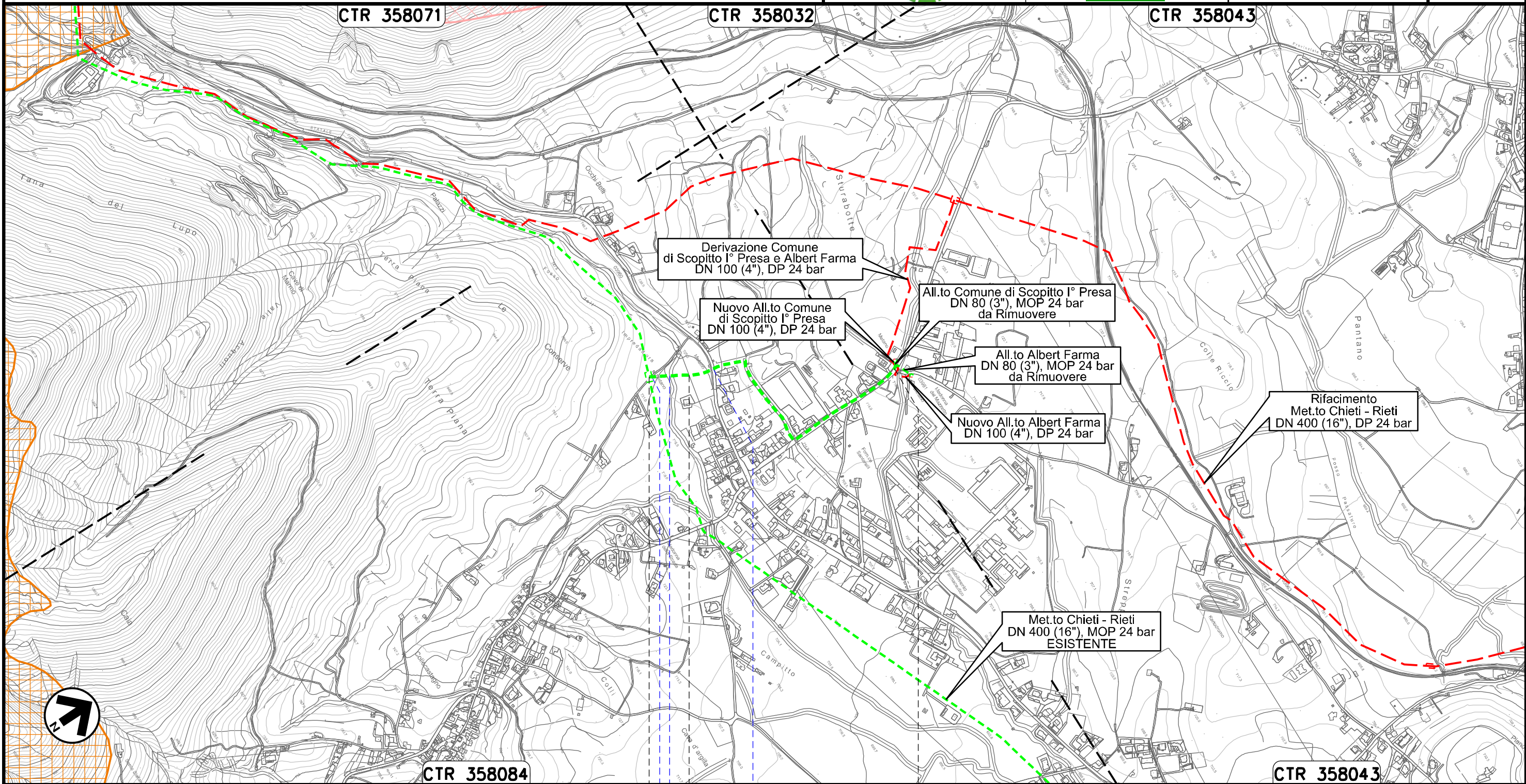
Strada Comunale

Allacciamento Societa' AMA
DN 80 (3"), MOP 24 bar

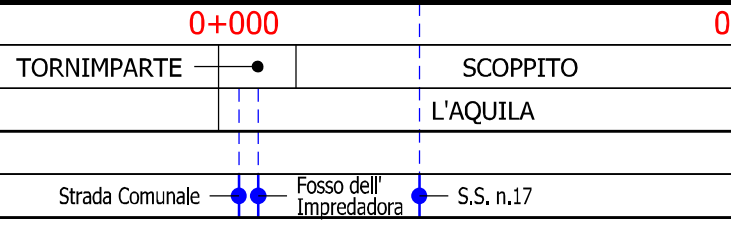
| | | | | | |
|--------|----------|-------------------|-----------------|------------|-----------|
| 00 | 20.02.20 | EMISSIONE | MESCHINI | CECCONI | CAPRIOTTI |
| INDICE | DATA | R E V I S I O N I | | | |
| | | | ELABORATO | VERIFICATO | APPROVATO |
| | | | Dis. PG-SR-428 | | |
| | | | Comm. NR /19094 | | |

Foglio
22
di 34
Scala
1:10000

Rimozione Condotta Esistente
STRUMENTI DI TUTELA E PIANIFICAZIONE REGIONALI



Il presente disegno e' di proprieta' aziendale - La Societa' tutelera' i propri diritti a termine di legge.

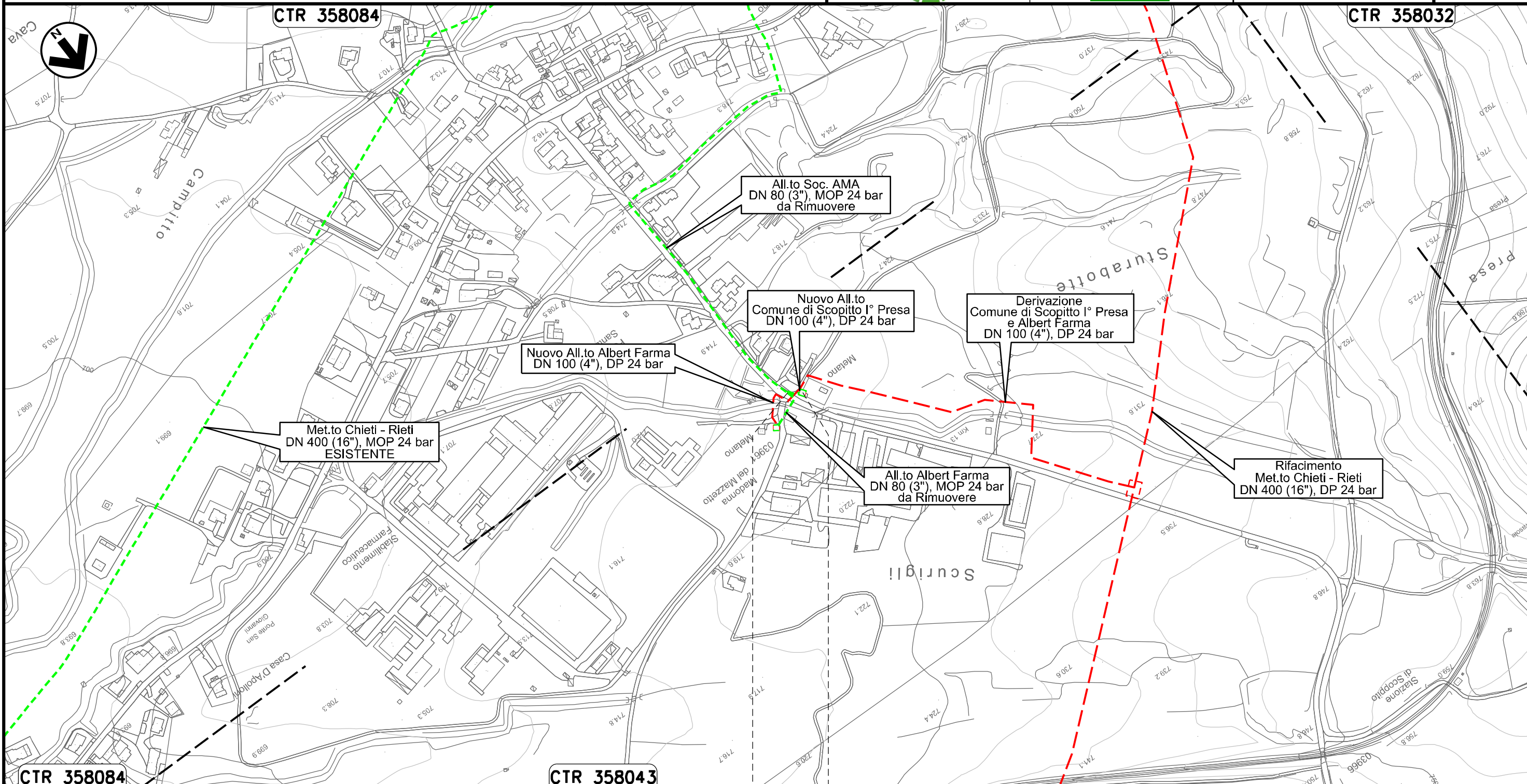


Allacciamento Comune di Scoppito I° Presa
DN 80 (3"), MOP 24 bar

| | | | | | | | |
|--------|----------|-------------------|----------|---------|-----------|------------|-----------|
| 00 | 20.02.20 | EMISSIONE | MESCHINI | CECCONI | CAPRIOTTI | | |
| INDICE | DATA | R E V I S I O N I | | | ELABORATO | VERIFICATO | APPROVATO |
| | | Dis. PG-SR-428 | | | | | |
| | | Comm. NR /19094 | | | | | |

Foglio
23
di 34
Scala
1:5000

Rimozione Condotta Esistente
STRUMENTI DI TUTELA E PIANIFICAZIONE REGIONALI



Il presente disegno e' di proprieta' aziendale - La Societa' tutelera' i propri diritti a termine di legge.

0+000 0+021

SCOPPITO
L'AQUILA

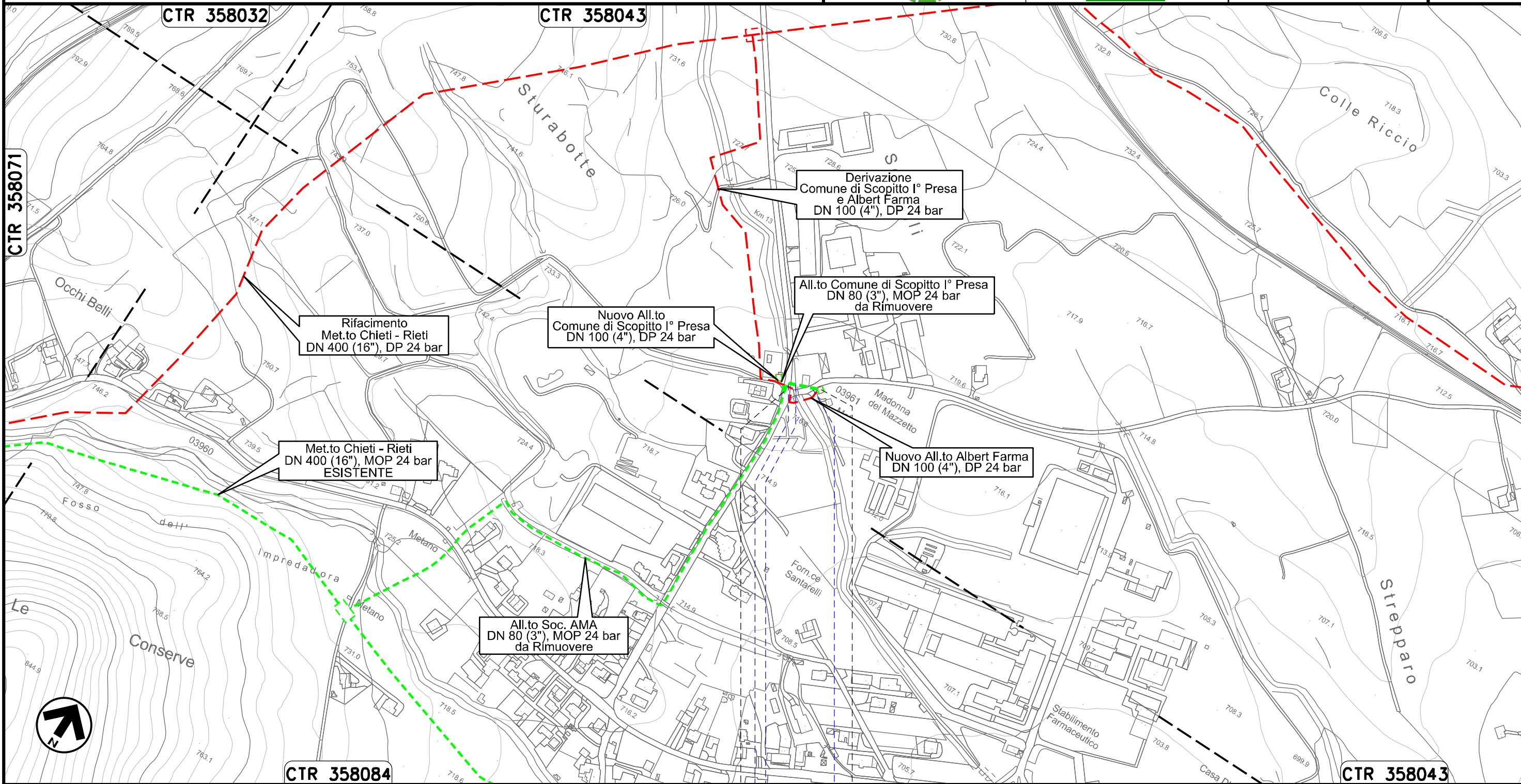
PIDA n. 4104208/1
km 0+021

Allacciamento Albert Farma
DN 80 (3"), MOP 24 bar

| | | | | | |
|--------|----------|-------------------|-----------------|---------|-----------|
| 00 | 20.02.20 | EMISSIONE | MESCHINI | CECCONI | CAPRIOTTI |
| INDICE | DATA | R E V I S I O N I | | | |
| | | | Dis. PG-SR-428 | | |
| | | | Comm. NR /19094 | | |

Foglio
24
di 34
Scala
1:5000

Rimozione Condotta Esistente
STRUMENTI DI TUTELA E PIANIFICAZIONE REGIONALI





Il presente disegno e' di proprieta' aziendale - La Societa' tutelera' i propri diritti a termine di legge.

| |
|-------------------------------|
| SCOPPITO |
| L'AQUILA |
| PIDA n. 4103695/1 km 0+056 |

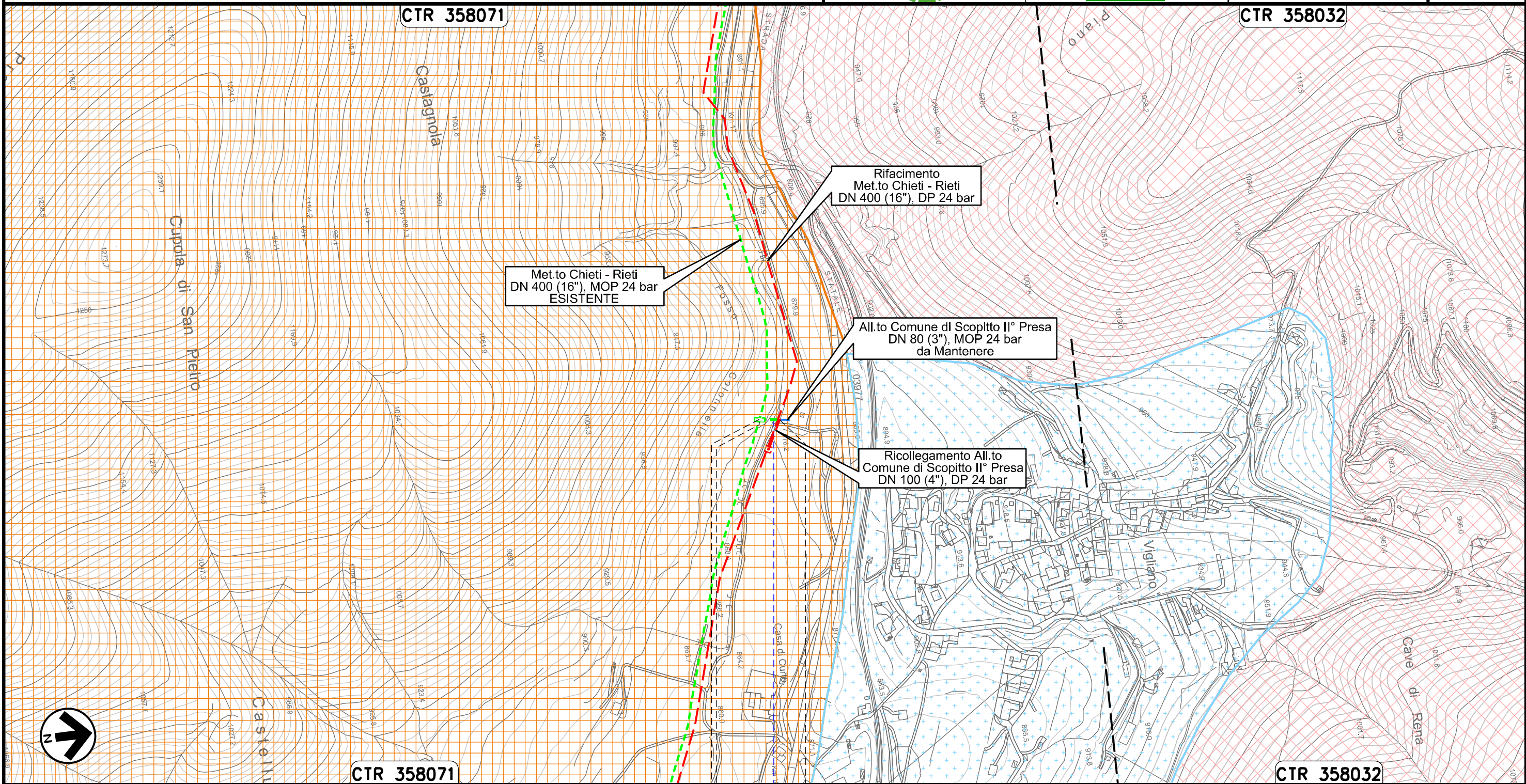
Strada Comunale ● Il Fossato ● Strada Comunale



Allacciamento Comune di Scoppito II° Presa
DN 80 (3"), MOP 24 bar

| | | | | | | |
|---|----------|-------------------|---|-----------|-----------------|-----------|
| 00 | 20.02.20 | EMISSIONE | MESCHINI | CECCONI | CAPRIOTTI | |
| INDICE | DATA | R E V I S I O N I | | ELABORATO | VERIFICATO | APPROVATO |
|  | | |  | | | |
| | | | Dis. PG-SR-428 | | Foglio 25 di 34 | |
| | | | Comm. NR /19094 | | Scala 1:5000 | |

Rimozione Condotta Esistente
STRUMENTI DI TUTELA E PIANIFICAZIONE REGIONALI



Met.to Chieti - Rieti
DN 400 (16"), MOP 24 bar
ESISTENTE

Rifacimento
Met.to Chieti - Rieti
DN 400 (16"), DP 24 bar

All.to Comune di Scoppito II° Presa
DN 80 (3"), MOP 24 bar
da Mantenere

Ricollegamento All.to
Comune di Scoppito II° Presa
DN 100 (4"), DP 24 bar

0+000 0+026

SCOPPITO
L'AQUILA

PIDA n. 4104209/1
km 0+003

Fosso Colonnelle



Il presente disegno e' di proprieta' aziendale - La Societa' tutelera i propri diritti a termine di legge.

Allacciamento Comune di Scoppito III° Presa
DN 80 (3"), MOP 24 bar

| | | | | | | |
|----------------|----------|-------------------|-----------------|-----------|------------|-----------|
| 00 | 20.02.20 | EMISSIONE | MESCHINI | CECCONI | CAPRIOTTI | |
| INDICE | DATA | R E V I S I O N I | | ELABORATO | VERIFICATO | APPROVATO |
| Dis. PG-SR-428 | | | Comm. NR /19094 | | | |

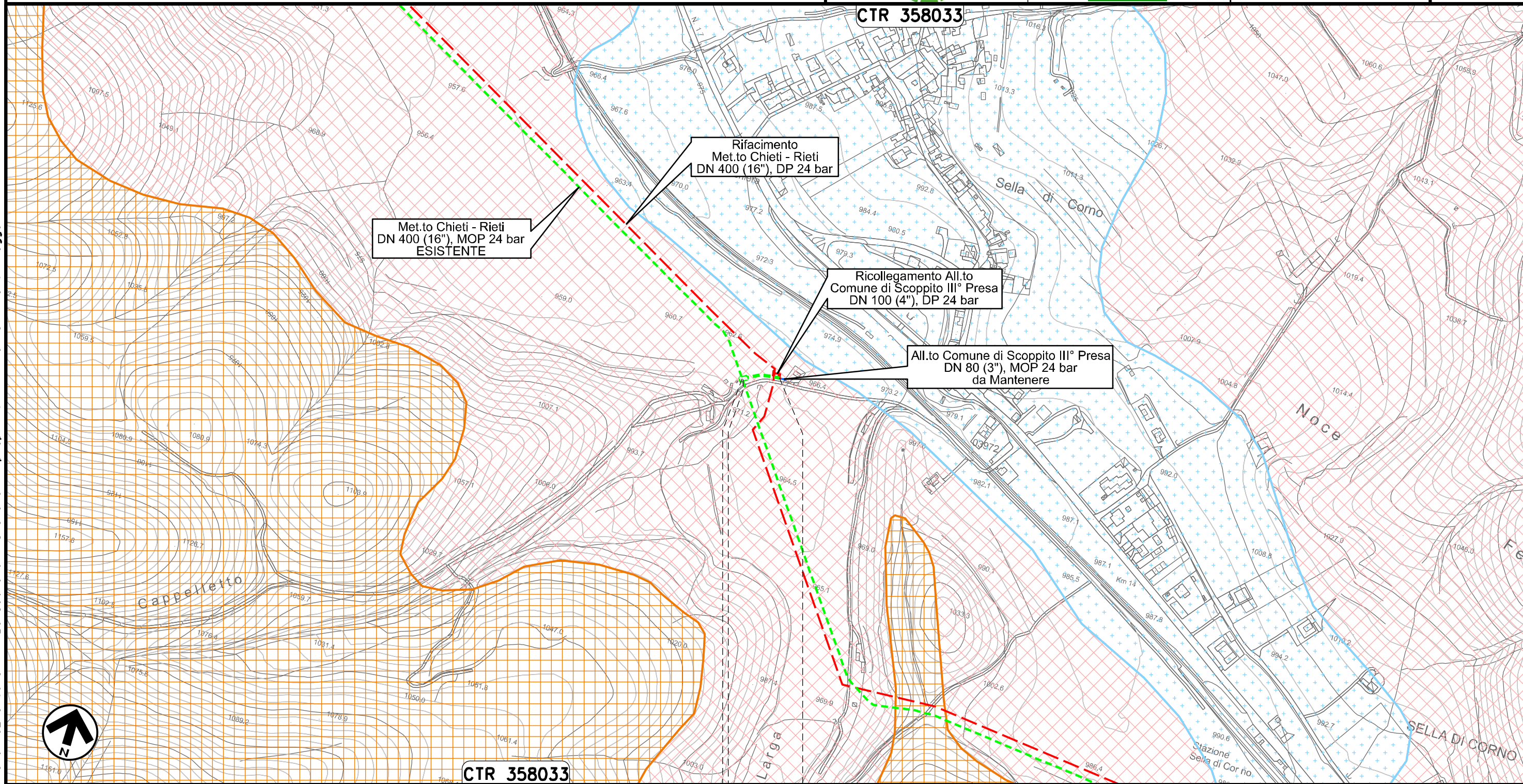
Foglio
26
di 34
Scala
1:5000

Rimozione Condotta Esistente
STRUMENTI DI TUTELA E PIANIFICAZIONE REGIONALI



CTR 358033

Il presente disegno e' di proprieta' aziendale - La Societa' tutelera' i propri diritti a termine di legge.



CTR 358033

0+000 0+049

SCOPPITO
L'AQUILA

PIDA n. 4104210
km 0+003

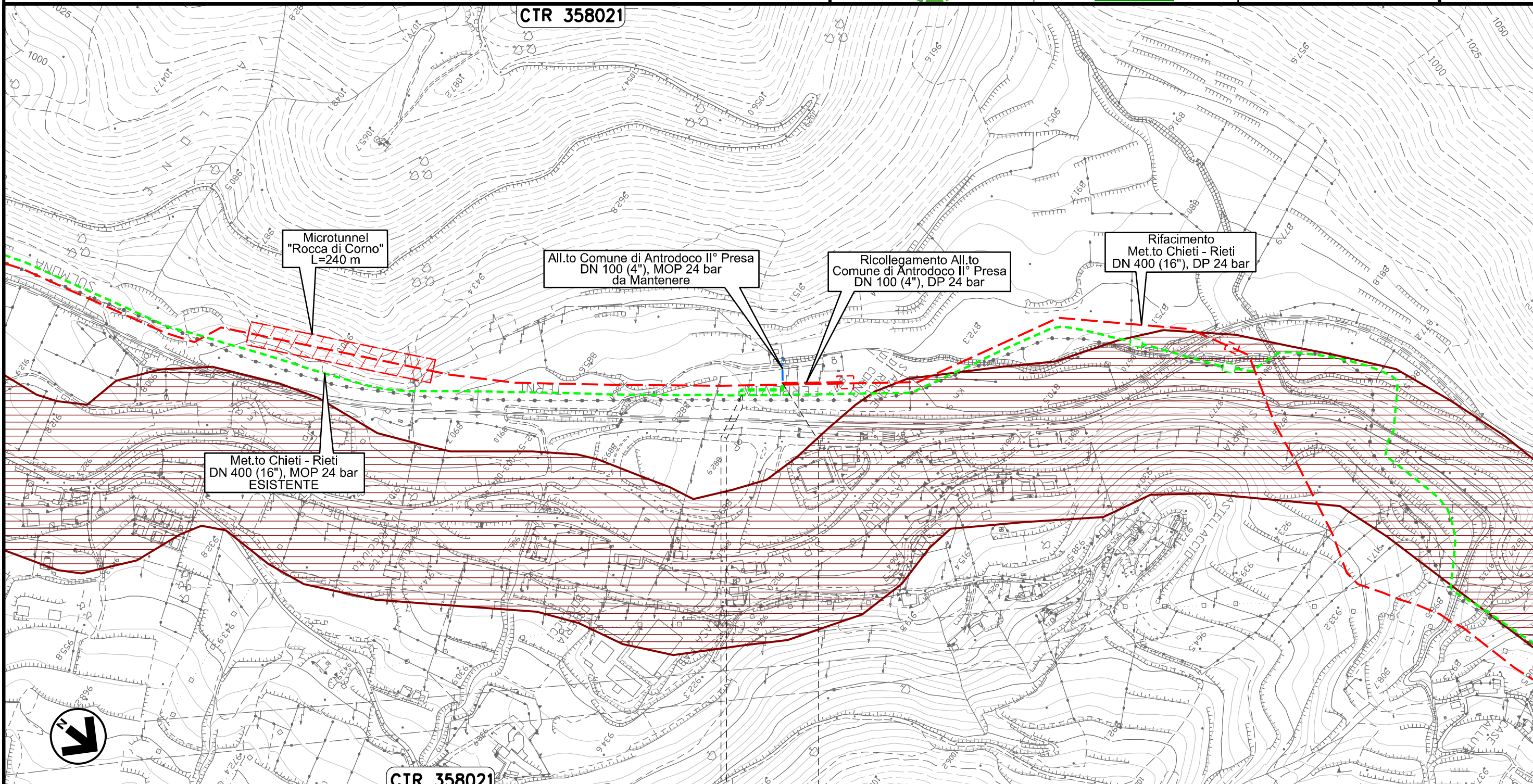
Allacciamento Comune di Antrodoco II° Presa
DN 100 (4"), MOP 24 bar

| | | | | | | |
|--------|----------|-------------------|-----------------|------------|-----------|-----------------|
| 00 | 20.02.20 | EMISSIONE | MESCHINI | CECCONI | CAPRIOTTI | Foglio |
| INDICE | DATA | R E V I S I O N I | ELABORATO | VERIFICATO | APPROVATO | 27 |
| | | | Dis. PG-SR-428 | | | di 34 |
| | | | Comm. NR /19094 | | | Scala 1:5000 |

Rimozione Condotta Esistente
STRUMENTI DI TUTELA E PIANIFICAZIONE REGIONALI



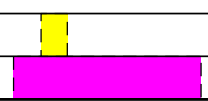
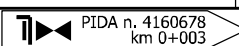
CTR 358021



CTR 358021



0+000 0+068

ANTRODOCO
RIETI

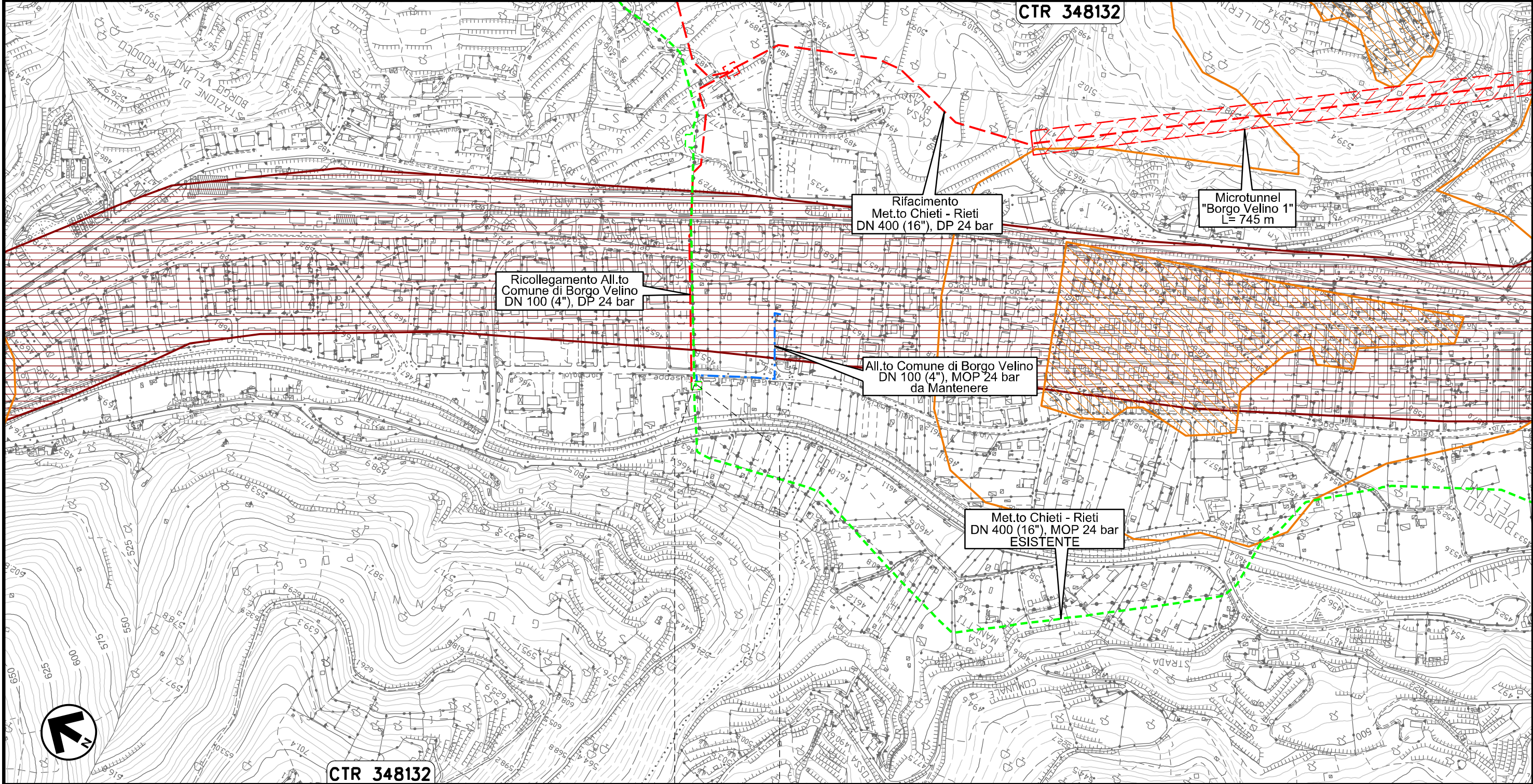


Il presente disegno e' di proprieta' aziendale - La Societa' tutelera' i propri diritti a termine di legge.

Allacciamento Comune di Borgo Velino
DN 100 (4"), MOP 24 bar

| | | | | | | | |
|---|----------|-------------------|---|---------|-----------------|------------|-----------|
| 00 | 20.02.20 | EMISSIONE | MESCHINI | CECCONI | CAPRIOTTI | | |
| INDICE | DATA | R E V I S I O N I | | | ELABORATO | VERIFICATO | APPROVATO |
|  | | |  | | | | |
| | | | Dis. PG-SR-428 | | Foglio 28 di 34 | | |
| | | | Comm. NR /19094 | | Scala 1:5000 | | |

Rimozione Condotta Esistente
STRUMENTI DI TUTELA E PIANIFICAZIONE REGIONALI



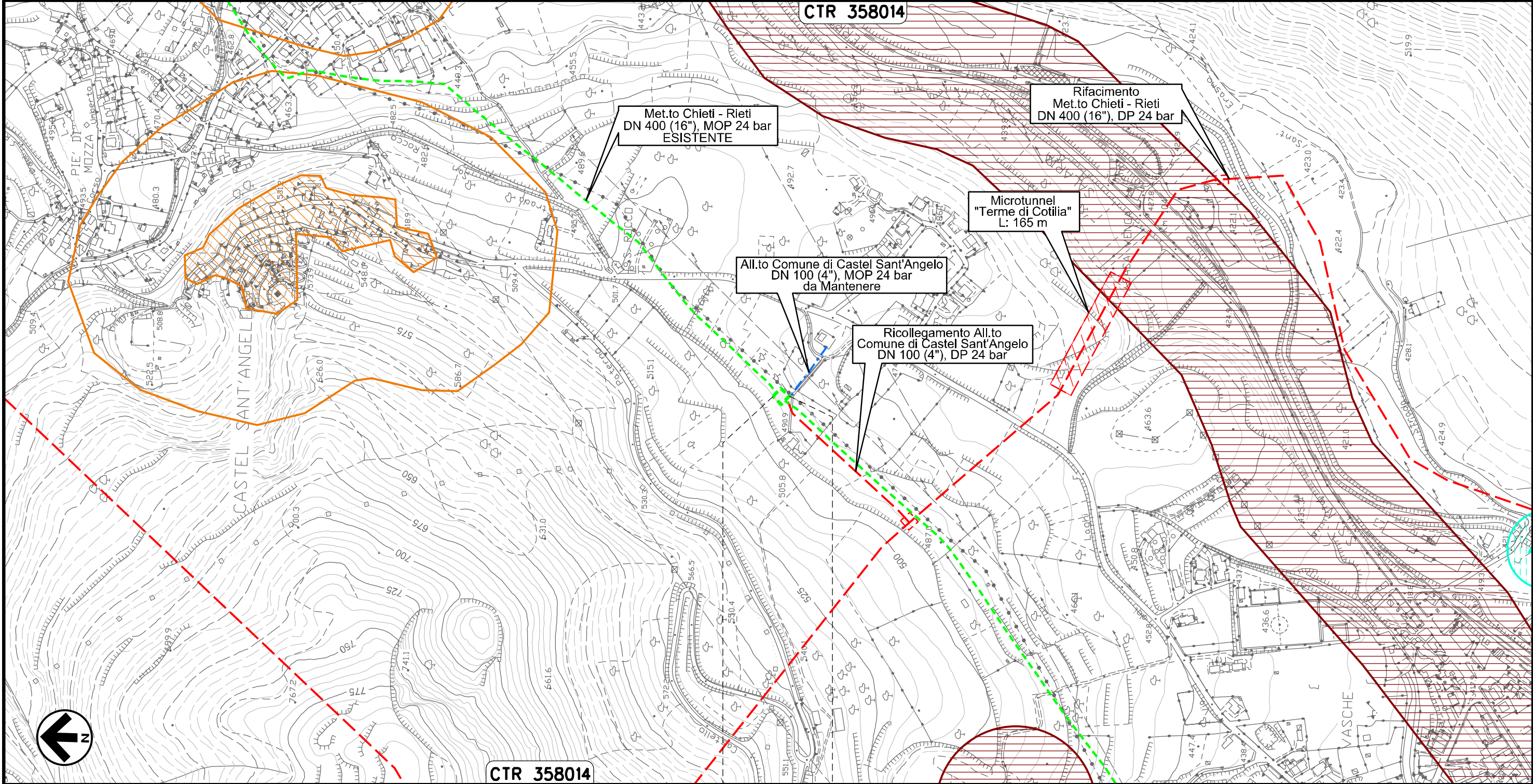
Il presente disegno e' di proprieta' aziendale - La Societa' tutelera' i propri diritti a termine di legge.

0+000 0+003

| |
|-------------|
| BORG VELINO |
| RIETI |

| | | | | | |
|--------|----------|-------------------|-----------------|------------|-----------|
| 00 | 20.02.20 | EMISSIONE | MESCHINI | CECCONI | CAPRIOTTI |
| INDICE | DATA | R E V I S I O N I | | | |
| | | | ELABORATO | VERIFICATO | APPROVATO |
| | | | Dis. PG-SR-428 | | |
| | | | Comm. NR /19094 | | |



Rimozione Condotta Esistente
STRUMENTI DI TUTELA E PIANIFICAZIONE REGIONALI



Il presente disegno e' di proprieta' aziendale - La Societa' tutelera' i propri diritti a termine di legge.

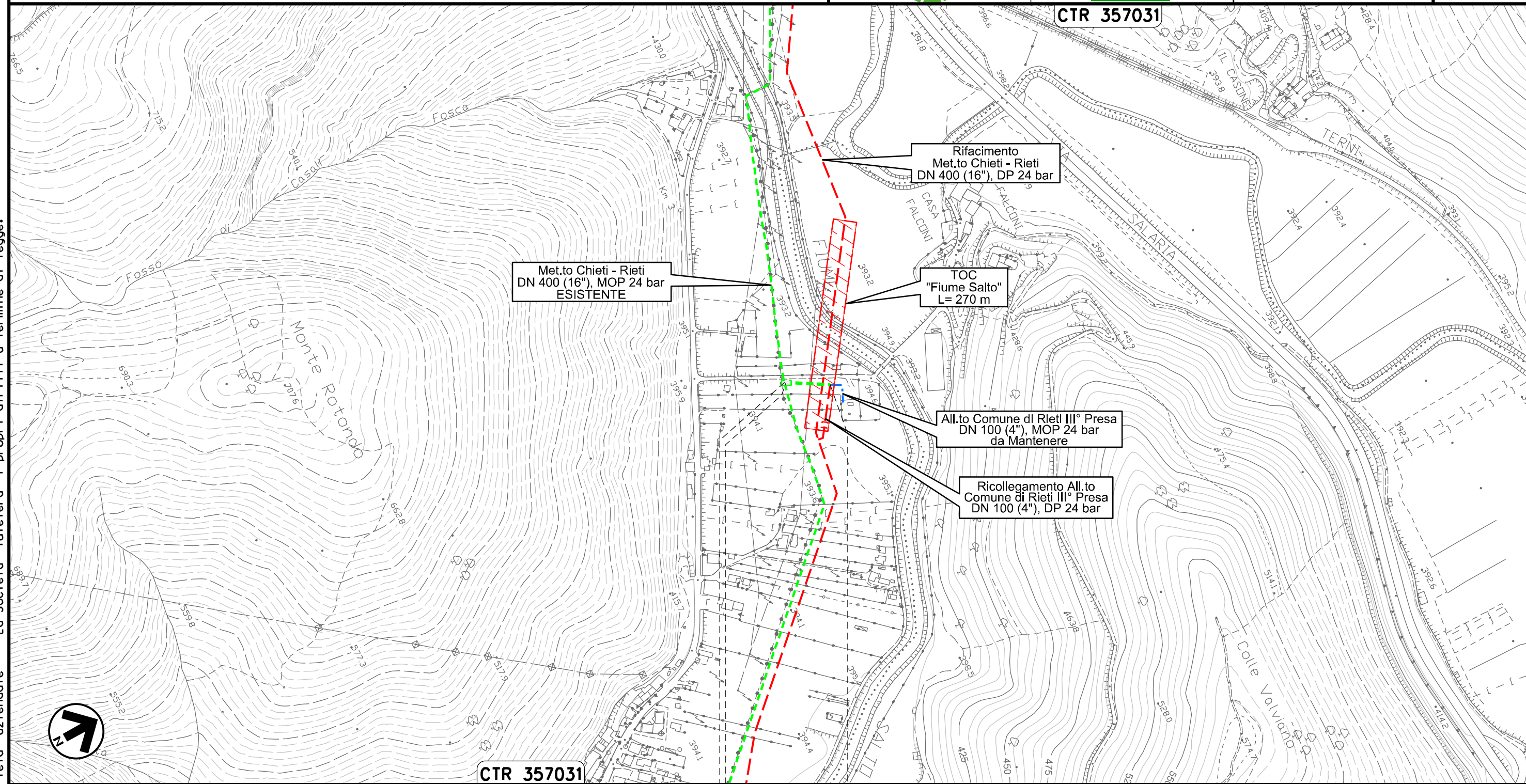
CASTEL
SANT'ANGELO
RIETI

Allacciamento Comune di Rieti III' Presa
DN 100 (4"), MOP 24 bar

| | | | | | | | |
|---|----------|-------------------|---|---------|-----------|------------|-----------|
| 00 | 20.02.20 | EMISSIONE | MESCHINI | CECCONI | CAPRIOTTI | | |
| INDICE | DATA | R E V I S I O N I | | | ELABORATO | VERIFICATO | APPROVATO |
|  | | |  | | | | |
| | | | Dis. PG-SR-428 | | | | |
| | | | Comm. NR /19094 | | | | |

Foglio
30
di 34
Scala
1:5000

Rimozione Condotta Esistente
STRUMENTI DI TUTELA E PIANIFICAZIONE REGIONALI



CTR 357031



0+000 0+059

RIETI
RIETI

PIDA n. 4160296
km 0+003

Il presente disegno e' di proprieta' aziendale - La Societa' tutelera' i propri diritti a termine di legge.

Potenziamento Der. per Vazia
DN 200 (8"), MOP 24 bar

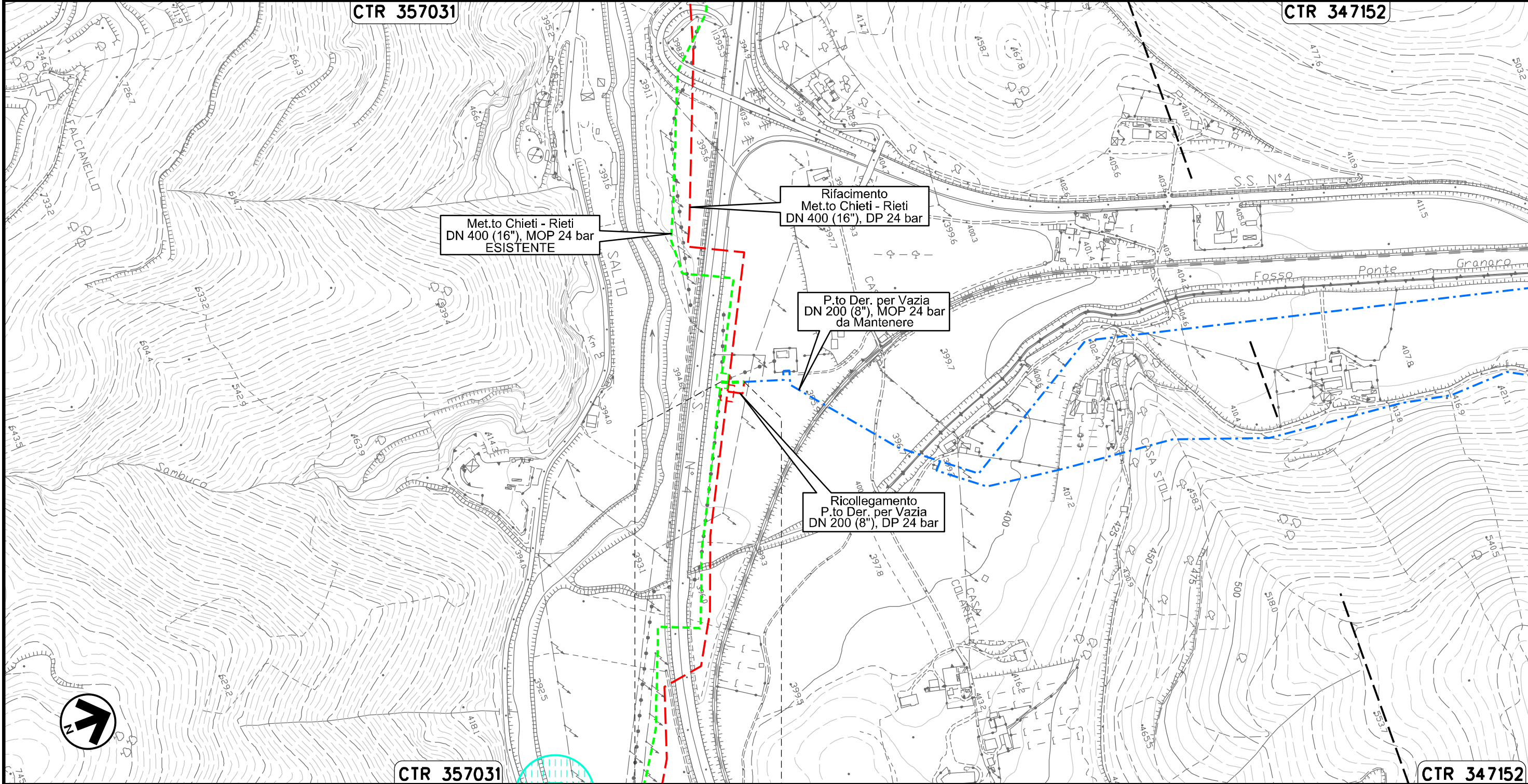
| | | | | | | | |
|---|----------|-------------------|---|-----------|-----------|------------|-----------|
| 00 | 20.02.20 | EMISSIONE | MESCHINI | CECCONI | CAPRIOTTI | | |
| INDICE | DATA | R E V I S I O N I | | | ELABORATO | VERIFICATO | APPROVATO |
|  | | |  | | | | |
| | | | Dis. | PG-SR-428 | | | |
| | | | Comm. | NR /19094 | | | |

Foglio
31
di 34
Scala
1:5000

Rimozione Condotta Esistente
STRUMENTI DI TUTELA E PIANIFICAZIONE REGIONALI

CTR 357031

CTR 347152



CTR 357031

CTR 347152

0+000 0+030

RIETI
RIETI

Il presente disegno e' di proprieta' aziendale - La Societa' tutelera' i propri diritti a termine di legge.

MET.TO RIETI - ROMA
DN 300 (12"), MOP 64 bar

Rimozione Condotta Esistente
STRUMENTI DI TUTELA E PIANIFICAZIONE REGIONALI

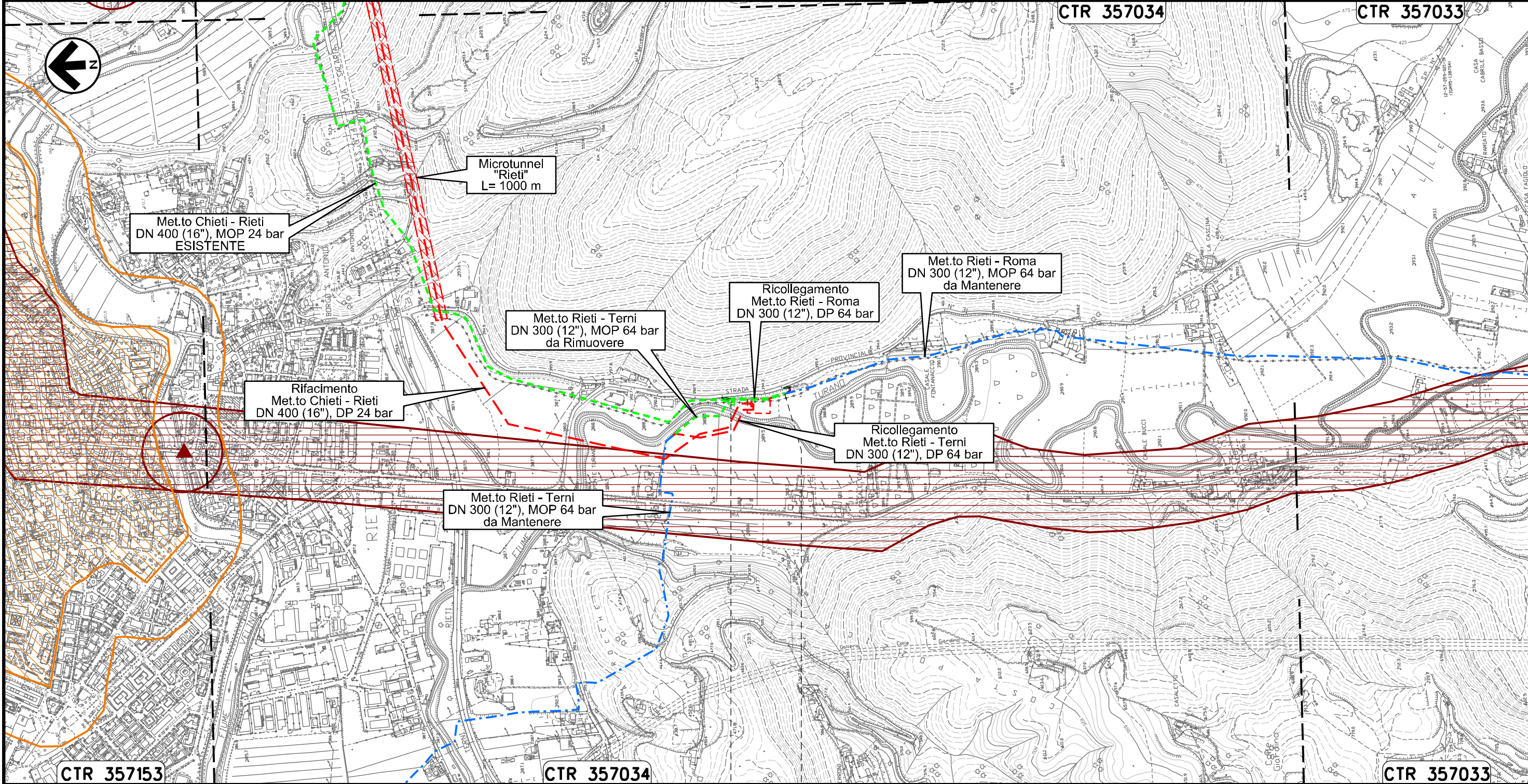
| | | | | | | | |
|--------|----------|-------------------|----------|-----------|-----------|------------|-----------|
| 00 | 20.02.20 | EMISSIONE | MESCHINI | CECCONI | CAPRIOTTI | | |
| INDICE | DATA | R E V I S I O N I | | | ELABORATO | VERIFICATO | APPROVATO |
| | | | Dis. | PG-SR-428 | | | |
| | | | Comm. | NR /19094 | | | |

Foglio
32
di 34
Scala
1:10000



CTR 357034

CTR 357033





Il presente disegno e' di proprieta' aziendale - La Societa' tutelera' i propri diritti a termine di legge.

0+000 0+146

RIETI
RIETI

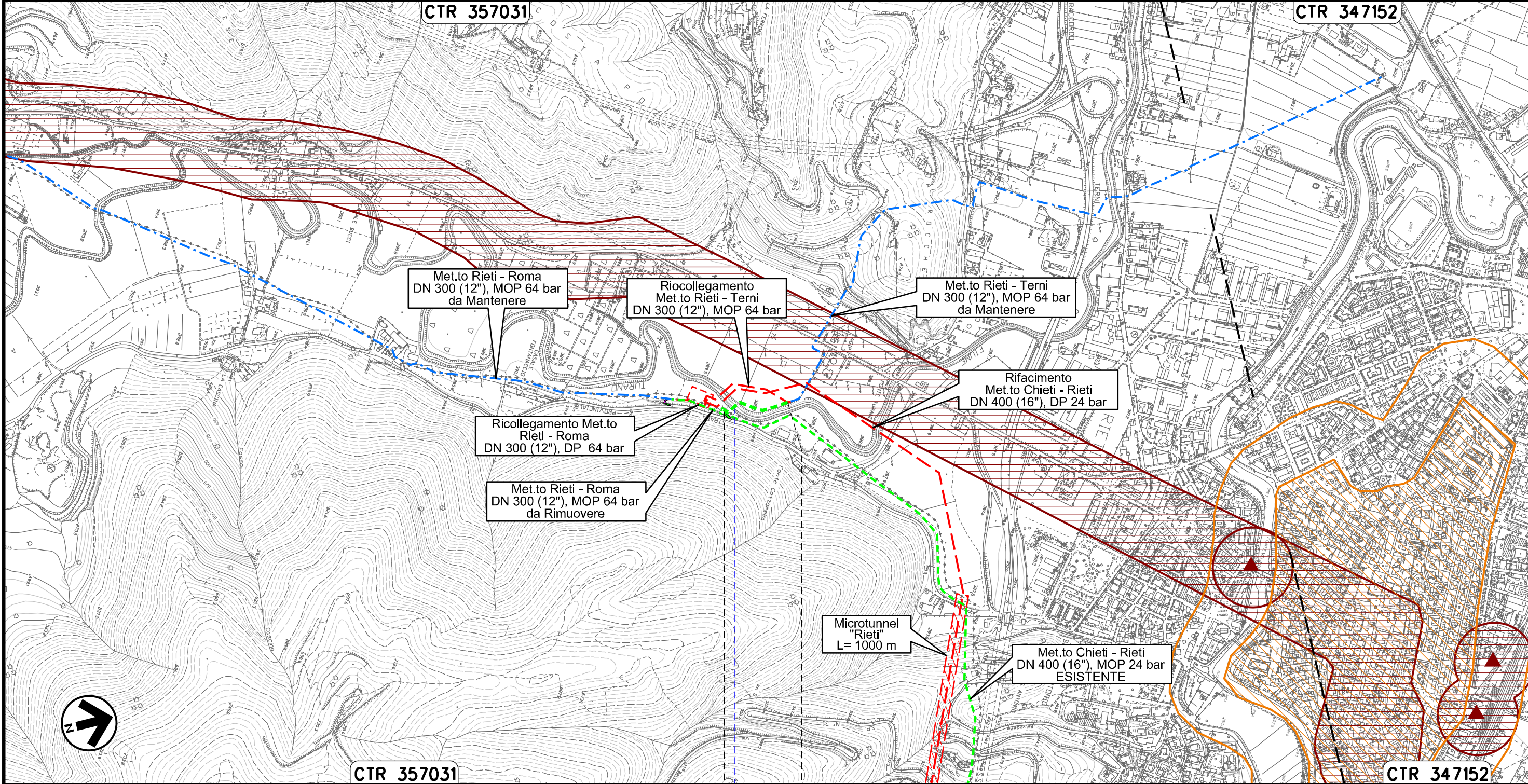


MET.TO RIETI - TERNI
DN 300 (12"), MOP 64 bar

| | | | | | |
|---|----------|-------------------|---|-----------|------------|
| 00 | 20.02.20 | EMISSIONE | MESCHINI | CECCONI | CAPRIOTTI |
| INDICE | DATA | R E V I S I O N I | | ELABORATO | VERIFICATO |
|  | | |  | | |
| | | | Dis. | PG-SR-428 | |
| | | | Comm. | NR /19094 | |

Foglio
33
di 34
Scala
1:10000

Rimozione Condotta Esistente
STRUMENTI DI TUTELA E PIANIFICAZIONE REGIONALI



Il presente disegno e' di proprieta' aziendale - La Societa' tutelera' i propri diritti a termine di legge.

CTR 357031

CTR 347152

0+000 0+180

| |
|-------|
| RIETI |
| RIETI |

Fiume Turano



OPERE CONNESSE
su METANODOTTO CHIETI – RIETI
DN 400 (16”), MOP 24 bar

Rimozione Condotta Esistente
STRUMENTI DI TUTELA E PIANIFICAZIONE REGIONALI

| | | | | | |
|---|----------|-------------------|---|------------|-----------|
| 00 | 20.02.20 | EMISSIONE | MESCHINI | CECCONI | CAPRIOTTI |
| INDICE | DATA | R E V I S I O N I | ELABORATO | VERIFICATO | APPROVATO |
|  | | |  | | |
| | | | Dis. | PG-SR-428 | |
| | | | Comm. | NR /19094 | |

Foglio
34
di 34
Scala 1:10000
1:5000

LEGENDA

SIMBOLOGIA CARTOGRAFICA

- | | | | |
|--|--|--|---|
| | Opere connesse da porre fuori esercizio e recuperare | | Impianti di opere connesse da porre fuori esercizio e recuperare |
| | Metanodotto da porre fuori esercizio e recuperare | | Impianti di linea da porre fuori esercizio e recuperare |
| | Metanodotto in progetto | | Impianti di linea in progetto |
| | Metanodotto in esercizio da ricollegare | | Impianti di linea in esercizio |
| | Metanodotti in esercizio | | Gallerie, Tunnel, Mini-Microtunnel, Raise Boring, T.O.C. e Direct Pipe. |
| | Altre condotte di terzi | | Depositi temporanei |
| | Opere connesse in progetto | | Adeguamento strade esistenti |
| | Aree impianti stacco-terminale in progetto | | Strade di accesso provvisorio |
| | Aree impianti stacco-terminale esistenti | | Nuova viabilità |
| | | | Limite sovrapposizione fogli |

SIMBOLOGIA MECCANICA

- Punto di intercettazione di linea (P.I.L.)
- Punto di intercettazione di derivazione importante (P.I.D.I.)
- Punto di intercettazione di derivazione semplice con stacco da P.I.L. (P.I.D.S.)
- Punto di intercettazione e derivazione semplice con stacco da Linea (P.I.D.S.)
- Punto di intercettazione con discaggio di allacciamento (P.I.D.A.)
- Punto predisposto per il discaggio di allacciamento (P.P.D.A.)
- Punto di sezionamento elettrico terminale (P.S.E.T.)
- Stazione predisposta per lancio e ricevimento PIG
- Impianto di riduzione/ regolazione della pressione

LEGENDA TEMATICA

REGIONE ABRUZZO
PIANO REGIONALE PAESISTICO
(PRP approvato con D.C.R. n.141/21 del 21/03/1990)

- Zona A1 Conservazione Integrale
- Zona A2 Conservazione Parziale
- Zona B1 Trasformabilità Mirata
- Zona B2 Trasformabilità Mirata
- Zona C1 Trasformabilità Condizionata
- Zona D Trasformabilità Regime Ordinario

REGIONE LAZIO
PIANO TERRITORIALE PAESISTICO REGIONALE
(PTPR adottato con D.G.R. n.556 del 25/07/2007 e n. 1025 del 21/12/2007)

- Insediamenti urbani storici e territori contermini compresi in una fascia della profondità di 150 mt. (art. 43 NTA)
- Beni lineari e puntuali, testimonianza dei caratteri identitari archeologici e storici e relativa fascia di rispetto di 100 mt. (art. 45 NTA)
- Beni lineari e puntuali, testimonianza dei caratteri identitari vegetazionali, geomorfologici e carsico-ipogeo con fascia di rispetto di 50 mt. (art. 47 NTA)

Il presente disegno e' di proprieta' aziendale - La Societa' tutelera' i propri diritti a termine di legge.

| | |
|---|--|
| Progressiva chilometrica | |
| Comuni | |
| Province | |
| Impianti | |
| Attraversamenti | |
| Strade - Piste - Piazzole tubazioni | |
| Area di passaggio | |
| Tratto in rimozione con scavo a cielo aperto Tratti Esistenti da Ricollegare e Posa Polifora | |
| Tratto da lasciare in opera e intasare | |
| Tratto con estrazione del tubo di linea e intasamento del tubo di protezione | |