



Il presente disegno e' di proprieta' aziendale - La Societa' tutelera' i propri diritti a termine di legge.



COROGRAFIA Scala 1:500.000



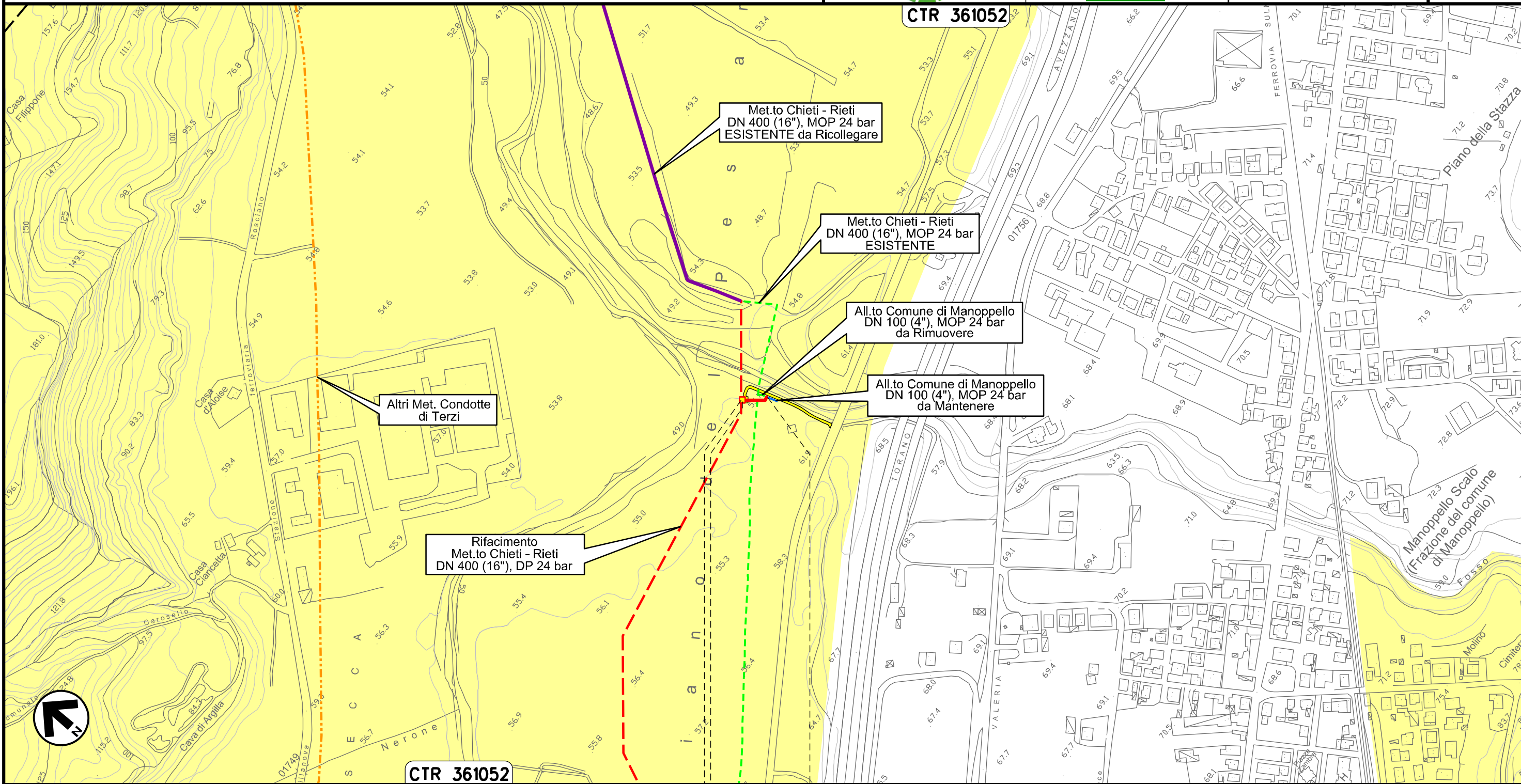
00	20.02.20	EMISSIONE		MESCHINI	CECCONI
INDICE	DATA	R E V I S I O N I			CAPRIOTTI
				ELABORATO	VERIFICATO
		 		Dis. PG-SR-227	
		<p>OPERE CONNESSE su Rifacimento MET.TO CHIETI - RIETI DN 400 (16"), DP 24 bar</p>		Fg. 1 di 35	
				Comm. NR /19094	
				INDICE 00	
				Scala 1:10000 - 1:5000	
		STRUMENTI DI TUTELA E PIANIFICAZIONE REGIONALI: CARTA DEGLI AMBITI		Sostituisce il	
				Sostituito dal	

Ricollegamento Allacciamento al Comune di Manoppello
DN 100 (4"), DP 24 bar

00	20.02.20	EMISSIONE	MESCHINI	CECCONI	CAPRIOTTI
INDICE	DATA	R E V I S I O N I		ELABORATO	VERIFICATO
			Dis. PG-SR-227		
			Comm. NR /19094	Scala 1:5000	

Foglio
2
di 35
Scala
1:5000

STRUMENTI DI TUTELA E PIANIFICAZIONE REGIONALI: CARTA DEGLI AMBITI





Il presente disegno e' di proprieta' aziendale - La Societa' tutelera' i propri diritti a termine di legge.

0+000 0+037

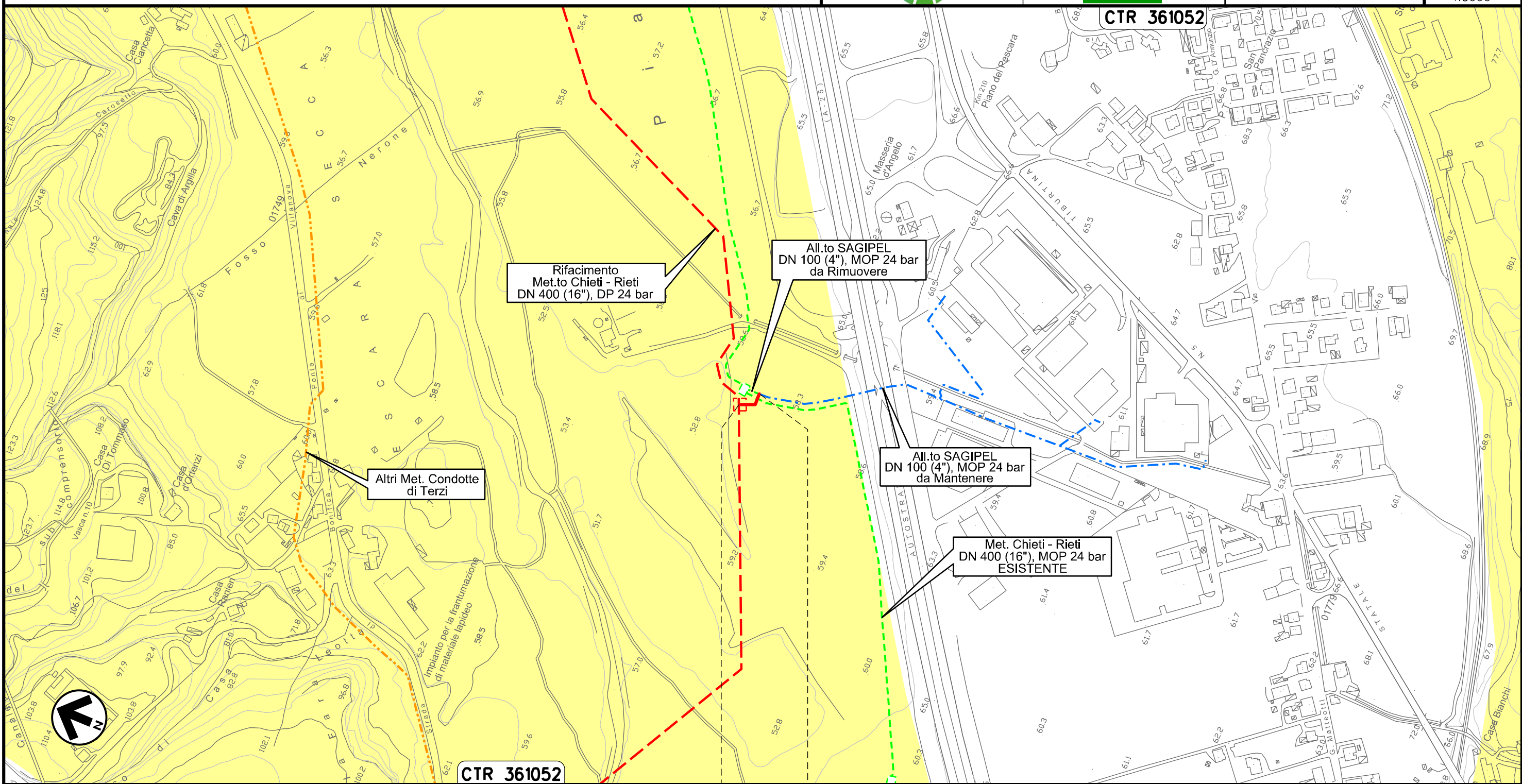
MANOPPELLO
PESCARA

↑ PIDS Loc. Manoppello Scalo
km 0+003

Ricollegamento Allacciamento SAGIPEL
DN 100 (4"), DP 24 bar

00	20.02.20	EMISSIONE	MESCHINI	CECCONI	CAPRIOTTI	Foglio 3 di 35
INDICE	DATA	R E V I S I O N I	ELABORATO	VERIFICATO	APPROVATO	
 			Dis. PG-SR-227		Scala 1:5000	
			Comm. NR /19094			

STRUMENTI DI TUTELA E PIANIFICAZIONE REGIONALI: CARTA DEGLI AMBITI





Il presente disegno e' di proprieta' aziendale - La Societa' tutelera' i propri diritti a termine di legge.

0+000 0+037

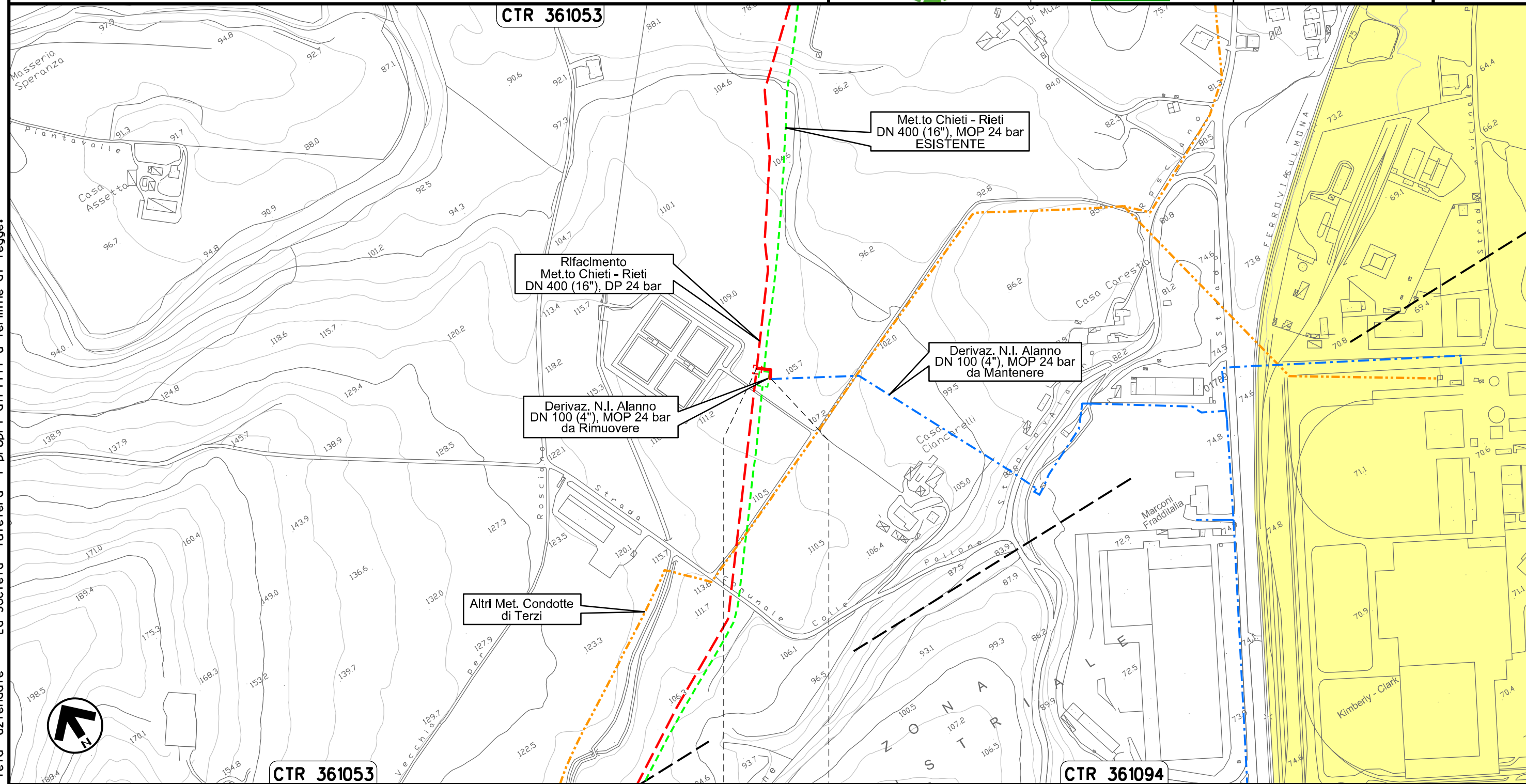
MANOPELLO
PESCARA

Ricollegamento Derivazione N.I. Alanno
DN 100 (4"), DP 24 bar

00	20.02.20	EMISSIONE	MESCHINI	CECCONI	CAPRIOTTI		
INDICE	DATA	R E V I S I O N I			ELABORATO	VERIFICATO	APPROVATO
							
			Dis.	PG-SR-227			
			Comm.	NR /19094			

Foglio
4
di 35
Scala
1:5000

STRUMENTI DI TUTELA E PIANIFICAZIONE REGIONALI: CARTA DEGLI AMBITI



0+000 0+031

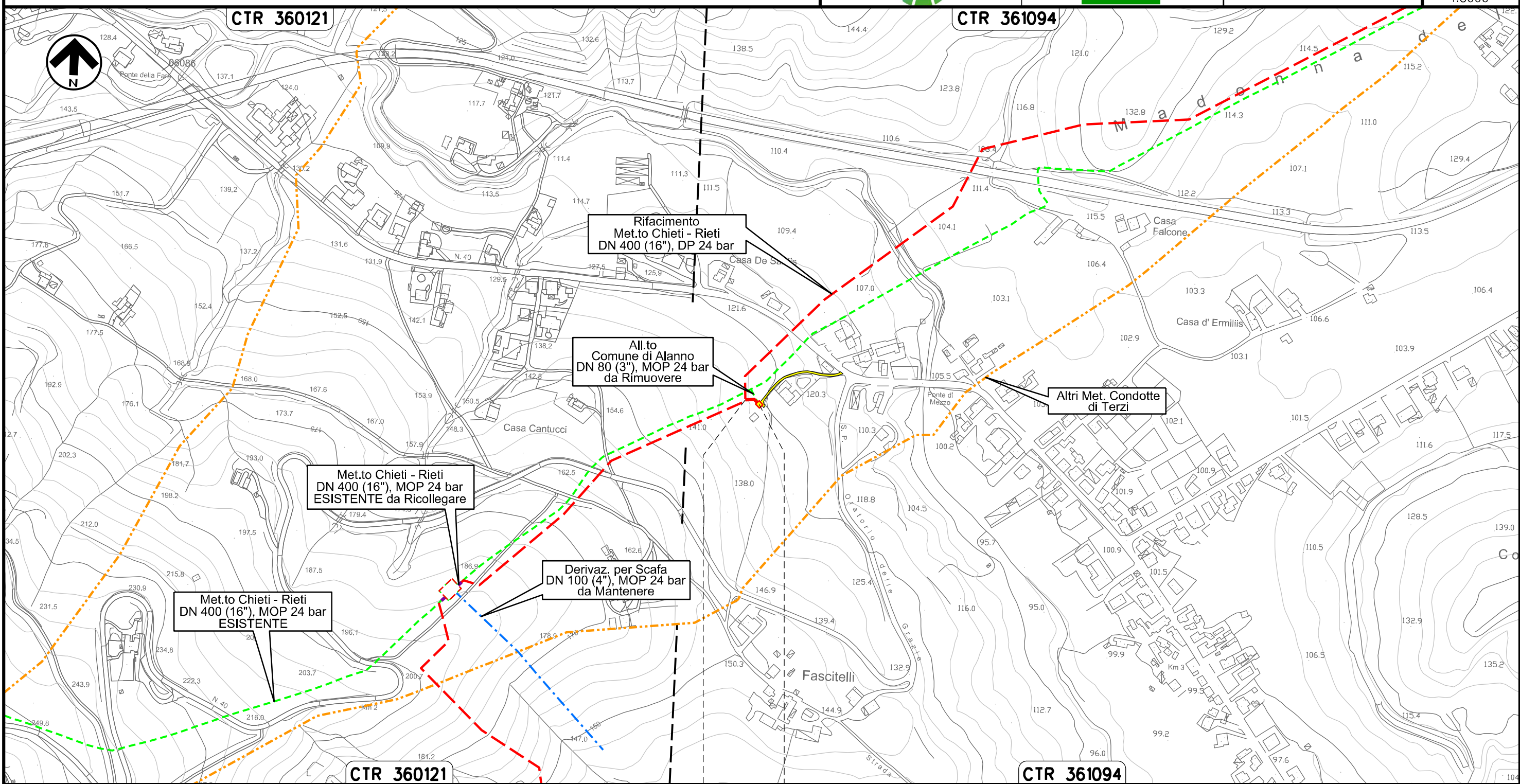
ALANNO
PESCARA

Il presente disegno e' di proprieta' aziendale - La Societa' tutelera' i propri diritti a termine di legge.

Nuovo Allacciamento Comune di Alanno
DN 100 (4"), DP 24 bar

00	20.02.20	EMISSIONE	MESCHINI	CECCONI	CAPRIOTTI	Foglio 5 di 35	
INDICE	DATA	R E V I S I O N I			ELABORATO	VERIFICATO	APPROVATO
		snam		Enereco		Dis. PG-SR-227	
						Comm. NR /19094	
						Scala 1:5000	



STRUMENTI DI TUTELA E PIANIFICAZIONE REGIONALI: CARTA DEGLI AMBITI



Il presente disegno e' di proprieta' aziendale - La Societa' tutelera' i propri diritti a termine di legge.

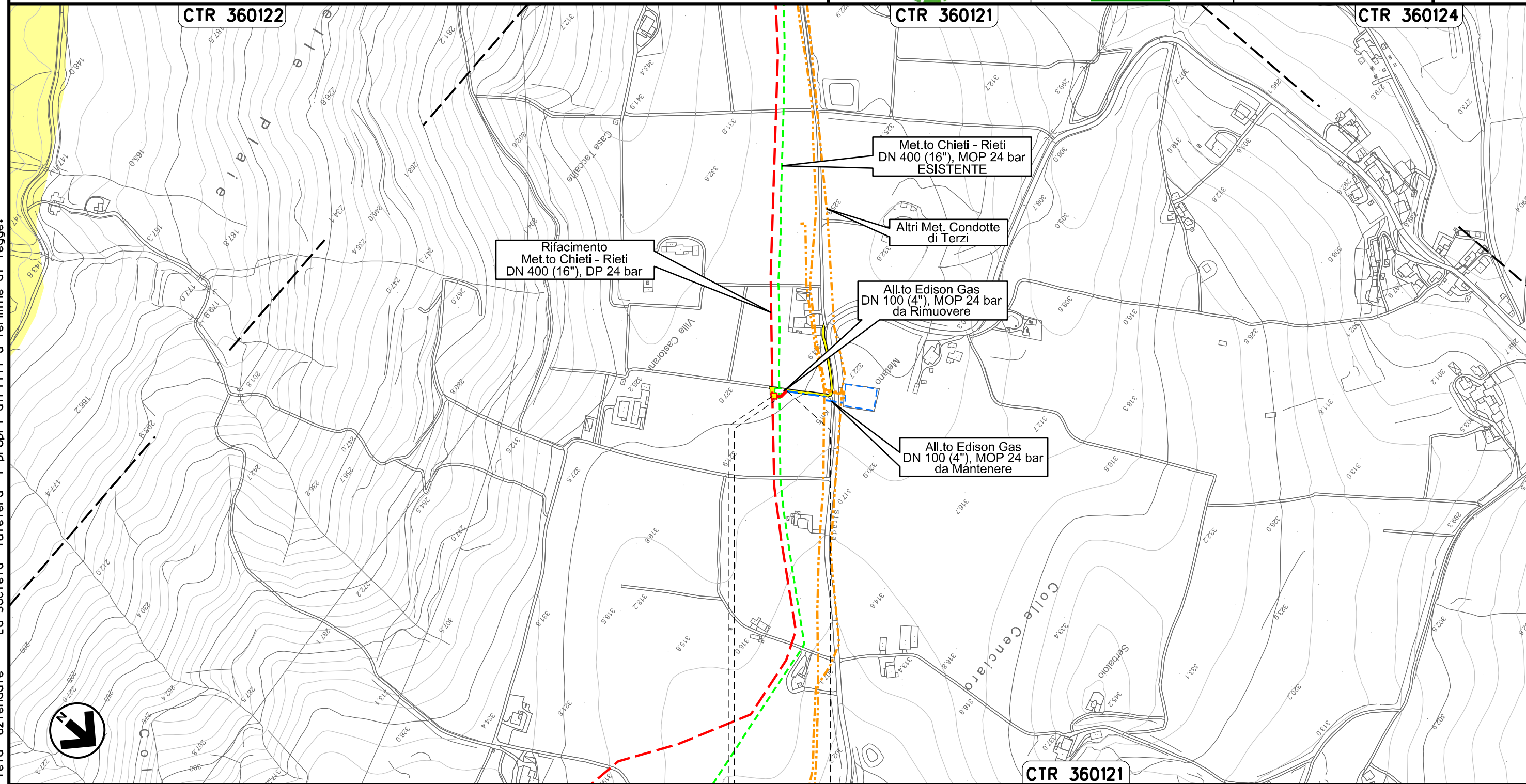
0+000	0+020
ALANNO	
PESCARA	

Ricollegamento Allacciamento Edison Gas
DN 100 (4"), DP 24 bar

00	20.02.20	EMISSIONE	MESCHINI	CECCONI	CAPRIOTTI		
INDICE	DATA	R E V I S I O N I			ELABORATO	VERIFICATO	APPROVATO
							
			Dis.	PG-SR-227			
			Comm.	NR /19094			


Foglio
6
di 35
Scala
1:5000

STRUMENTI DI TUTELA E PIANIFICAZIONE REGIONALI: CARTA DEGLI AMBITI



Il presente disegno e' di proprieta' aziendale - La Societa' tutelera' i propri diritti a termine di legge.

ALANNO
PESCARA

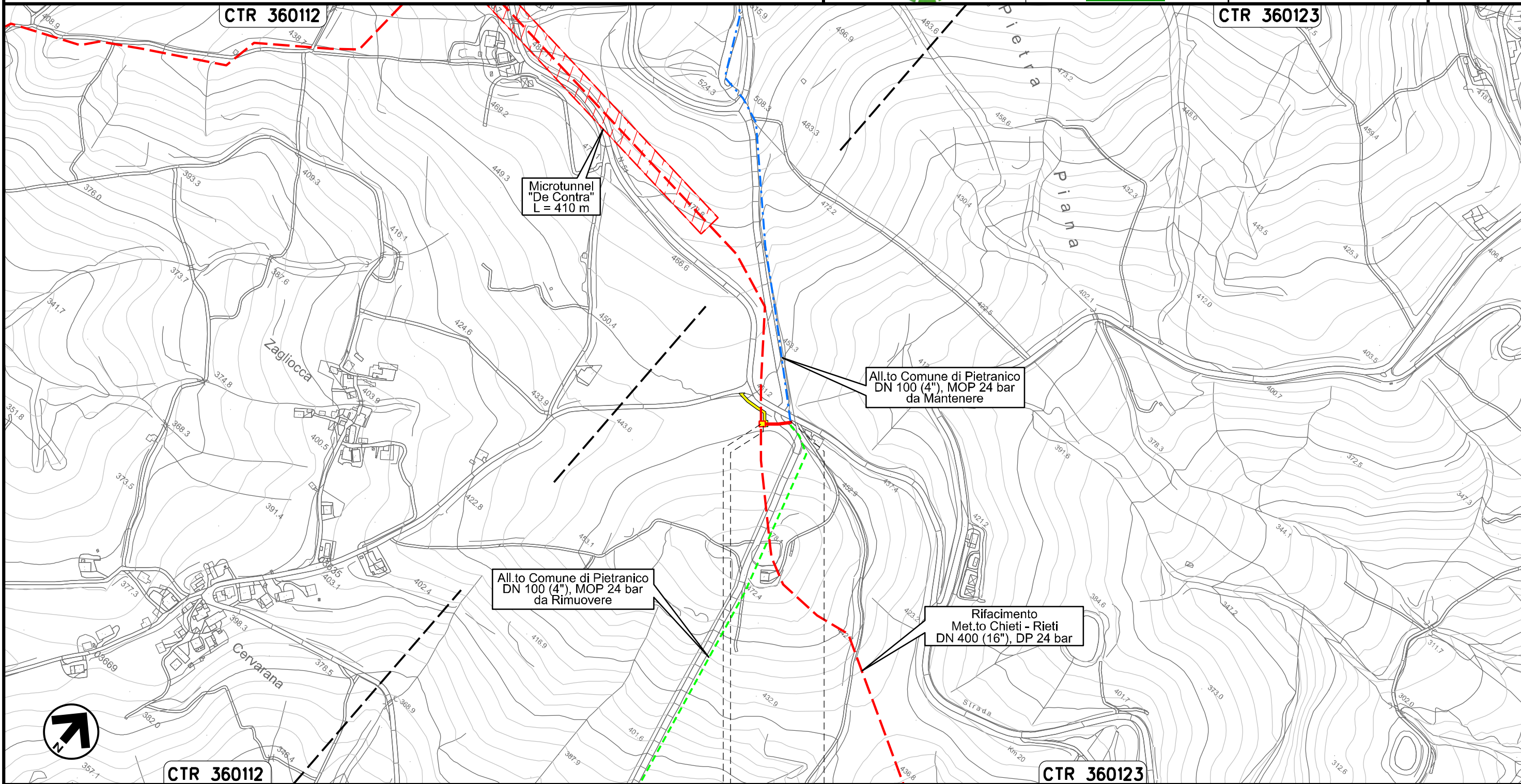

 PIDA Loc. Villa Castorani
 km 0+003

Ricollegamento Allacciamento Comune di Pietranico
DN 100 (4"), DP 24 bar

00	20.02.20	EMISSIONE	MESCHINI	CECCONI	CAPRIOTTI
INDICE	DATA	R E V I S I O N I			ELABORATO
					VERIFICATO
					APPROVATO
					Dis. PG-SR-227
					Comm. NR /19094

Foglio
7
di 35
Scala
1:5000

STRUMENTI DI TUTELA E PIANIFICAZIONE REGIONALI: CARTA DEGLI AMBITI



Il presente disegno e' di proprieta' aziendale - La Societa' tutelera' i propri diritti a termine di legge.

0+000 0+040

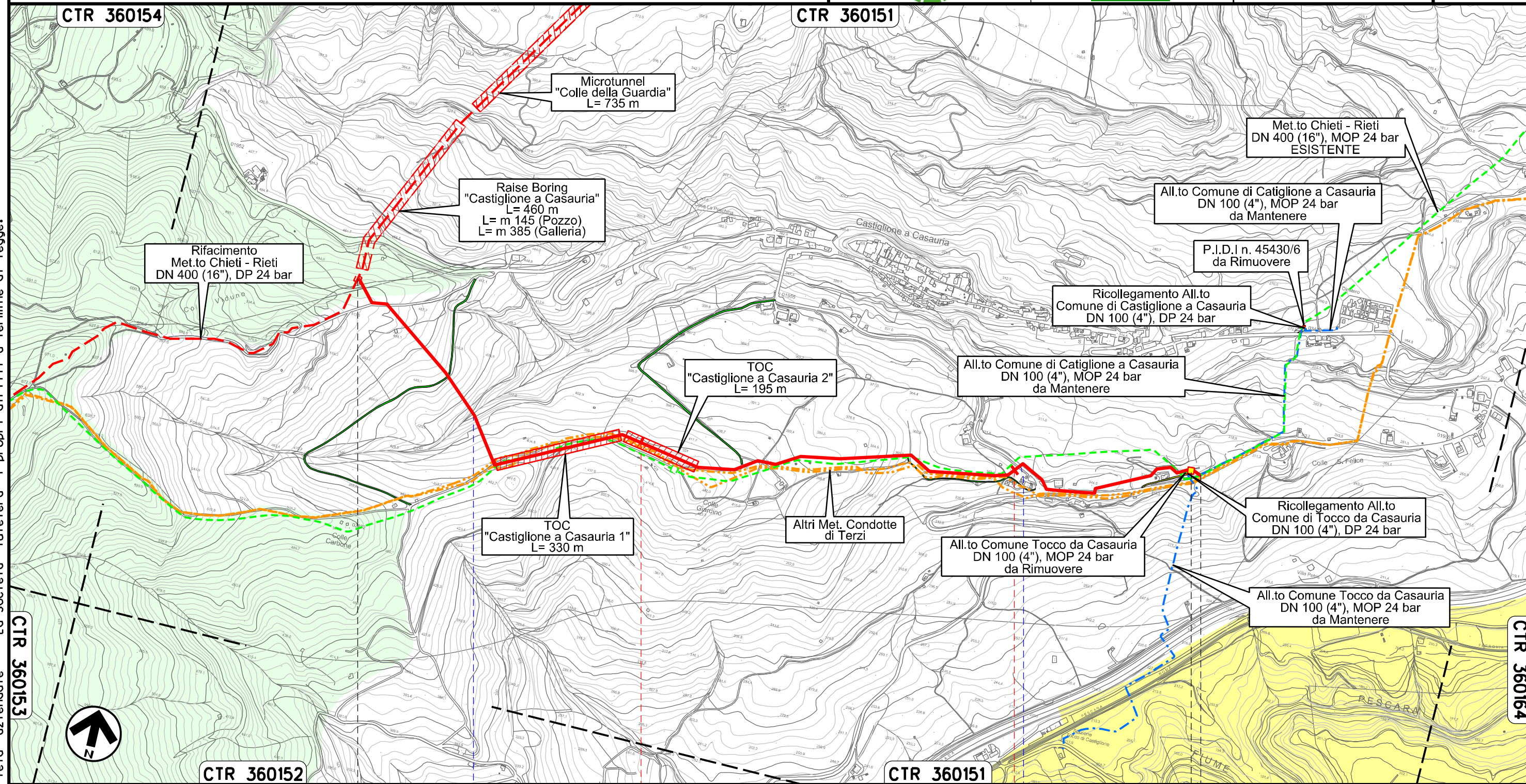
CASTIGLIONE
A CASURIA
PESCARA

↑ PIDS Loc. De Contra
km 0+003


Derivazione per Tocco e Castiglione a Casauria
DN 100 (4"), DP 24 bar

00	20.02.20	EMISSIONE	MESCHINI	CECCONI	CAPRIOTTI	Foglio 8	
INDICE	DATA	R E V I S I O N I			ELABORATO	VERIFICATO	APPROVATO
		snam		Enereco		Dis. PG-SR-227	
						di 35	
						Scala 1:10000	
				Comm. NR /19094			

STRUMENTI DI TUTELA E PIANIFICAZIONE REGIONALI: CARTA DEGLI AMBITI



Il presente disegno e' di proprieta' aziendale - La Societa' tutelera' i propri diritti a termine di legge.

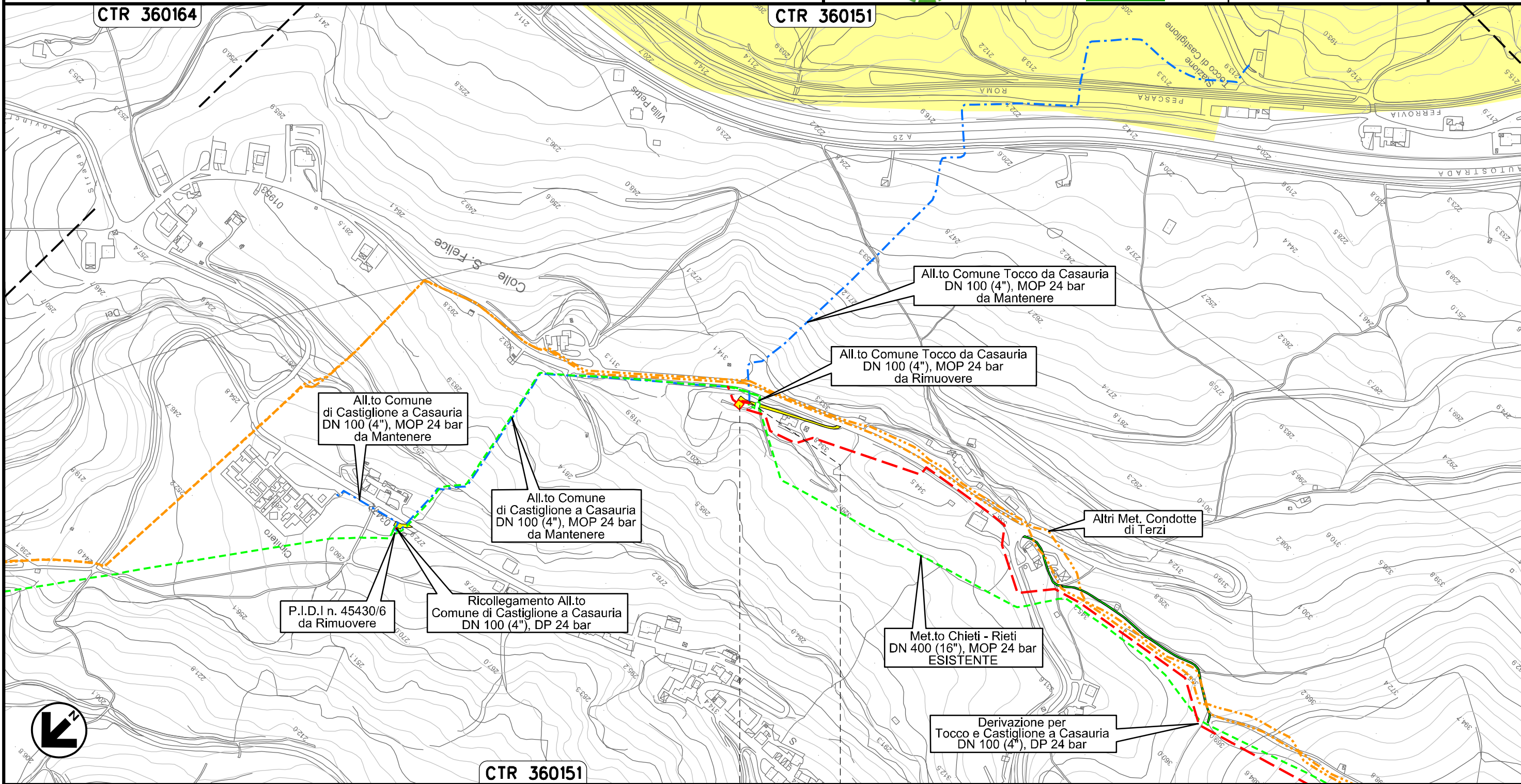


Ricollegamento Allacciamento Comune Tocco da Casauria
DN 100 (4"), DP 24 bar

00	20.02.20	EMISSIONE	MESCHINI	CECCONI	CAPRIOTTI		
INDICE	DATA	R E V I S I O N I			ELABORATO	VERIFICATO	APPROVATO
			Dis. PG-SR-227				
			Comm. NR /19094				

Foglio
9
di 35
Scala
1:5000

STRUMENTI DI TUTELA E PIANIFICAZIONE REGIONALI: CARTA DEGLI AMBITI




Il presente disegno e' di proprieta' aziendale - La Societa' tutelera' i propri diritti a termine di legge.



0+000 0+016

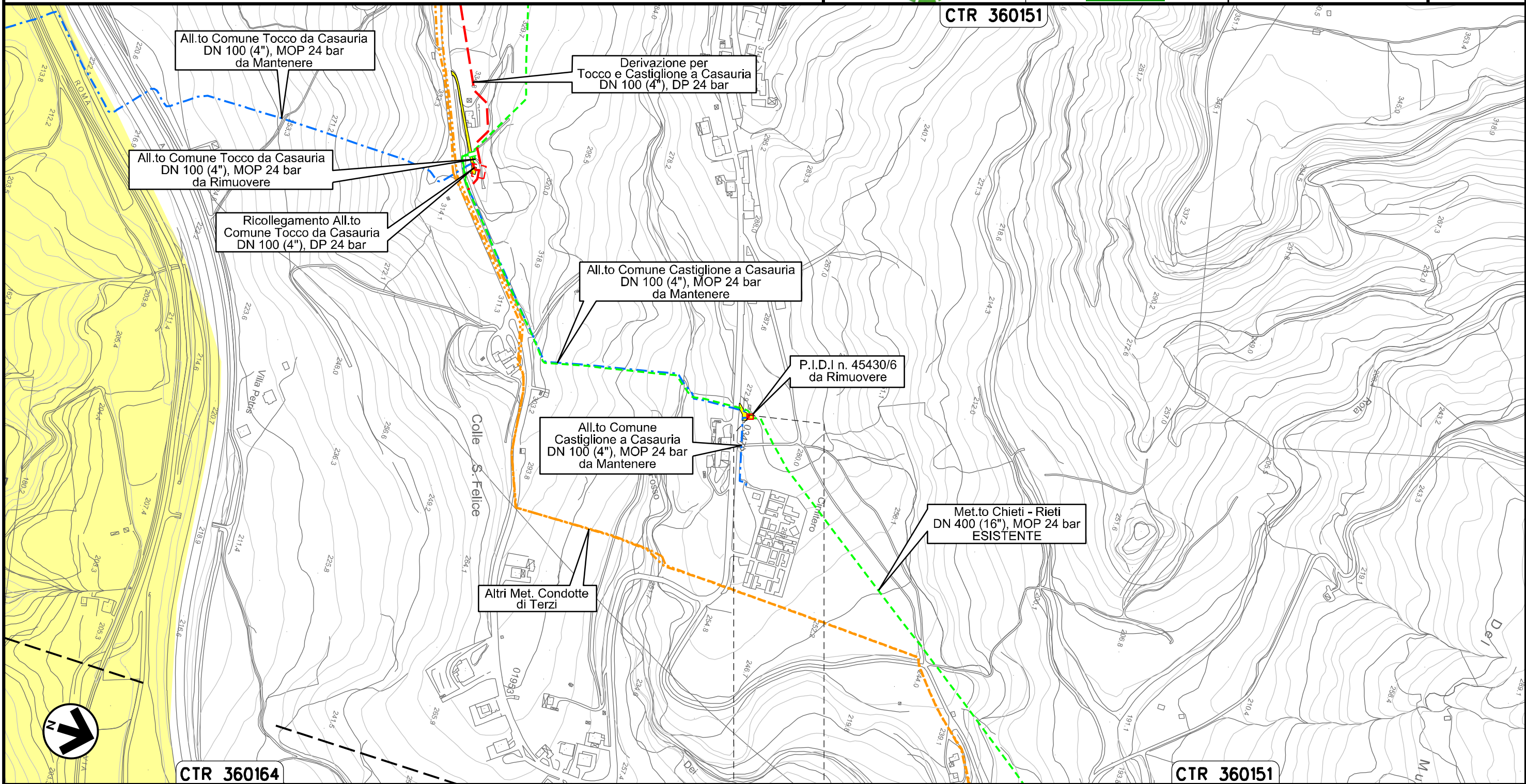
CASTIGLIONE A
CASAURIA
PESCARA

PIDS Loc. Colle San Felice
km 0+000



Ricollegamento Allacciamento Comune di Castiglione a Casauria
DN 100 (4"), DP 24 bar

00	20.02.20	EMISSIONE	MESCHINI	CECCONI	CAPRIOTTI	Foglio 10 di 35
INDICE	DATA	R E V I S I O N I	ELABORATO	VERIFICATO	APPROVATO	
STRUMENTI DI TUTELA E PIANIFICAZIONE REGIONALI: CARTA DEGLI AMBITI			Dis. PG-SR-227		Scala 1:5000	
			Comm. NR /19094			



Il presente disegno e' di proprieta' aziendale, tutelera' i propri diritti a termine di legge.

0+000 0+005

CASTIGLIONE
A CASAURIA
PESCARA

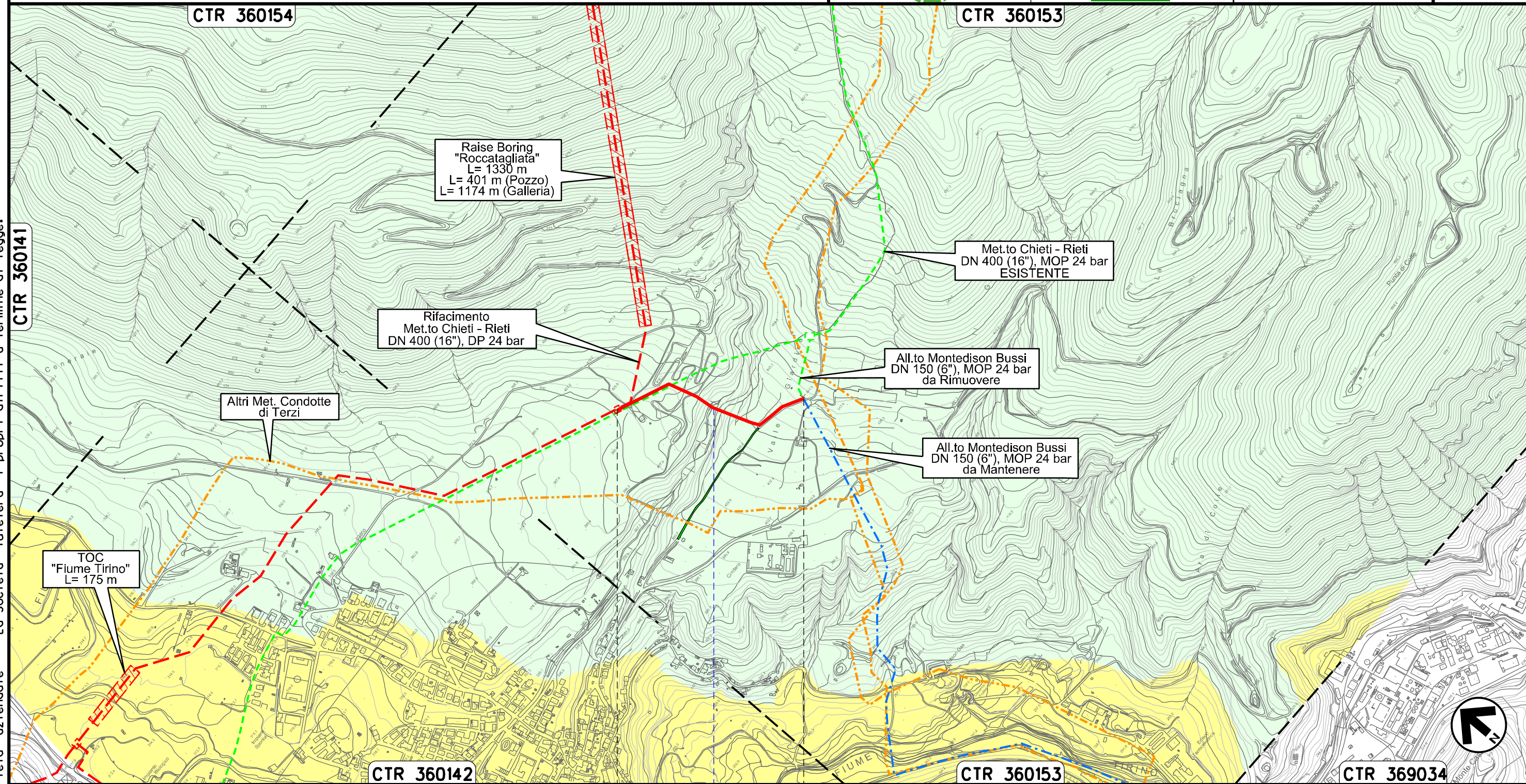
PIDA Loc. Colle San Felice
km 0+000

Ricollegamento Allacciamento Montedison Bussi
DN 150 (6"), DP 24 bar

00	20.02.20	EMISSIONE	MESCHINI	CECCONI	CAPRIOTTI	Foglio
INDICE	DATA	R E V I S I O N I	ELABORATO	VERIFICATO	APPROVATO	11
			Dis. PG-SR-227			di 35
			Comm. NR /19094			Scala 1:10000



STRUMENTI DI TUTELA E PIANIFICAZIONE REGIONALI: CARTA DEGLI AMBITI



Il presente disegno e' di proprieta' aziendale - La Societa' tutelera' i propri diritti a termine di legge.

CTR 360141

CTR 360154

CTR 360153

TOC
"Fiume Tirino"
L= 175 m

Raisa Boring
"Roccatagliata"
L= 1330 m
L= 401 m (Pozzo)
L= 1174 m (Galleria)

Rifacimento
Met.to Chieti - Rieti
DN 400 (16"), DP 24 bar

Altri Met. Condotte
di Terzi

Met.to Chieti - Rieti
DN 400 (16"), MOP 24 bar
ESISTENTE

All.to Montedison Bussi
DN 150 (6"), MOP 24 bar
da Rimuovere

All.to Montedison Bussi
DN 150 (6"), MOP 24 bar
da Mantenere

CTR 360142

CTR 360153

CTR 369034

0+000

0+539

BUSSI SUL TIRINO
PESCARA

Il Rivaccio

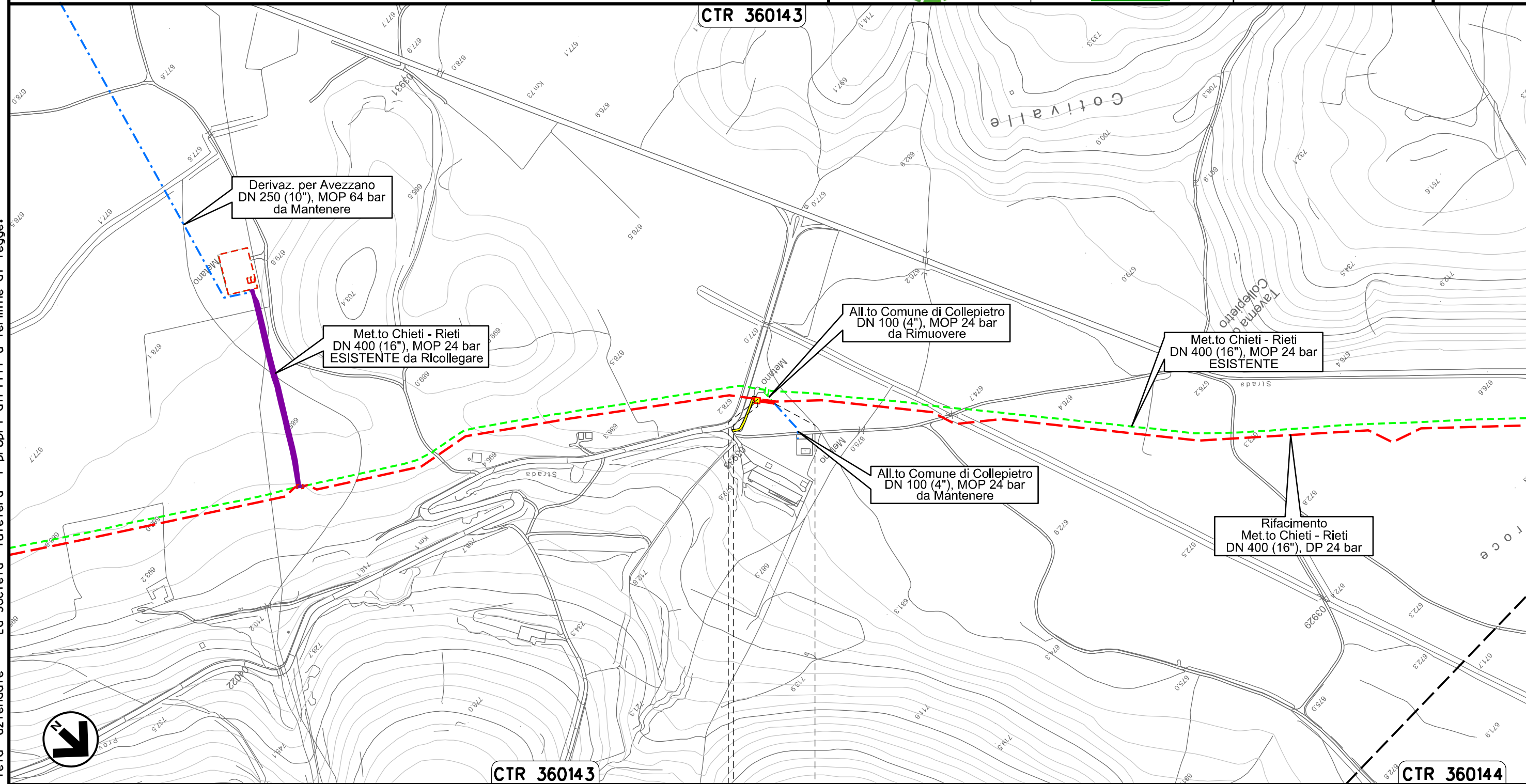


Ricollegamento Allacciamento Comune di Collepietro
DN 100 (4"), DP 24 bar

00	20.02.20	EMISSIONE	MESCHINI	CECCONI	CAPRIOTTI
INDICE	DATA	R E V I S I O N I		ELABORATO	VERIFICATO
Dis. PG-SR-227			Comm. NR /19094		

Foglio
13
di 35
Scala
1:5000

STRUMENTI DI TUTELA E PIANIFICAZIONE REGIONALI: CARTA DEGLI AMBITI



Il presente disegno e' di proprieta' aziendale - La Societa' tutelera' i propri diritti a termine di legge.

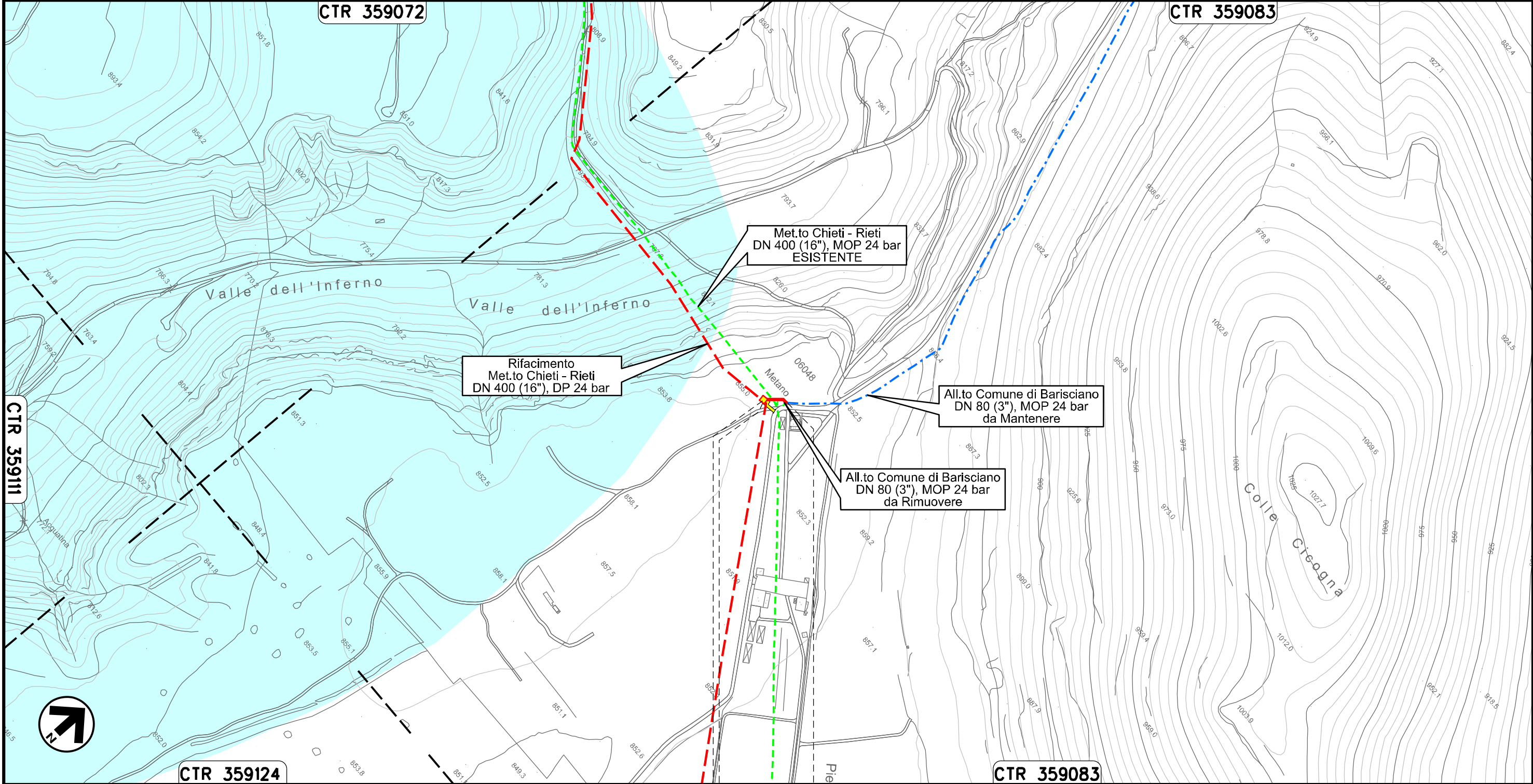
0+000 0+024

COLLEPIETRO
L'AQUILA

PIDA Loc. Taverna di Collepietro km 0+003

Ricollegamento Allacciamento Comune di Barisciano
DN 100 (4"), DP 24 bar

00	20.02.20	EMISSIONE	MESCHINI	CECCONI	CAPRIOTTI	Foglio 15 di 35
INDICE	DATA	R E V I S I O N I	ELABORATO	VERIFICATO	APPROVATO	
STRUMENTI DI TUTELA E PIANIFICAZIONE REGIONALI: CARTA DEGLI AMBITI			Dis. PG-SR-227		Scala 1:5000	
			Comm. NR /19094			



Rifacimento
Met.to Chieti - Rieti
DN 400 (16"), DP 24 bar

Met.to Chieti - Rieti
DN 400 (16"), MOP 24 bar
ESISTENTE

All.to Comune di Barisciano
DN 80 (3"), MOP 24 bar
da Mantenere

All.to Comune di Barisciano
DN 80 (3"), MOP 24 bar
da Rimuovere

0+000 0+034

BARISCIANO
L'AQUILA

PIDS Loc. Valle dell'Inferno
km 0+003



Il presente disegno e' di proprieta' aziendale - La Societa' tutelera' i propri diritti a termine di legge.

Ricollegamento Allacciamento Comune di San Demetrio ne' Vestini
DN 100 (4"), DP 24 bar

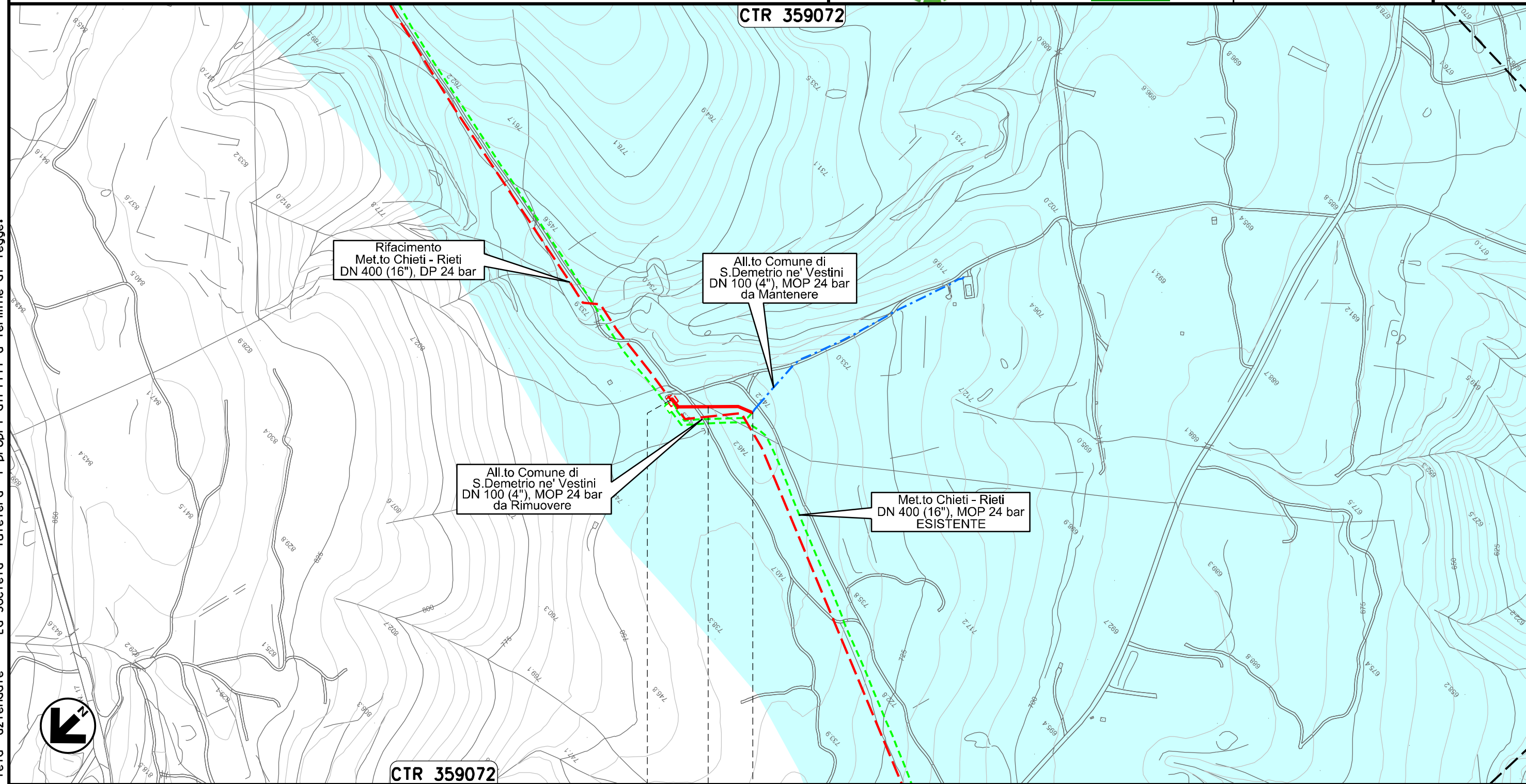
00	20.02.20	EMISSIONE	MESCHINI	CECCONI	CAPRIOTTI
INDICE	DATA	R E V I S I O N I	ELABORATO	VERIFICATO	APPROVATO
			Dis. PG-SR-227		
			Comm. NR /19094		

Foglio
16
di 35
Scala
1:5000

STRUMENTI DI TUTELA E PIANIFICAZIONE REGIONALI: CARTA DEGLI AMBITI



CTR 359072



CTR 359072

0+000 0+113

POGGIO PICENZE L'AQUILA SAN DEMETRIO NE' VESTINI

Il presente disegno e' di proprieta' aziendale - La Societa' tutelera' i propri diritti a termine di legge.

Ricollegamento Allacciamento Comune di Poggio Picenze
DN 100 (4"), DP 24 bar

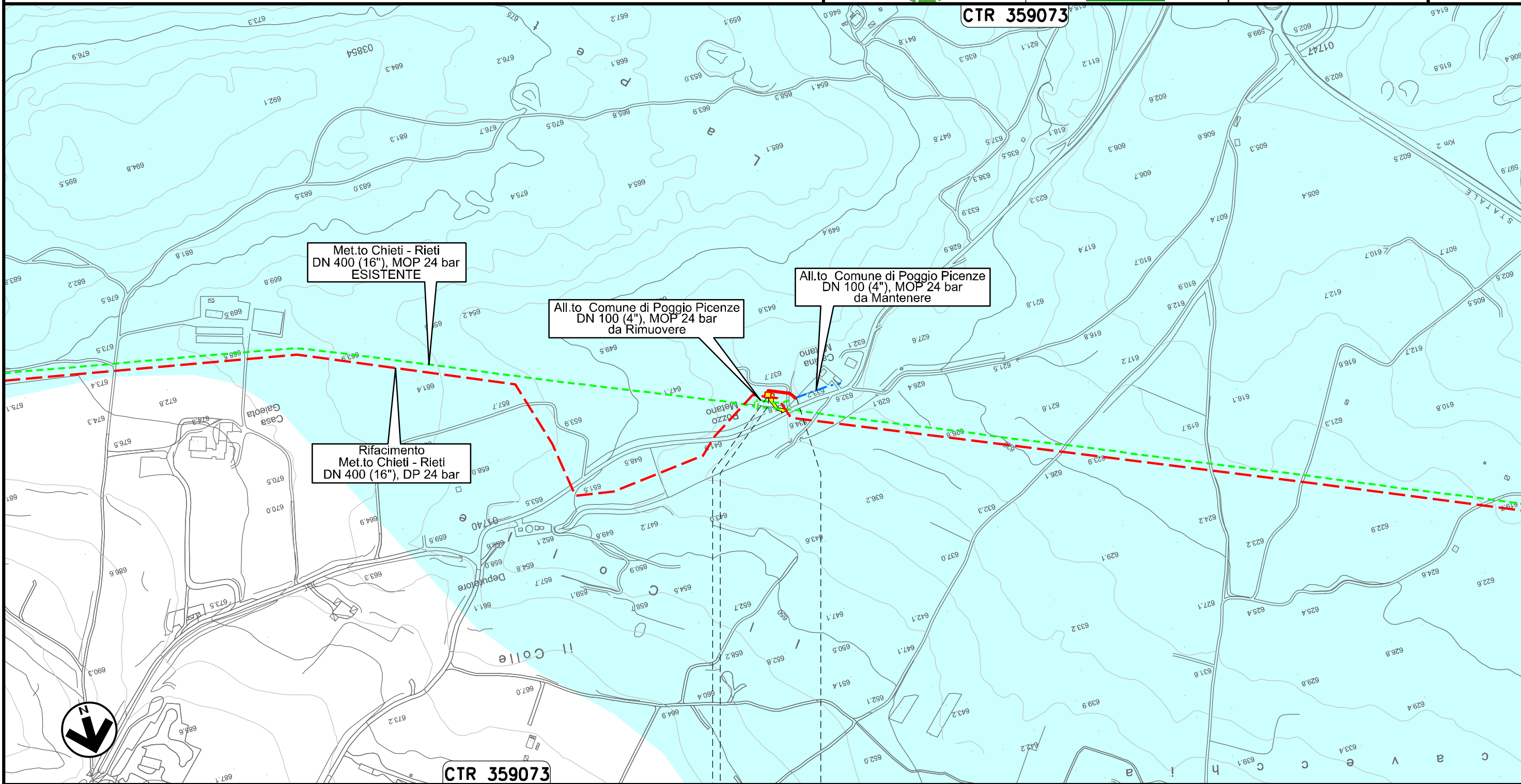
00	20.02.20	EMISSIONE	MESCHINI	CECCONI	CAPRIOTTI	
INDICE	DATA	R E V I S I O N I		ELABORATO	VERIFICATO	APPROVATO
			Dis. PG-SR-227			
			Comm. NR /19094			

Foglio
17
di 35
Scala
1:5000

STRUMENTI DI TUTELA E PIANIFICAZIONE REGIONALI: CARTA DEGLI AMBITI



CTR 359073



0+000 0+047

POGGIO PICENZE

L'AQUILA

PIDA Loc. La Petrarà
km 0+003

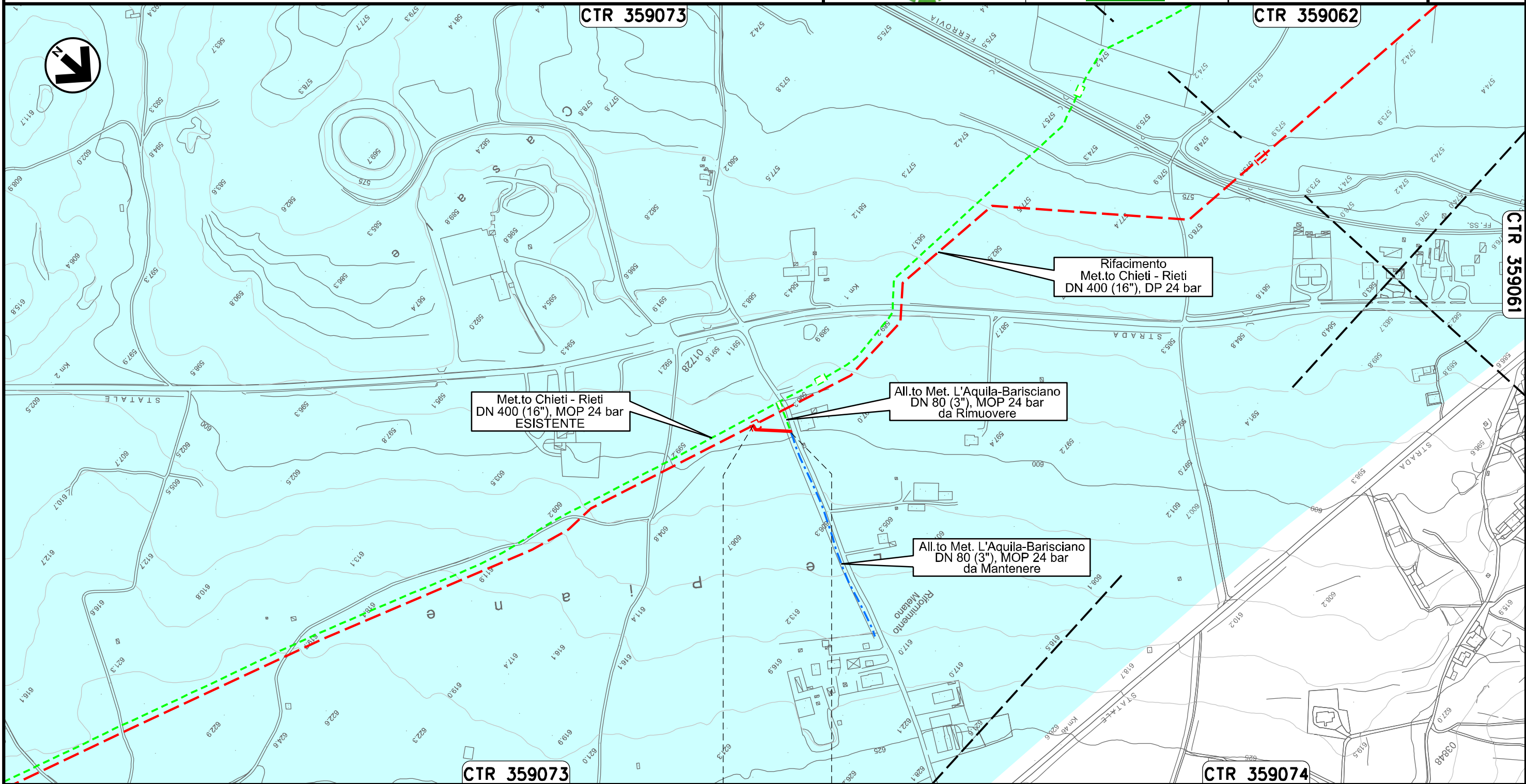
Il presente disegno e' di proprieta' aziendale - La Societa' tutelera' i propri diritti a termine di legge.

Ricollegamento Allacciamento Metanodotto L'Aquila-Barisciano
DN 100 (4"), DP 24 bar

00	20.02.20	EMISSIONE	MESCHINI	CECCONI	CAPRIOTTI	Foglio
INDICE	DATA	R E V I S I O N I	ELABORATO	VERIFICATO	APPROVATO	18
			Dis. PG-SR-227			di 35
			Comm. NR /19094			Scala
						1:5000



STRUMENTI DI TUTELA E PIANIFICAZIONE REGIONALI: CARTA DEGLI AMBITI



Il presente disegno e' di proprieta' aziendale - La Societa' tutelera' i propri diritti a termine di legge.

0+000 0+053

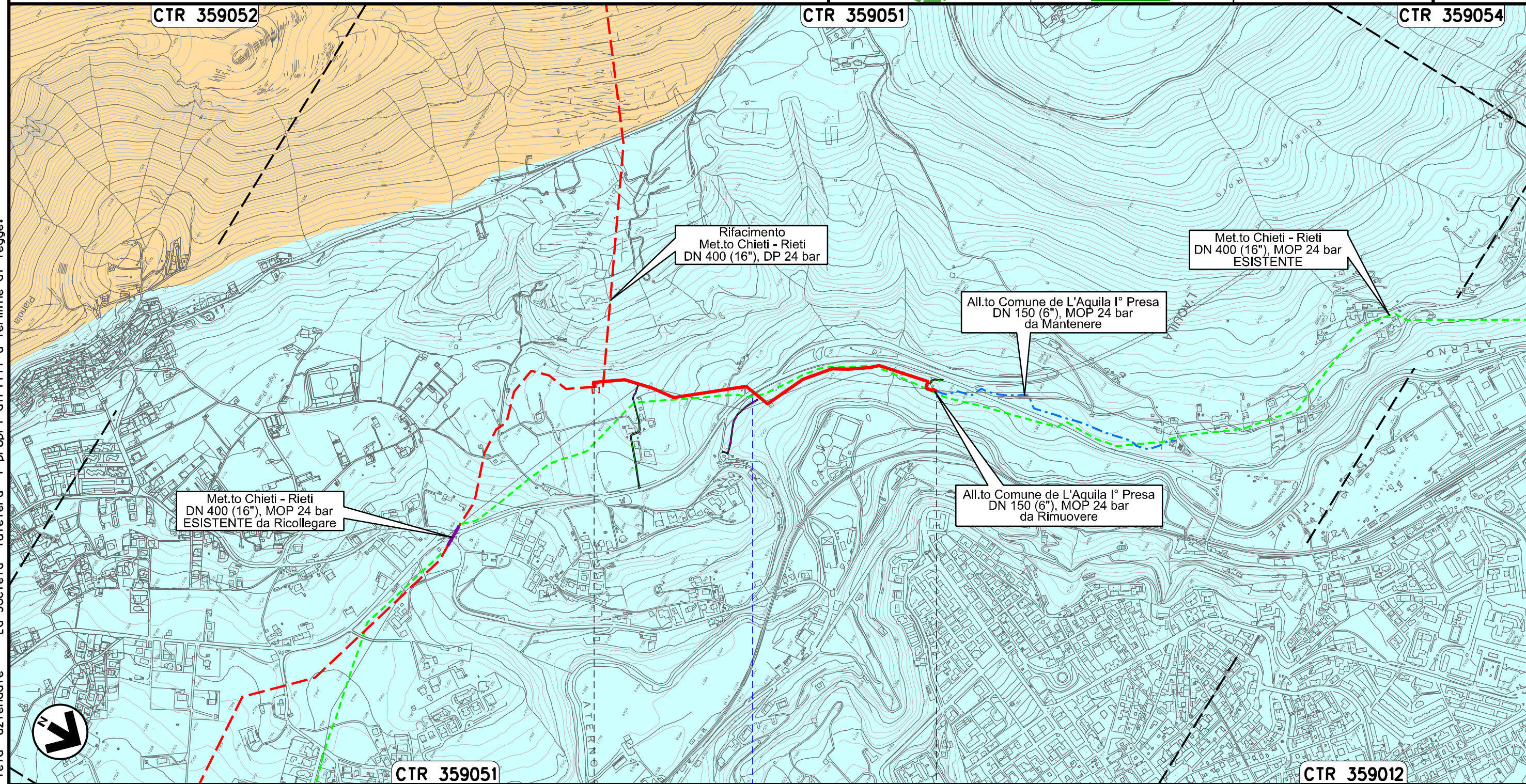
BARISCIANO
L'AQUILA

Ricollegamento Allacciamento Comune De L'Aquila I° Presa
DN 150 (6"), DP 24 bar

00	20.02.20	EMISSIONE	MESCHINI	CECCONI	CAPRIOTTI	Foglio 19
INDICE	DATA	R E V I S I O N I	ELABORATO	VERIFICATO	APPROVATO	di 35
			Dis. PG-SR-227			Scala 1:10000
			Comm. NR /19094			



STRUMENTI DI TUTELA E PIANIFICAZIONE REGIONALI: CARTA DEGLI AMBITI



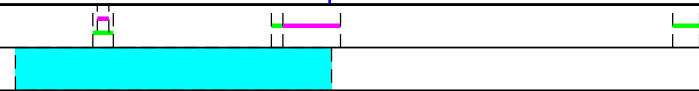
0+000

0+973

L'AQUILA

L'AQUILA

S.S. n.684



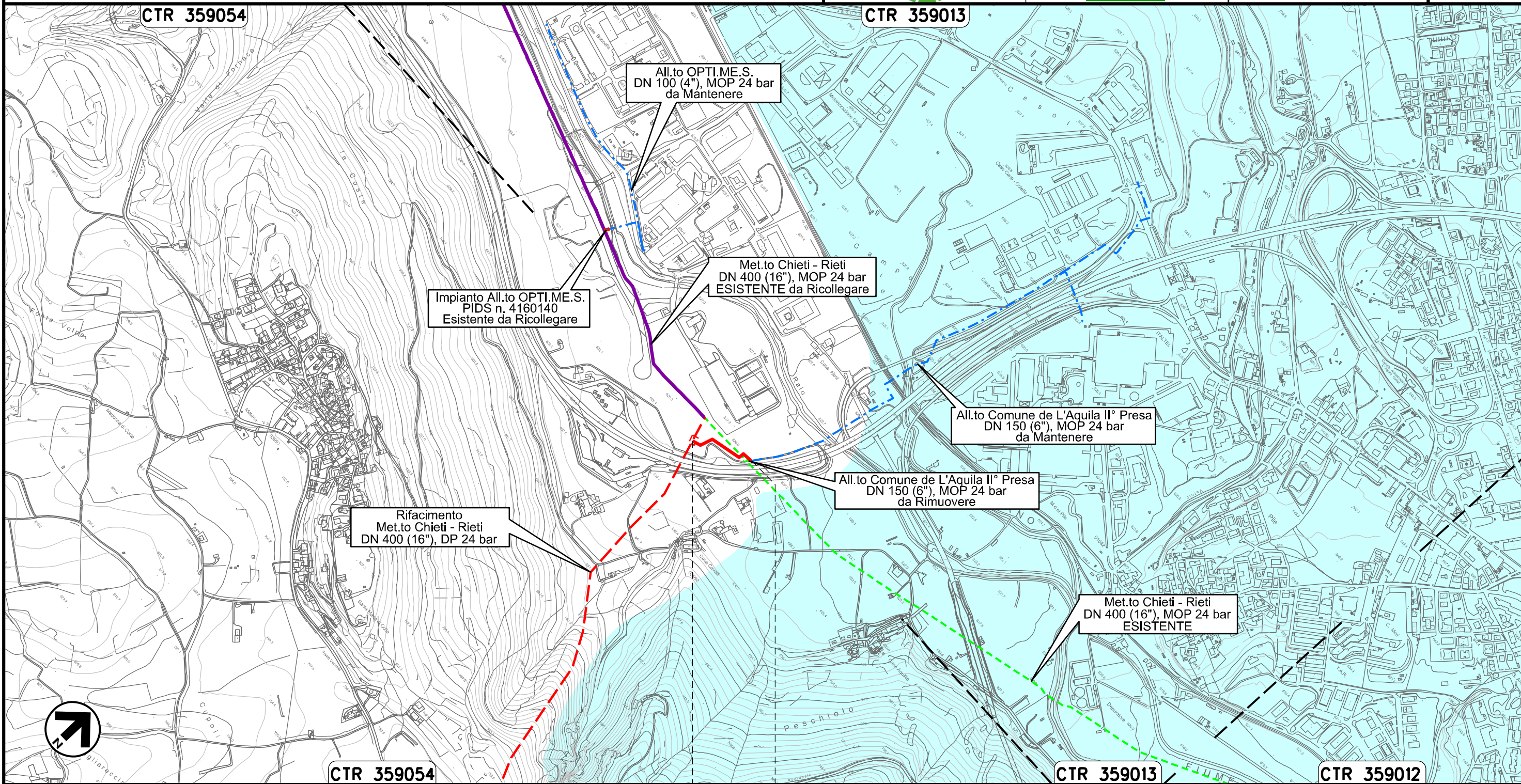
Il presente disegno e' di proprieta' aziendale - La Societa' tutelera' i propri diritti a termine di legge.

Ricollegamento Allacciamento Comune De L'Aquila II° Presa
DN 150 (6"), DP 24 bar

00	20.02.20	EMISSIONE	MESCHINI	CECCONI	CAPRIOTTI		
INDICE	DATA	R E V I S I O N I			ELABORATO	VERIFICATO	APPROVATO
Dis. PG-SR-227			Comm. NR /19094				

Foglio
20
di 35
Scala
1:10000

STRUMENTI DI TUTELA E PIANIFICAZIONE REGIONALI: CARTA DEGLI AMBITI



0+000 0+184

L'AQUILA
L'AQUILA

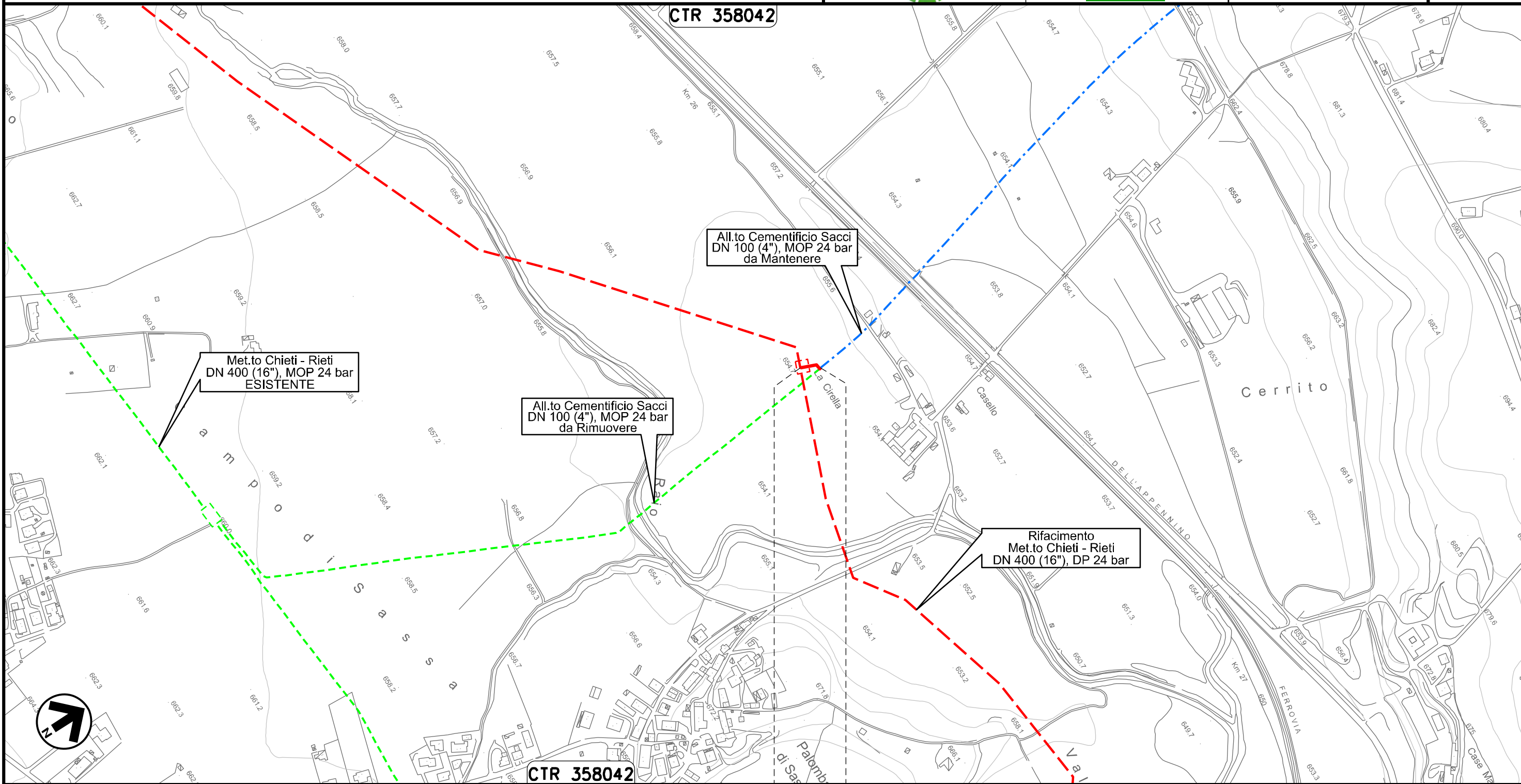
Il presente disegno e' di proprieta' aziendale - La Societa' tutelera' i propri diritti a termine di legge.

Ricollegamento Allacciamento Cementificio Sacchi
DN 100 (4"), DP 24 bar

00	20.02.20	EMISSIONE	MESCHINI	CECCONI	CAPRIOTTI		
INDICE	DATA	R E V I S I O N I			ELABORATO	VERIFICATO	APPROVATO
Dis. PG-SR-227			Comm. NR /19094				

Foglio
21
di 35
Scala
1:5000

STRUMENTI DI TUTELA E PIANIFICAZIONE REGIONALI: CARTA DEGLI AMBITI



Il presente disegno e' di proprieta' aziendale - La Societa' tutelera' i propri diritti a termine di legge.

0+000 0+029

L'AQUILA
L'AQUILA

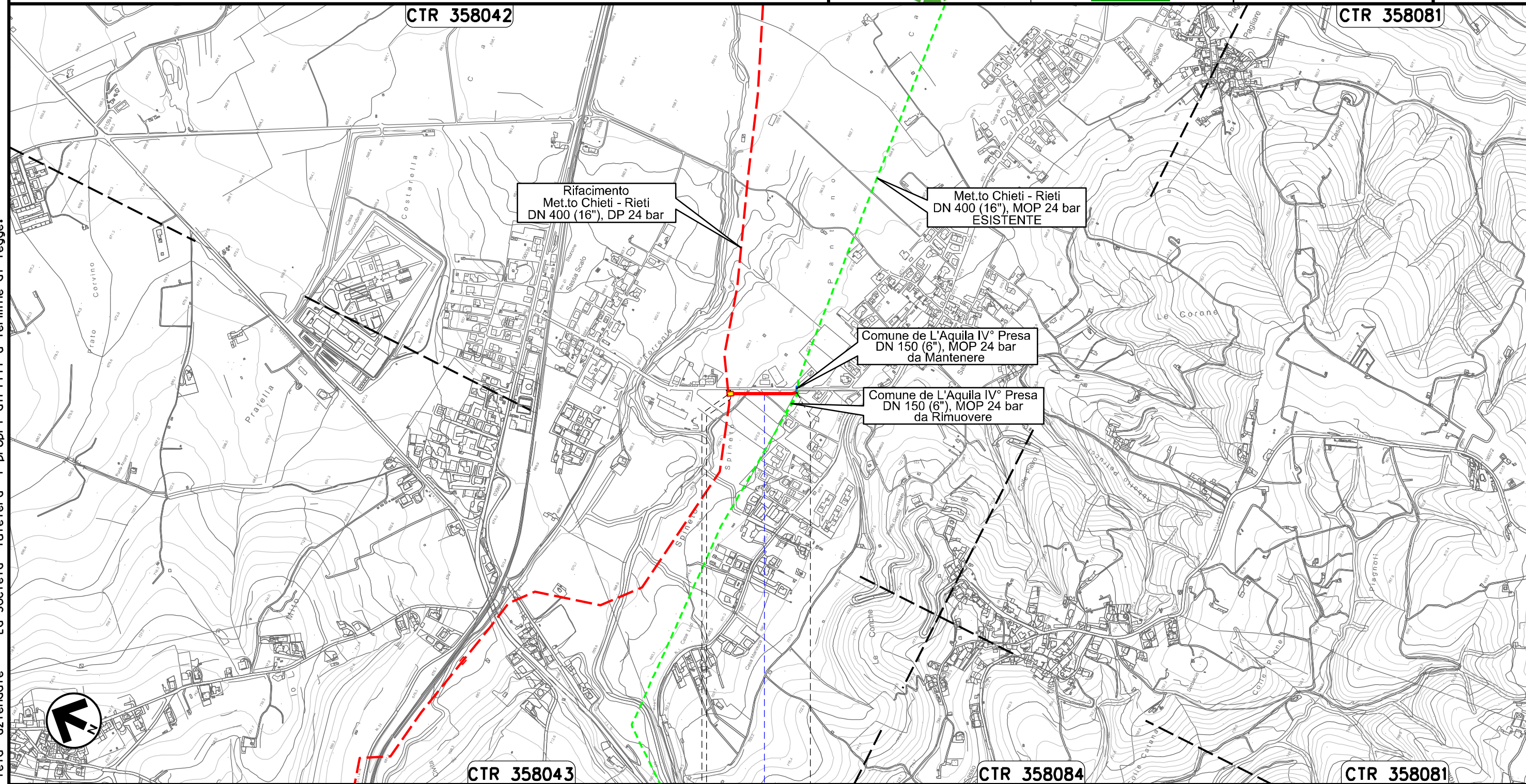
Ricollegamento Allacciamento Comune De L'Aquila IV° Presa
DN 150 (6"), DP 24 bar

00	20.02.20	EMISSIONE	MESCHINI	CECCONI	CAPRIOTTI		
INDICE	DATA	R E V I S I O N I			ELABORATO	VERIFICATO	APPROVATO
Dis. PG-SR-227			Comm. NR /19094				

Foglio
22
di 35
Scala
1:10000



STRUMENTI DI TUTELA E PIANIFICAZIONE REGIONALI: CARTA DEGLI AMBITI



0+000 0+176

L'AQUILA
L'AQUILA



● Strada Comunale

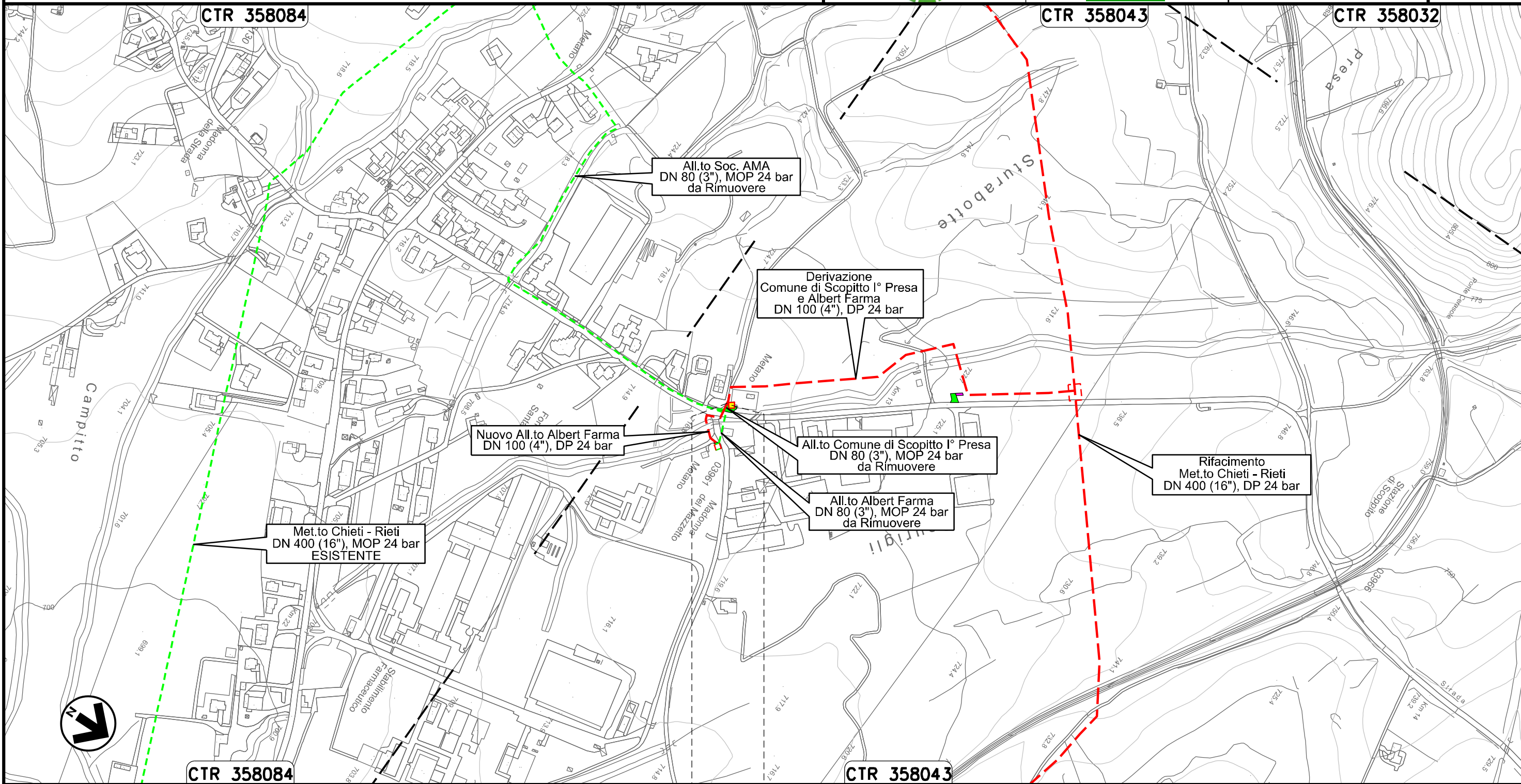
Il presente disegno e' di proprieta' aziendale - La Societa' tutelera' i propri diritti a termine di legge.

Nuovo Allacciamento Comune di Scoppito l' Presa
DN 100 (4"), DP 24 bar

00	20.02.20	EMISSIONE	MESCHINI	CECCONI	CAPRIOTTI
INDICE	DATA	REVISIONI	ELABORATO	VERIFICATO	APPROVATO
			Dis. PG-SR-227		
			Comm. NR /19094		

Foglio
24
di 35
Scala
1:5000

STRUMENTI DI TUTELA E PIANIFICAZIONE REGIONALI: CARTA DEGLI AMBITI



Il presente disegno e' di proprieta' aziendale - La Societa' tutelera' i propri diritti a termine di legge.

0+000 0+006

SCOPPITO
L'AQUILA

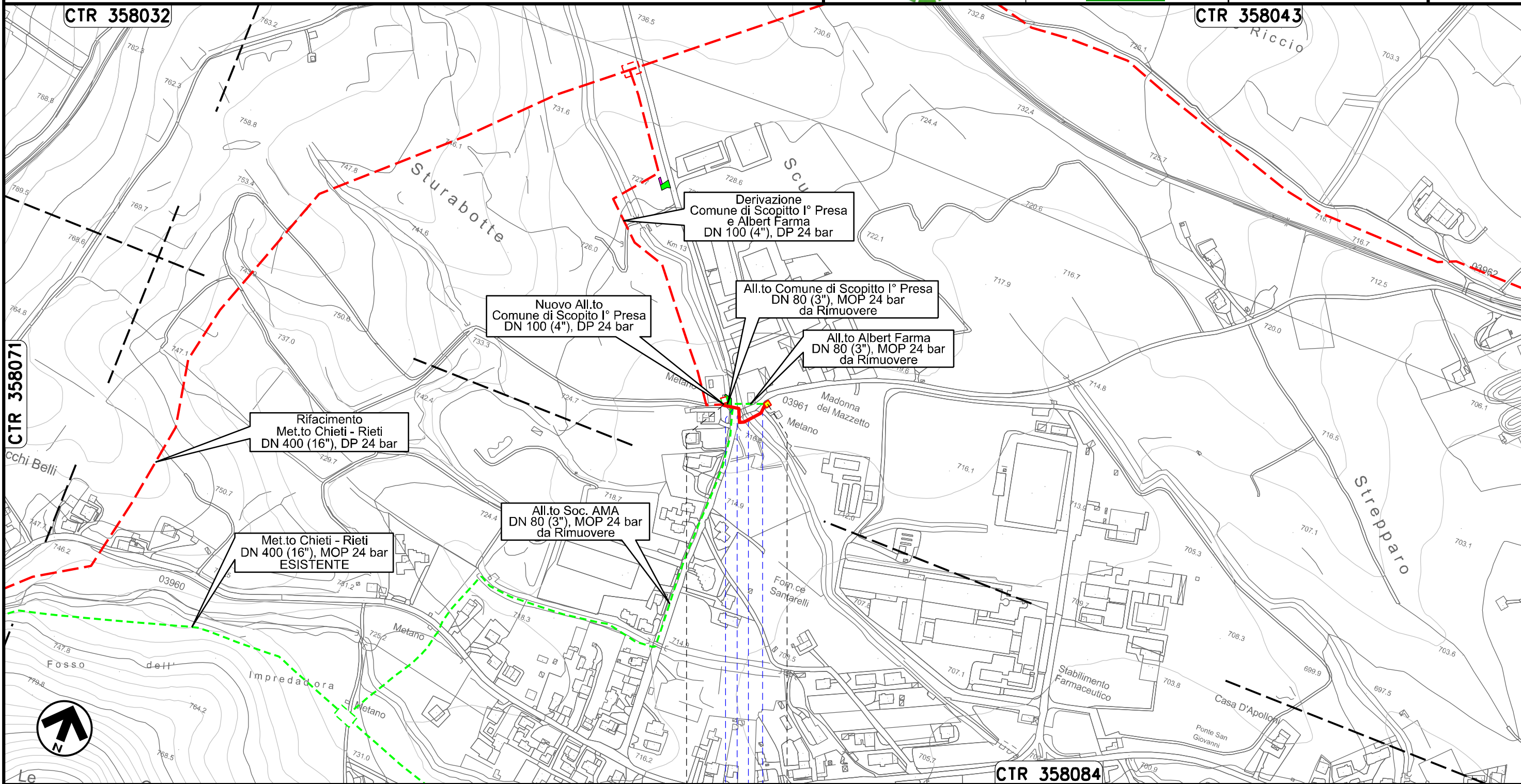
↳ PIDA Loc. Sturabotte km 0+006

Nuovo Allacciamento Albert Farma
DN 100 (4"), DP 24 bar

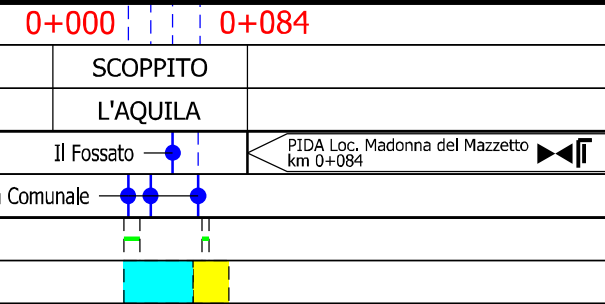
00	20.02.20	EMISSIONE	MESCHINI	CECCONI	CAPRIOTTI		
INDICE	DATA	R E V I S I O N I			ELABORATO	VERIFICATO	APPROVATO
		Dis. PG-SR-227					
		Comm. NR /19094					

Foglio
25
di 35
Scala
1:5000

STRUMENTI DI TUTELA E PIANIFICAZIONE REGIONALI: CARTA DEGLI AMBITI



Il presente disegno e' di proprieta' aziendale - La Societa' tutelera' i propri diritti a termine di legge.

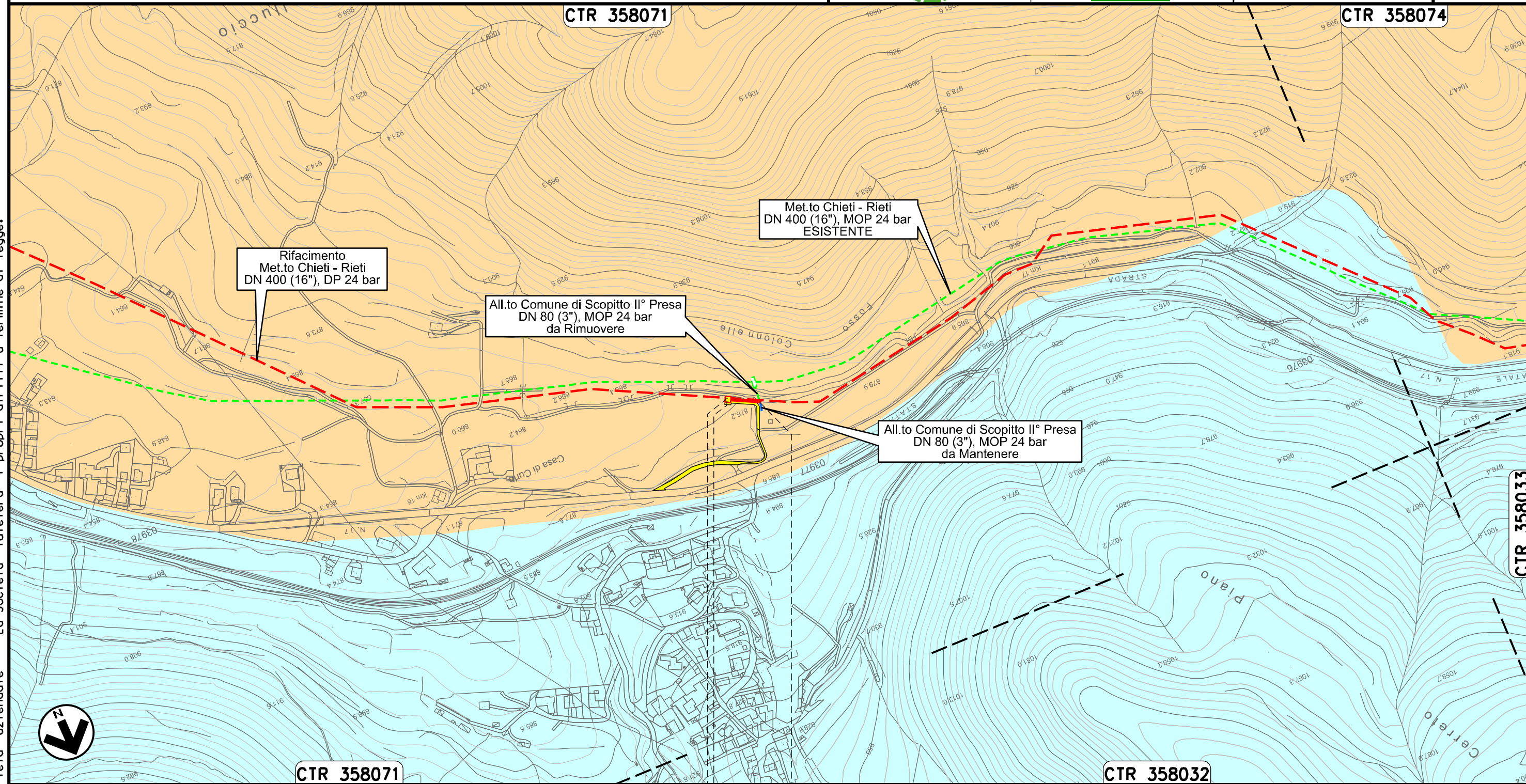


Ricollegamento Allacciamento Comune di Scoppito II' Presa
DN 100 (4"), DP 24 bar

00	20.02.20	EMISSIONE	MESCHINI	CECCONI	CAPRIOTTI	
INDICE	DATA	R E V I S I O N I		ELABORATO	VERIFICATO	APPROVATO
			Dis.	PG-SR-227		
			Comm.	NR /19094		

Foglio
26
di 35
Scala
1:5000

STRUMENTI DI TUTELA E PIANIFICAZIONE REGIONALI: CARTA DEGLI AMBITI



0+000 0+044

SCOPPITO
L'AQUILA

PIDA Loc. Casa di Curto
km 0+003



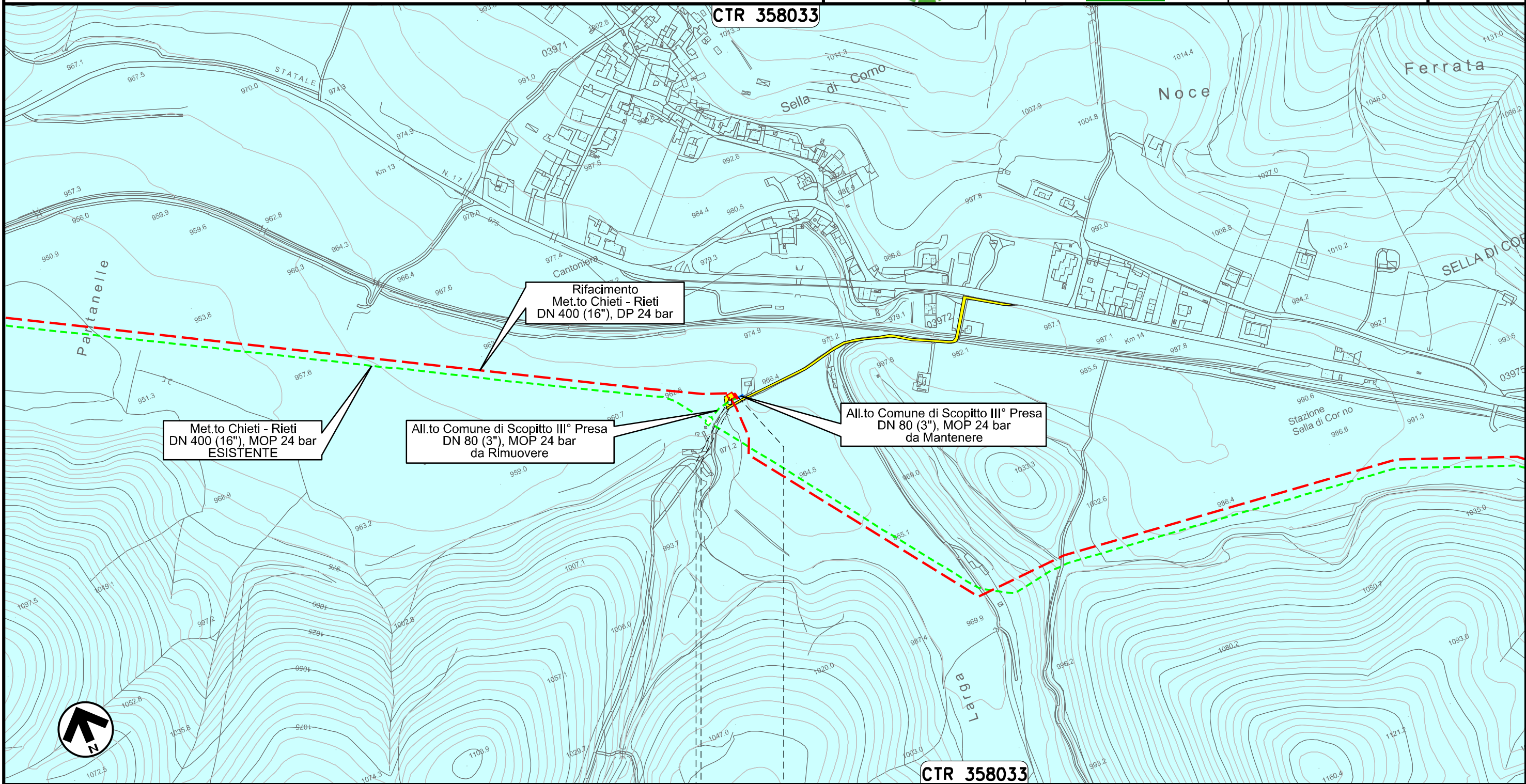
Il presente disegno e' di proprieta' aziendale - La Societa' tutelera' i propri diritti a termine di legge.

Ricollegamento Allacciamento Comune di Scoppito III' Presa
DN 100 (4"), DP 24 bar

00	20.02.20	EMISSIONE	MESCHINI	CECCONI	CAPRIOTTI
INDICE	DATA	REVISIONI	ELABORATO	VERIFICATO	APPROVATO
			Dis. PG-SR-227		
			Comm. NR /19094		


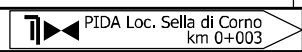
Foglio
27
di 35
Scala
1:5000

STRUMENTI DI TUTELA E PIANIFICAZIONE REGIONALI: CARTA DEGLI AMBITI



0+000 0+015

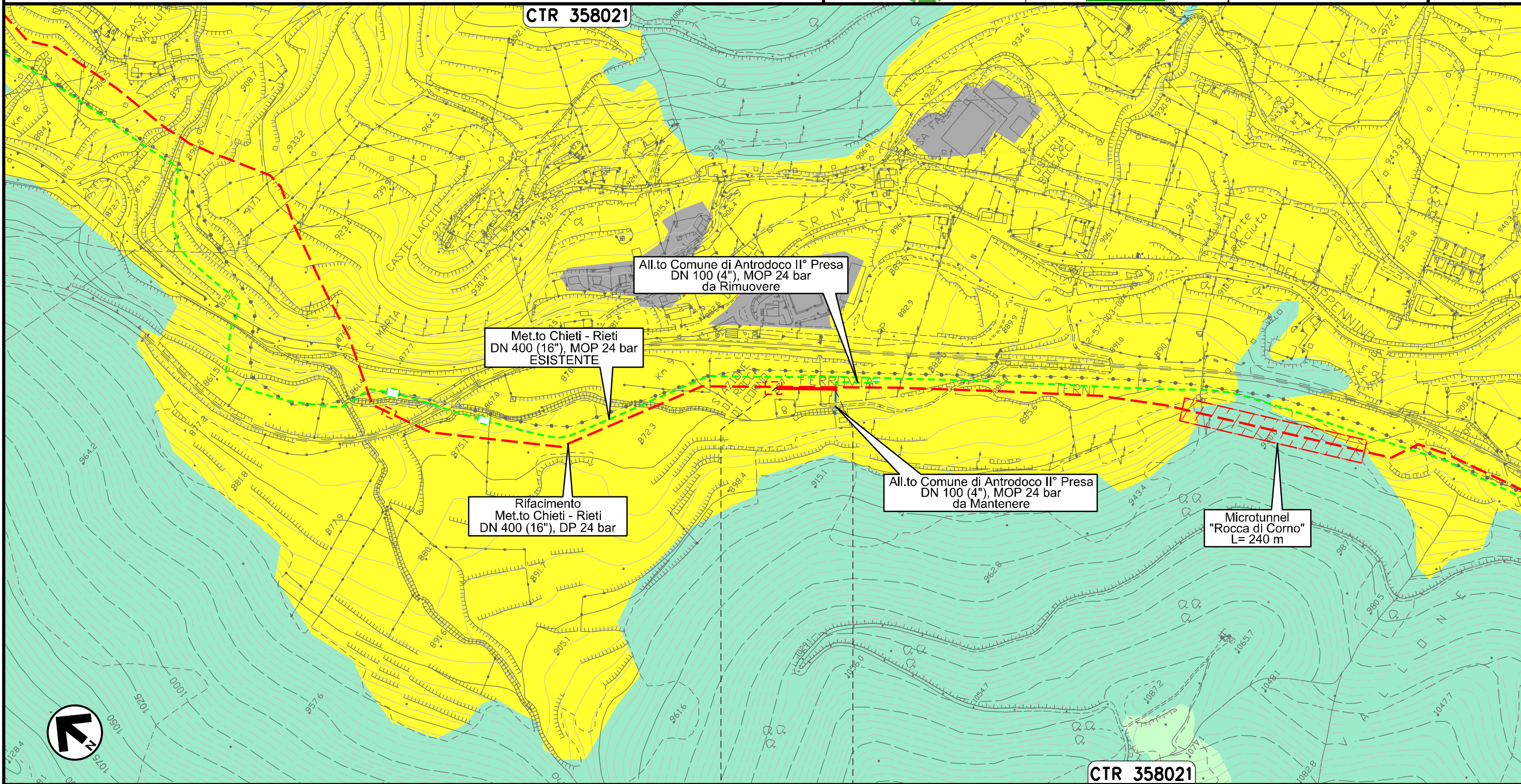
SCOPPITO
L'AQUILA



Il presente disegno e' di proprieta' aziendale - La Societa' tutelera' i propri diritti a termine di legge.

00	20.02.20	EMISSIONE	MESCHINI	CECCONI	CAPRIOTTI		
INDICE	DATA	R E V I S I O N I			ELABORATO	VERIFICATO	APPROVATO
			Dis. PG-SR-227				
			Comm. NR /19094				

STRUMENTI DI TUTELA E PIANIFICAZIONE REGIONALI: CARTA DEGLI AMBITI



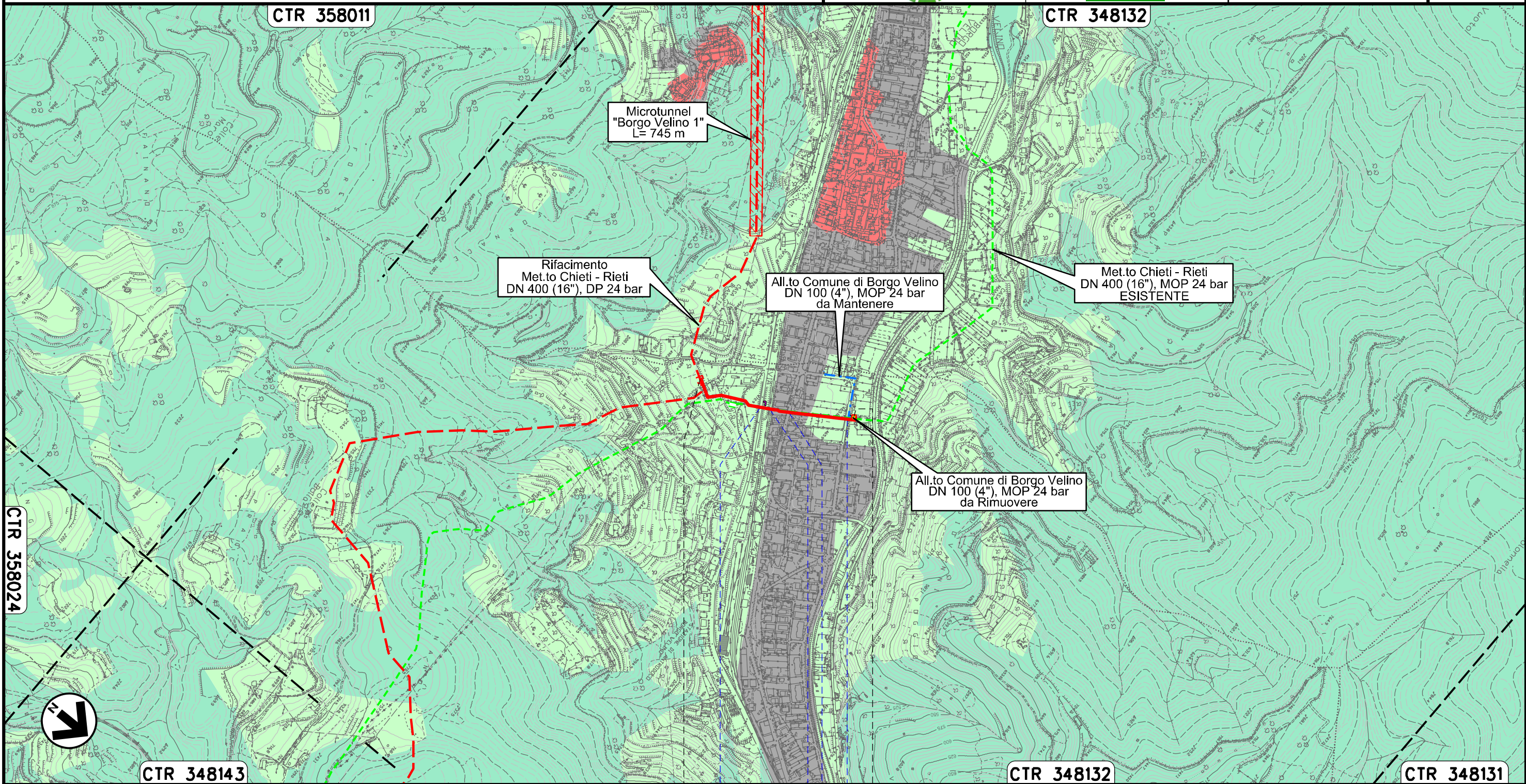
Il presente disegno e' di proprieta' aziendale - La Societa' tutelera' i propri diritti a termine di legge.

0+000	0+079
ANTRODOCO	
RIETI	

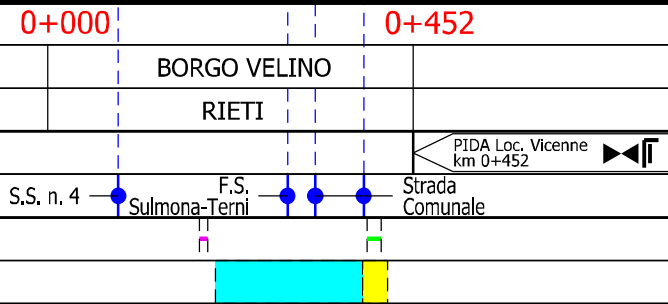
Ricollegamento Allacciamento Comune di Borgo Velino
DN 100 (4"), DP 24 bar

00	20.02.20	EMISSIONE	MESCHINI	CECCONI	CAPRIOTTI	Foglio
INDICE	DATA	R E V I S I O N I	ELABORATO	VERIFICATO	APPROVATO	29
			Dis. PG-SR-227			di 35
			Comm. NR /19094			Scala 1:10000

STRUMENTI DI TUTELA E PIANIFICAZIONE REGIONALI: CARTA DEGLI AMBITI



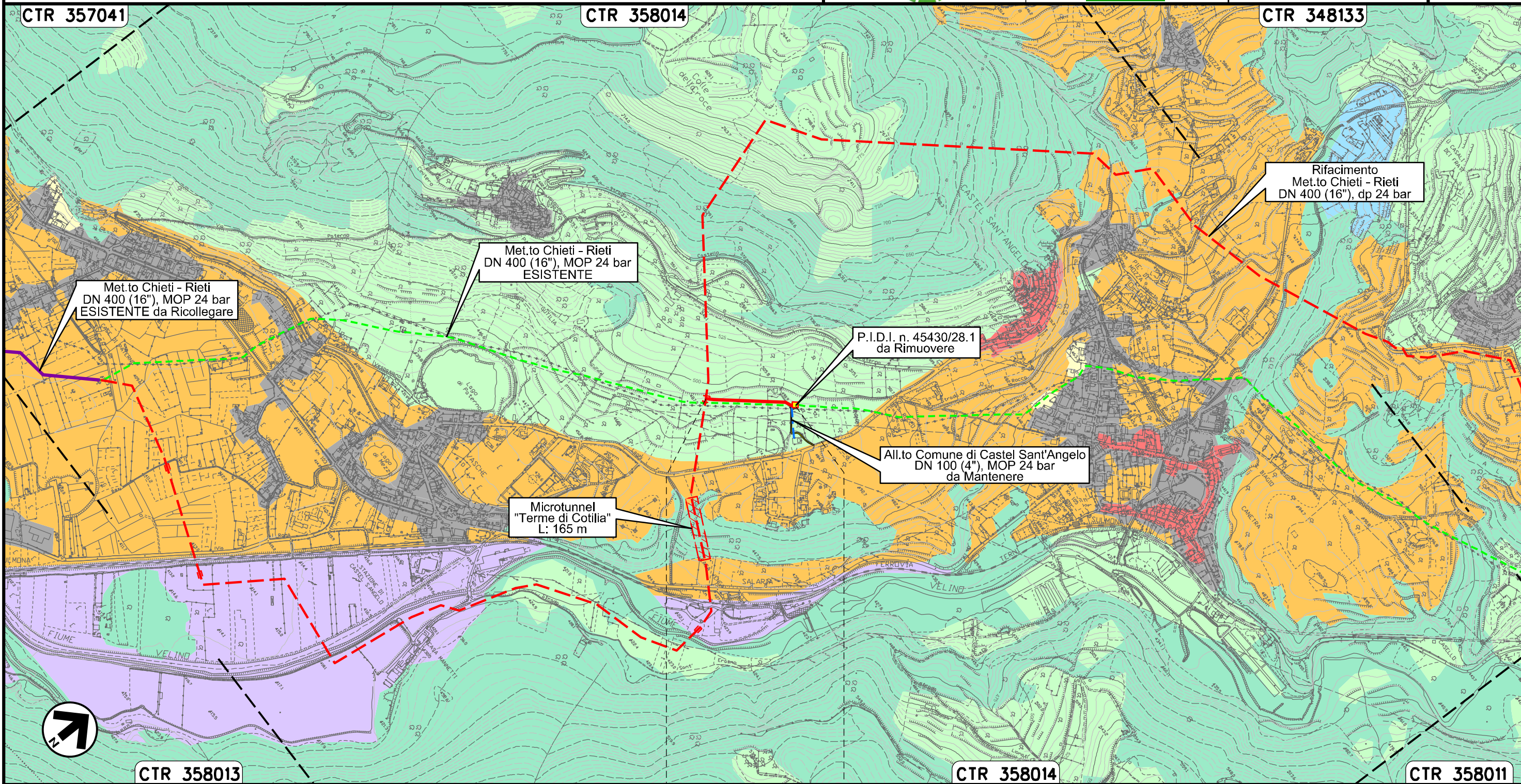
Il presente disegno e' di proprieta' aziendale - La Societa' tutelera' i propri diritti a termine di legge.



Ricollegamento Allacciamento Comune di Castel S. Angelo
DN 100 (4"), DP 24 bar

00	20.02.20	EMISSIONE	MESCHINI	CECCONI	CAPRIOTTI	Foglio
INDICE	DATA	R E V I S I O N I	ELABORATO	VERIFICATO	APPROVATO	30
snam			Enereco			di 35
			Dis. PG-SR-227			Scala
			Comm. NR /19094			1:10000

STRUMENTI DI TUTELA E PIANIFICAZIONE REGIONALI: CARTA DEGLI AMBITI



Il presente disegno e' di proprieta' aziendale - La Societa' tutelera' i propri diritti a termine di legge.

0+000 0+233

CASTEL SANT'ANGELO
RIETI

PIDA Loc. Cotilia
km 0+233

Ricollegamento Allacciamento Comune di Rieti III' Presa
DN 100 (4"), DP 24 bar

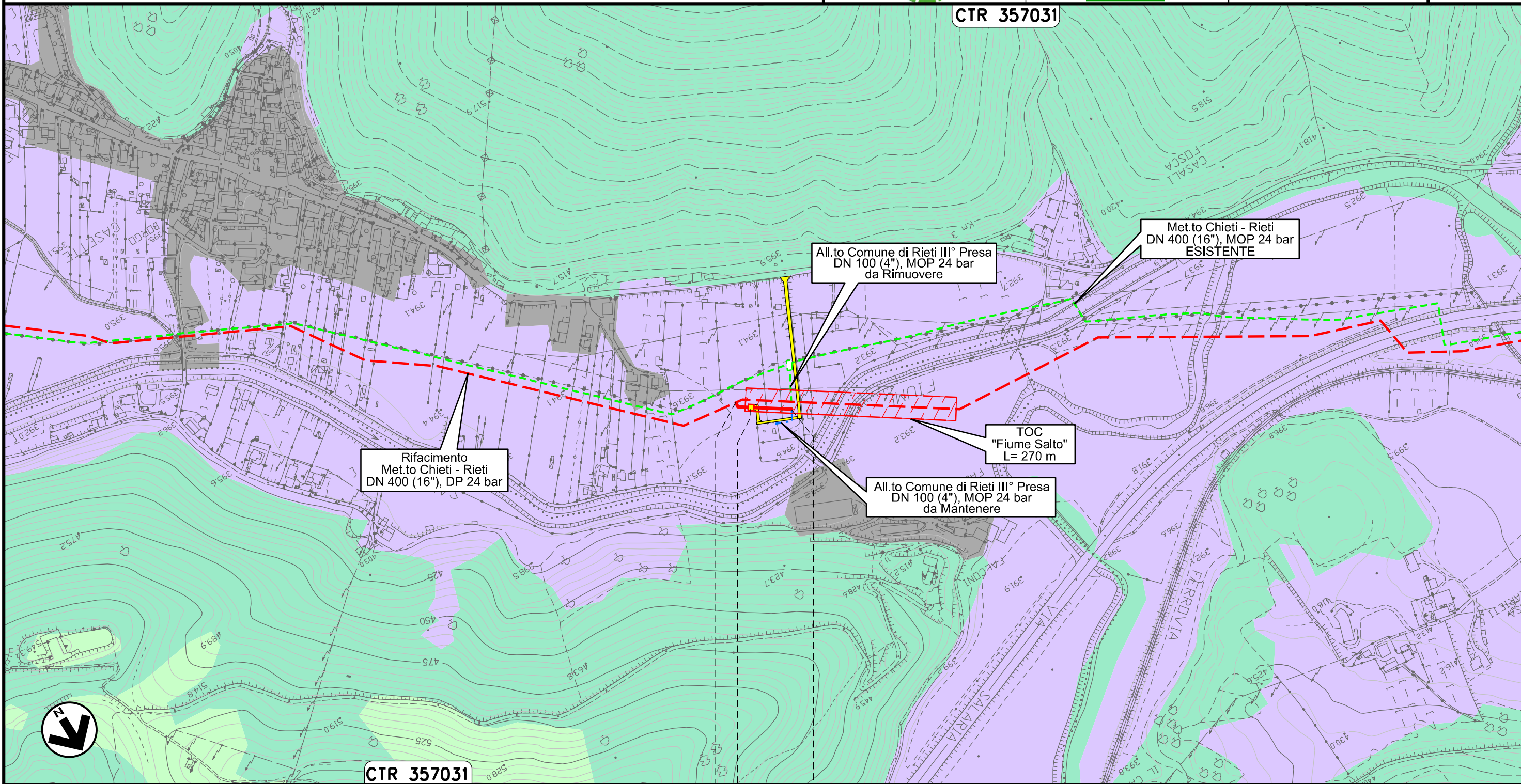
00	20.02.20	EMISSIONE	MESCHINI	CECCONI	CAPRIOTTI
INDICE	DATA	R E V I S I O N I	ELABORATO	VERIFICATO	APPROVATO
			Dis. PG-SR-227		
			Comm. NR /19094		

Foglio
31
di 35
Scala
1:5000

STRUMENTI DI TUTELA E PIANIFICAZIONE REGIONALI: CARTA DEGLI AMBITI



CTR 357031



0+000 0+076

RIETI
RIETI

PIDA Loc. C. II Fosca
km 0+025

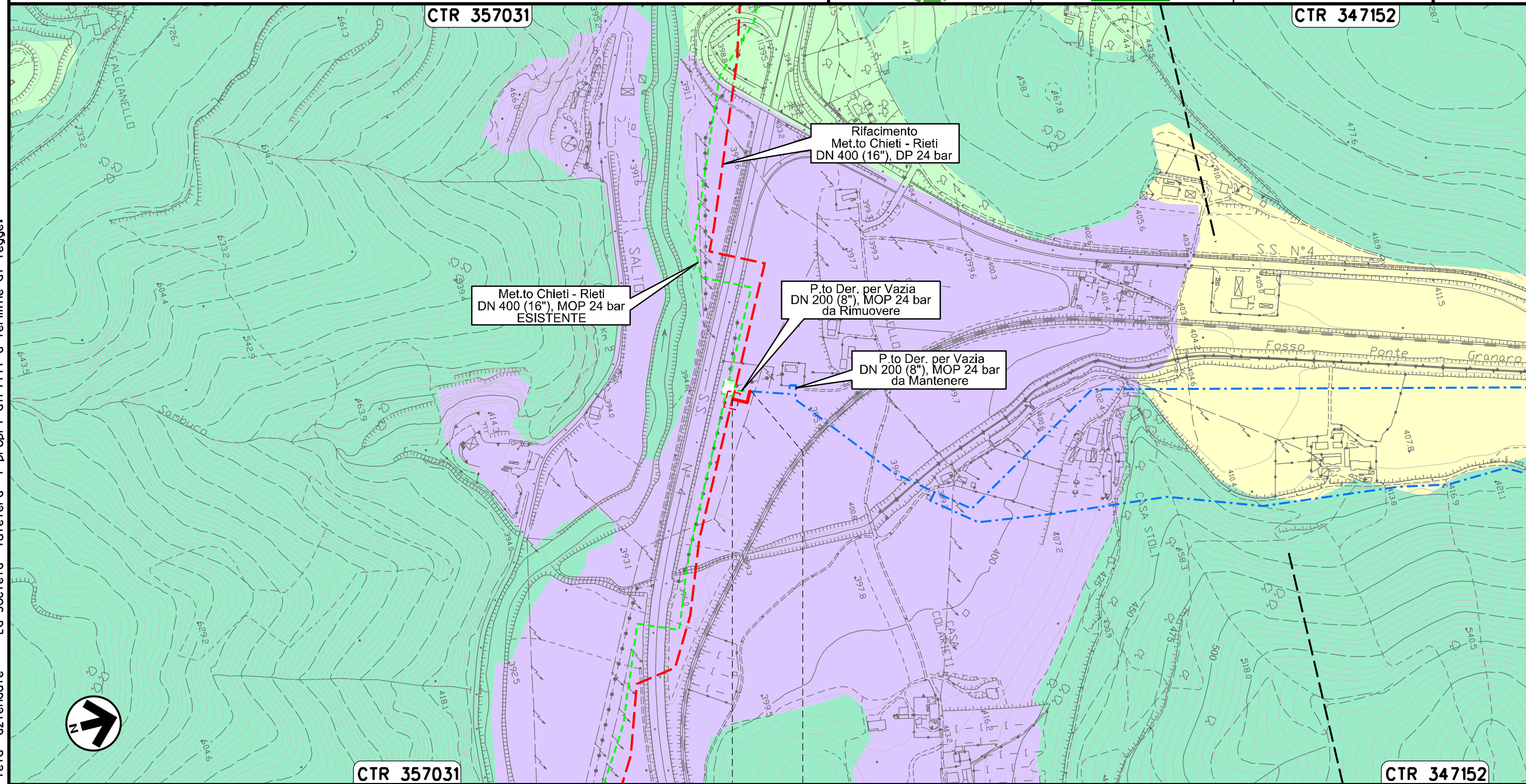
Il presente disegno e' di proprieta' aziendale - La Societa' tutelera' i propri diritti a termine di legge.

Ricollegamento Potenziamento Der. per Vazia
DN 200 (8"), DP 24 bar

00	20.02.20	EMISSIONE	MESCHINI	CECCONI	CAPRIOTTI	
INDICE	DATA	R E V I S I O N I		ELABORATO	VERIFICATO	APPROVATO
			Dis.	PG-SR-227		
			Comm.	NR /19094		

Foglio
32
di 35
Scala
1:5000

STRUMENTI DI TUTELA E PIANIFICAZIONE REGIONALI: CARTA DEGLI AMBITI



0+000 0+036

RIETI
RIETI

Il presente disegno e' di proprieta' aziendale - La Societa' tutelera' i propri diritti a termine di legge.

Ricollegamento MET.TO RIETI - ROMA
DN 300 (12"), DP 24 bar

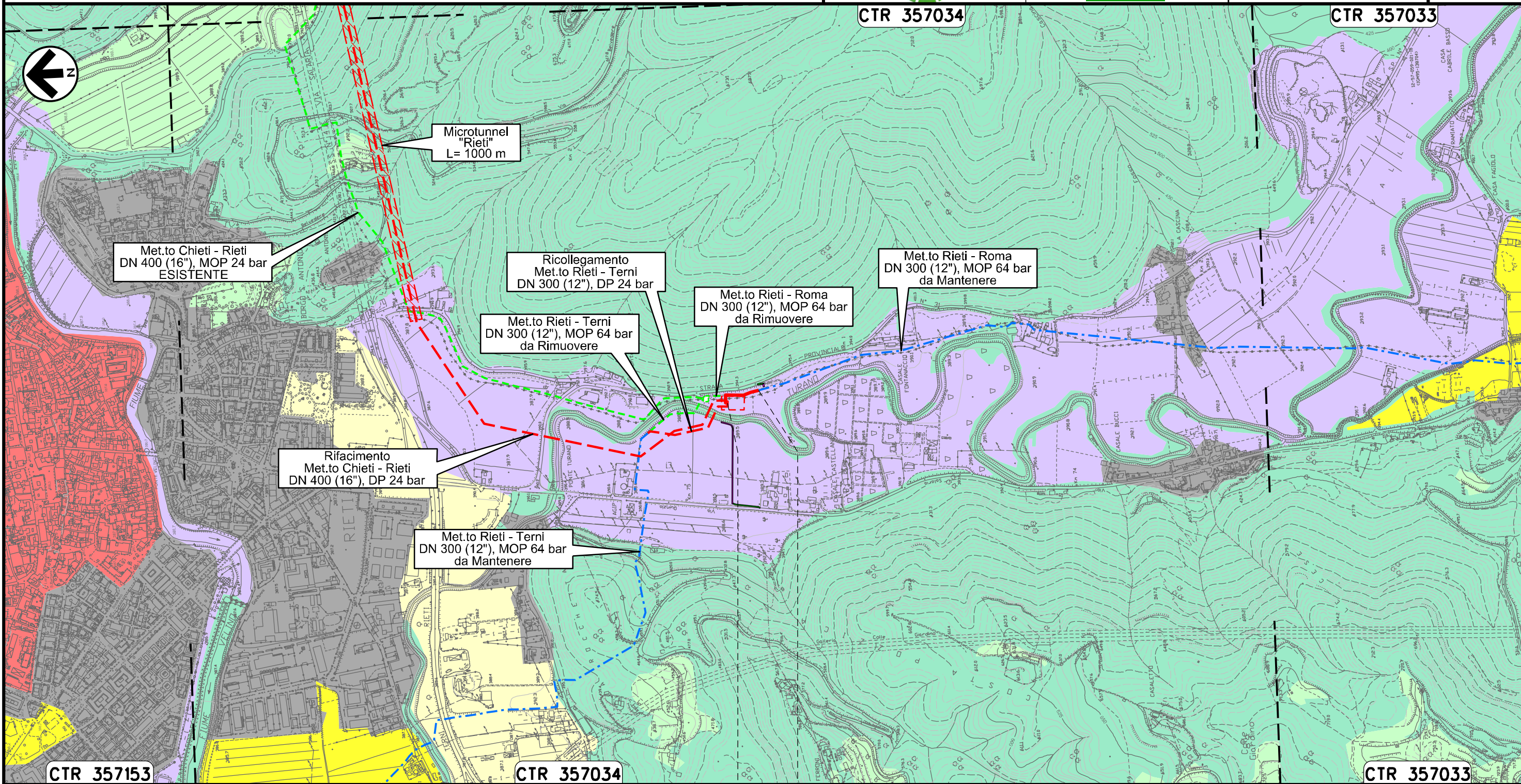
00	20.02.20	EMISSIONE	MESCHINI	CECCONI	CAPRIOTTI	Foglio
INDICE	DATA	R E V I S I O N I	ELABORATO	VERIFICATO	APPROVATO	33
			Dis. PG-SR-227			di 35
			Comm. NR /19094			Scala 1:10000



STRUMENTI DI TUTELA E PIANIFICAZIONE REGIONALI: CARTA DEGLI AMBITI

CTR 357034

CTR 357033



0+000 0+113

RIETI
RIETI



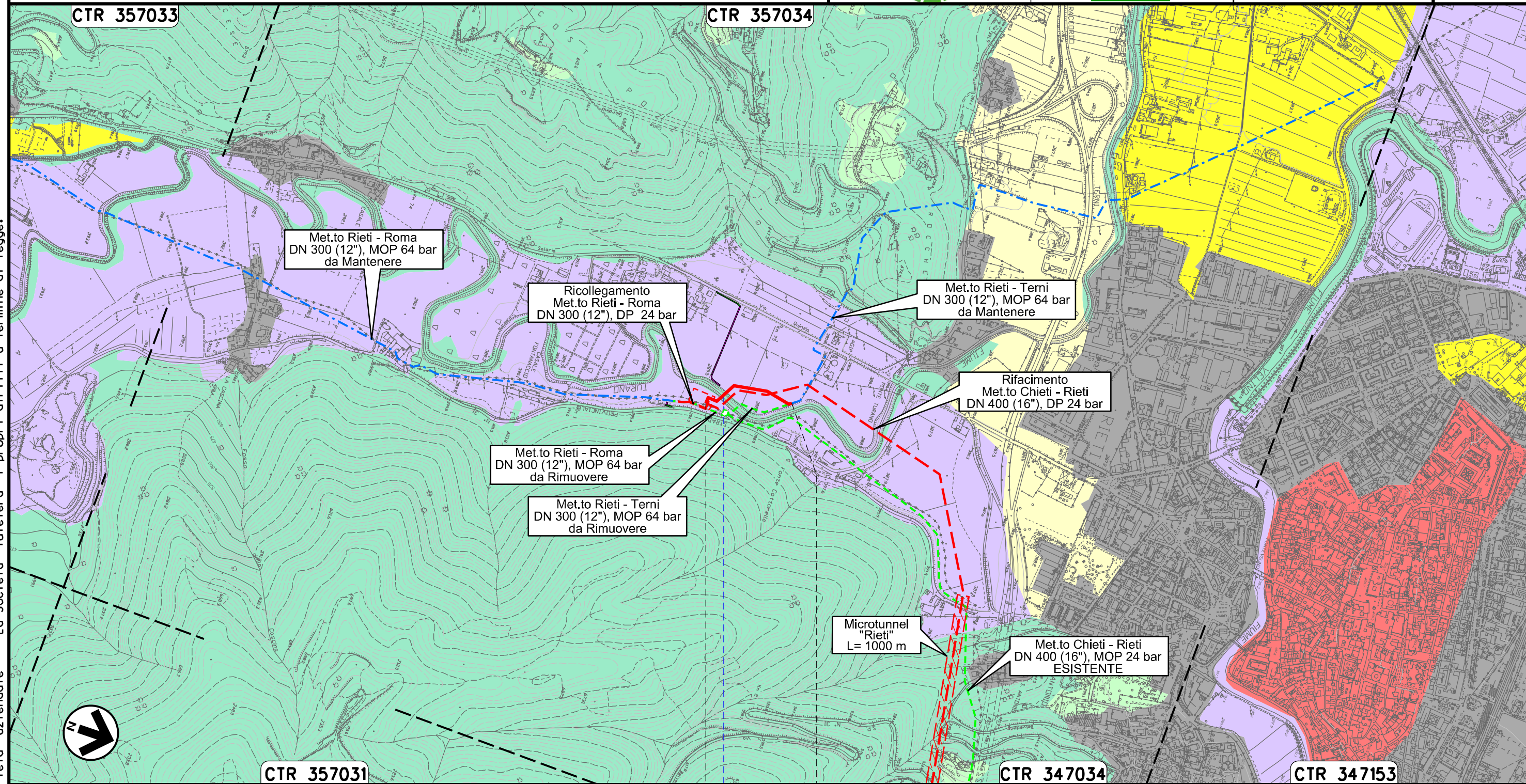
Il presente disegno e' di proprieta' aziendale - La Societa' tutelera' i propri diritti a termine di legge.

Ricollegamento MET.TO RIETI - TERNI
DN 300 (12"), DP 24 bar

00	20.02.20	EMISSIONE	MESCHINI	CECCONI	CAPRIOTTI	Foglio
INDICE	DATA	R E V I S I O N I	ELABORATO	VERIFICATO	APPROVATO	34
			Dis. PG-SR-227			di 35
			Comm. NR /19094			Scala 1:10000

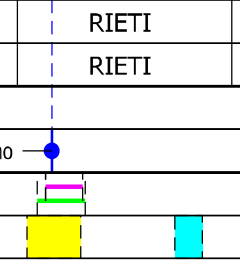


STRUMENTI DI TUTELA E PIANIFICAZIONE REGIONALI: CARTA DEGLI AMBITI



Il presente disegno e' di proprieta' aziendale - La Societa' tutelera' i propri diritti a termine di legge.

0+000 0+258



LEGENDA

SIMBOLOGIA CARTOGRAFICA

- | | | | |
|--|--|--|---|
| | Opere connesse in progetto | | Impianti di opere connesse in progetto |
| | Metanodotto in progetto | | Impianti di linea in progetto |
| | Metanodotto in esercizio da ricollegare | | Impianti di linea da porre fuori esercizio e recuperare |
| | Metanodotto e opere connesse da porre fuori esercizio e recuperare | | Impianti di linea in esercizio |
| | Metanodotti in esercizio | | Gallerie, Tunnel, Mini-Microtunnel, Raise Boring, T.O.C. e Direct Pipe. |
| | Altre condotte di terzi | | Piazzola di stoccaggio tubazioni |
| | Aree impianti stacco-terminale in progetto | | Depositi temporanei |
| | Aree impianti stacco-terminale esistenti | | Strada di accesso all'impianto |
| | Limite sovrapposizione fogli | | Adeguamento strade esistenti |
| | | | Strade di accesso provvisorio |
| | | | Nuova viabilita' |

SIMBOLOGIA MECCANICA

- | | |
|--|--|
| | Punto di intercettazione di linea (P.I.L.) |
| | Punto di intercettazione di derivazione importante (P.I.D.I.) |
| | Punto di intercettazione di derivazione semplice con stacco da P.I.L. (P.I.D.S.) |
| | Punto di intercettazione e derivazione semplice con stacco da Linea (P.I.D.S.) |
| | Punto di intercettazione con discaggio di allacciamento (P.I.D.A.) |
| | Punto predisposto per il discaggio di allacciamento (P.P.D.A.) |
| | Punto di sezionamento elettrico terminale (P.S.E.T.) |
| | Stazione predisposta per lancio e ricevimento PIG |
| | Impianto di riduzione/egolazione della pressione |

LEGENDA TEMATICA

REGIONE ABRUZZO

- | | |
|--|---|
| | Ambito 2 Massiccio del Gran Sasso |
| | Ambito 12 Fiume Aterno |
| | Ambito 4 Massiccio Velino-Sirente Monti Simbruini |
| | Ambito 10 Fiumi Pescara, Tirino e Sagittario |

REGIONE LAZIO

- | | |
|--|---|
| | Paesaggio Naturale (Art. 21 NTA) |
| | Paesaggio Naturale di Continuita' (Art. 23 NTA) |
| | Paesaggio degli Insediamenti Urbani (Art. 27 NTA) |
| | Paesaggio Centri e Nuclei Storici con Relativa Fascia di Rispetto (Art. 29 NTA) |
| | Paesaggio Agrario di Rilevante Valore (Art. 24 NTA) |
| | Paesaggio Agrario di Continuita' (Art. 26 NTA) |
| | Paesaggio Agrario di Valore (Art. 25 NTA) |
| | Paesaggio degli Insediamenti in Evoluzione (Art. 28 NTA) |
| | Paesaggio Naturale Agrario (Art. 22 NTA) |

Il presente disegno e' di proprieta' aziendale - La Societa' tutelera' i propri diritti a termine di legge.

Progressiva chilometrica	N.	
Comuni		
Province		
Impianti		
Attraversamenti	TIPOLOGIA ATTRAVERSATA (SS n. **, corso d'acqua, ferrovia, ecc.)	
Strade - Piste - Piazzole tubazioni	ACCESSO IMPIANTI	ADEGUAMENTI STRADE
Fascia di lavoro	ALLARGATA	RIDOTTA
Tratti Esistenti da Ricollegare e Posa Polifora	TrattoX: xxx mt	