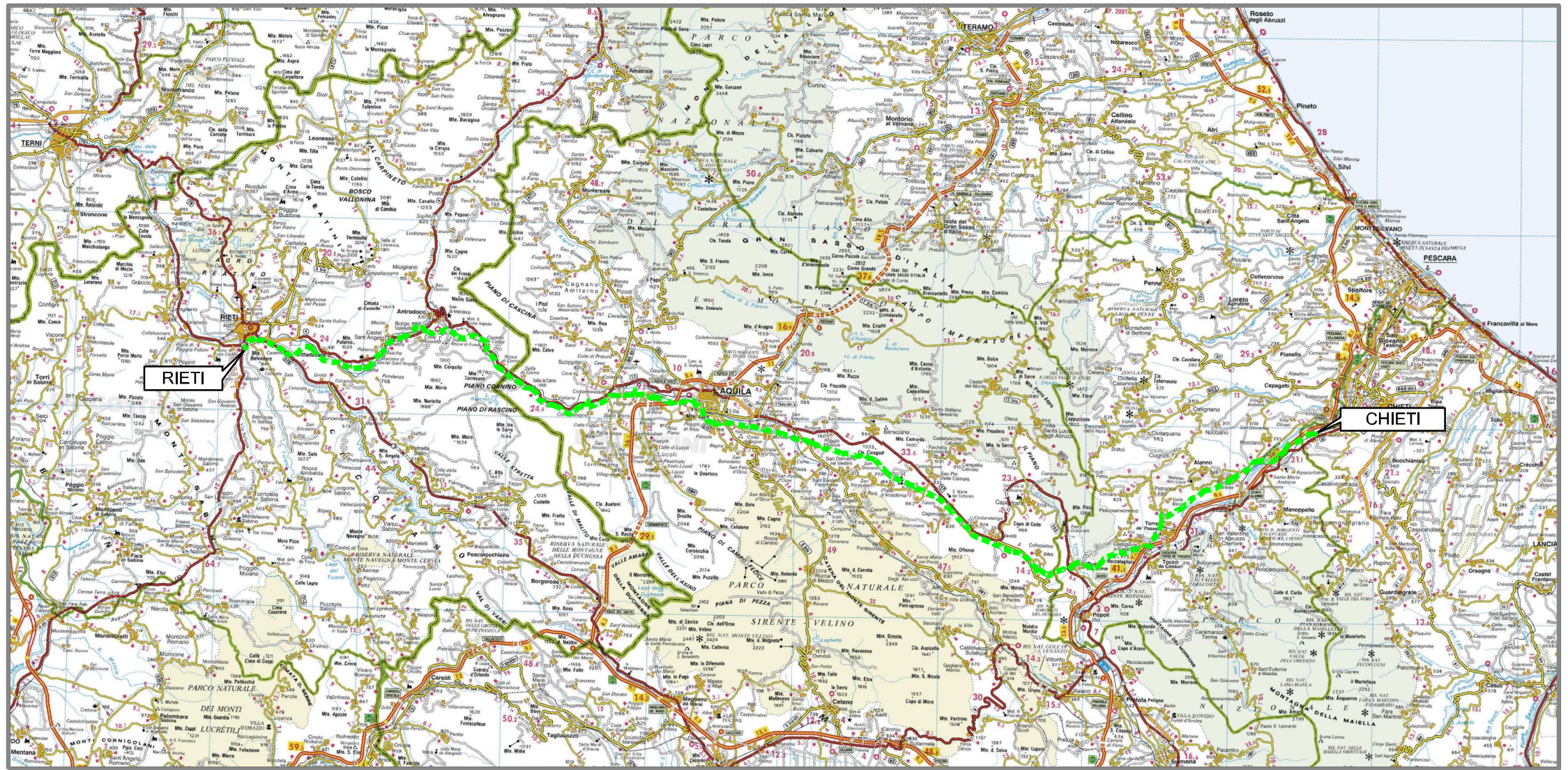




Il presente disegno e' di proprieta' aziendale - La Societa' tutelera' i propri diritti a termine di legge.



COROGRAFIA Scala 1:500.000



00	20.02.20	EMISSIONE	MESCHINI	CECONI	CAPRIOTTI
INDICE	DATA	REVISIONI	ELABORATO	VERIFICATO	APPROVATO
 			Dis. PG-SR-427		
			Fg. 1 di 34		
OPERE CONNESSE su METANODOTTO CHIETI - RIETI DN 400 (16"), MOP 24 bar			Comm. NR /19094		
			INDICE 00		
Rimozione Condotta Esistente STRUMENTI DI TUTELA E PIANIFICAZIONE REGIONALI: CARTA DEGLI AMBITI			Scala 1:10000 - 1:5000 Sostituisce il Sostituito dal		

Allacciamento al Comune di Manoppello
DN 100 (4"), MOP 24 bar

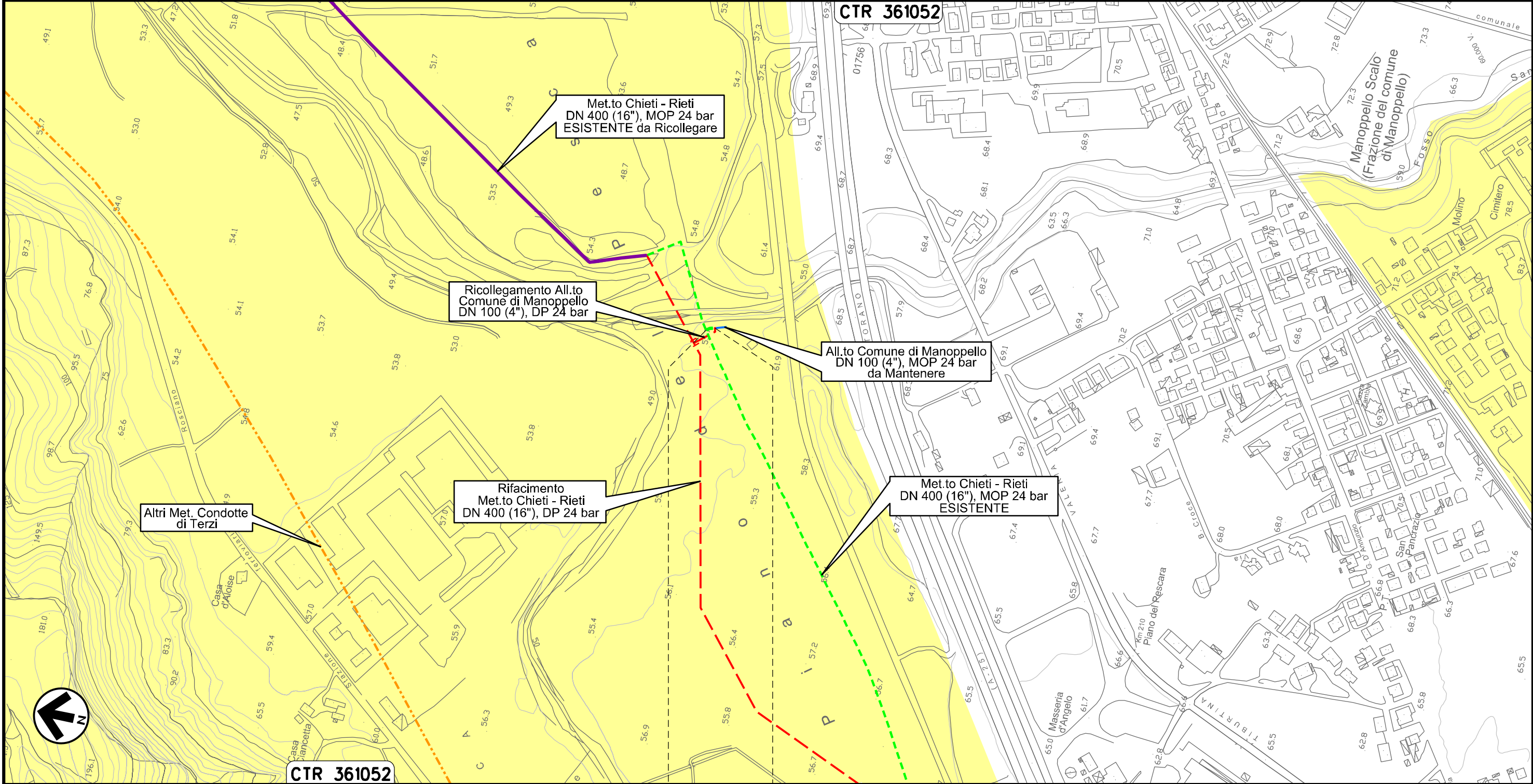
00	20.02.20	EMISSIONE	MESCHINI	CECCONI	CAPRIOTTI
INDICE	DATA	R E V I S I O N I			
		Dis. PG-SR-427			
		Comm. NR /19094			

Foglio
2
di 34
Scala
1:5000

Rimozione Condotta Esistente
STRUMENTI DI TUTELA E PIANIFICAZIONE REGIONALI: CARTA DEGLI AMBITI



CTR 361052



0+000 0+011

MANOPPELLO
PESCARA

Il presente disegno e' di proprieta' aziendale - La Societa' tutelera' i propri diritti a termine di legge.

Allacciamento SAGIPEL
DN 100 (4"), MOP 24 bar

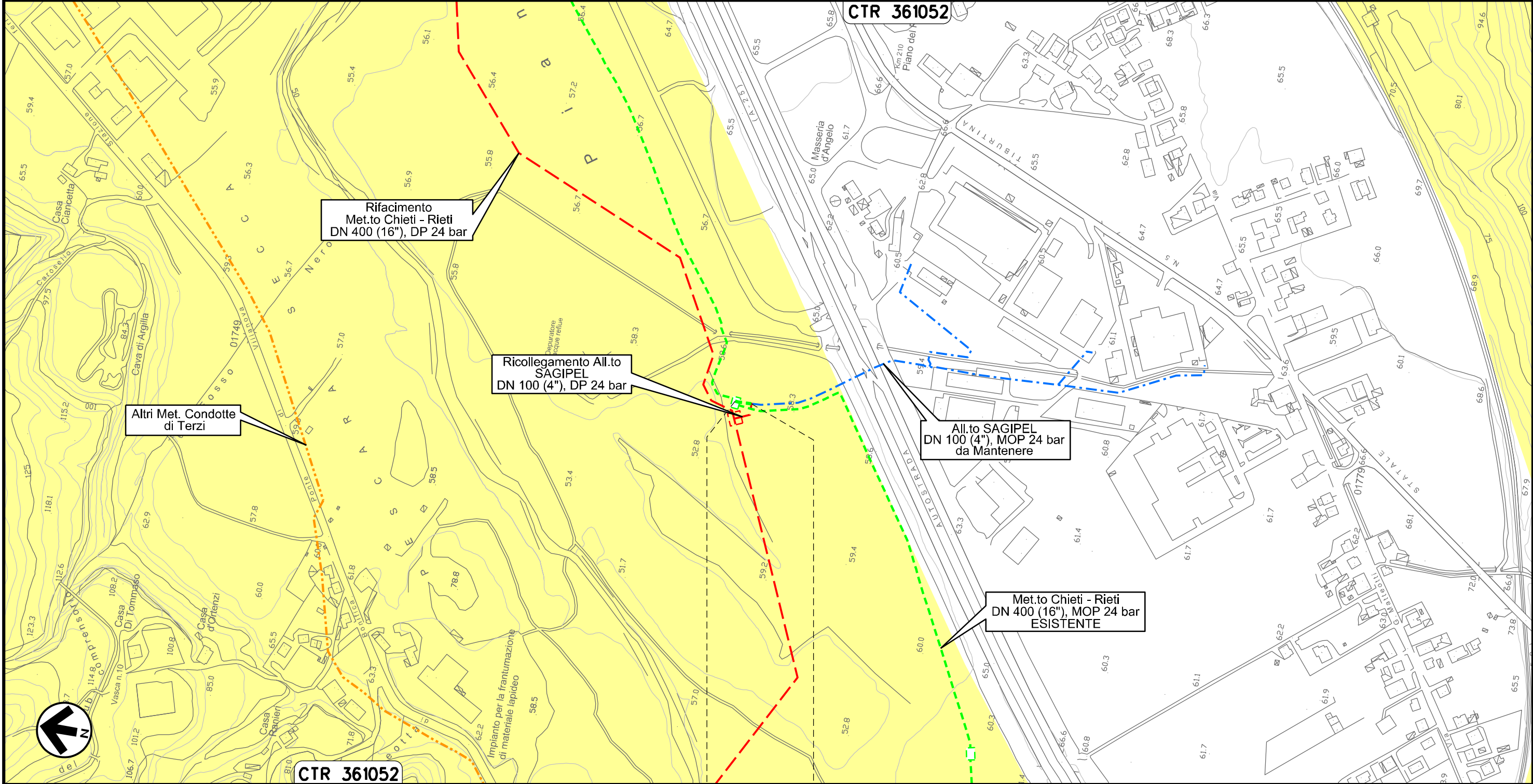
Rimozione Condotta Esistente
STRUMENTI DI TUTELA E PIANIFICAZIONE REGIONALI: CARTA DEGLI AMBITI

00	20.02.20	EMISSIONE	MESCHINI	CECCONI	CAPRIOTTI		
INDICE	DATA	R E V I S I O N I			ELABORATO	VERIFICATO	APPROVATO
		Dis. PG-SR-427					
		Comm. NR /19094					

Foglio
3
di 34
Scala
1:5000



CTR 361052



Il presente disegno e' di proprieta' aziendale - La Societa' tutelera' i propri diritti a termine di legge.

CTR 361052

0+000 0+021

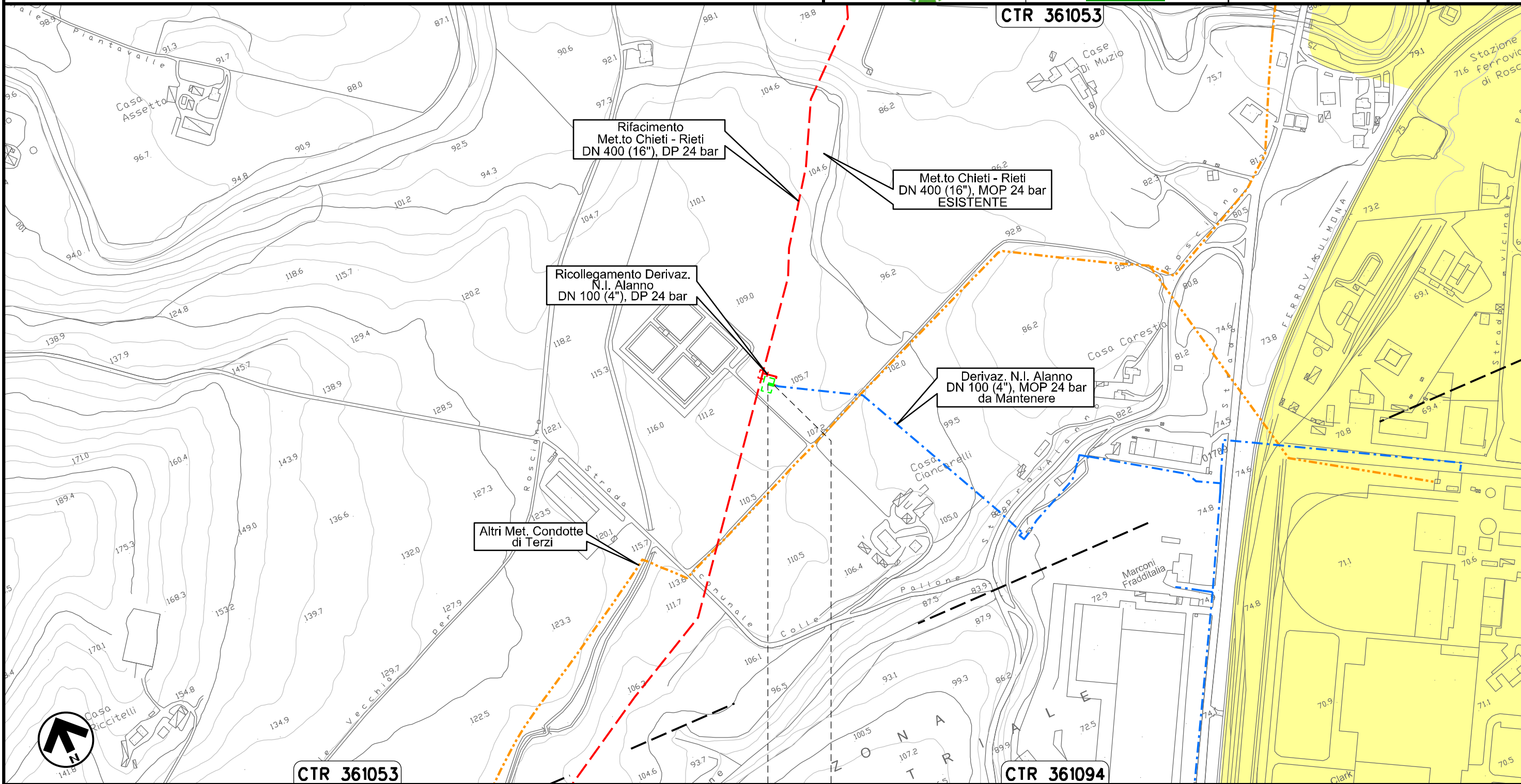
MANOPPELLO
PESCARA

Derivazione N.I. Alanno
DN 100 (4"), MOP 24 bar

00	20.02.20	EMISSIONE	MESCHINI	CECCONI	CAPRIOTTI
INDICE	DATA	R E V I S I O N I	ELABORATO	VERIFICATO	APPROVATO
			Dis. PG-SR-427		
			Comm. NR /19094		

Foglio
4
di 34
Scala
1:5000

Rimozione Condotta Esistente
STRUMENTI DI TUTELA E PIANIFICAZIONE REGIONALI: CARTA DEGLI AMBITI



Il presente disegno e' di proprieta' aziendale - La Societa' tutelera' i propri diritti a termine di legge.

0+000 0+008

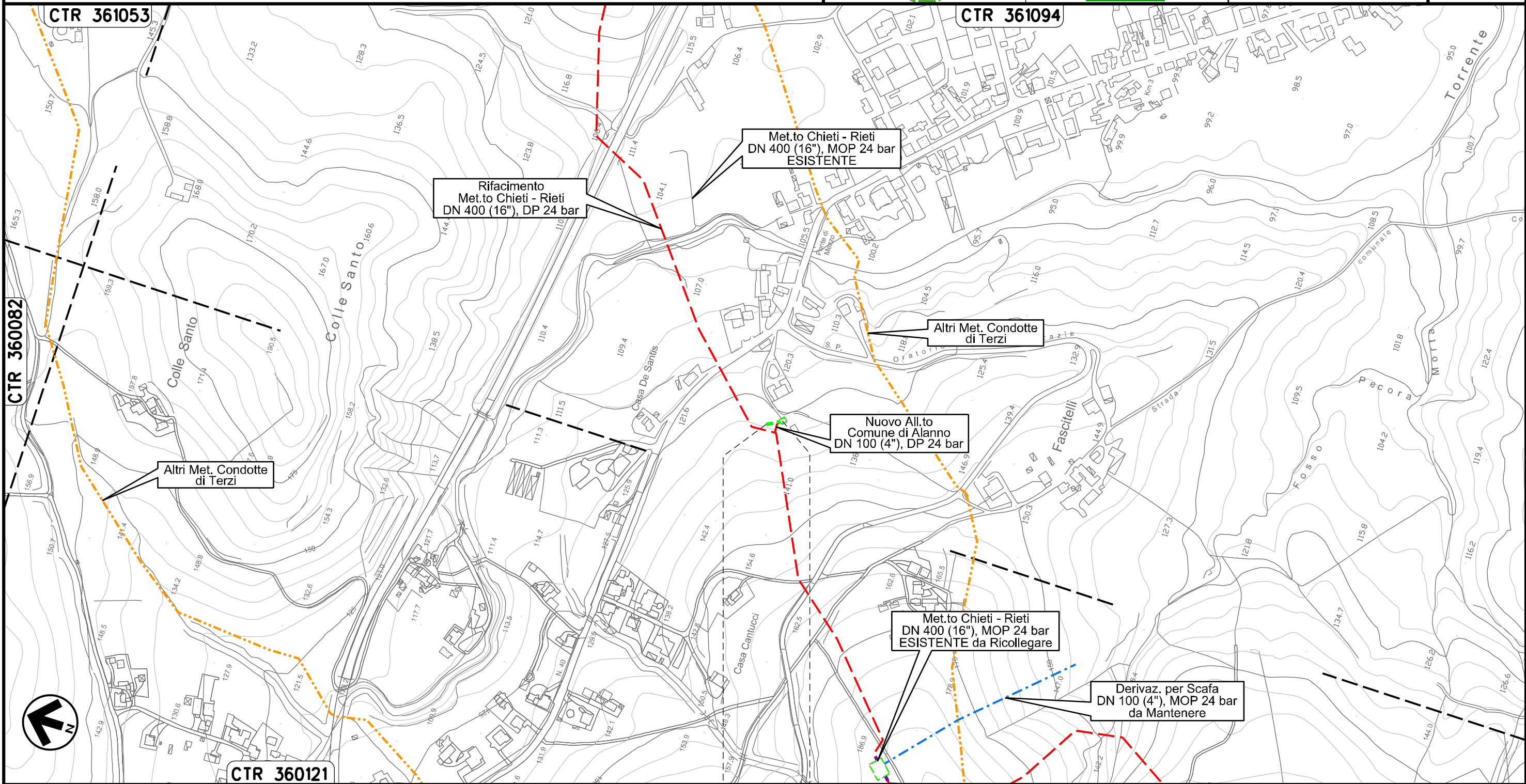
ALANNO
PESCARA

Allacciamento Comune di Alanno
DN 80 (3"), MOP 24 bar

Rimozione Condotta Esistente
STRUMENTI DI TUTELA E PIANIFICAZIONE REGIONALI: CARTA DEGLI AMBITI

00	20.02.20	EMISSIONE	MESCHINI	CECCONI	CAPRIOTTI		
INDICE	DATA	R E V I S I O N I			ELABORATO	VERIFICATO	APPROVATO
			Dis.	PG-SR-427			
			Comm.	NR /19094			

Foglio
5
di 34
Scala
1:5000



Il presente disegno e' di proprieta' aziendale - La Societa' tutelera' i propri diritti a termine di legge.



0+000 0+021

ALANNO
PESCARA

PIDA n. 410538/1
km 0+021

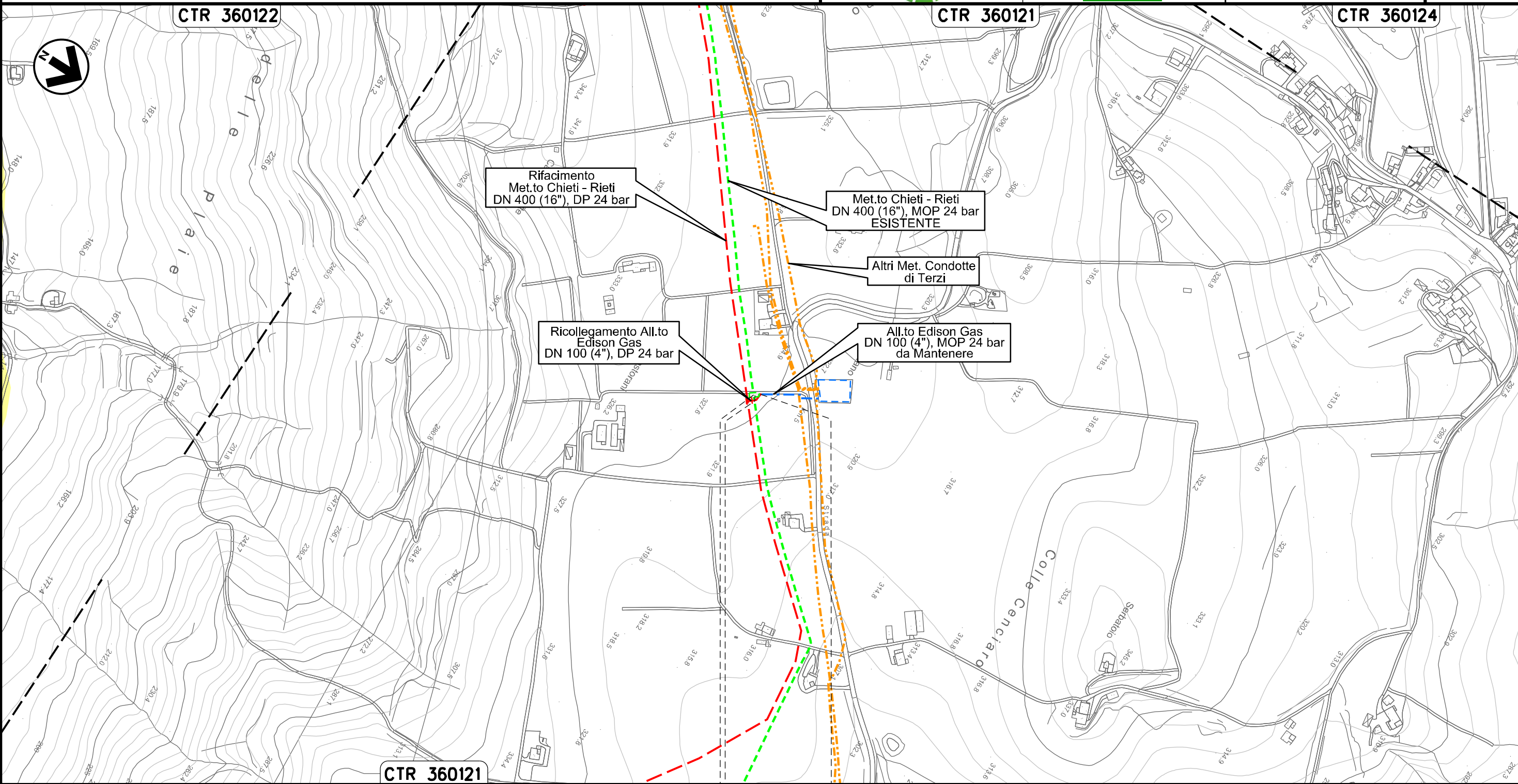


Allacciamento Edison Gas
DN 100 (4"), MOP 24 bar

00	20.02.20	EMISSIONE	MESCHINI	CECCONI	CAPRIOTTI
INDICE	DATA	R E V I S I O N I			
			ELABORATO	VERIFICATO	APPROVATO
			Dis. PG-SR-427		
			Comm. NR /19094		

Foglio
6
di 34
Scala
1:5000

Rimozione Condotta Esistente
STRUMENTI DI TUTELA E PIANIFICAZIONE REGIONALI: CARTA DEGLI AMBITI



0+000 0+009

ALANNO
PESCARA

PIDA n. 4160727/1
km 0+003

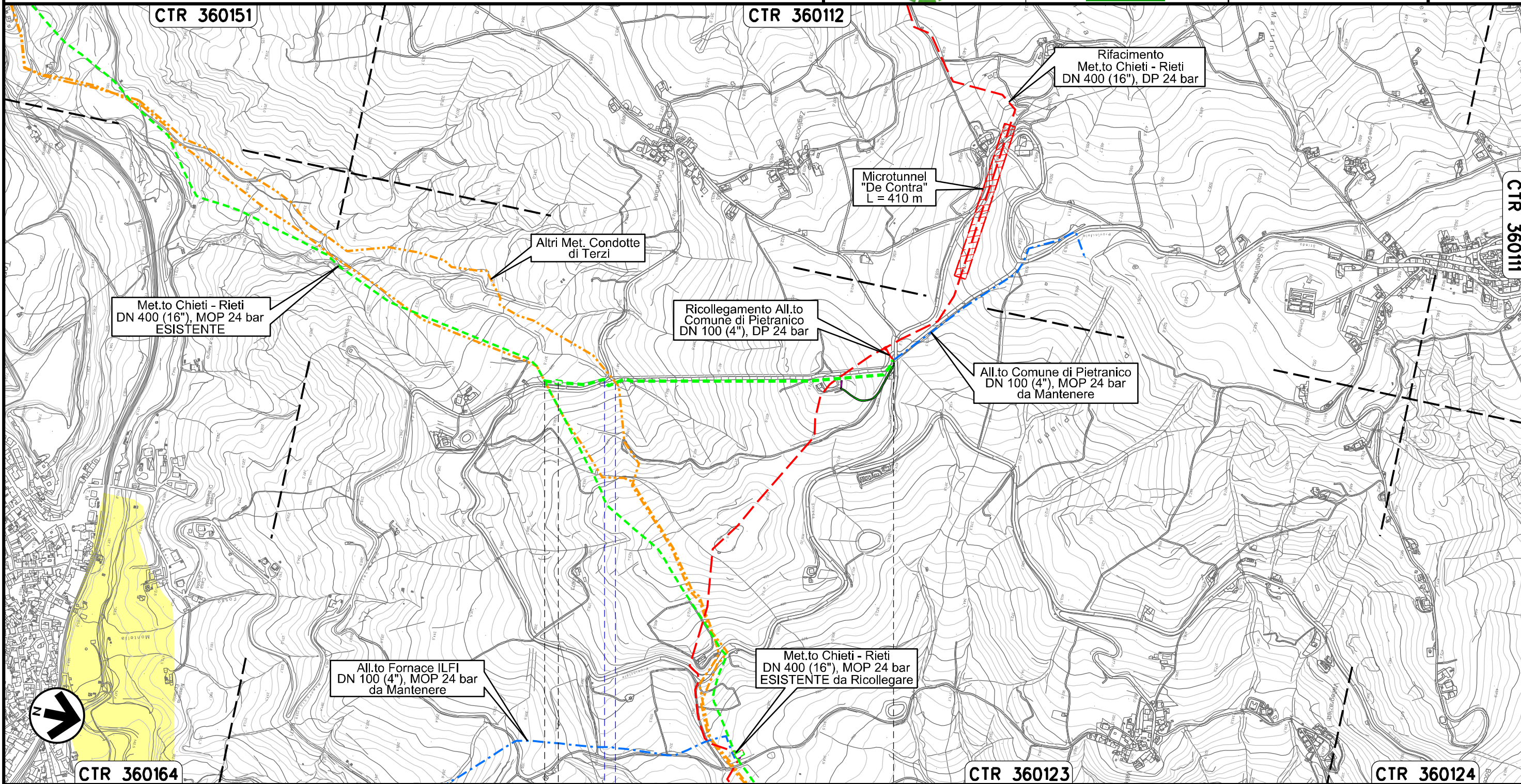
Il presente disegno e' di proprieta' aziendale - La Societa' tutelera' i propri diritti a termine di legge.

Allacciamento Comune di Pietranico
DN 100 (4"), MOP 24 bar

00	20.02.20	EMISSIONE	MESCHINI	CECCONI	CAPRIOTTI
INDICE	DATA	R E V I S I O N I			
			ELABORATO	VERIFICATO	APPROVATO
			Dis. PG-SR-427		
			Comm. NR /19094		

Foglio
7
di 34
Scala
1:10000

Rimozione Condotta Esistente
STRUMENTI DI TUTELA E PIANIFICAZIONE REGIONALI: CARTA DEGLI AMBITI



Il presente disegno e' di proprieta' aziendale - La Societa' tutelera' i propri diritti a termine di legge.





0+000 0+923

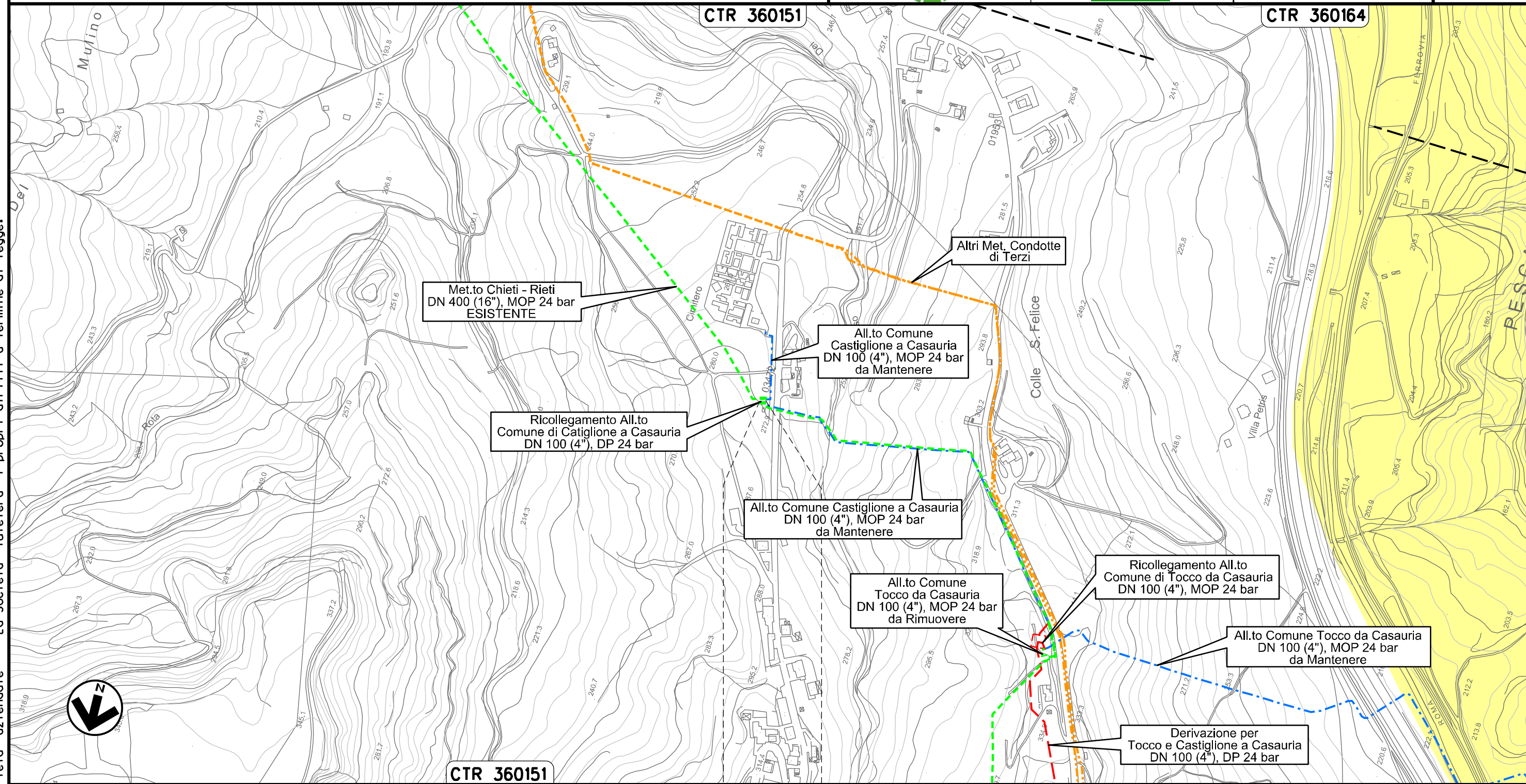
CASTIGLIONE A CASOURIA
PESCARA

PIDS n. 4160811/1
km 0+035

Strada Comunale ● Fosso

00	20.02.20	EMISSIONE	MESCHINI	CECCONI	CAPRIOTTI		
INDICE	DATA	R E V I S I O N I			ELABORATO	VERIFICATO	APPROVATO
							
			Dis.	PG-SR-427			
			Comm.	NR /19094			

Rimozione Condotta Esistente
STRUMENTI DI TUTELA E PIANIFICAZIONE REGIONALI: CARTA DEGLI AMBITI



CASTIGLIONE
A CASAURIA
PESCARA

Il presente disegno e' di proprieta' aziendale - La Societa' tutelera' i propri diritti a termine di legge.

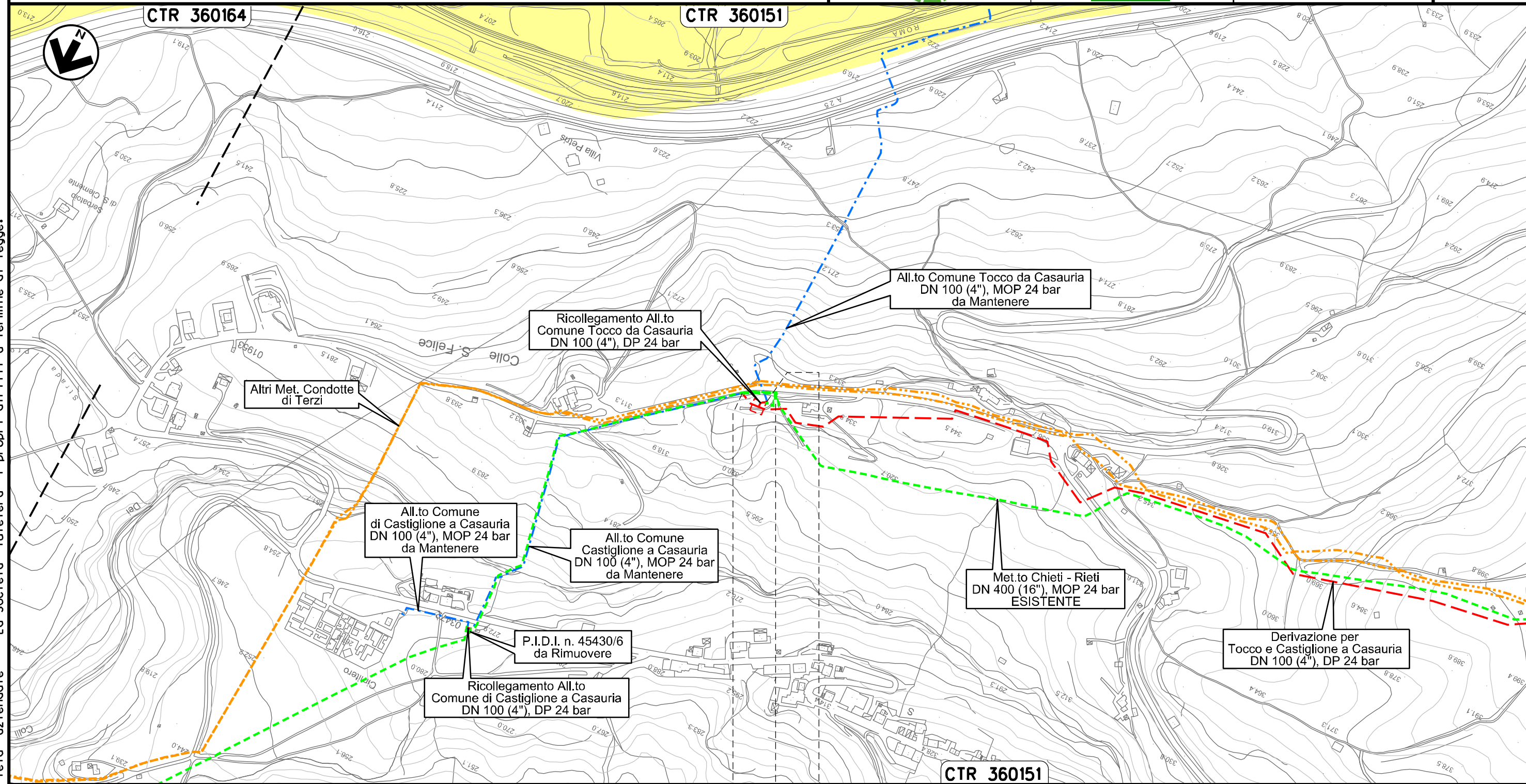
Allacciamento Comune Tocco da Casauria
DN 100 (4"), MOP 24 bar

00	20.02.20	EMISSIONE	MESCHINI	CECCONI	CAPRIOTTI		
INDICE	DATA	R E V I S I O N I			ELABORATO	VERIFICATO	APPROVATO
		Dis. PG-SR-427					
		Comm. NR /19094					

Foglio
9
di 34
Scala
1:5000



Rimozione Condotta Esistente
STRUMENTI DI TUTELA E PIANIFICAZIONE REGIONALI: CARTA DEGLI AMBITI



0+000 | 0+073

CASTIGLIONE
A CASAURIA
PESCARA

PIDS n. 4104106/2
km 0+055

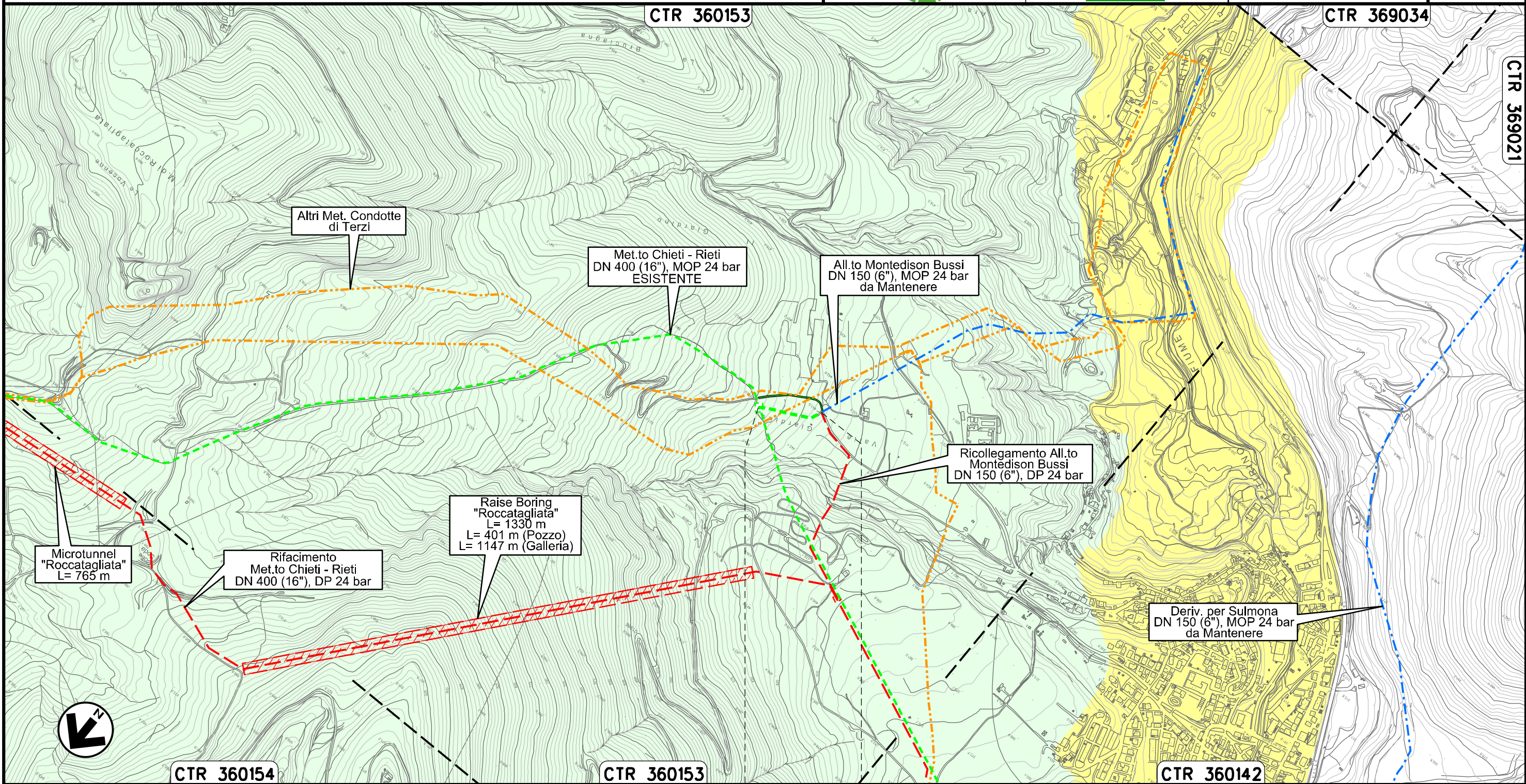
Il presente disegno e' di proprieta' aziendale - La Societa' tutelera' i propri diritti a termine di legge.

Allacciamento Montedison Bussi
DN 150 (6"), MOP 24 bar

Rimozione Condotta Esistente
STRUMENTI DI TUTELA E PIANIFICAZIONE REGIONALI: CARTA DEGLI AMBITI

00	20.02.20	EMISSIONE	MESCHINI	CECCONI	CAPRIOTTI		
INDICE	DATA	R E V I S I O N I			ELABORATO	VERIFICATO	APPROVATO
			Dis. PG-SR-427				
			Comm. NR /19094				

Foglio
10
di 34
Scala
1:10000



Il presente disegno e' di proprieta' aziendale - La Societa' tutelera' i propri diritti a termine di legge.

0+000 0+169

BUSSI SUL TIRINO
PESCARA



Derivazione per Sulmona
DN 150 (6"), MOP 24 bar

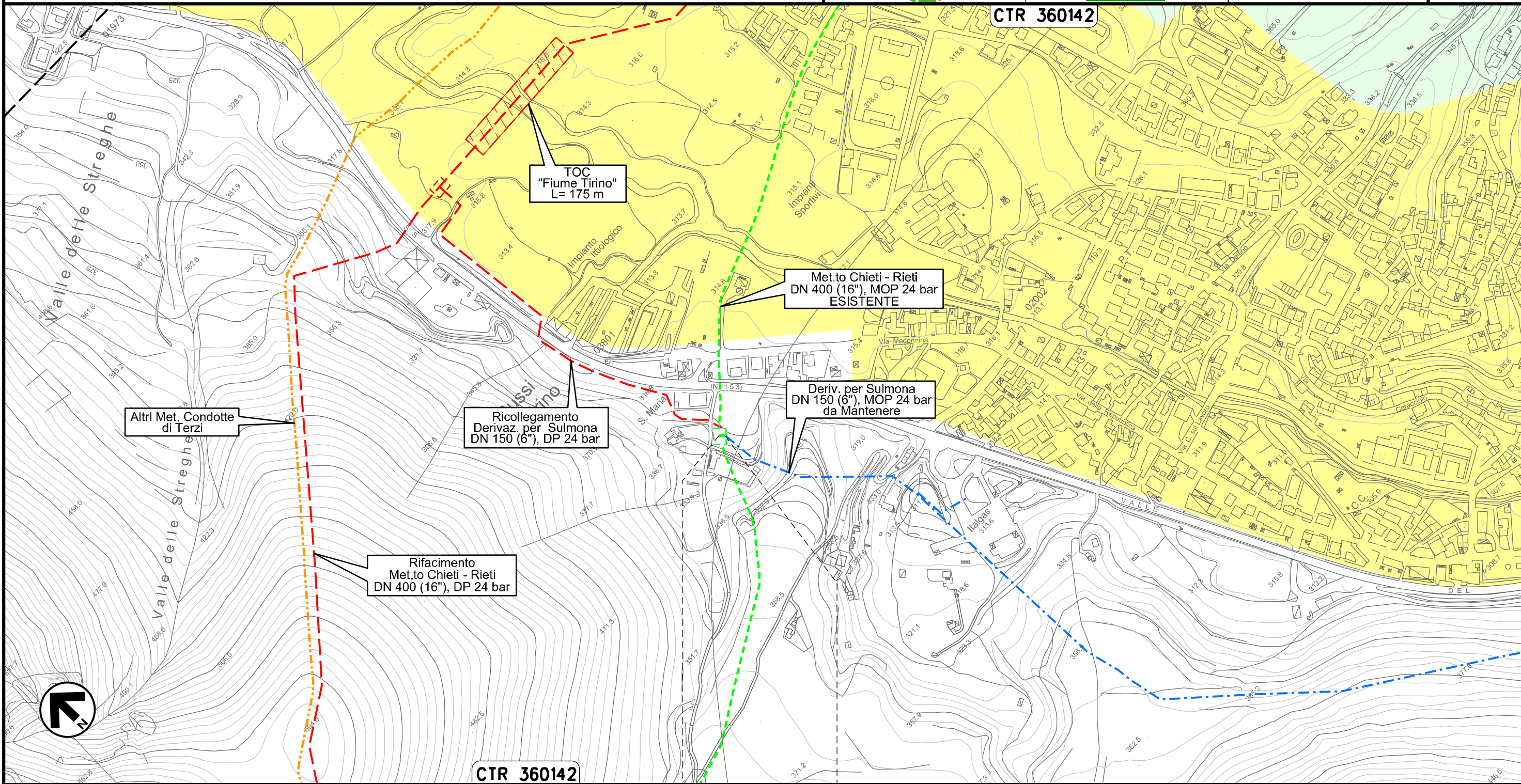
00	20.02.20	EMISSIONE	MESCHINI	CECCONI	CAPRIOTTI
INDICE	DATA	R E V I S I O N I	ELABORATO	VERIFICATO	APPROVATO
			Dis. PG-SR-427		
			Comm. NR /19094		

Foglio
11
di 34
Scala
1:5000

Rimozione Condotta Esistente
STRUMENTI DI TUTELA E PIANIFICAZIONE REGIONALI: CARTA DEGLI AMBITI



CTR 360142



CTR 360142



0+000 0+008

BUSSI SUL TIRINO
PESCARA



Il presente disegno e' di proprieta' aziendale - La Societa' tutelera' i propri diritti a termine di legge.

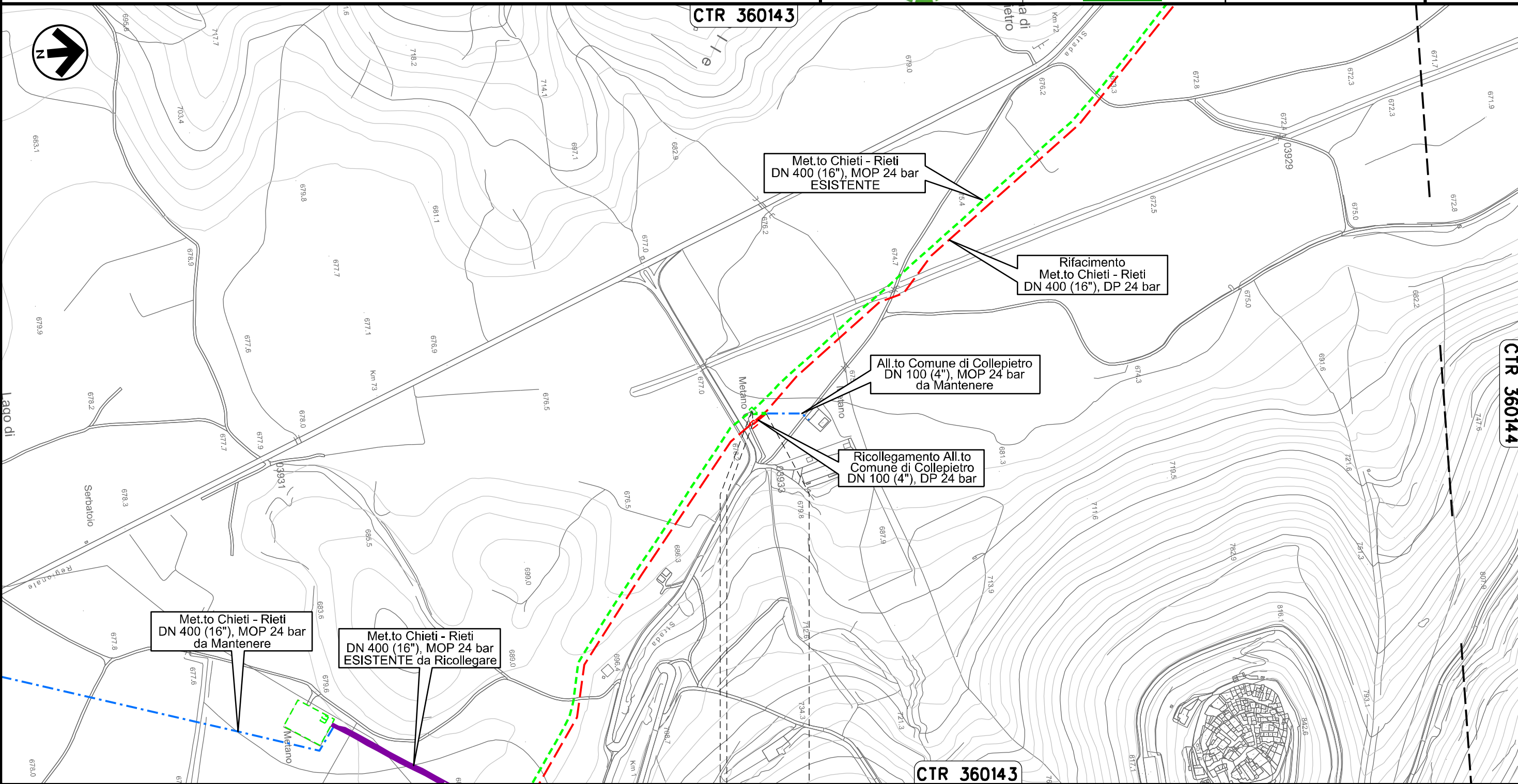
Allacciamento Comune di Collepietro
DN 100 (4"), MOP 24 bar

00	20.02.20	EMISSIONE	MESCHINI	CECCONI	CAPRIOTTI		
INDICE	DATA	R E V I S I O N I			ELABORATO	VERIFICATO	APPROVATO
 			Dis. PG-SR-427		Scala 1:5000		
			Comm. NR /19094				

Foglio
12
di 34
Scala
1:5000


Rimozione Condotta Esistente
STRUMENTI DI TUTELA E PIANIFICAZIONE REGIONALI: CARTA DEGLI AMBITI

CTR 360143





0+000 0+020

COLLEPIETRO
L'AQUILA

 PIDA n. 10827/1
km 0+003

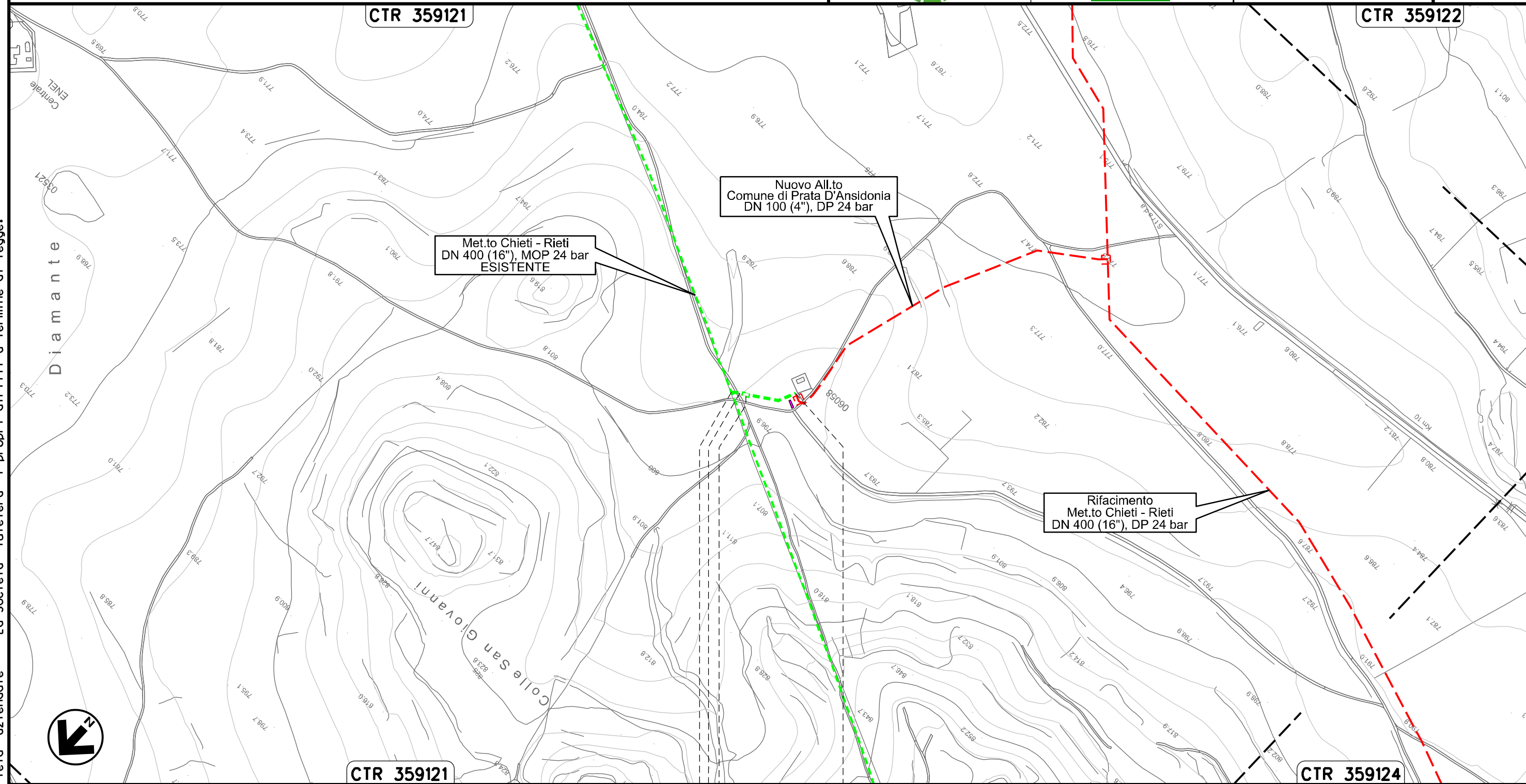
Il presente disegno e' di proprieta' aziendale - La Societa' tutelera i propri diritti a termine di legge.

Allacciamento Comune di Prata D'Ansidonia
DN 100 (4"), MOP 24 bar

00	20.02.20	EMISSIONE	MESCHINI	CECCONI	CAPRIOTTI		
INDICE	DATA	R E V I S I O N I			ELABORATO	VERIFICATO	APPROVATO
							
			Dis. PG-SR-427				
			Comm. NR /19094				

Foglio
13
di 34
Scala
1:5000

Rimozione Condotta Esistente
STRUMENTI DI TUTELA E PIANIFICAZIONE REGIONALI: CARTA DEGLI AMBITI



Il presente disegno e' di proprieta' aziendale - La Societa' tutelera' i propri diritti a termine di legge.

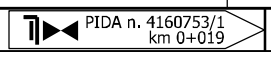
CTR 359121

CTR 359124

0+000 0+085

SAN PIO DELLE CAMERE ● PRATA D'ANSIDONIA

L'AQUILA

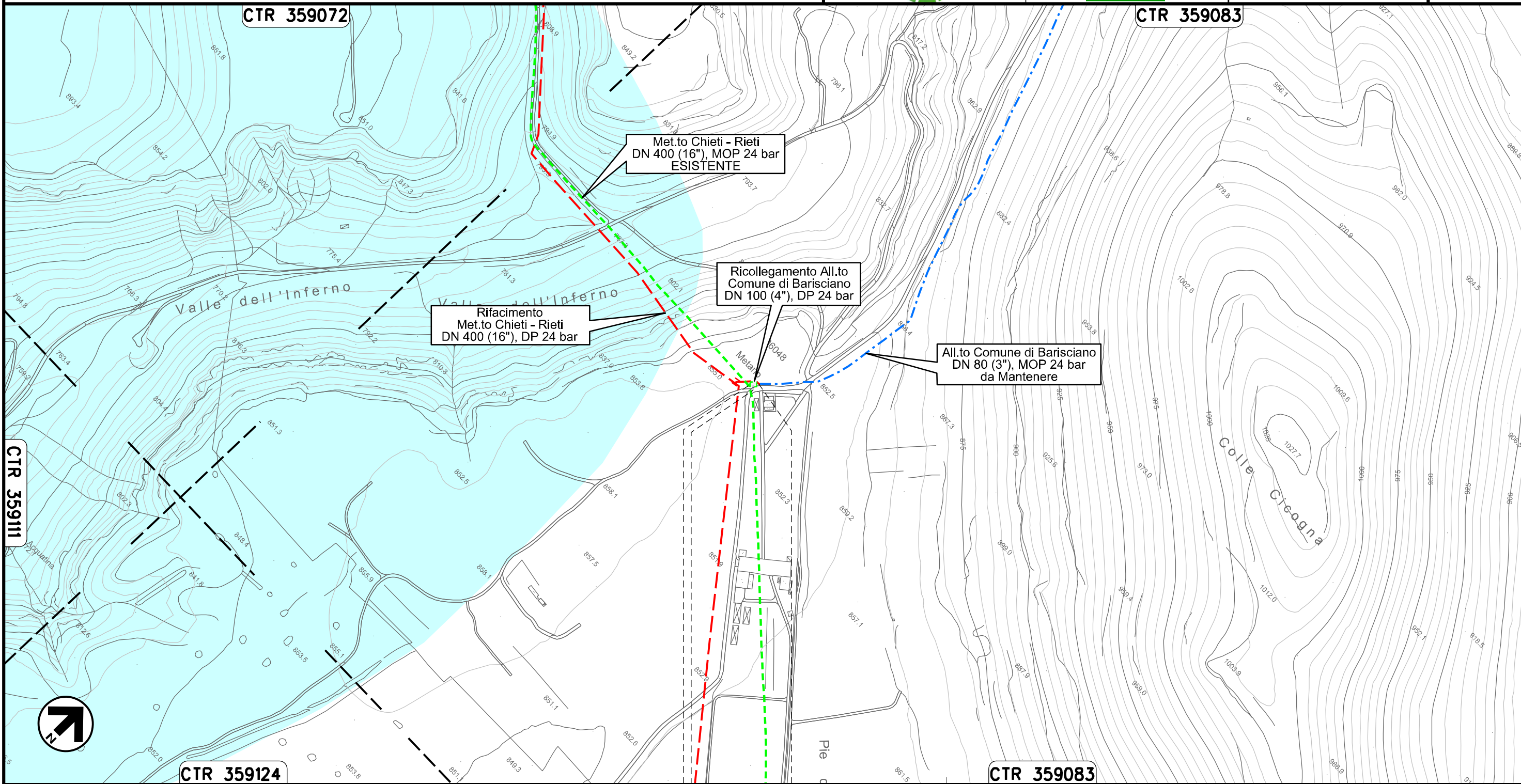


Allacciamento Comune di Barisciano
DN 80 (3"), MOP 24 bar

00	20.02.20	EMISSIONE	MESCHINI	CECCONI	CAPRIOTTI		
INDICE	DATA	R E V I S I O N I			ELABORATO	VERIFICATO	APPROVATO
			Dis. PG-SR-427				
			Comm. NR /19094				

Foglio
14
di 34
Scala
1:5000

Rimozione Condotta Esistente
STRUMENTI DI TUTELA E PIANIFICAZIONE REGIONALI: CARTA DEGLI AMBITI





0+000 0+014

BARISCIANO
L'AQUILA

PIDS n. 4104642/1
km 0+007

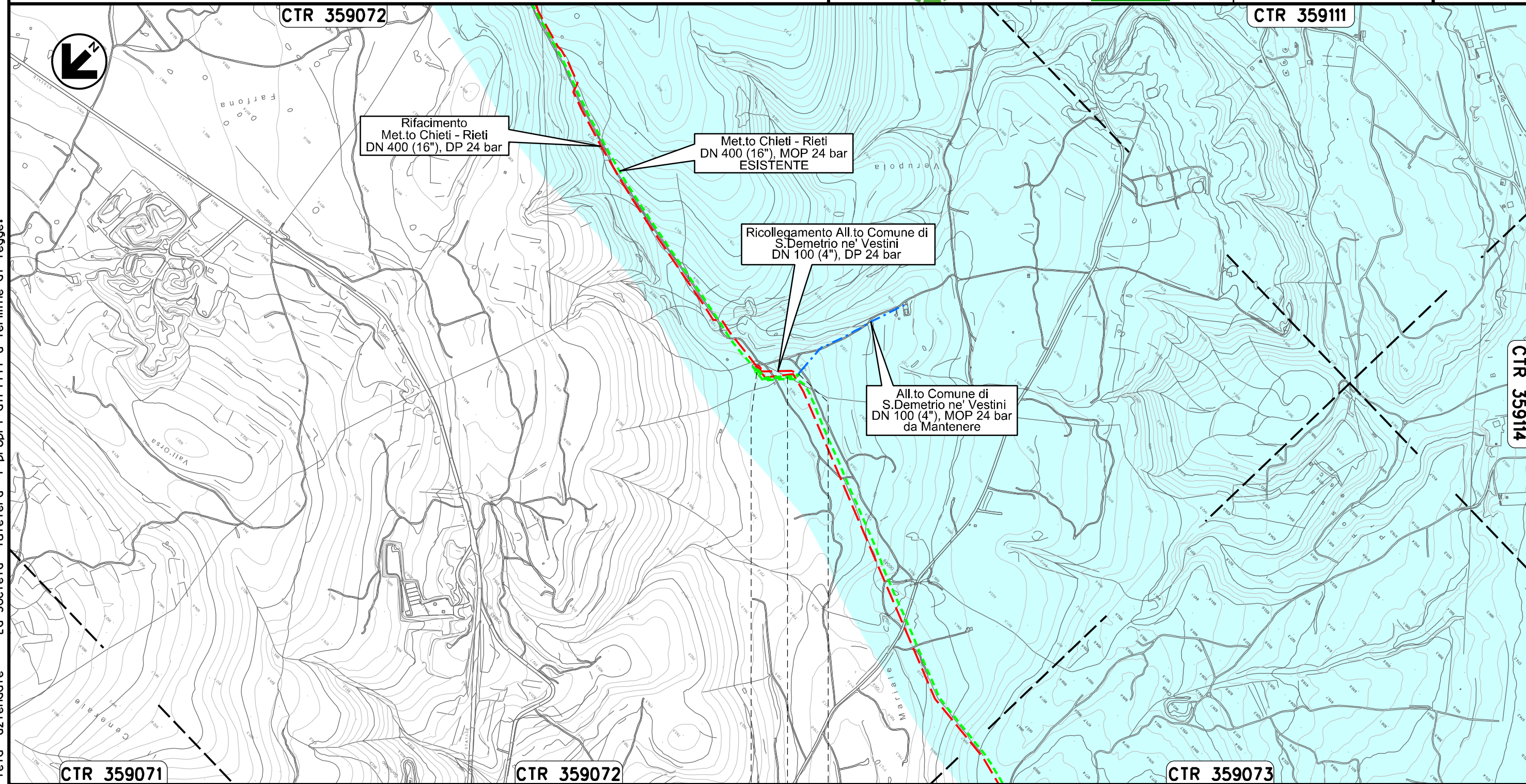
Il presente disegno e' di proprieta' aziendale - La Societa' tutelera' i propri diritti a termine di legge.

Allacciamento Comune di San Demetrio ne' Vestini
DN 100 (4"), MOP 24 bar

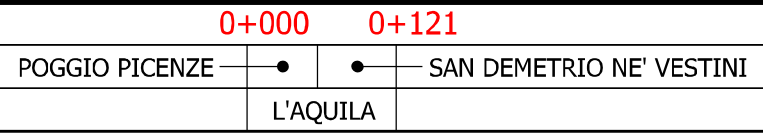
00	20.02.20	EMISSIONE	MESCHINI	CECCONI	CAPRIOTTI		
INDICE	DATA	R E V I S I O N I			ELABORATO	VERIFICATO	APPROVATO
							
			Dis. PG-SR-427				
			Comm. NR /19094				

Foglio
15
di 34
Scala
1:10000

Rimozione Condotta Esistente
STRUMENTI DI TUTELA E PIANIFICAZIONE REGIONALI: CARTA DEGLI AMBITI



Il presente disegno e' di proprieta' aziendale - La Societa' tutelera' i propri diritti a termine di legge.

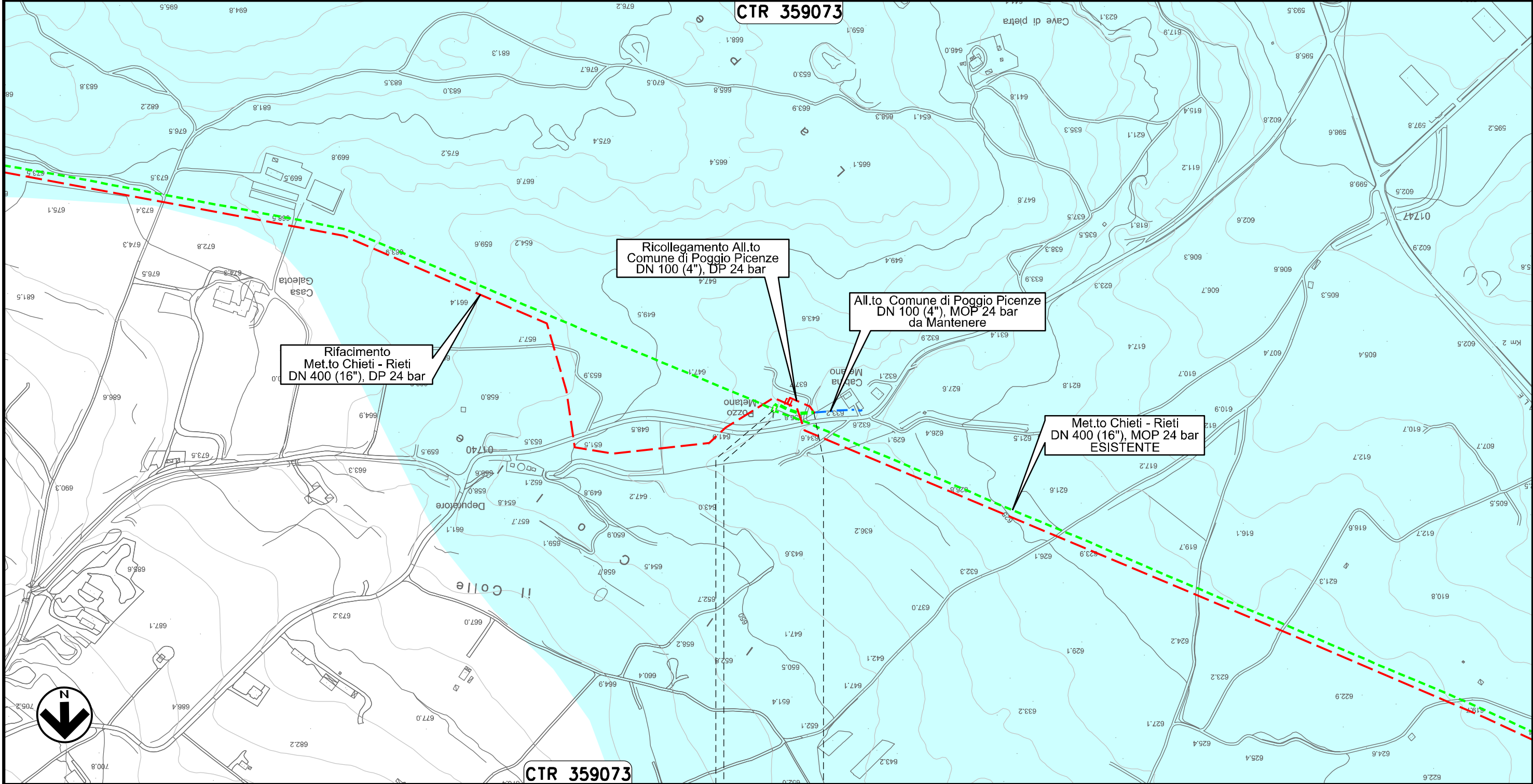


Allacciamento Comune di Poggio Picenze
DN 100 (4"), MOP 24 bar

00	20.02.20	EMISSIONE	MESCHINI	CECCONI	CAPRIOTTI
INDICE	DATA	R E V I S I O N I			ELABORATO
					VERIFICATO
					APPROVATO
					Dis. PG-SR-427
					Comm. NR /19094

Foglio
16
di 34
Scala
1:5000

Rimozione Condotta Esistente
STRUMENTI DI TUTELA E PIANIFICAZIONE REGIONALI: CARTA DEGLI AMBITI



Il presente disegno e' di proprieta' aziendale - La Societa' tutelera' i propri diritti a termine di legge.

0+000 0+059

POGGIO PICENZE
L'AQUILA

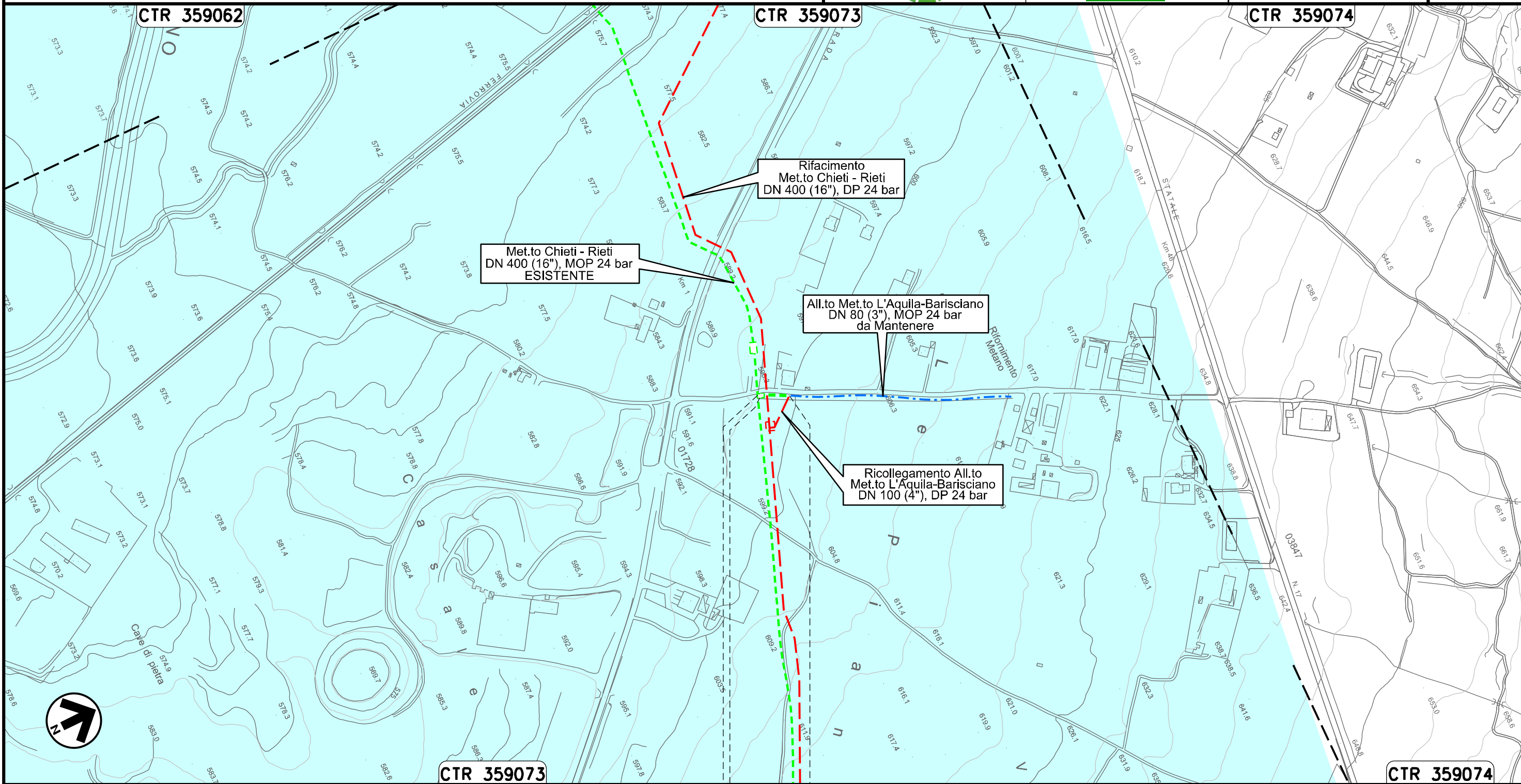
PIDA n. 4160740/1
km 0+003

Allacciamento Metanodotto L'Aquila-Barisciano
DN 80 (3"), MOP 24 bar

00	20.02.20	EMISSIONE	MESCHINI	CECCONI	CAPRIOTTI		
INDICE	DATA	R E V I S I O N I			ELABORATO	VERIFICATO	APPROVATO
			Dis. PG-SR-427		di 34		
			Comm. NR /19094		Scala 1:5000		

Foglio
17
di 34
Scala
1:5000

Rimozione Condotta Esistente
STRUMENTI DI TUTELA E PIANIFICAZIONE REGIONALI: CARTA DEGLI AMBITI



0+000 0+041

BARISCIANO
L'AQUILA

PIDS n. 4102961/1
km 0+003

Il presente disegno e' di proprieta' aziendale - La Societa' tutelera' i propri diritti a termine di legge.

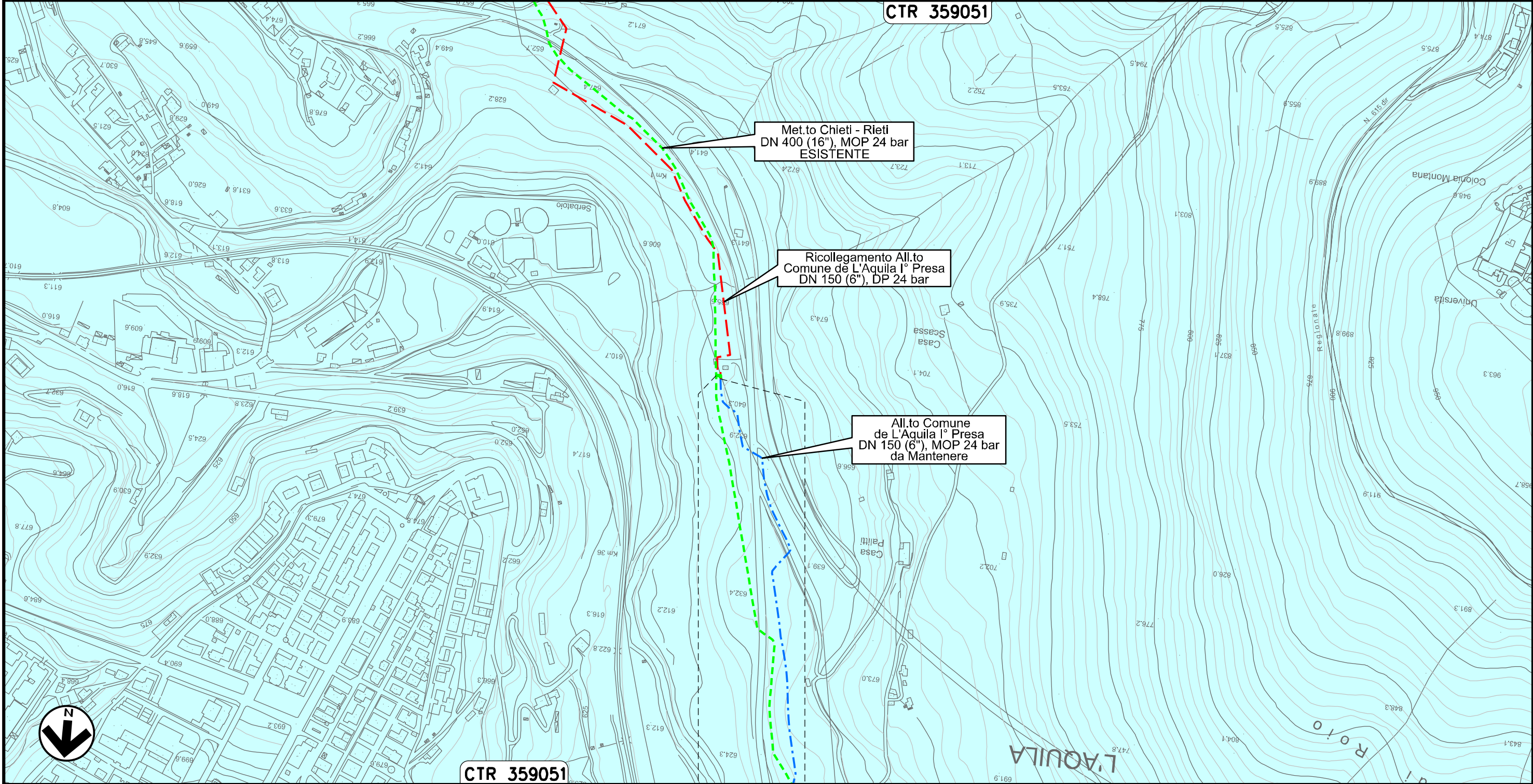
Allacciamento Comune De L'Aquila I° Presa
DN 150 (6"), MOP 24 bar

00	20.02.20	EMISSIONE	MESCHINI	CECCONI	CAPRIOTTI		
INDICE	DATA	R E V I S I O N I			ELABORATO	VERIFICATO	APPROVATO
			Dis.	PG-SR-427		Foglio 18 di 34	
			Comm.	NR /19094		Scala 1:5000	

Rimozione Condotta Esistente
STRUMENTI DI TUTELA E PIANIFICAZIONE REGIONALI: CARTA DEGLI AMBITI



CTR 359051



0+000 0+010

L'AQUILA
L'AQUILA

CTR 359051

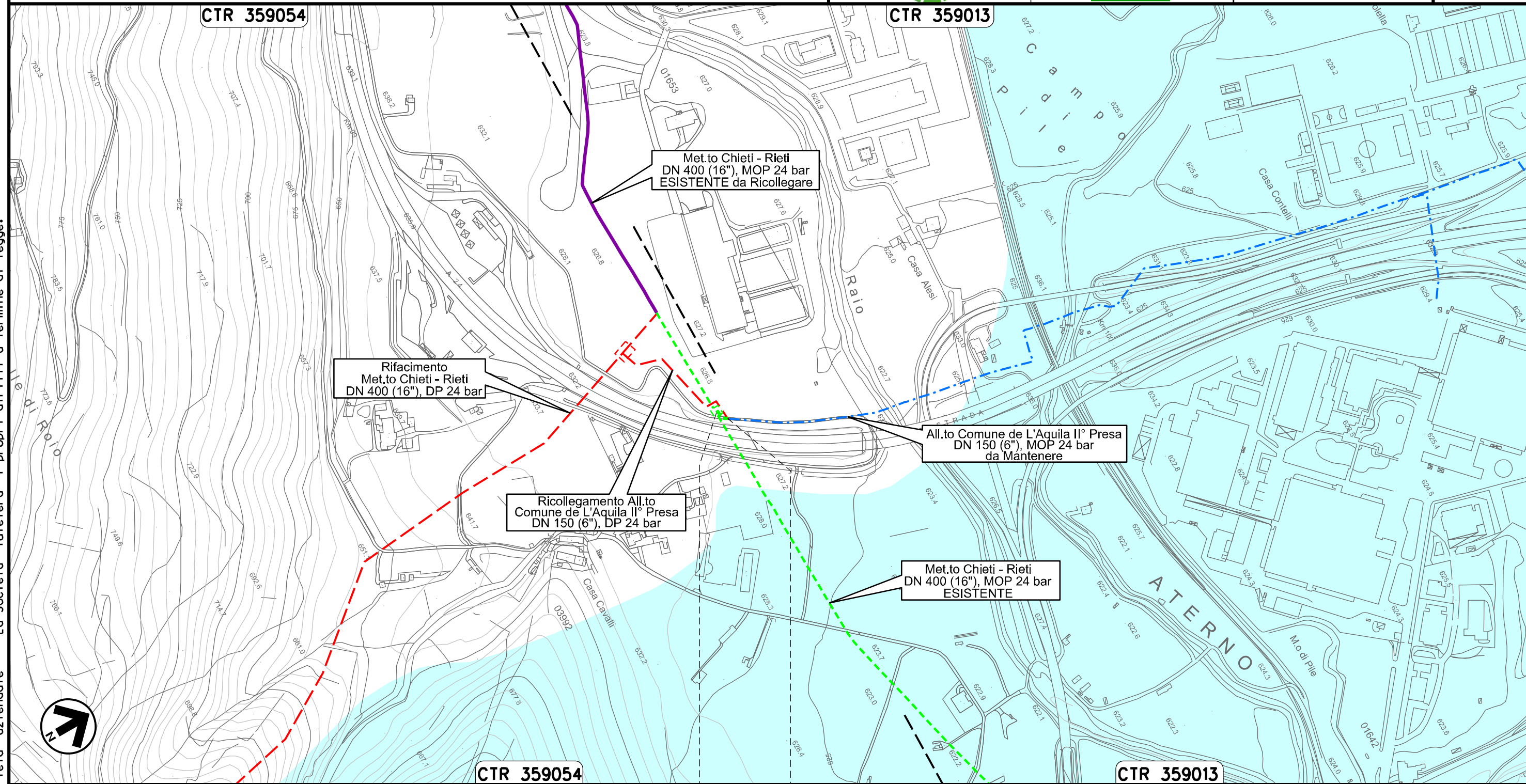
Il presente disegno e' di proprieta' aziendale - La Societa' tutelera' i propri diritti a termine di legge.

Allacciamento Comune De L'Aquila II° Presa
DN 150 (6"), MOP 24 bar

00	20.02.20	EMISSIONE	MESCHINI	CECCONI	CAPRIOTTI	
INDICE	DATA	R E V I S I O N I		ELABORATO	VERIFICATO	APPROVATO
			Dis.	PG-SR-427		
			Comm.	NR /19094		

Foglio
19
di 34
Scala
1:5000

Rimozione Condotta Esistente
STRUMENTI DI TUTELA E PIANIFICAZIONE REGIONALI: CARTA DEGLI AMBITI



Il presente disegno e' di proprieta' aziendale - La Societa' tutelera' i propri diritti a termine di legge.



0+000 0+020

L'AQUILA
L'AQUILA

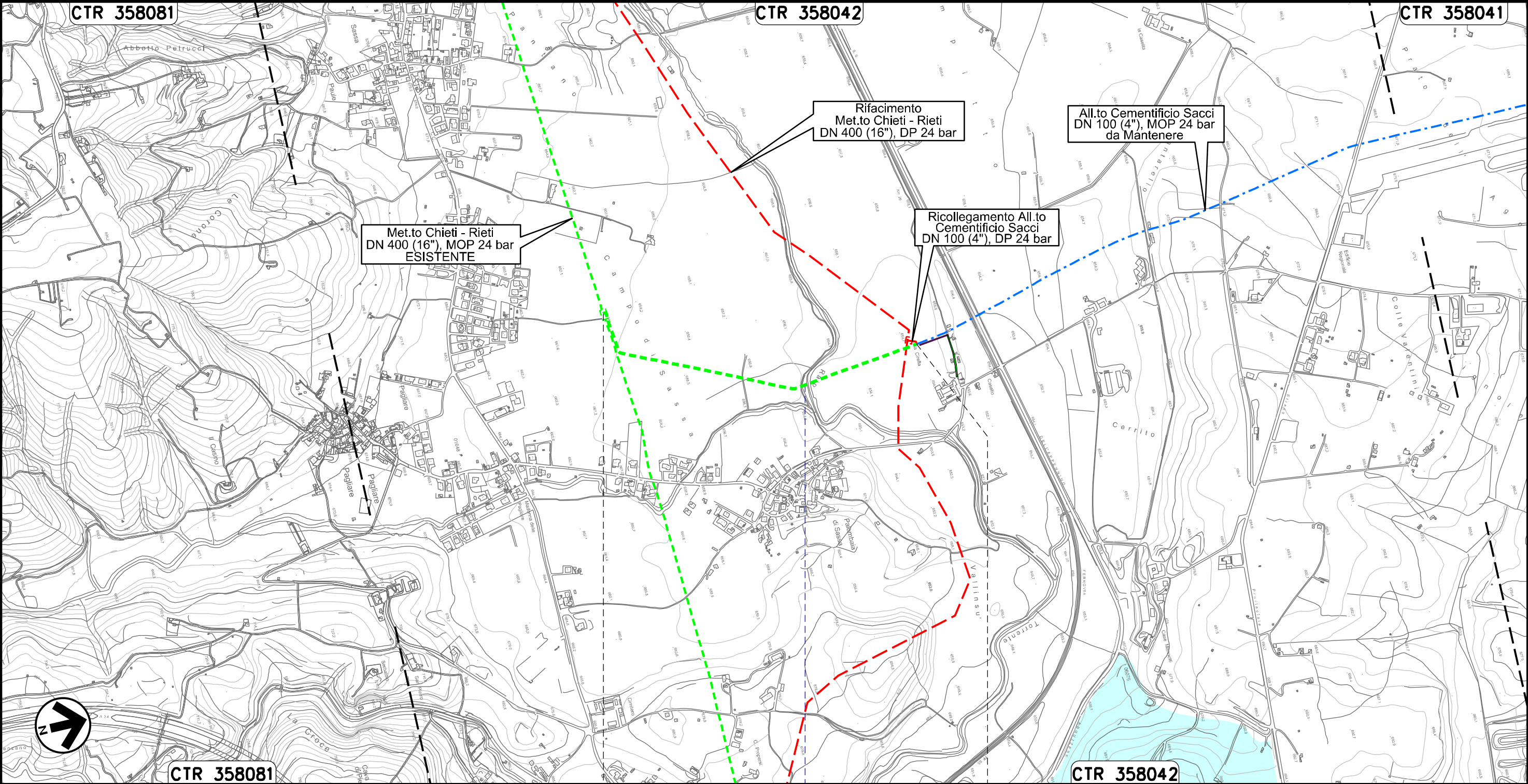
CTR 359013

Allacciamento Cementificio Sacchi
DN 100 (4"), MOP 24 bar

00	20.02.20	EMISSIONE	MESCHINI	CECCONI	CAPRIOTTI
INDICE	DATA	R E V I S I O N I			
			ELABORATO	VERIFICATO	APPROVATO
			Dis.	PG-SR-427	
			Comm.	NR /19094	

Foglio
20
di 34
Scala
1:10000

Rimozione Condotta Esistente
STRUMENTI DI TUTELA E PIANIFICAZIONE REGIONALI: CARTA DEGLI AMBITI



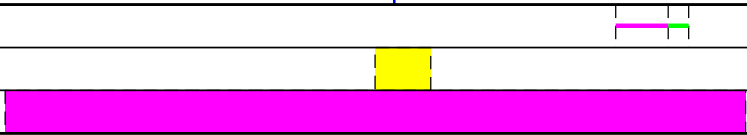
Il presente disegno e' di proprieta' aziendale - La Societa' tutelera' i propri diritti a termine di legge.

0+000



0+903

L'AQUILA
L'AQUILA

● Torrente Raio

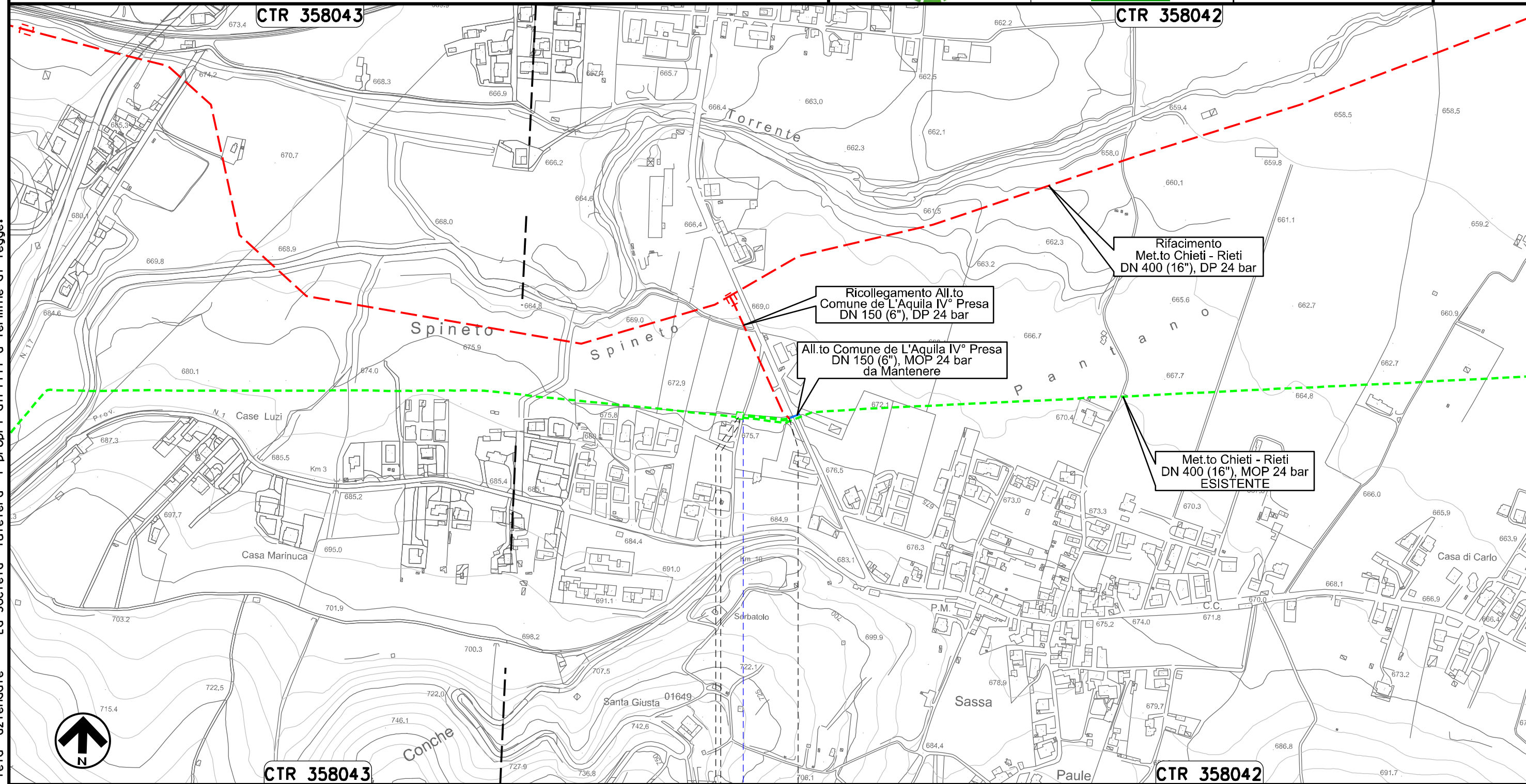


Allacciamento Comune De L'Aquila IV° Presa
DN 150 (6"), MOP 24 bar

00	20.02.20	EMISSIONE	MESCHINI	CECCONI	CAPRIOTTI		
INDICE	DATA	R E V I S I O N I			ELABORATO	VERIFICATO	APPROVATO
							
			Dis. PG-SR-427				
			Comm. NR /19094				


Foglio
21
di 34
Scala
1:5000


Rimozione Condotta Esistente
STRUMENTI DI TUTELA E PIANIFICAZIONE REGIONALI: CARTA DEGLI AMBITI



0+000 0+067

L'AQUILA
L'AQUILA

 PIDA n. 4160156
km 0+003

 Strada Comunale

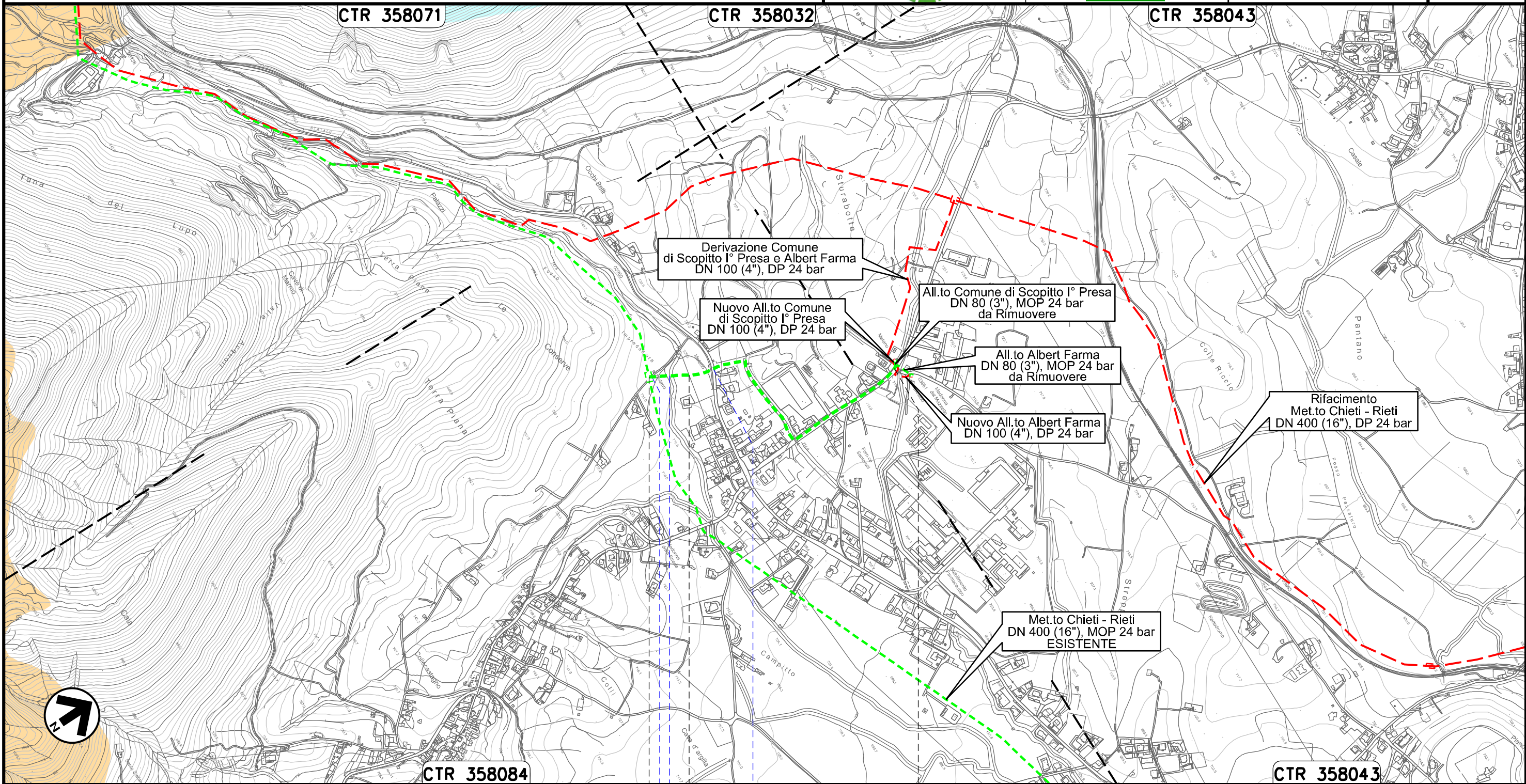
Il presente disegno e' di proprieta' aziendale - La Societa' tutelera' i propri diritti a termine di legge.

Allacciamento Societa' AMA
DN 80 (3"), MOP 24 bar

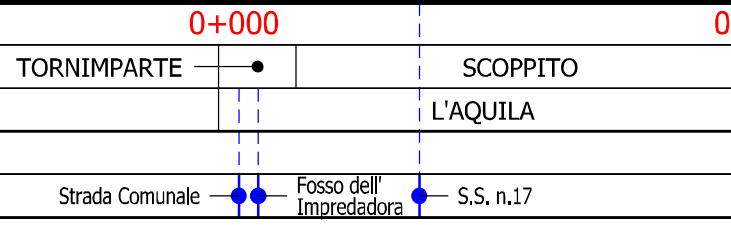
00	20.02.20	EMISSIONE	MESCHINI	CECONI	CAPRIOTTI
INDICE	DATA	R E V I S I O N I			
			ELABORATO	VERIFICATO	APPROVATO
			Dis. PG-SR-427		
			Comm. NR /19094		

Foglio
22
di 34
Scala
1:10000

Rimozione Condotta Esistente
STRUMENTI DI TUTELA E PIANIFICAZIONE REGIONALI: CARTA DEGLI AMBITI



Il presente disegno e' di proprieta' aziendale - La Societa' tutelera' i propri diritti a termine di legge.

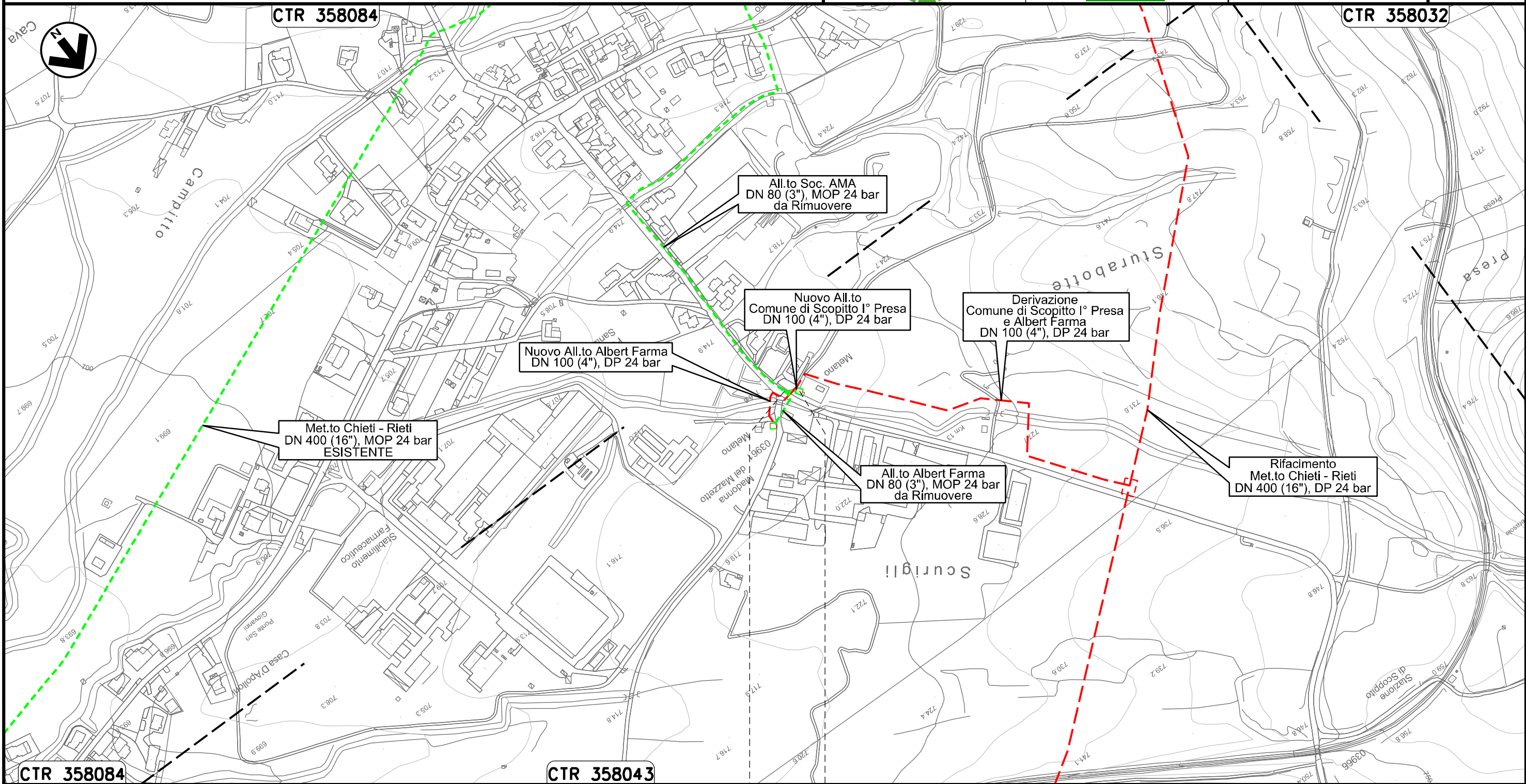


Allacciamento Comune di Scoppito I° Presa
DN 80 (3"), MOP 24 bar

00	20.02.20	EMISSIONE	MESCHINI	CECCONI	CAPRIOTTI		
INDICE	DATA	R E V I S I O N I			ELABORATO	VERIFICATO	APPROVATO
		Dis. PG-SR-427					
		Comm. NR /19094					

Foglio
23
di 34
Scala
1:5000

Rimozione Condotta Esistente
STRUMENTI DI TUTELA E PIANIFICAZIONE REGIONALI: CARTA DEGLI AMBITI



Il presente disegno e' di proprieta' aziendale - La Societa' tutelera' i propri diritti a termine di legge.

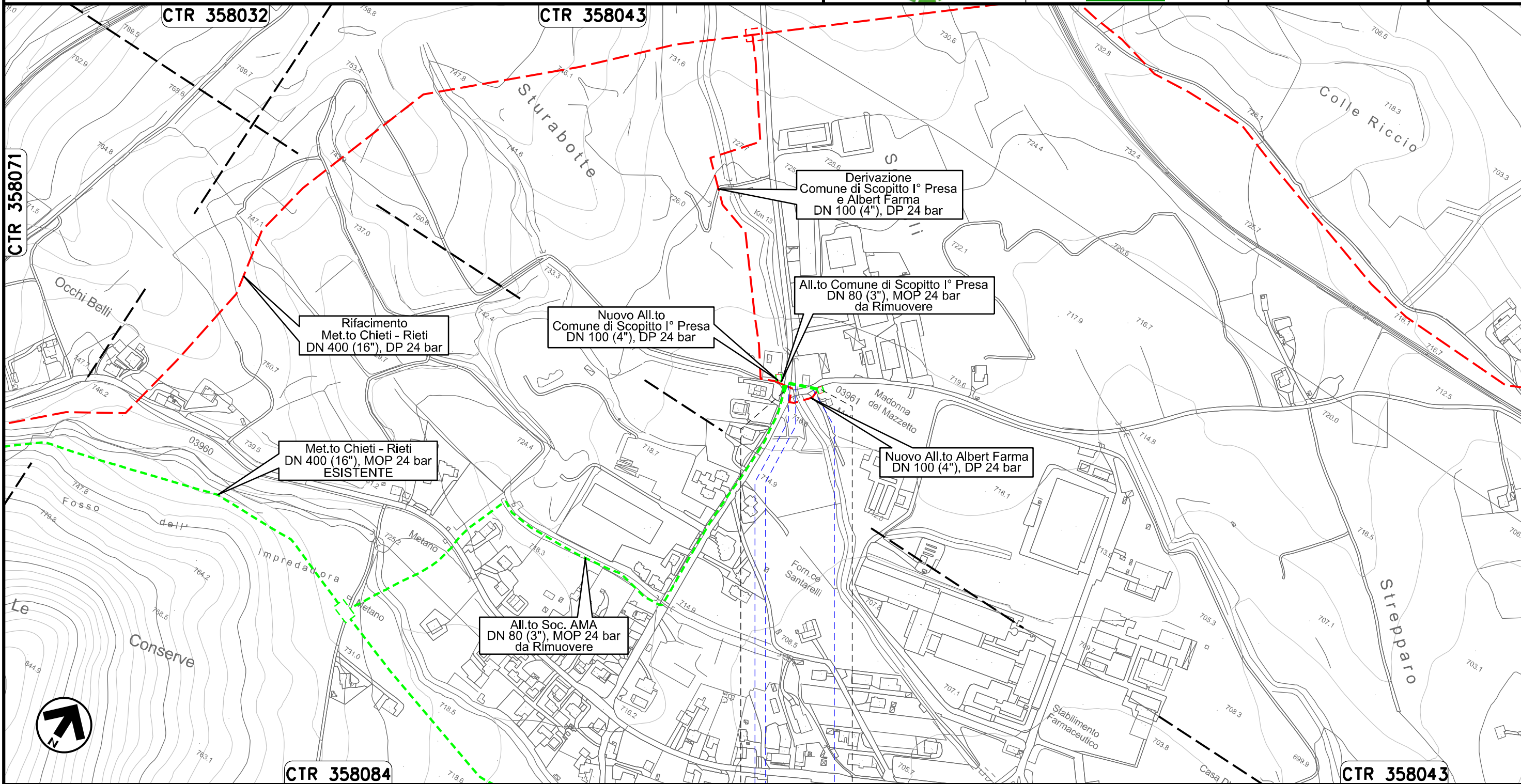
0+000	0+021
SCOPPITO	
L'AQUILA	
PIDA n. 4104208/1 km 0+021	

Allacciamento Albert Farma
DN 80 (3"), MOP 24 bar

00	20.02.20	EMISSIONE	MESCHINI	CECCONI	CAPRIOTTI
INDICE	DATA	R E V I S I O N I			
			ELABORATO	VERIFICATO	APPROVATO
			Dis. PG-SR-427		
			Comm. NR /19094		

Foglio
24
di 34
Scala
1:5000

Rimozione Condotta Esistente
STRUMENTI DI TUTELA E PIANIFICAZIONE REGIONALI: CARTA DEGLI AMBITI



Il presente disegno e' di proprieta' aziendale - La Societa' tutelera' i propri diritti a termine di legge.



0+000 0+056



SCOPPITO
L'AQUILA

PIDA n. 4103695/1
km 0+056

Strada Comunale ● Il Fossato ● Strada Comunale

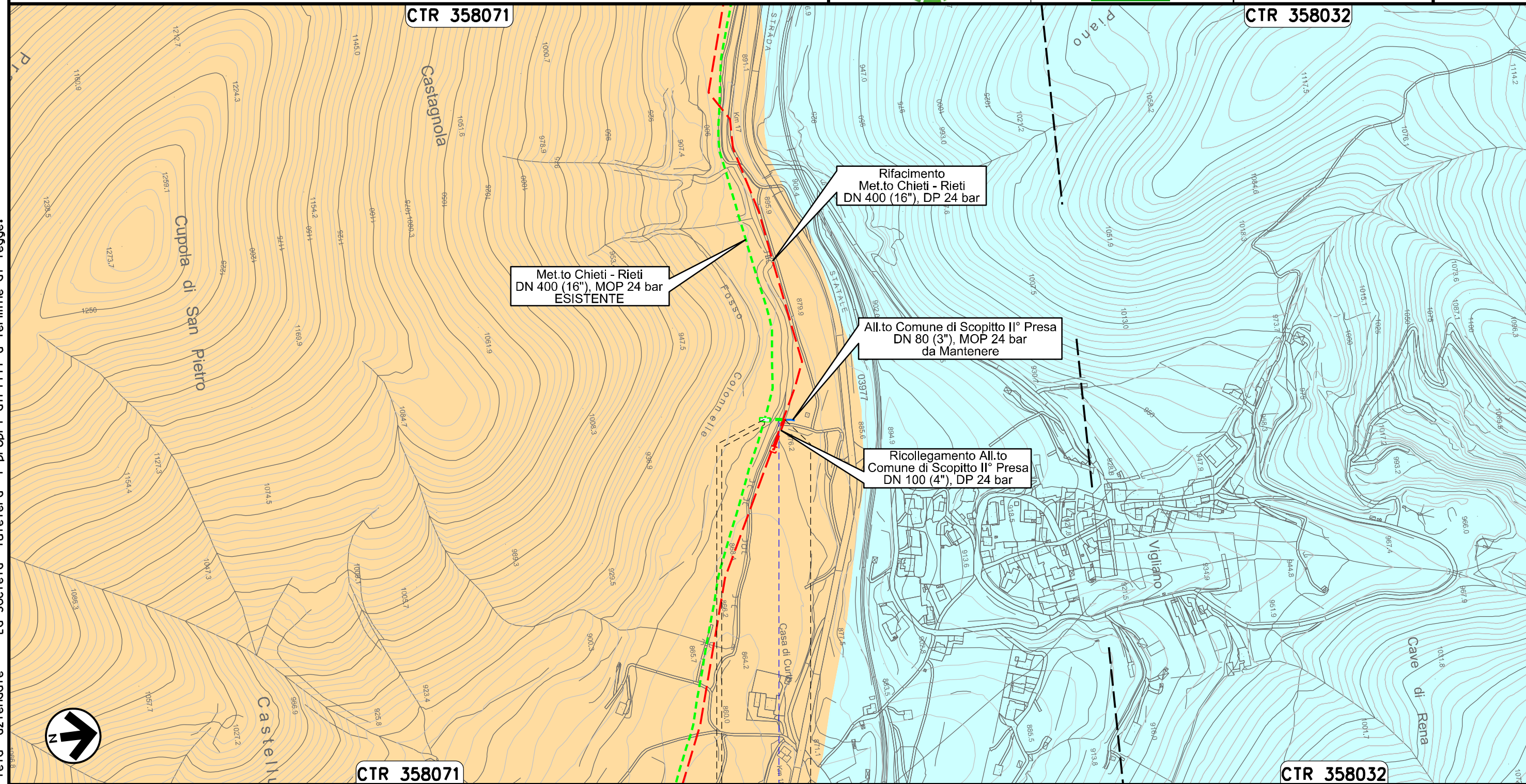


Allacciamento Comune di Scoppito II° Presa
DN 80 (3"), MOP 24 bar

00	20.02.20	EMISSIONE	MESCHINI	CECCONI	CAPRIOTTI		
INDICE	DATA	R E V I S I O N I			ELABORATO	VERIFICATO	APPROVATO
							
			Dis. PG-SR-427		di 34		
			Comm. NR /19094		Scala 1:5000		


Foglio
25
di 34
Scala
1:5000


Rimozione Condotta Esistente
STRUMENTI DI TUTELA E PIANIFICAZIONE REGIONALI: CARTA DEGLI AMBITI



0+000 0+026

SCOPPITO
L'AQUILA

 PIDA n. 4104209/1
km 0+003

 Fosso Colonnelle



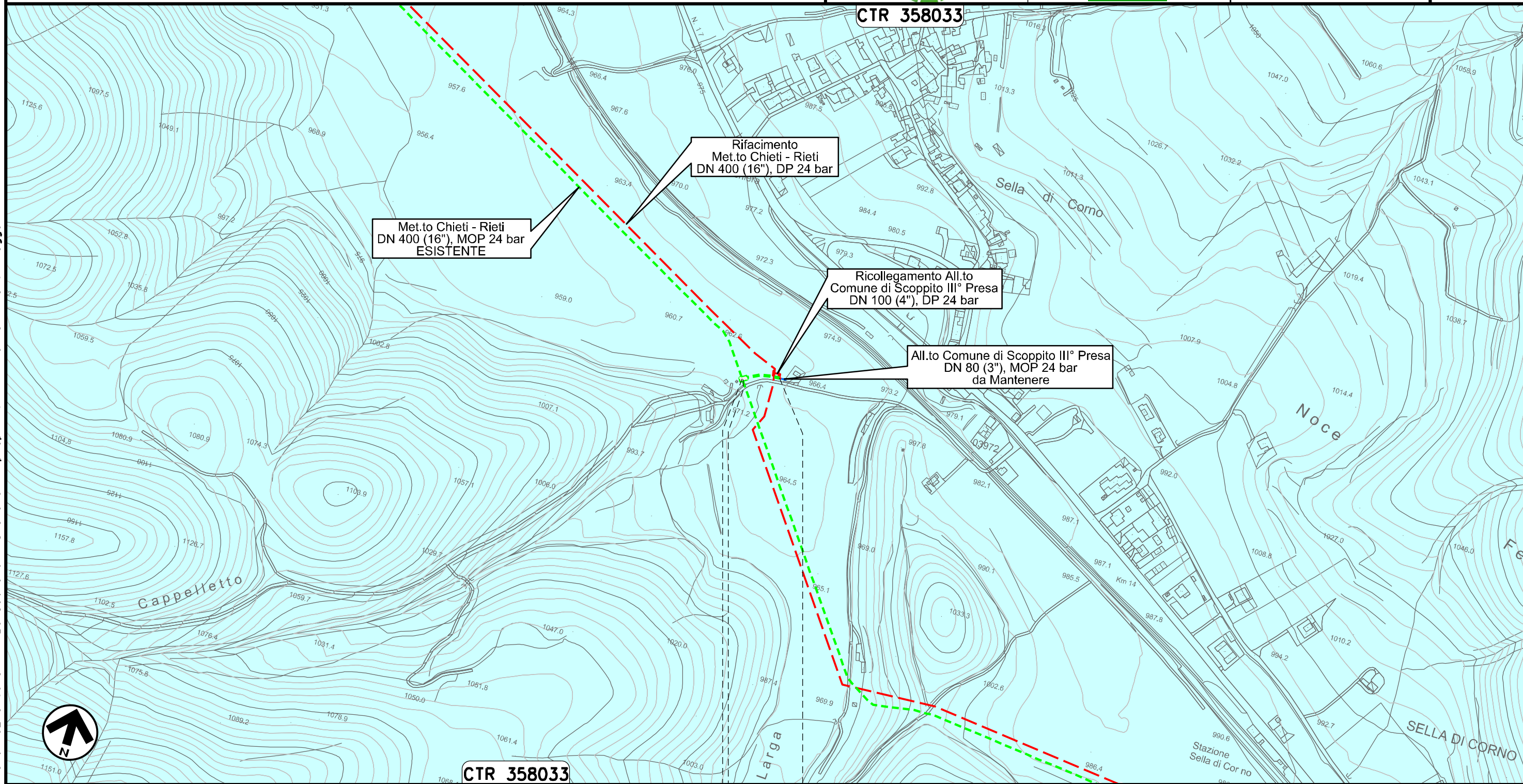
Il presente disegno e' di proprieta' aziendale - La Societa' tutelera i propri diritti a termine di legge.

Allacciamento Comune di Scoppito III° Presa
DN 80 (3"), MOP 24 bar

00	20.02.20	EMISSIONE	MESCHINI	CECCONI	CAPRIOTTI		
INDICE	DATA	R E V I S I O N I			ELABORATO	VERIFICATO	APPROVATO
			Dis.	PG-SR-427		Scala	
			Comm.	NR /19094		1:5000	

Foglio
26
di 34
Scala
1:5000

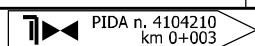
Rimozione Condotta Esistente
STRUMENTI DI TUTELA E PIANIFICAZIONE REGIONALI: CARTA DEGLI AMBITI



Il presente disegno e' di proprieta' aziendale - La Societa' tutelera' i propri diritti a termine di legge.

0+000 0+049

SCOPPITO
L'AQUILA



Allacciamento Comune di Antrodoco II' Presa
DN 100 (4"), MOP 24 bar

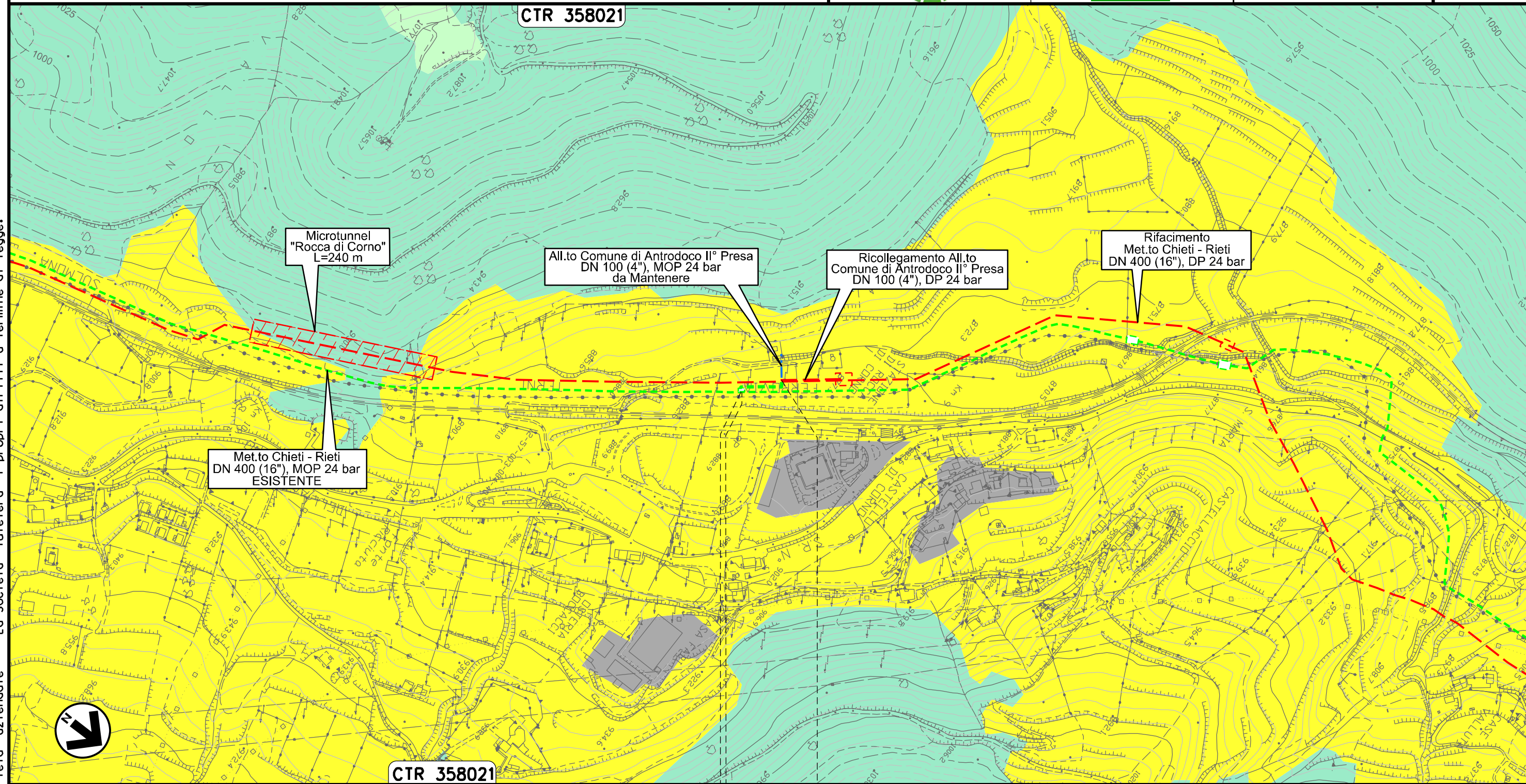
00	20.02.20	EMISSIONE	MESCHINI	CECCONI	CAPRIOTTI
INDICE	DATA	R E V I S I O N I			ELABORATO
					VERIFICATO
					APPROVATO
					Dis. PG-SR-427
					Comm. NR /19094

Foglio
27
di 34
Scala
1:5000

Rimozione Condotta Esistente
STRUMENTI DI TUTELA E PIANIFICAZIONE REGIONALI: CARTA DEGLI AMBITI



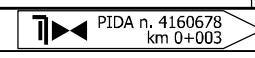
CTR 358021



Il presente disegno e' di proprieta' aziendale - La Societa' tutelera' i propri diritti a termine di legge.

0+000 0+068

ANTRODOCO
RIETI



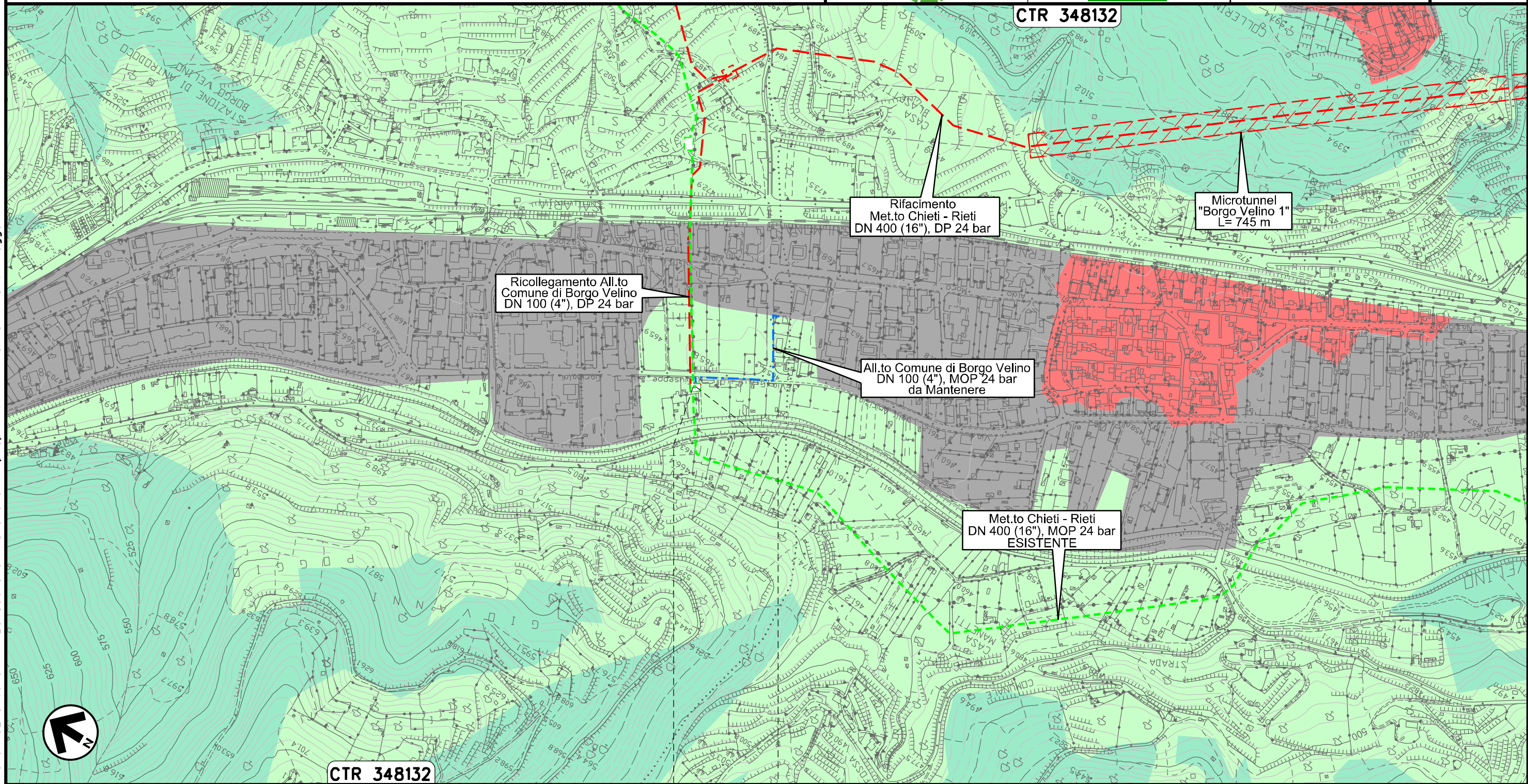
Allacciamento Comune di Borgo Velino
DN 100 (4"), MOP 24 bar

00	20.02.20	EMISSIONE	MESCHINI	CECCONI	CAPRIOTTI	Foglio
INDICE	DATA	R E V I S I O N I	ELABORATO	VERIFICATO	APPROVATO	28
			Dis. PG-SR-427			di 34
			Comm. NR /19094			Scala 1:5000



Rimozione Condotta Esistente
STRUMENTI DI TUTELA E PIANIFICAZIONE REGIONALI: CARTA DEGLI AMBITI

CTR 348132



Rifacimento
Met.to Chieti - Rieti
DN 400 (16"), DP 24 bar

Microtunnel
"Borgo Velino 1"
L= 745 m

Ricollegamento All.to
Comune di Borgo Velino
DN 100 (4"), DP 24 bar

All.to Comune di Borgo Velino
DN 100 (4"), MOP 24 bar
da Mantenere

Met.to Chieti - Rieti
DN 400 (16"), MOP 24 bar
ESISTENTE

CTR 348132

0+000 0+003

BORG VELINO
RIETI



Il presente disegno e' di proprieta' aziendale - La Societa' tutelera' i propri diritti a termine di legge.

Allacciamento Comune di Castel S. Angelo
Rimozione Impianto P.I.D.I 45430/28.1

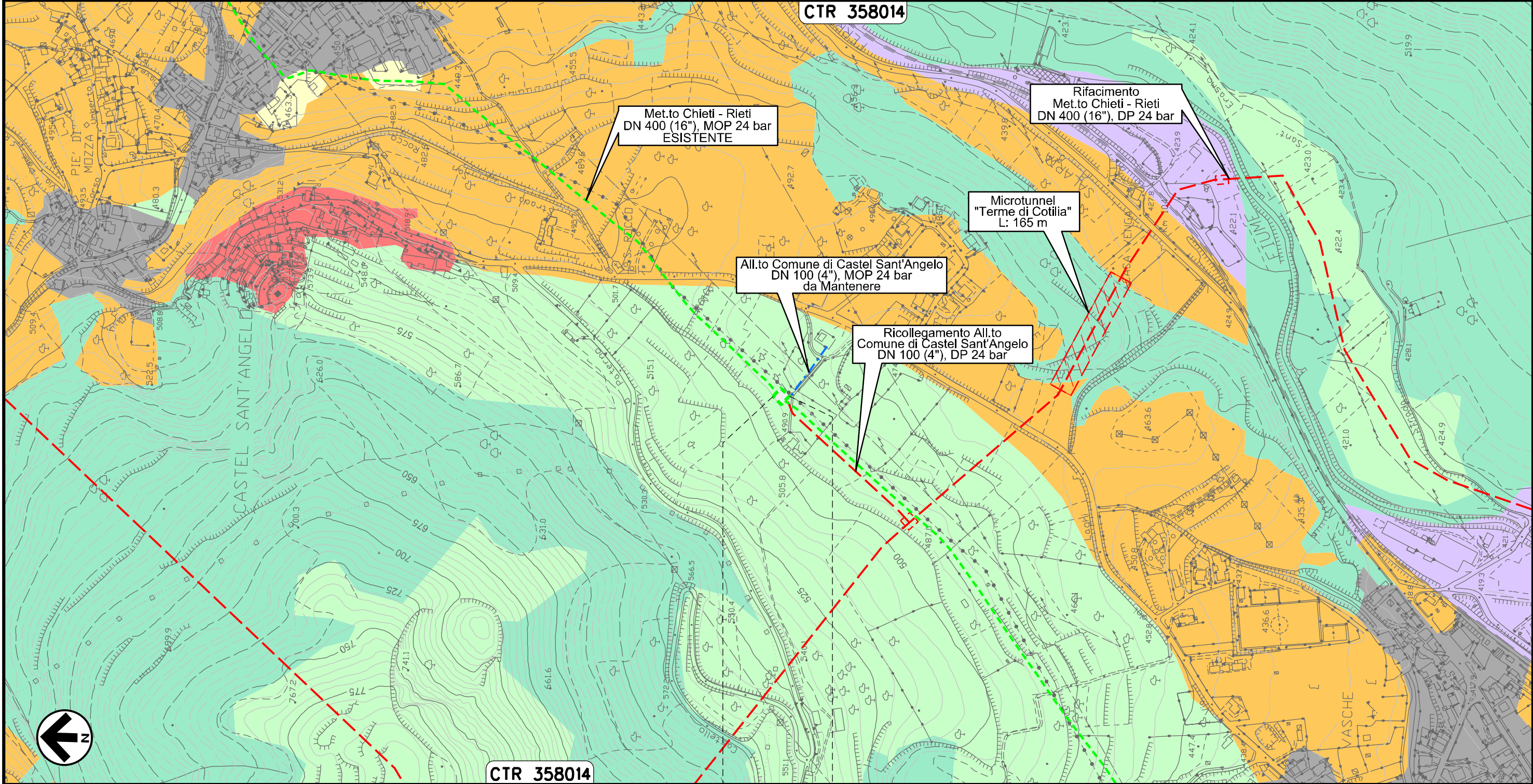
00	20.02.20	EMISSIONE	MESCHINI	CECCONI	CAPRIOTTI	
INDICE	DATA	R E V I S I O N I		ELABORATO	VERIFICATO	APPROVATO
			Dis.	PG-SR-427		
			Comm.	NR /19094		

Foglio
29
di 34
Scala
1:5000

Rimozione Condotta Esistente
STRUMENTI DI TUTELA E PIANIFICAZIONE REGIONALI: CARTA DEGLI AMBITI



CTR 358014



CTR 358014

CASTEL
SANT'ANGELO
RIETI

Il presente disegno e' di proprieta' aziendale - La Societa' tutelera' i propri diritti a termine di legge.

Allacciamento Comune di Rieti III' Presa
DN 100 (4"), MOP 24 bar

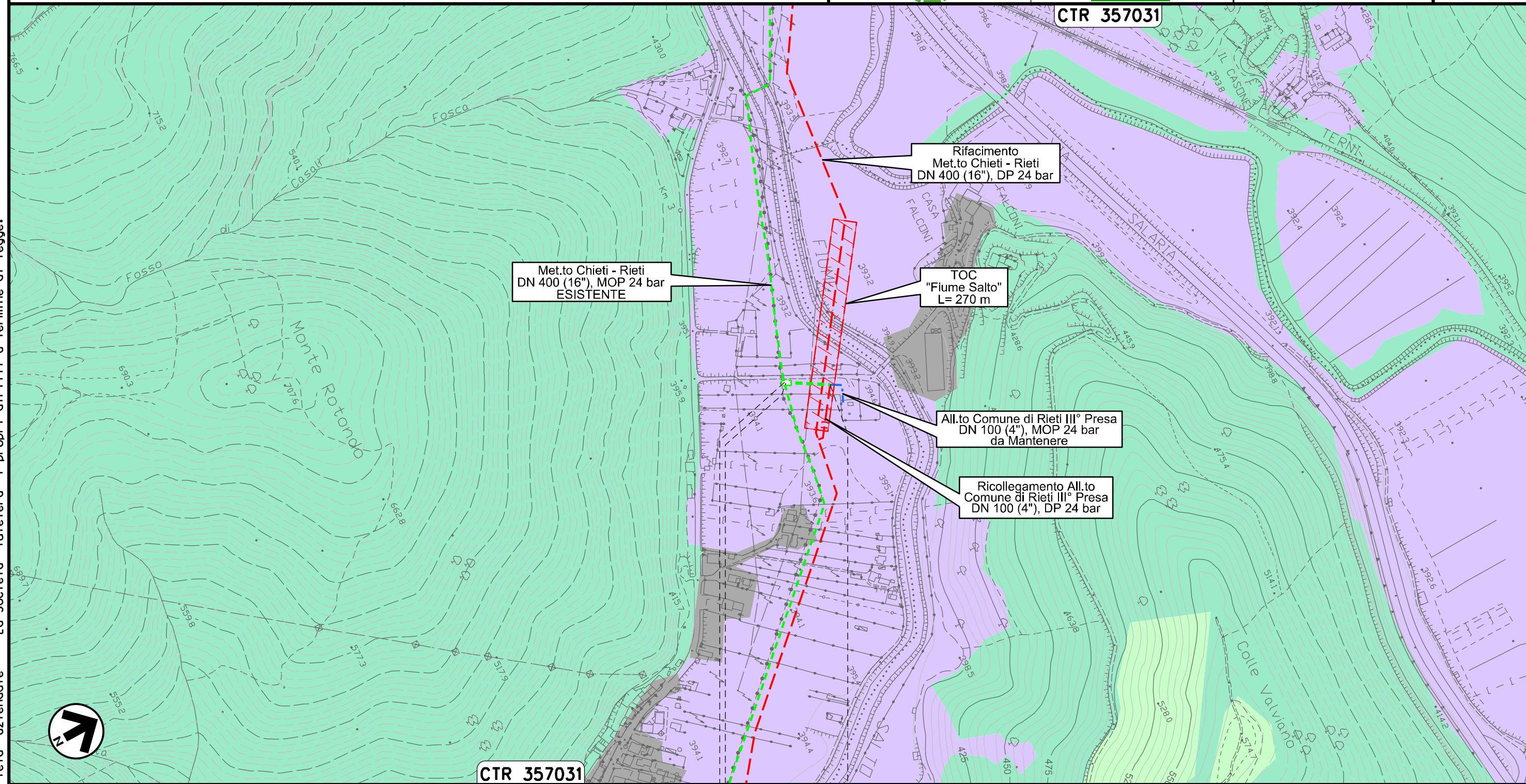
00	20.02.20	EMISSIONE	MESCHINI	CECCONI	CAPRIOTTI
INDICE	DATA	REVISIONI	ELABORATO	VERIFICATO	APPROVATO
			Dis. PG-SR-427		
			Comm. NR /19094		

Foglio
30
di 34
Scala
1:5000

Rimozione Condotta Esistente
STRUMENTI DI TUTELA E PIANIFICAZIONE REGIONALI: CARTA DEGLI AMBITI



CTR 357031



CTR 357031



0+000 0+059

RIETI
RIETI



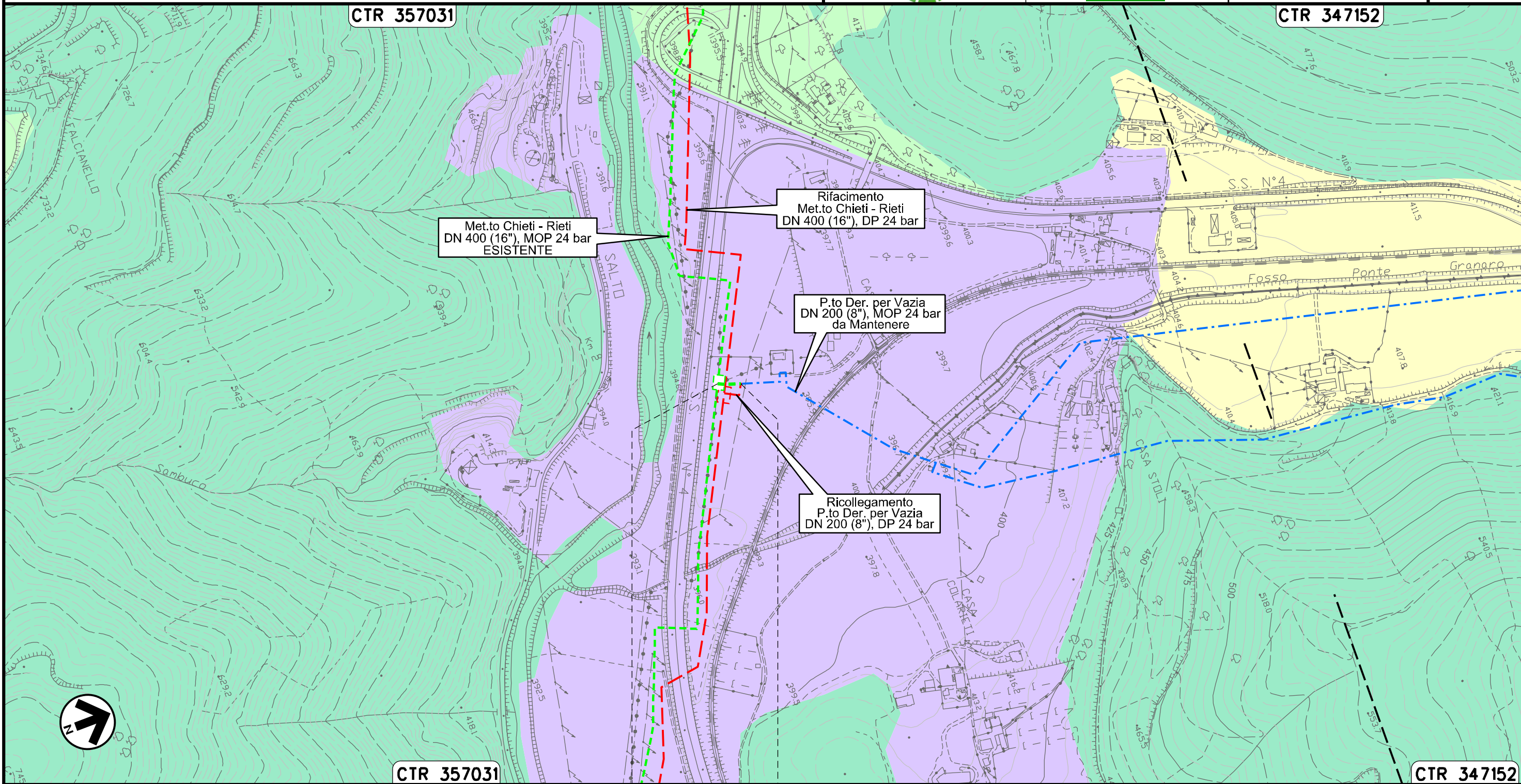
Il presente disegno e' di proprieta' aziendale - La Societa' tutelera' i propri diritti a termine di legge.

Potenziamento Der. per Vazia
DN 200 (8"), MOP 24 bar

00	20.02.20	EMISSIONE	MESCHINI	CECCONI	CAPRIOTTI		
INDICE	DATA	R E V I S I O N I			ELABORATO	VERIFICATO	APPROVATO
							
Dis. PG-SR-427			Comm. NR /19094				

Foglio
31
di 34
Scala
1:5000

Rimozione Condotta Esistente
STRUMENTI DI TUTELA E PIANIFICAZIONE REGIONALI: CARTA DEGLI AMBITI



0+000 0+030

RIETI
RIETI

Il presente disegno e' di proprieta' aziendale - La Societa' tutelera' i propri diritti a termine di legge.

MET.TO RIETI - ROMA
DN 300 (12"), MOP 64 bar

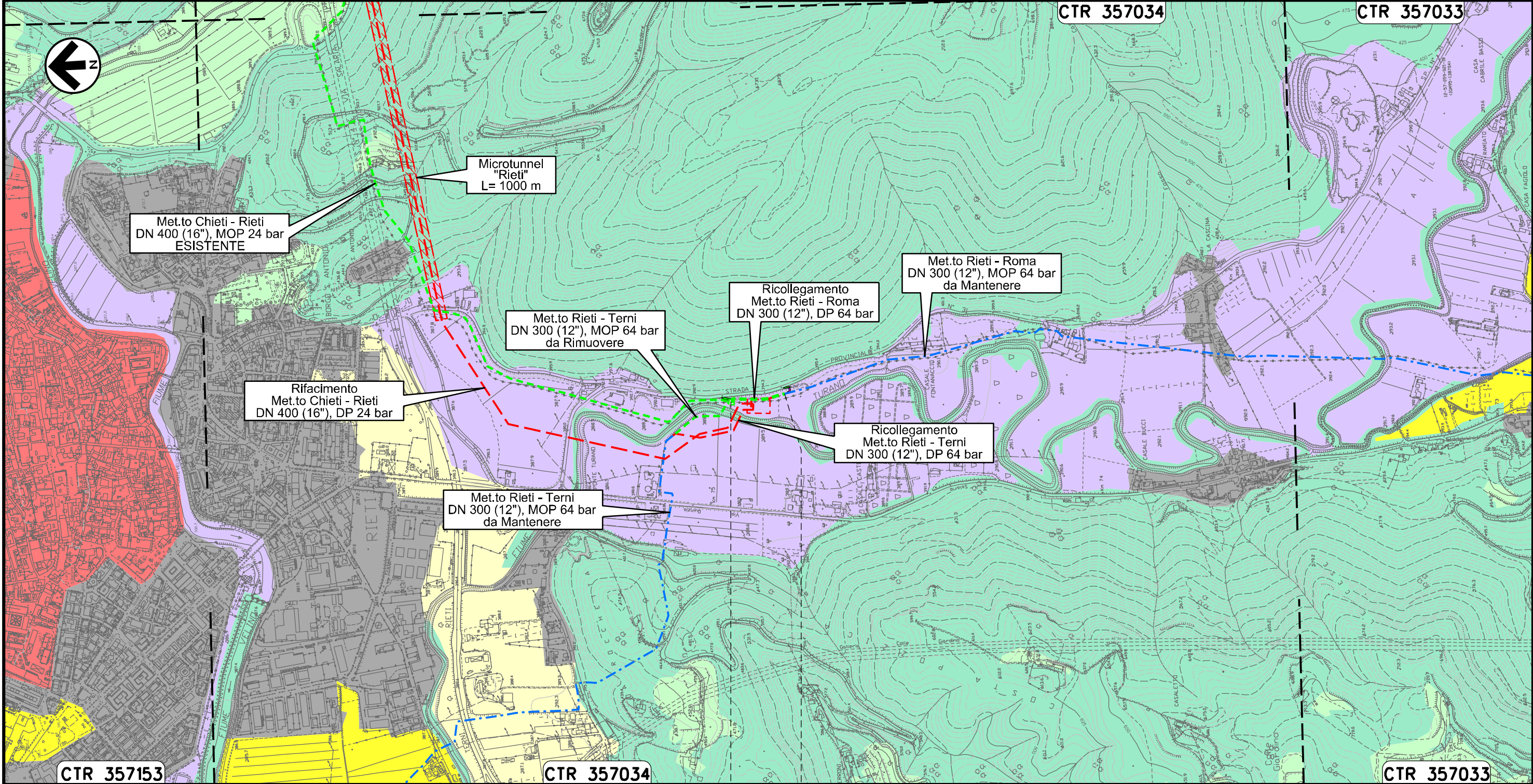
Rimozione Condotta Esistente
STRUMENTI DI TUTELA E PIANIFICAZIONE REGIONALI: CARTA DEGLI AMBITI

00	20.02.20	EMISSIONE	MESCHINI	CECCONI	CAPRIOTTI	Foglio 32 di 34
INDICE	DATA	R E V I S I O N I	ELABORATO	VERIFICATO	APPROVATO	
			Dis. PG-SR-427			Scala 1:10000
			Comm. NR /19094			



CTR 357034

CTR 357033




CTR 357153

CTR 357034

CTR 357033

0+000 0+146

RIETI
RIETI



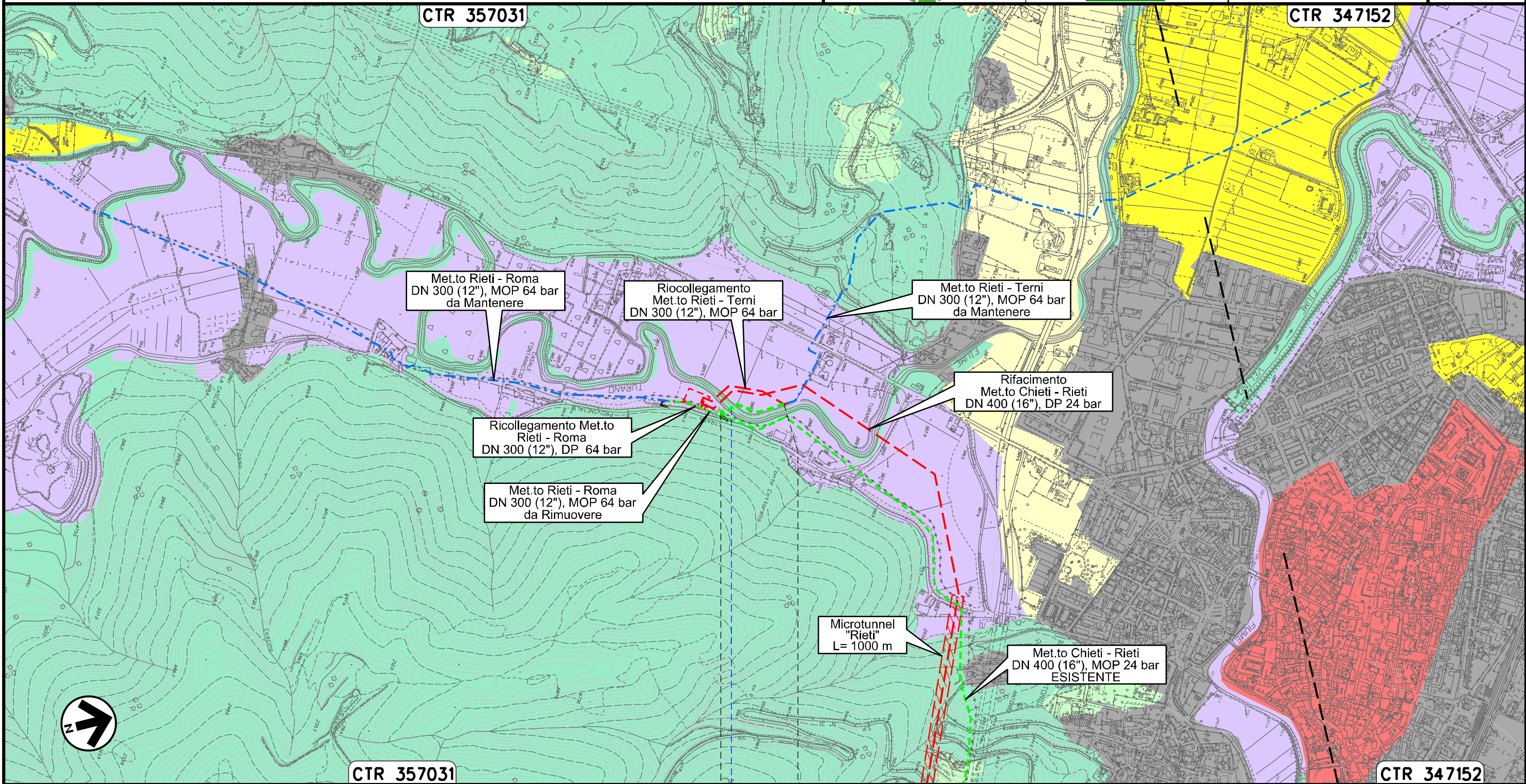
Il presente disegno e' di proprieta' aziendale - La Societa' tutelera' i propri diritti a termine di legge.

MET.TO RIETI - TERNI
DN 300 (12"), MOP 64 bar

00	20.02.20	EMISSIONE	MESCHINI	CECCONI	CAPRIOTTI
INDICE	DATA	R E V I S I O N I	ELABORATO	VERIFICATO	APPROVATO
			Dis. PG-SR-427		
			Comm. NR /19094		

Foglio
33
di 34
Scala
1:10000

Rimozione Condotta Esistente
STRUMENTI DI TUTELA E PIANIFICAZIONE REGIONALI: CARTA DEGLI AMBITI



Il presente disegno e' di proprieta' aziendale - La Societa' tutelera' i propri diritti a termine di legge.

0+000 0+180

RIETI
RIETI

Fiume Turano



OPERE CONNESSE
su METANODOTTO CHIETI – RIETI
DN 400 (16”), MOP 24 bar

Rimozione Condotta Esistente
STRUMENTI DI TUTELA E PIANIFICAZIONE REGIONALI: CARTA DEGLI AMBITI

00	20.02.20	EMISSIONE	MESCHINI	CECCONI	CAPRIOTTI
INDICE	DATA	R E V I S I O N I	ELABORATO	VERIFICATO	APPROVATO
					
			Dis.	PG-SR-427	
			Comm.	NR /19094	

Foglio
34
di 34
Scala 1:10000
1:5000

LEGENDA

SIMBOLOGIA CARTOGRAFICA

- | | | | |
|--|--|--|---|
| | Opere connesse da porre fuori esercizio e recuperare | | Impianti di opere connesse da porre fuori esercizio e recuperare |
| | Metanodotto da porre fuori esercizio e recuperare | | Impianti di linea da porre fuori esercizio e recuperare |
| | Metanodotto in progetto | | Impianti di linea in progetto |
| | Metanodotto in esercizio da ricollegare | | Impianti di linea in esercizio |
| | Metanodotti in esercizio | | Gallerie, Tunnel, Mini-Microtunnel, Raise Boring, T.O.C. e Direct Pipe. |
| | Altre condotte di terzi | | Depositi temporanei |
| | Opere connesse in progetto | | Adeguamento strade esistenti |
| | Aree impianti stacco-terminale in progetto | | Strade di accesso provvisorio |
| | Aree impianti stacco-terminale esistenti | | Nuova viabilita' |
| | | | Limite sovrapposizione fogli |

SIMBOLOGIA MECCANICA

- | | |
|--|--|
| | Punto di intercettazione di linea (P.I.L.) |
| | Punto di intercettazione di derivazione importante (P.I.D.I.) |
| | Punto di intercettazione di derivazione semplice con stacco da P.I.L. (P.I.D.S.) |
| | Punto di intercettazione e derivazione semplice con stacco da Linea (P.I.D.S.) |
| | Punto di intercettazione con discaggio di allacciamento (P.I.D.A.) |
| | Punto predisposto per il discaggio di allacciamento (P.P.D.A.) |
| | Punto di sezionamento elettrico terminale (P.S.E.T.) |
| | Stazione predisposta per lancio e ricevimento PIG |
| | Impianto di riduzione/egolazione della pressione |

LEGENDA TEMATICA

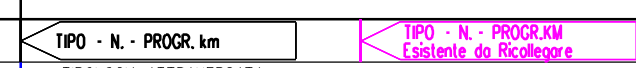
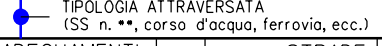


REGIONE ABRUZZO

- | | |
|--|---|
| | Ambito 2 Massiccio del Gran Sasso |
| | Ambito 12 Fiume Aterno |
| | Ambito 4 Massiccio Velino-Sirente Monti Simbruini |
| | Ambito 10 Fiumi Pescara, Tirino e Sagittario |

REGIONE LAZIO

- | | |
|--|---|
| | Paesaggio Naturale (Art. 21 NTA) |
| | Paesaggio Naturale di Continuita' (Art. 23 NTA) |
| | Paesaggio degli Insediamenti Urbani (Art. 27 NTA) |
| | Paesaggio Centri e Nuclei Storici con Relativa Fascia di Rispetto (Art. 29 NTA) |
| | Paesaggio Agrario di Rilevante Valore (Art. 24 NTA) |
| | Paesaggio Agrario di Continuita' (Art. 26 NTA) |
| | Paesaggio Agrario di Valore (Art. 25 NTA) |
| | Paesaggio degli Insediamenti in Evoluzione (Art. 28 NTA) |
| | Paesaggio Naturale Agrario (Art. 22 NTA) |

Il presente disegno e' di proprieta' aziendale - La Societa' tutelera' i propri diritti a termine di legge.

Progressiva chilometrica	
Comuni	
Province	
Impianti	
Attraversamenti	
Strade - Piste - Piazzole tubazioni	
Area di passaggio	
Tratto in rimozione con scavo a cielo aperto Tratti Esistenti da Ricollegare e Posa Polifora	
Tratto da lasciare in opera e intasare	
Tratto con estrazione del tubo di linea e intasamento del tubo di protezione	