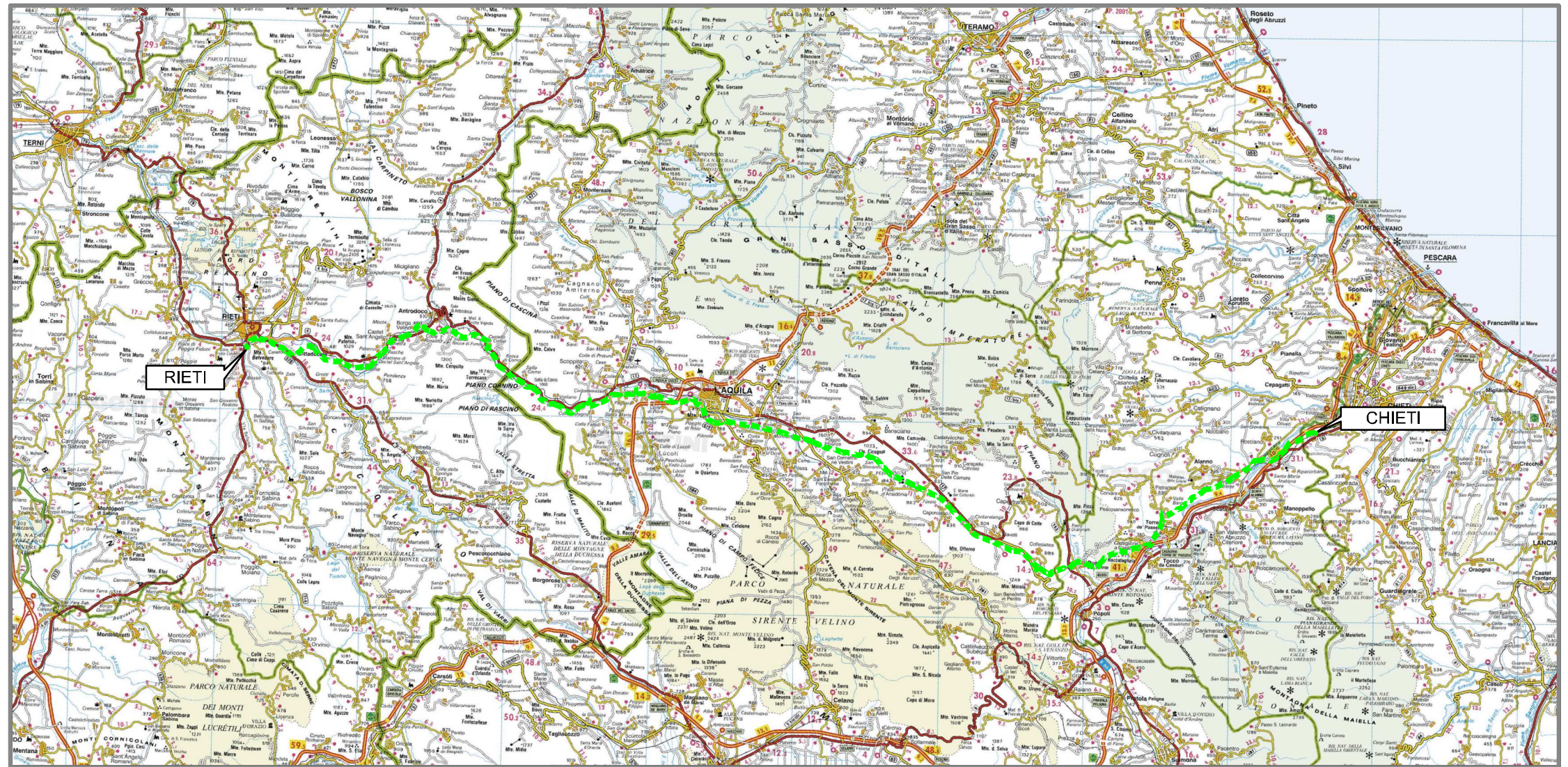




Il presente disegno e' di proprieta' aziendale - La Societa' tutelera' i propri diritti a termine di legge.





COROGRAFIA Scala 1:500.000



00	20.02.20	EMISSIONE	MESCHINI	CECCONI	CAPRIOTTI
INDICE	DATA	REVISIONI	ELABORATO	VERIFICATO	APPROVATO
 			Dis. PG-SP-424		
			Fg. 1 di 34		
OPERE CONNESSE su METANODOTTO CHIETI - RIETI DN 400 (16"), MOP 24 bar			Comm. NR /19094		
			INDICE 00		
Rimozione Condotta Esistente STRUMENTI DI TUTELA E PIANIFICAZIONE PROVINCIALI			Scala 1:10000 - 1:5000 Sostituisce il ..... Sostituito dal .....		



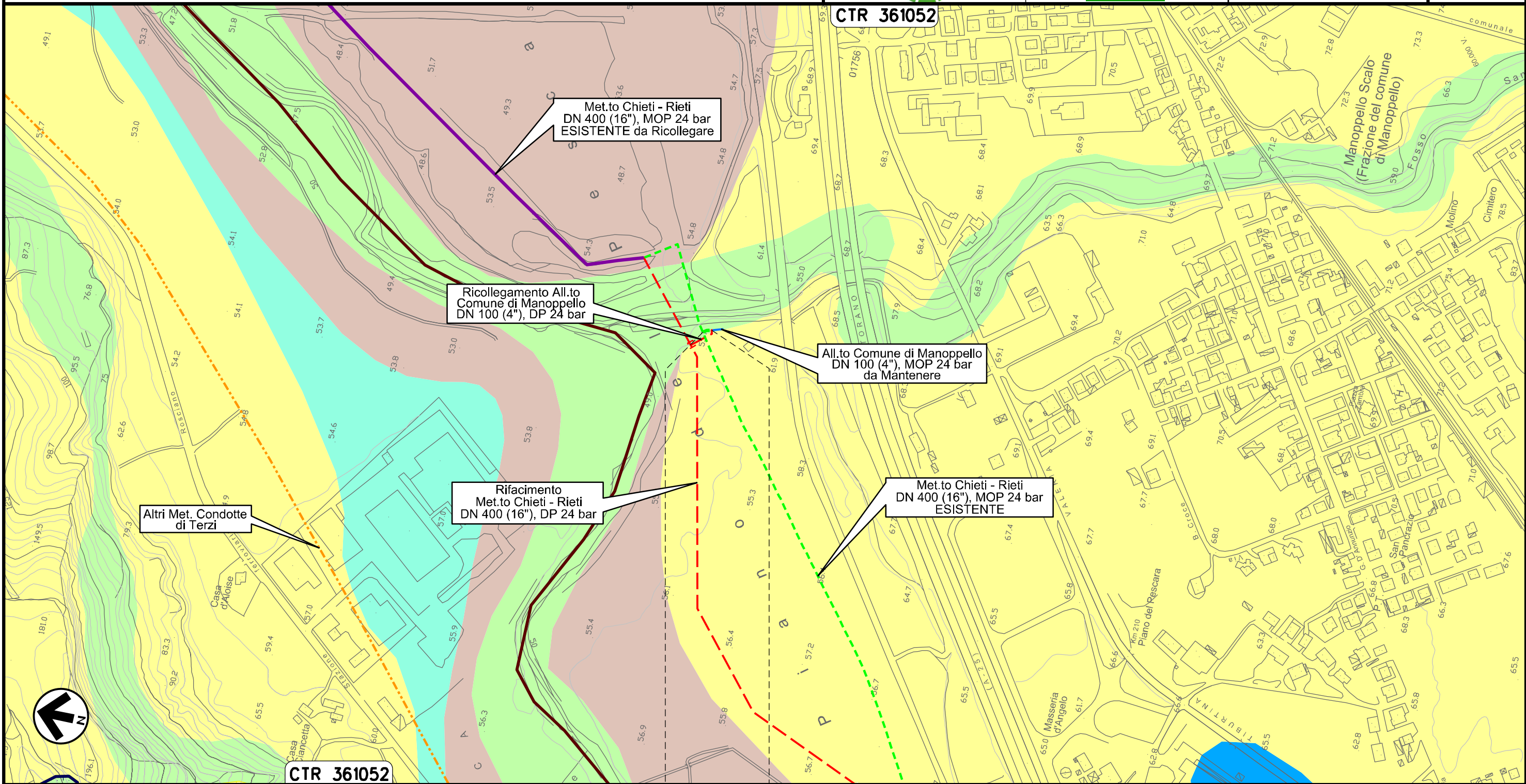
Allacciamento al Comune di Manoppello  
DN 100 (4"), MOP 24 bar

00	20.02.20	EMISSIONE	MESCHINI	CECCONI	CAPRIOTTI
INDICE	DATA	R E V I S I O N I			
					
			Dis.	PG-SP-424	
			Comm.	NR /19094	

Foglio  
**2**  
di 34  
Scala  
1:5000

Rimozione Condotta Esistente  
STRUMENTI DI TUTELA E PIANIFICAZIONE PROVINCIALI

CTR 361052



CTR 361052



0+000      0+011

MANOPPELLO  
PESCARA

Il presente disegno e' di proprieta' aziendale - La Societa' tutelera' i propri diritti a termine di legge.



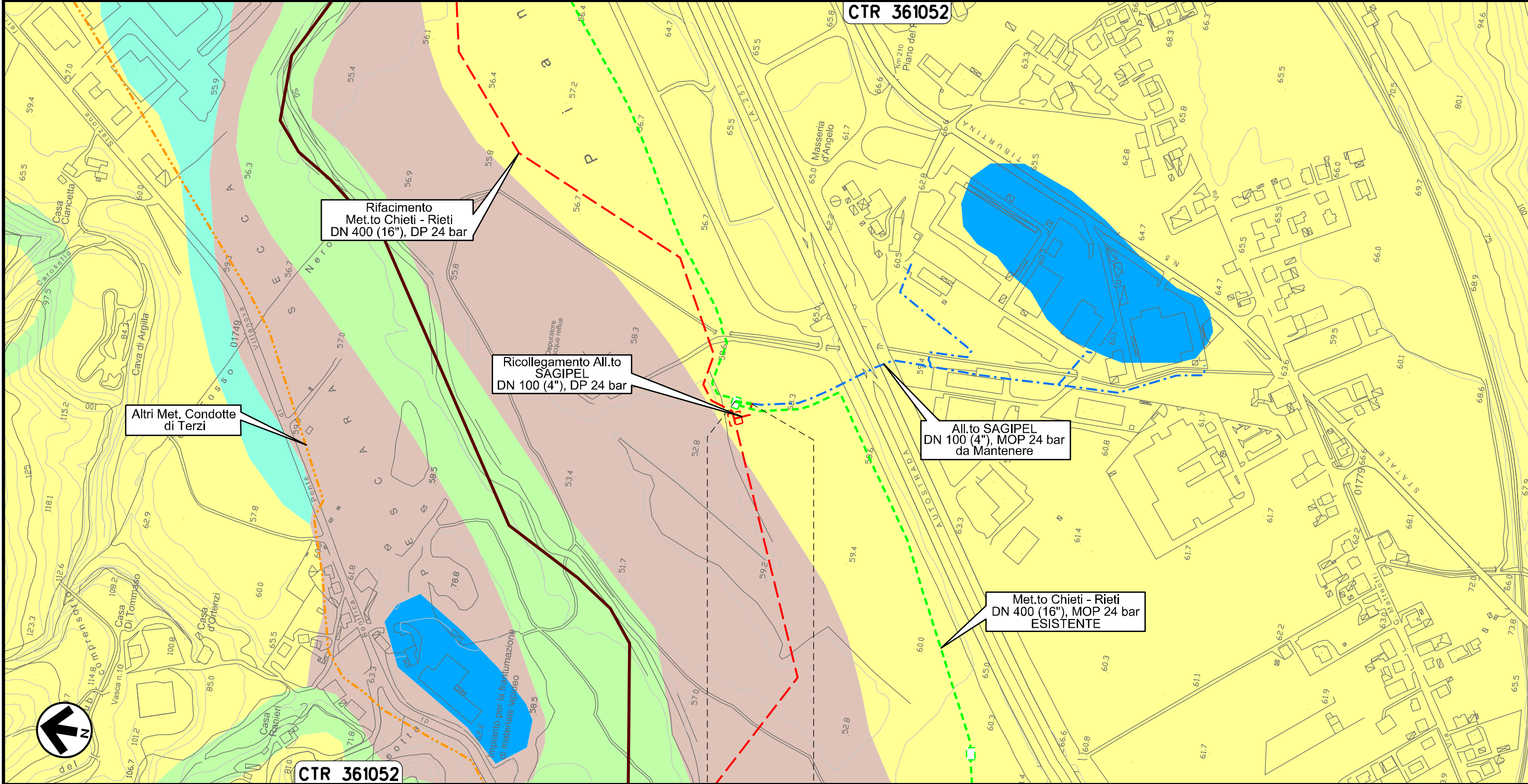
Allacciamento SAGIPEL  
DN 100 (4"), MOP 24 bar

00	20.02.20	EMISSIONE	MESCHINI	CECCONI	CAPRIOTTI		
INDICE	DATA	R E V I S I O N I			ELABORATO	VERIFICATO	APPROVATO
							
			Dis. PG-SP-424		di 34		
			Comm. NR /19094		Scala 1:5000		

Foglio  
**3**  
di 34  
Scala  
1:5000

Rimozione Condotta Esistente  
STRUMENTI DI TUTELA E PIANIFICAZIONE PROVINCIALI

CTR 361052



0+000      0+021

MANOPPELLO  
PESCARA

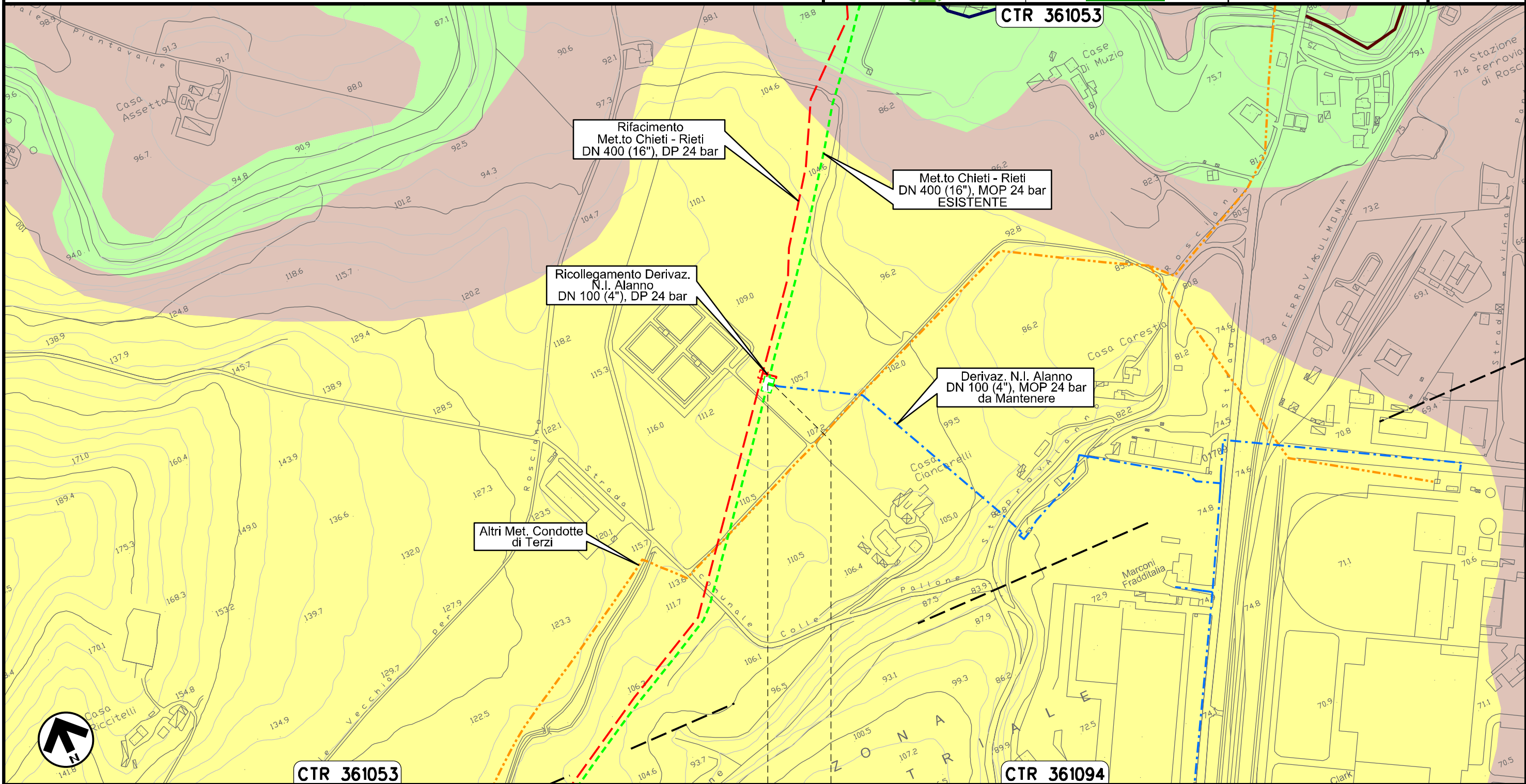
Il presente disegno e' di proprieta' aziendale - La Societa' tutelera' i propri diritti a termine di legge.

Derivazione N.I. Alanno  
DN 100 (4"), MOP 24 bar

00	20.02.20	EMISSIONE	MESCHINI	CECCONI	CAPRIOTTI
INDICE	DATA	R E V I S I O N I	ELABORATO	VERIFICATO	APPROVATO
			Dis. PG-SP-424		
			Comm. NR /19094		

Foglio  
**4**  
di 34  
Scala  
1:5000

Rimozione Condotta Esistente  
STRUMENTI DI TUTELA E PIANIFICAZIONE PROVINCIALI



Il presente disegno e' di proprieta' aziendale - La Societa' tutelera' i propri diritti a termine di legge.

0+000 0+008

ALANNO  
PESCARA

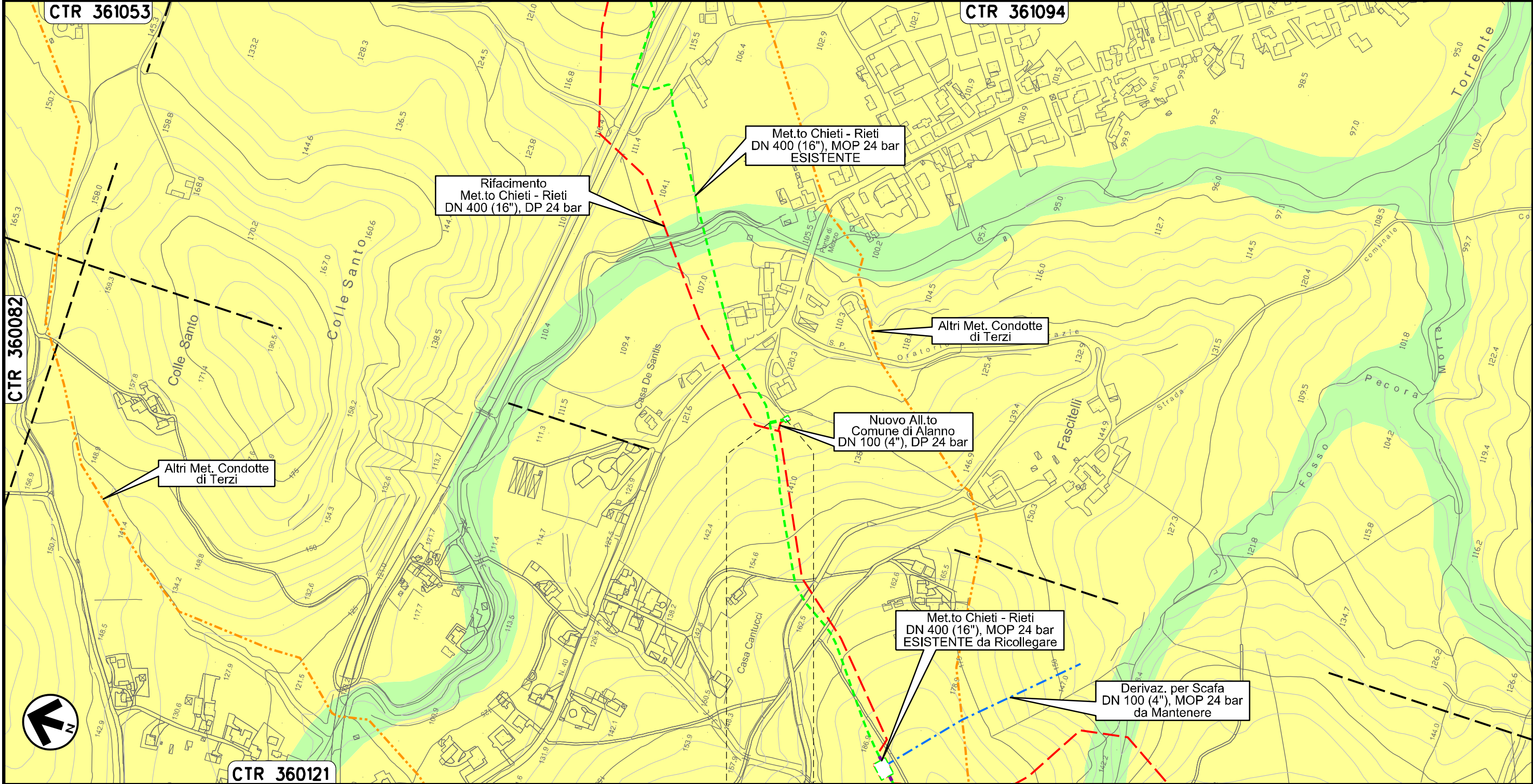


Allacciamento Comune di Alanno  
DN 80 (3"), MOP 24 bar

00	20.02.20	EMISSIONE	MESCHINI	CECCONI	CAPRIOTTI	
INDICE	DATA	R E V I S I O N I		ELABORATO	VERIFICATO	APPROVATO
			Dis.	PG-SP-424		
			Comm.	NR /19094		

Foglio  
**5**  
di 34  
Scala  
1:5000

Rimozione Condotta Esistente  
STRUMENTI DI TUTELA E PIANIFICAZIONE PROVINCIALI



Il presente disegno e' di proprieta' aziendale - La Societa' tutelera' i propri diritti a termine di legge.

0+000 0+021

ALANNO  
PESCARA

PIDA n. 410538/1  
km 0+021

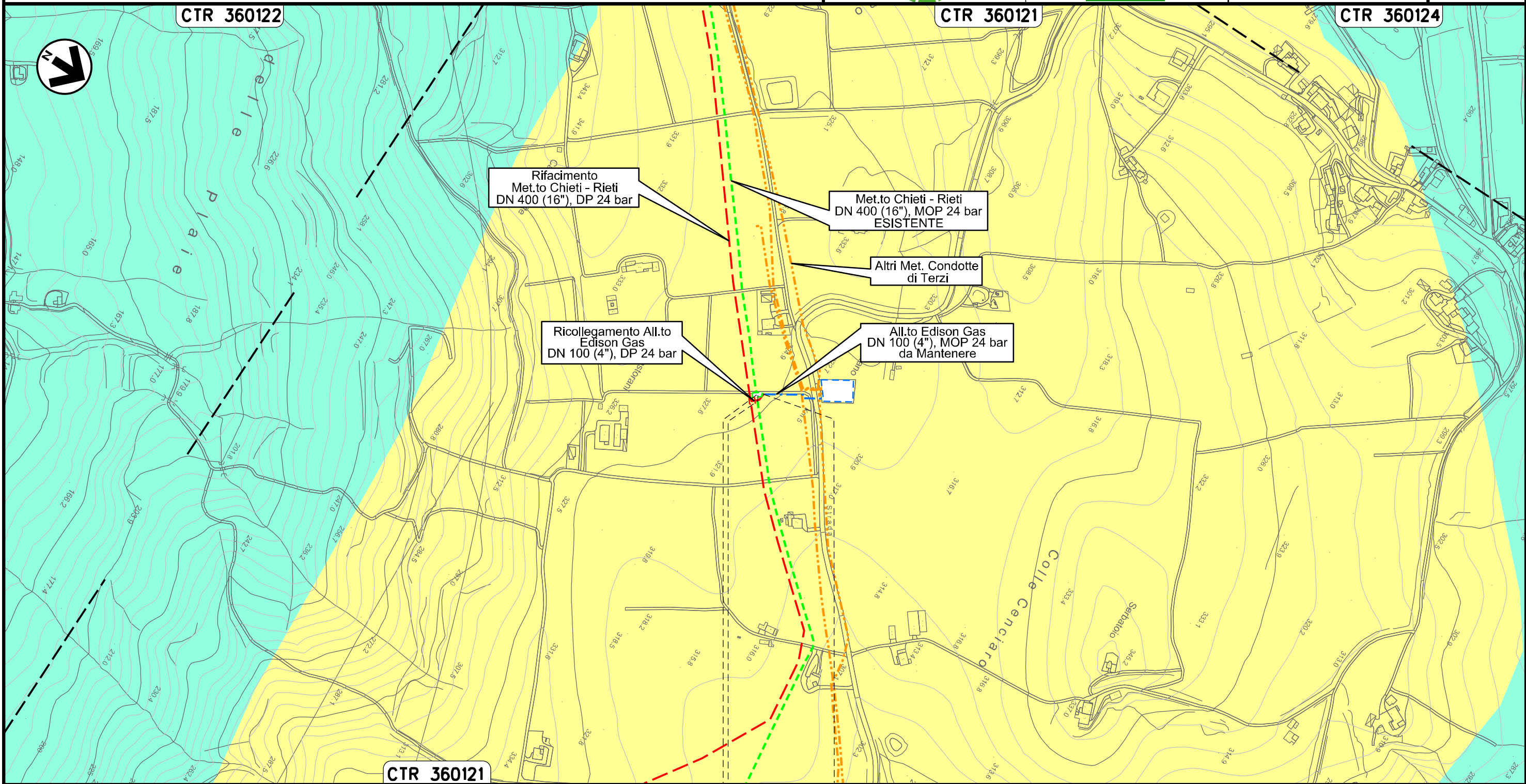


Allacciamento Edison Gas  
DN 100 (4"), MOP 24 bar

00	20.02.20	EMISSIONE	MESCHINI	CECCONI	CAPRIOTTI
INDICE	DATA	R E V I S I O N I	ELABORATO	VERIFICATO	APPROVATO
			Dis. PG-SP-424		
			Comm. NR /19094		

Foglio  
**6**  
di 34  
Scala  
1:5000

Rimozione Condotta Esistente  
STRUMENTI DI TUTELA E PIANIFICAZIONE PROVINCIALI



Il presente disegno e' di proprieta' aziendale - La Societa' tutelera' i propri diritti a termine di legge.

0+000      0+009

ALANNO  
PESCARA

PIDA n. 4160727/1  
km 0+003

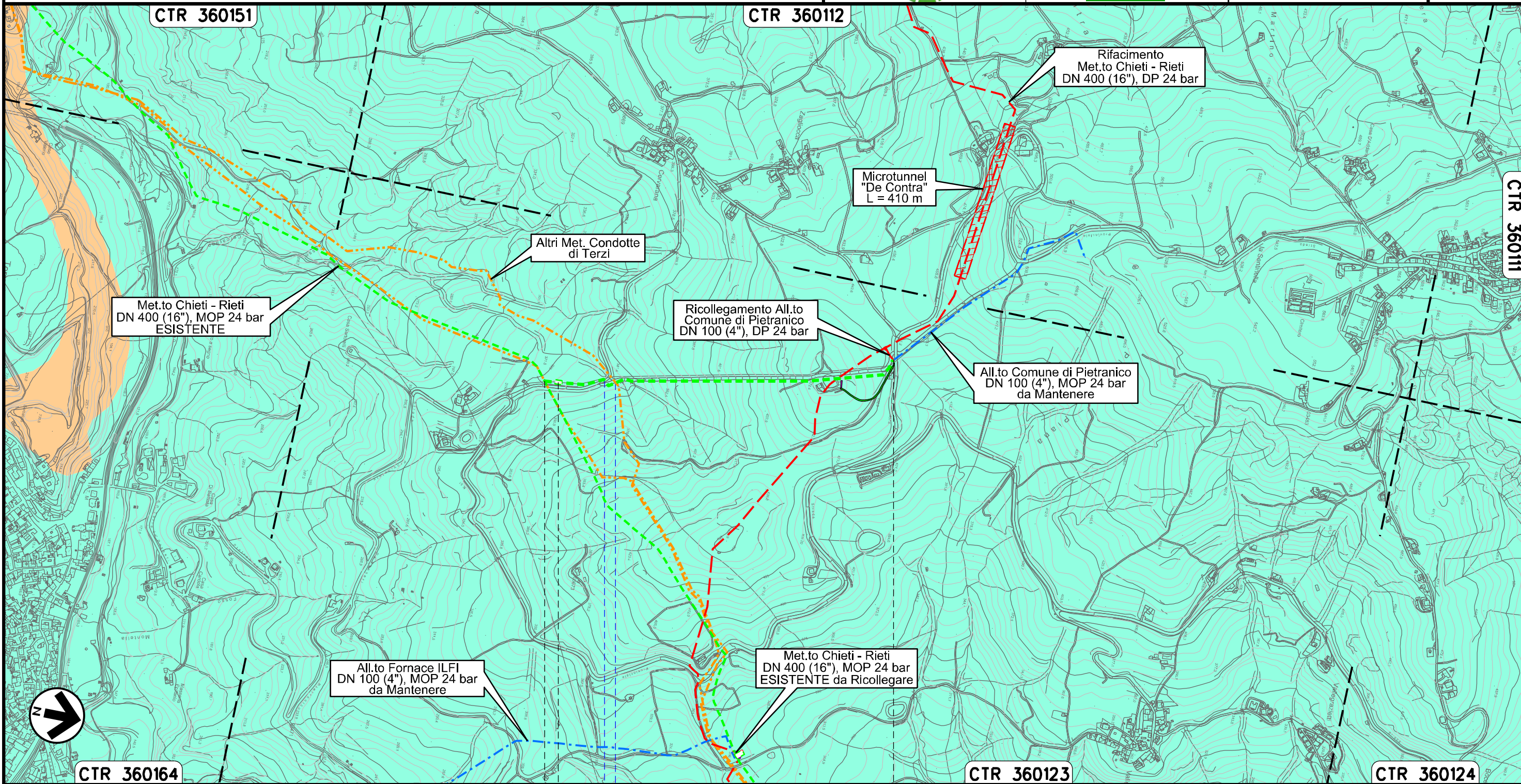


Allacciamento Comune di Pietranico  
DN 100 (4"), MOP 24 bar

00	20.02.20	EMISSIONE	MESCHINI	CECCONI	CAPRIOTTI
INDICE	DATA	R E V I S I O N I			
			ELABORATO	VERIFICATO	APPROVATO
			Dis. PG-SP-424		
			Comm. NR /19094		

Foglio  
**7**  
di 34  
Scala  
1:10000

Rimozione Condotta Esistente  
STRUMENTI DI TUTELA E PIANIFICAZIONE PROVINCIALI



Il presente disegno e' di proprieta' aziendale - La Societa' tutelera' i propri diritti a termine di legge.





0+000 0+923

CASTIGLIONE A CASAURIA  
PESCARA

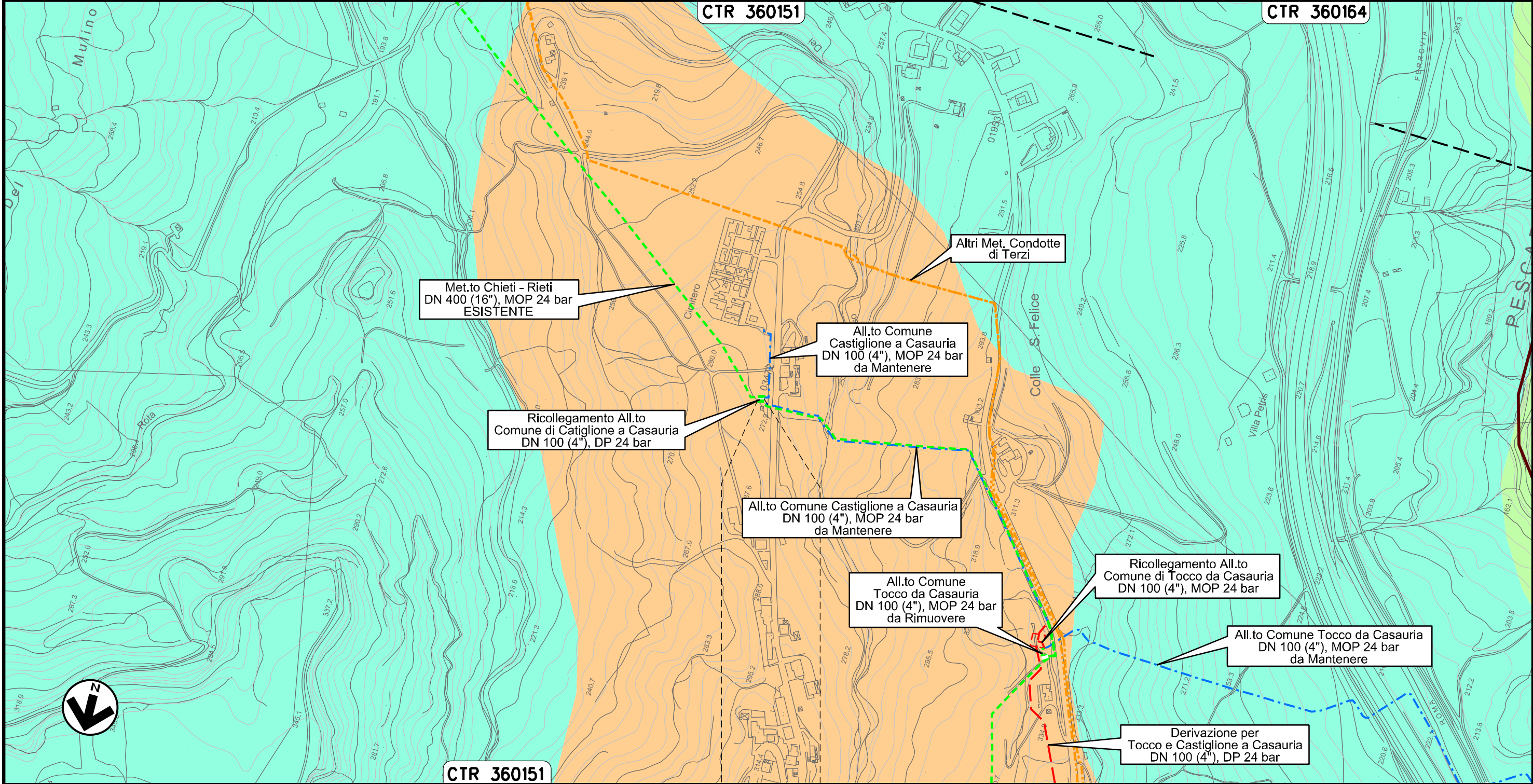
PIDS n. 4160811/1  
km 0+035

Strada Comunale ● Fosso



00	20.02.20	EMISSIONE	MESCHINI	CECCONI	CAPRIOTTI	
INDICE	DATA	R E V I S I O N I		ELABORATO	VERIFICATO	APPROVATO
						
			Dis.	PG-SP-424		
			Comm.	NR /19094		

Rimozione Condotta Esistente  
STRUMENTI DI TUTELA E PIANIFICAZIONE PROVINCIALI





CASTIGLIONE  
A CASAURIA  
PESCARA

Il presente disegno e' di proprieta' aziendale - La Societa' tutelera' i propri diritti a termine di legge.

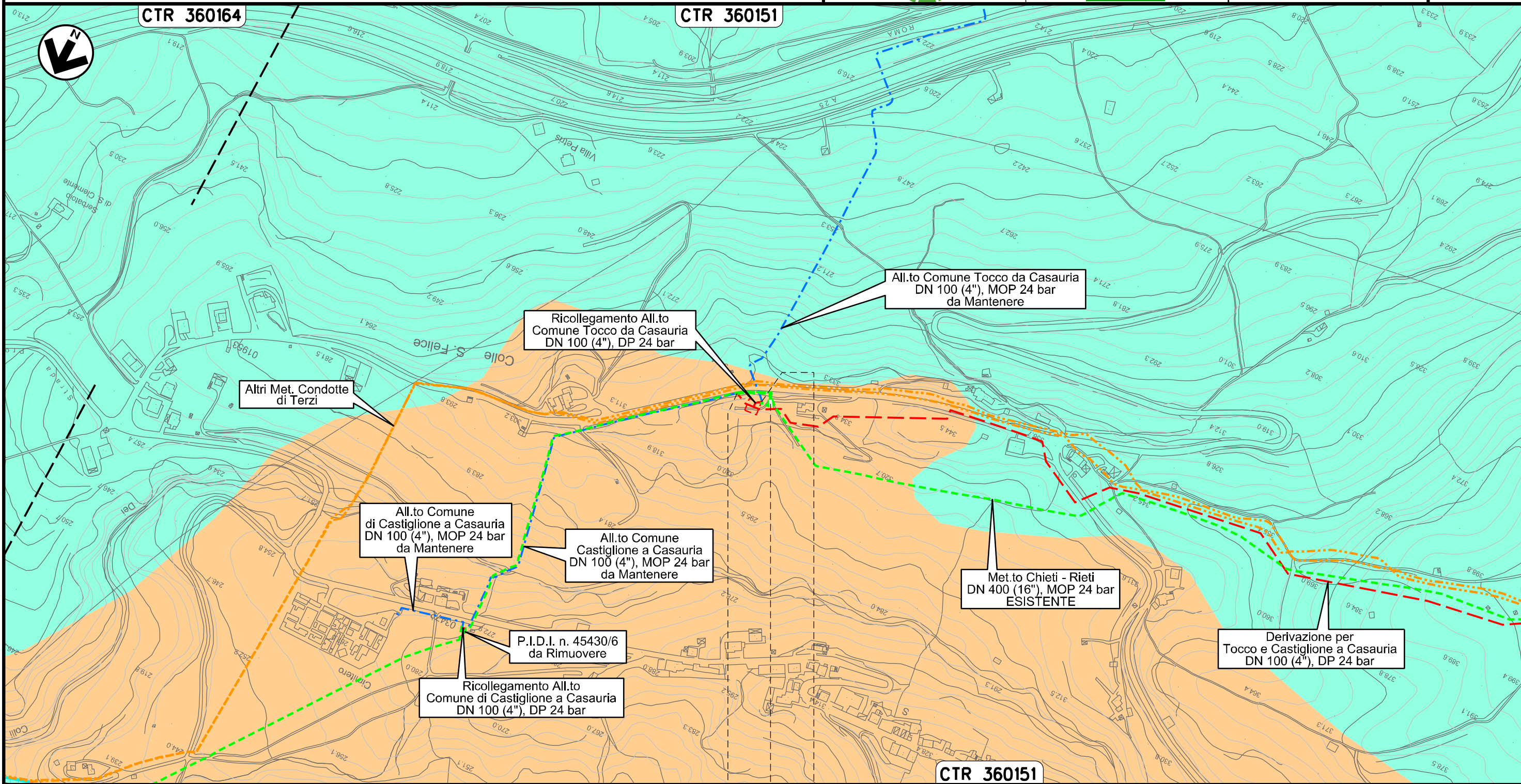


Allacciamento Comune Tocco da Casauria  
DN 100 (4"), MOP 24 bar

00	20.02.20	EMISSIONE	MESCHINI	CECCONI	CAPRIOTTI		
INDICE	DATA	R E V I S I O N I			ELABORATO	VERIFICATO	APPROVATO
							
Dis. PG-SP-424			Comm. NR /19094				

Foglio  
**9**  
di 34  
Scala  
1:5000

Rimozione Condotta Esistente  
STRUMENTI DI TUTELA E PIANIFICAZIONE PROVINCIALI



0+000 | 0+073

CASTIGLIONE  
A CASAURIA  
PESCARA

PIDS n. 4104106/2  
km 0+055

CTR 360151

Il presente disegno e' di proprieta' aziendale - La Societa' tutelera' i propri diritti a termine di legge.

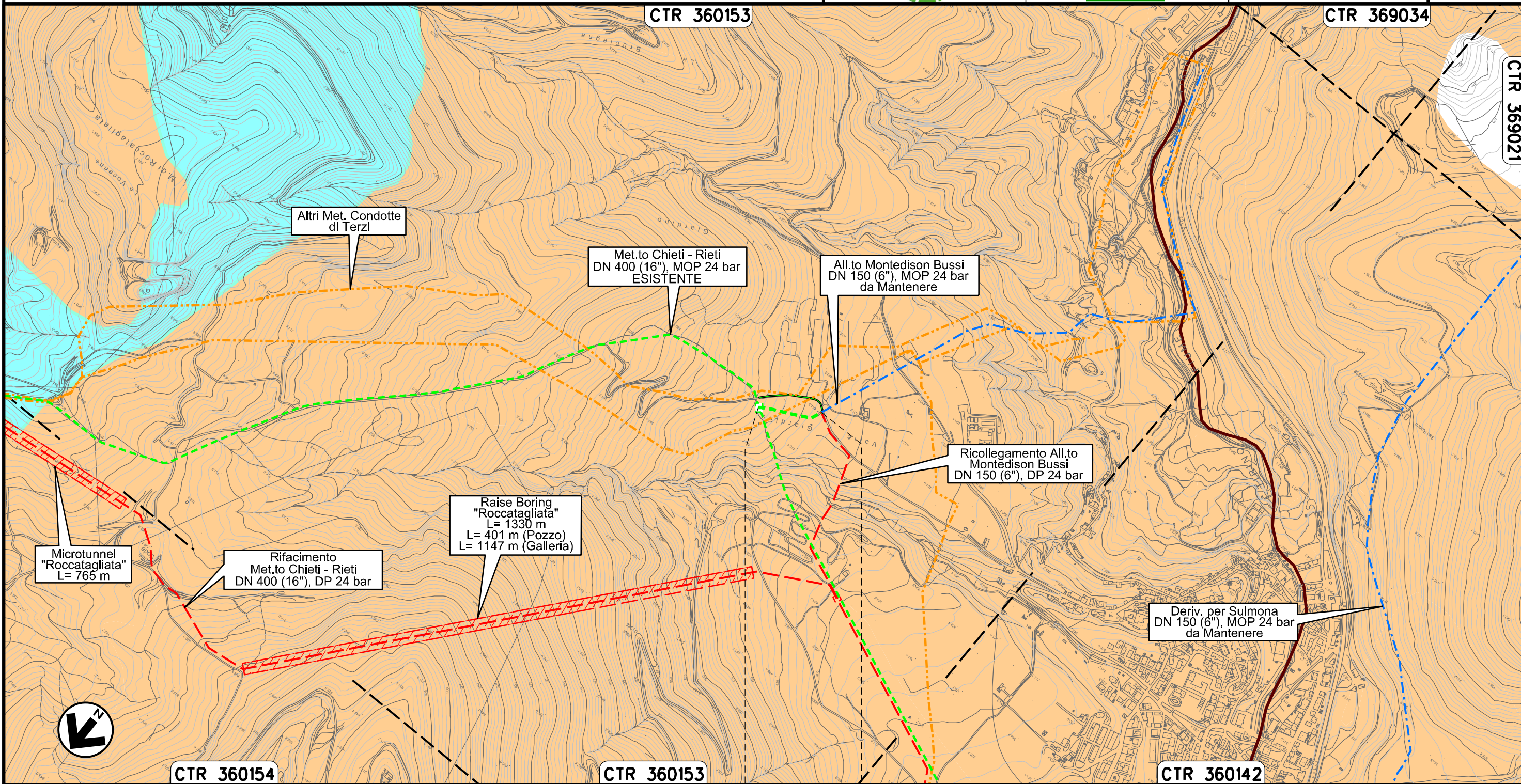


Allacciamento Montedison Bussi  
DN 150 (6"), MOP 24 bar

Rimozione Condotta Esistente  
STRUMENTI DI TUTELA E PIANIFICAZIONE PROVINCIALI

00	20.02.20	EMISSIONE	MESCHINI	CECCONI	CAPRIOTTI	Foglio
INDICE	DATA	R E V I S I O N I	ELABORATO	VERIFICATO	APPROVATO	10
 			Dis. PG-SP-424		di 34	
			Comm. NR /19094		Scala 1:10000	

Il presente disegno e' di proprieta' aziendale - La Societa' tutelera' i propri diritti a termine di legge.



CTR 360154

CTR 360153

CTR 360142

0+000      0+169

BUSSI SUL TIRINO  
PESCARA



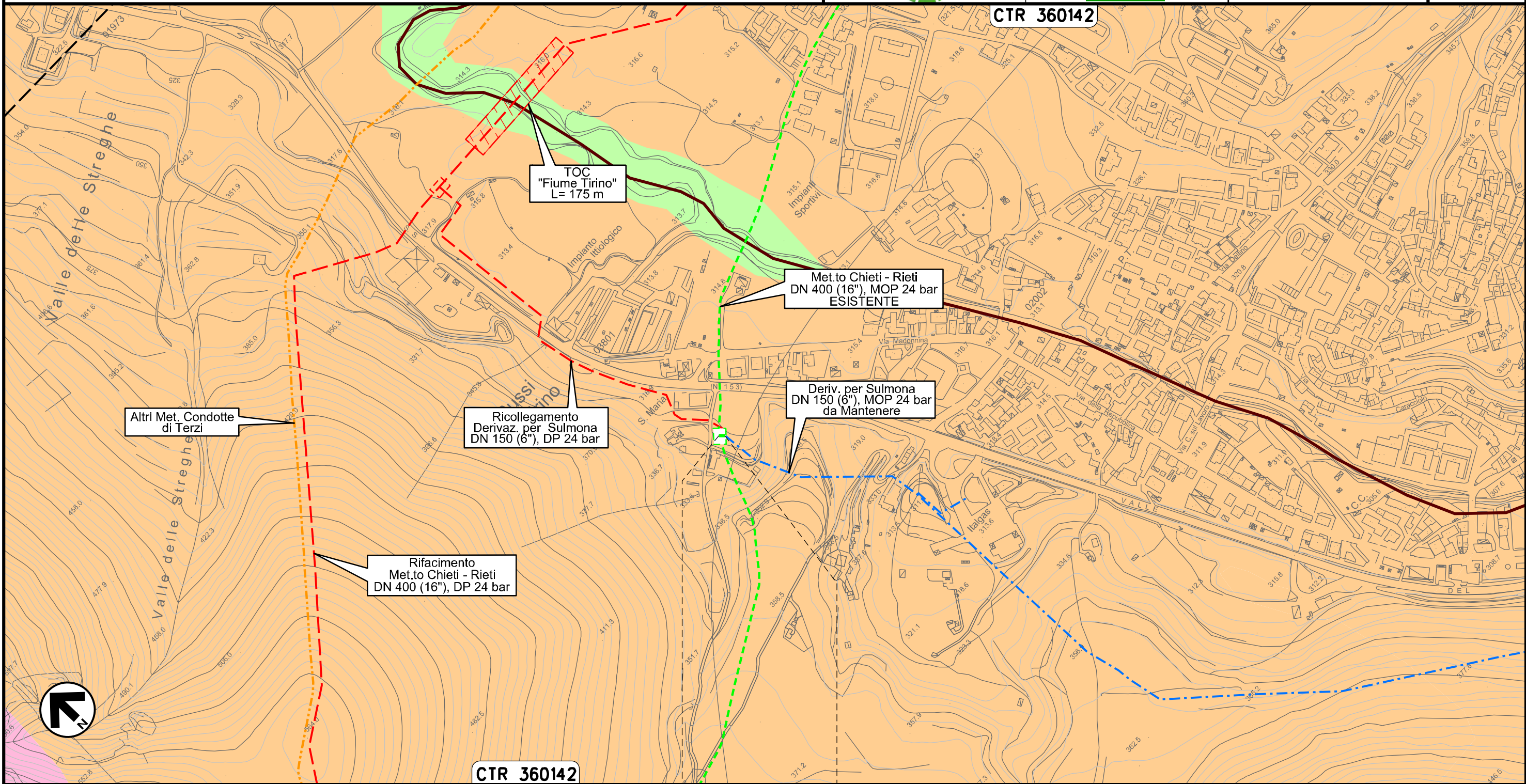


Derivazione per Sulmona  
DN 150 (6"), MOP 24 bar

Rimozione Condotta Esistente  
STRUMENTI DI TUTELA E PIANIFICAZIONE PROVINCIALI

00	20.02.20	EMISSIONE	MESCHINI	CECCONI	CAPRIOTTI
INDICE	DATA	REVISIONI	ELABORATO	VERIFICATO	APPROVATO
			Dis. PG-SP-424		
			Comm. NR /19094		

Foglio  
**11**  
di 34  
Scala  
1:5000



0+000                      0+008



BUSSI SUL TIRINO  
PESCARA



Il presente disegno e' di proprieta' aziendale - La Societa' tutelera' i propri diritti a termine di legge.



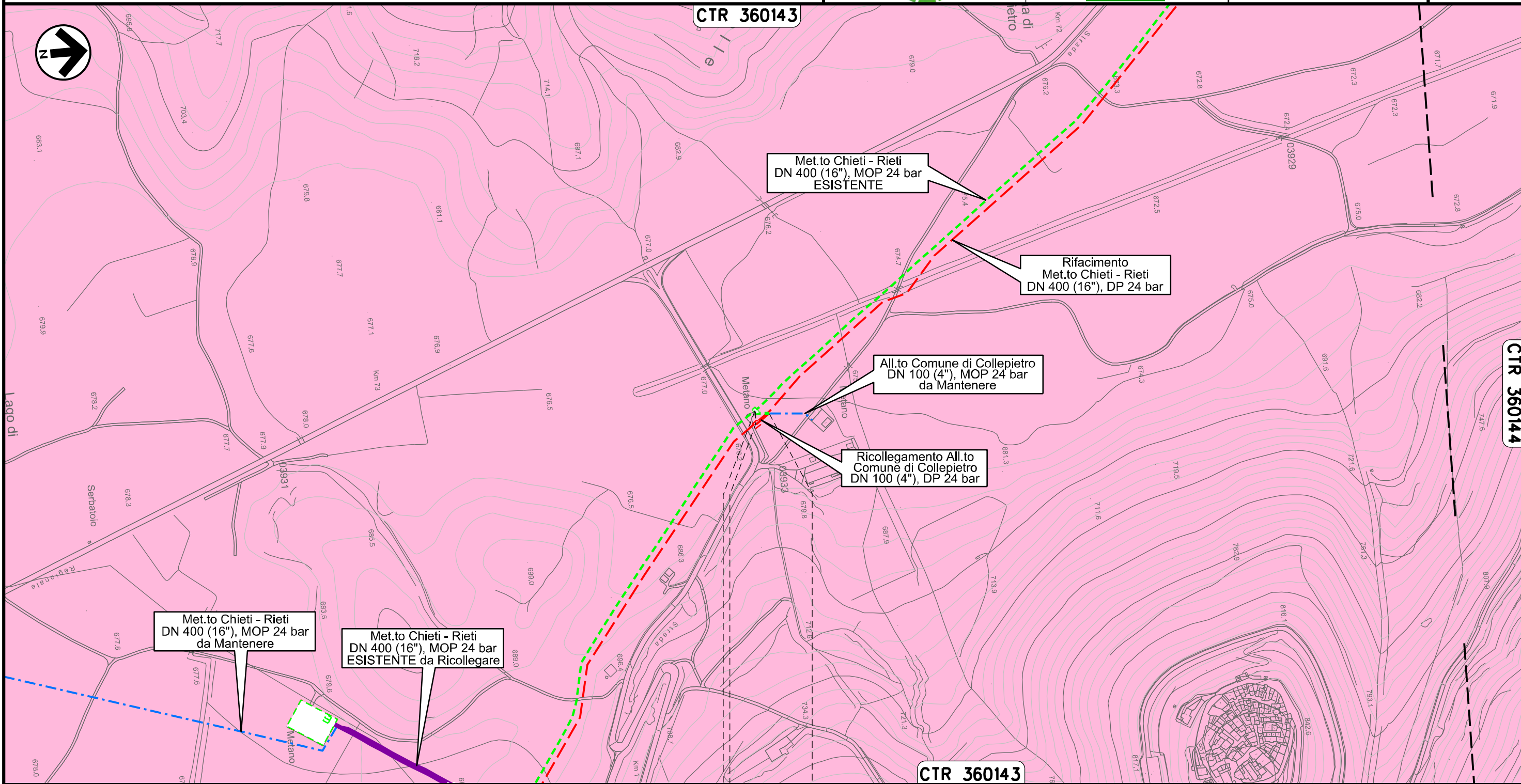
Allacciamento Comune di Collepietro  
DN 100 (4"), MOP 24 bar

00	20.02.20	EMISSIONE	MESCHINI	CECCONI	CAPRIOTTI		
INDICE	DATA	R E V I S I O N I			ELABORATO	VERIFICATO	APPROVATO
							
Dis. PG-SP-424			Comm. NR /19094				

Foglio  
**12**  
di 34  
Scala  
1:5000


Rimozione Condotta Esistente  
STRUMENTI DI TUTELA E PIANIFICAZIONE PROVINCIALI

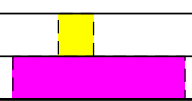
CTR 360143



0+000 0+020

COLLEPIETRO  
L'AQUILA

 PIDA n. 10827/1  
km 0+003



Il presente disegno e' di proprieta' aziendale - La Societa' tutelera' i propri diritti a termine di legge.

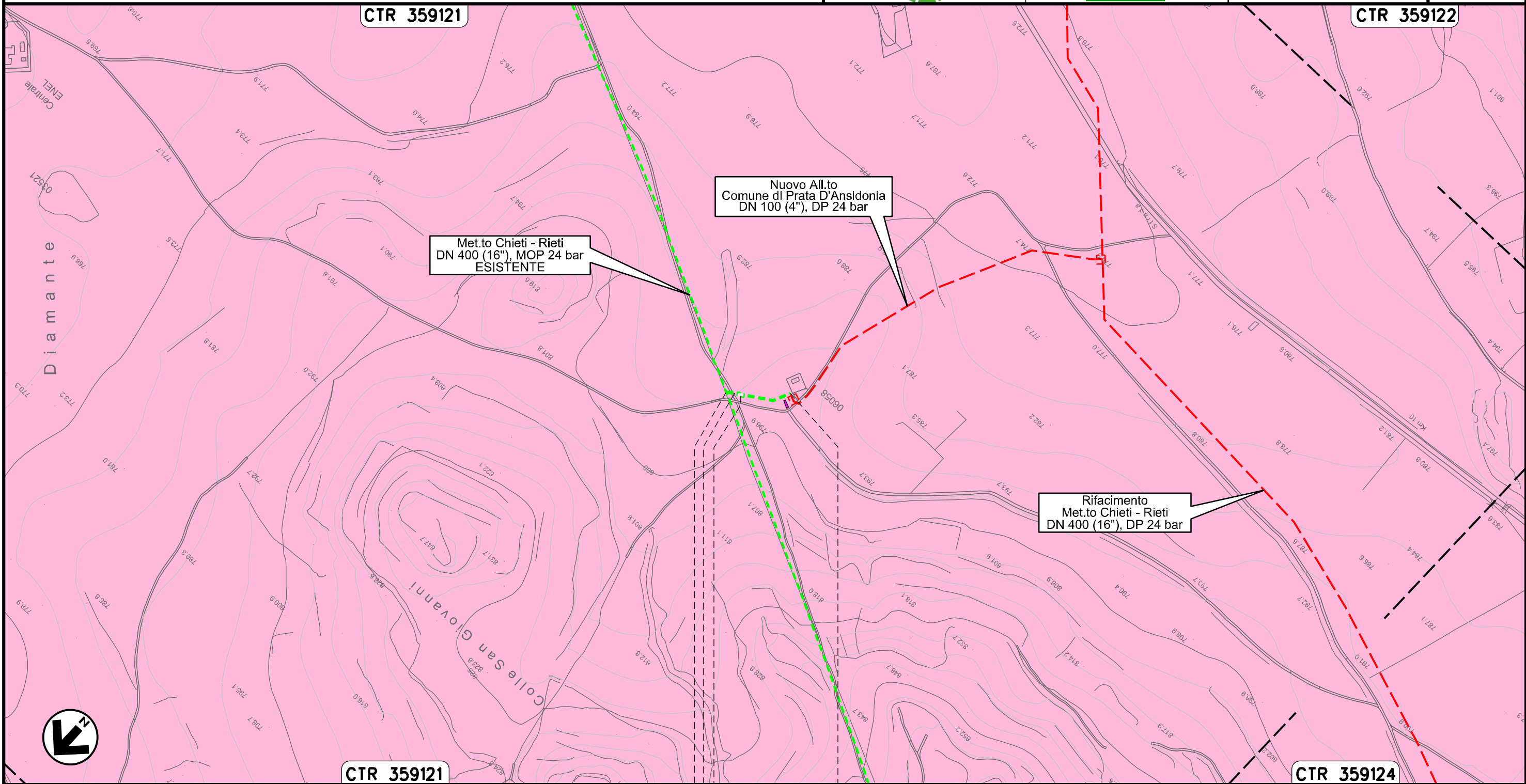


Allacciamento Comune di Prata D'Ansidonia  
DN 100 (4"), MOP 24 bar

00	20.02.20	EMISSIONE	MESCHINI	CECCONI	CAPRIOTTI		
INDICE	DATA	R E V I S I O N I			ELABORATO	VERIFICATO	APPROVATO
		Dis. PG-SP-424					
		Comm. NR /19094					

Foglio  
**13**  
di 34  
Scala  
1:5000

Rimozione Condotta Esistente  
STRUMENTI DI TUTELA E PIANIFICAZIONE PROVINCIALI



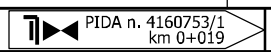
Il presente disegno e' di proprieta' aziendale - La Societa' tutelera' i propri diritti a termine di legge.



CTR 359121 0+000 0+085 CTR 359124

SAN PIO DELLE CAMERE —● PRATA D'ANSIDONIA

L'AQUILA



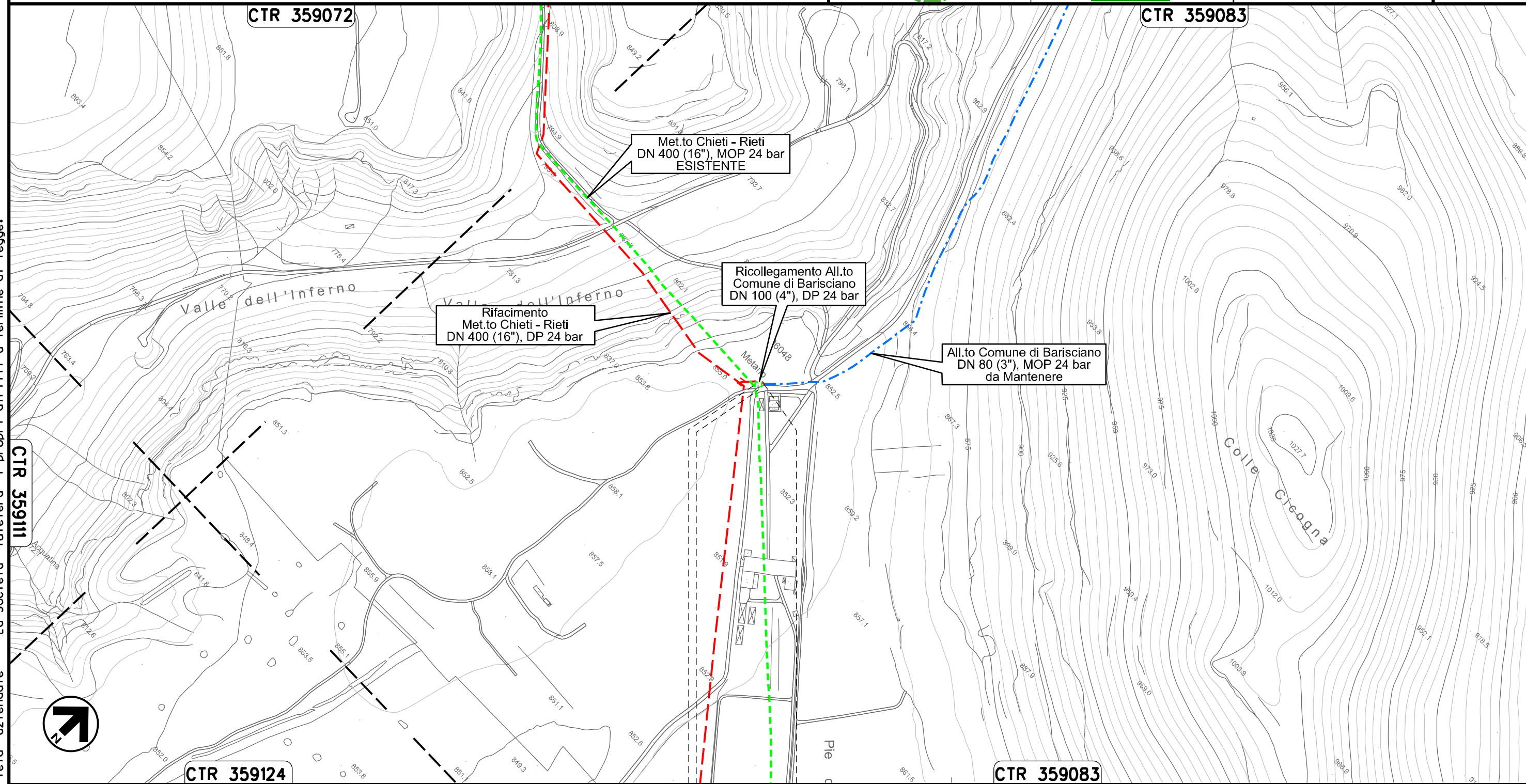


Allacciamento Comune di Barisciano  
DN 80 (3"), MOP 24 bar

00	20.02.20	EMISSIONE	MESCHINI	CECCONI	CAPRIOTTI		
INDICE	DATA	R E V I S I O N I			ELABORATO	VERIFICATO	APPROVATO
snam			Enereco				
Dis. PG-SP-424			Comm. NR /19094				

Foglio  
**14**  
di 34  
Scala  
1:5000

Rimozione Condotta Esistente  
STRUMENTI DI TUTELA E PIANIFICAZIONE PROVINCIALI



Il presente disegno e' di proprieta' aziendale - La Societa' tutelera' i propri diritti a termine di legge.



0+000      0+014

BARISCIANO  
L'AQUILA

PIDS n. 4104642/1  
km 0+007

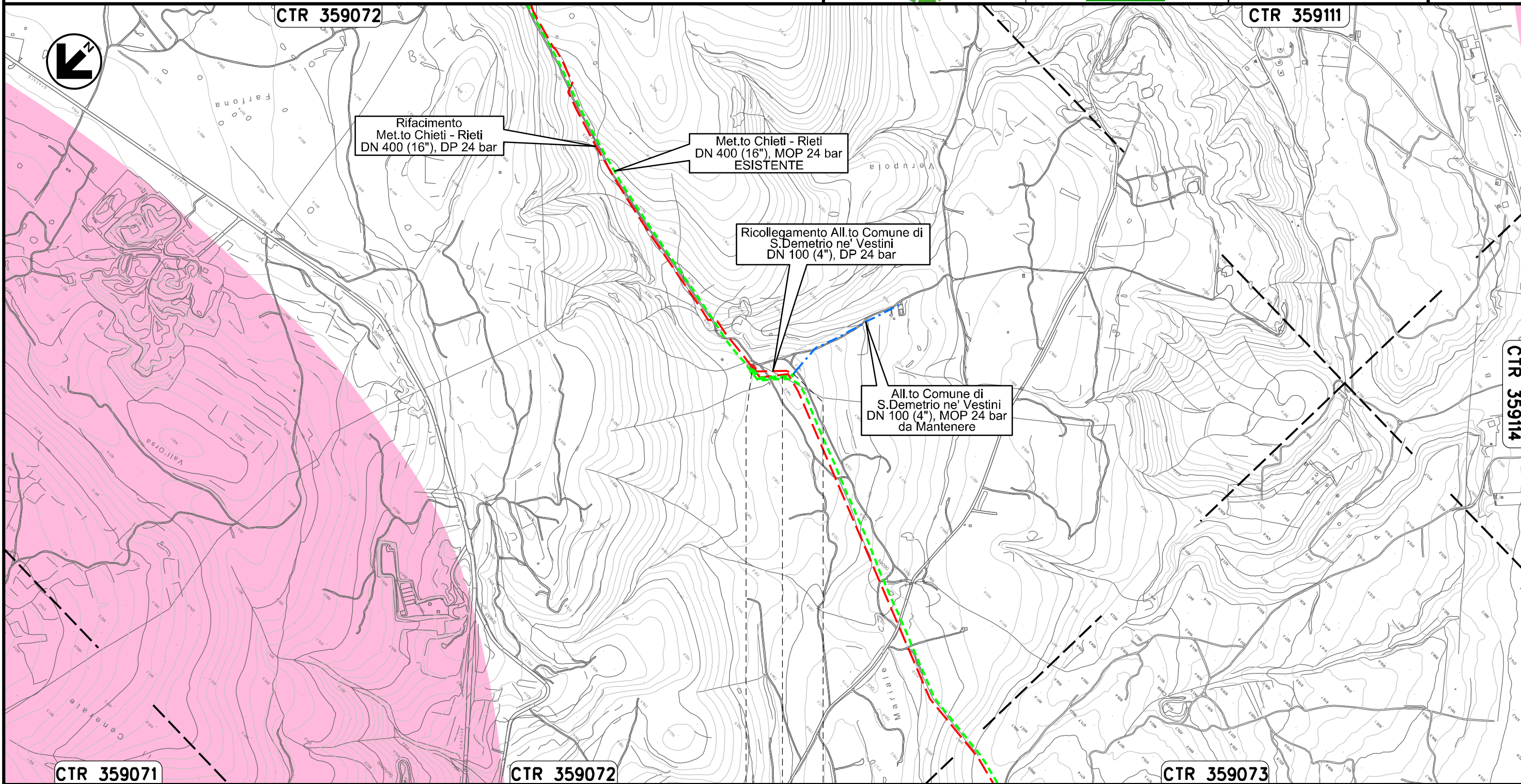


Allacciamento Comune di San Demetrio ne' Vestini  
DN 100 (4"), MOP 24 bar

00	20.02.20	EMISSIONE	MESCHINI	CECCONI	CAPRIOTTI		
INDICE	DATA	R E V I S I O N I			ELABORATO	VERIFICATO	APPROVATO
							
			Dis. PG-SP-424				
			Comm. NR /19094				

Foglio  
**15**  
di 34  
Scala  
1:10000

Rimozione Condotta Esistente  
STRUMENTI DI TUTELA E PIANIFICAZIONE PROVINCIALI



Rifacimento  
Met.to Chieti - Rieti  
DN 400 (16"), DP 24 bar

Met.to Chieti - Rieti  
DN 400 (16"), MOP 24 bar  
ESISTENTE

Ricollegamento All.to Comune di  
S. Demetrio ne' Vestini  
DN 100 (4"), DP 24 bar

All.to Comune di  
S. Demetrio ne' Vestini  
DN 100 (4"), MOP 24 bar  
da Mantenere



Il presente disegno e' di proprieta' aziendale - La Societa' tutelera' i propri diritti a termine di legge.

0+000    0+121

POGGIO PICENZE    •    •    SAN DEMETRIO NE' VESTINI  
L'AQUILA



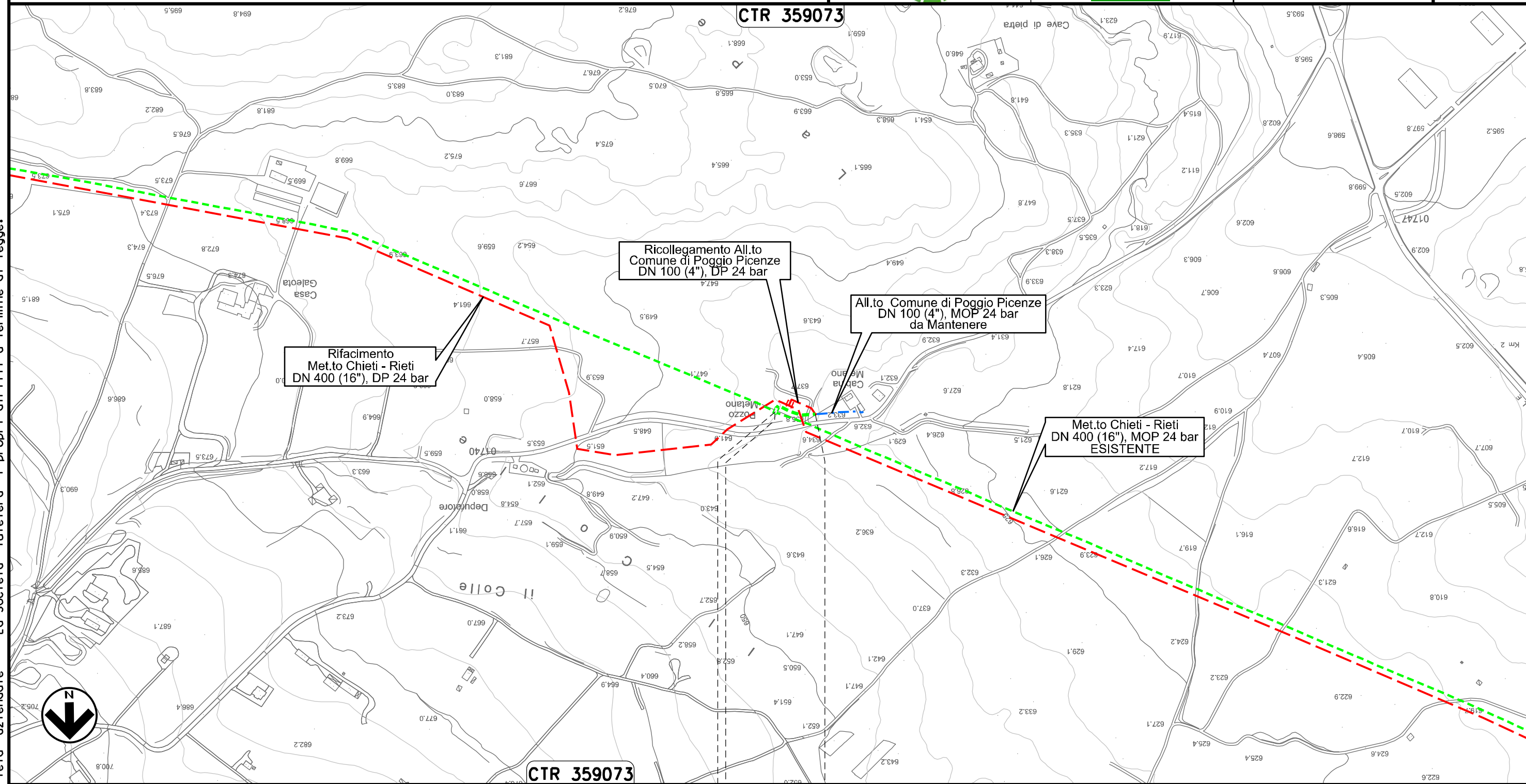
Allacciamento Comune di Poggio Picenze  
DN 100 (4"), MOP 24 bar

00	20.02.20	EMISSIONE	MESCHINI	CECCONI	CAPRIOTTI		
INDICE	DATA	R E V I S I O N I			ELABORATO	VERIFICATO	APPROVATO
							
			Dis. PG-SP-424		Scala		
			Comm. NR /19094		1:5000		

Foglio  
**16**  
di 34  
Scala  
1:5000


Rimozione Condotta Esistente  
STRUMENTI DI TUTELA E PIANIFICAZIONE PROVINCIALI

CTR 359073



0+000      0+059



POGGIO PICENZE  
L'AQUILA


 PIDA n. 4160740/1  
km 0+003

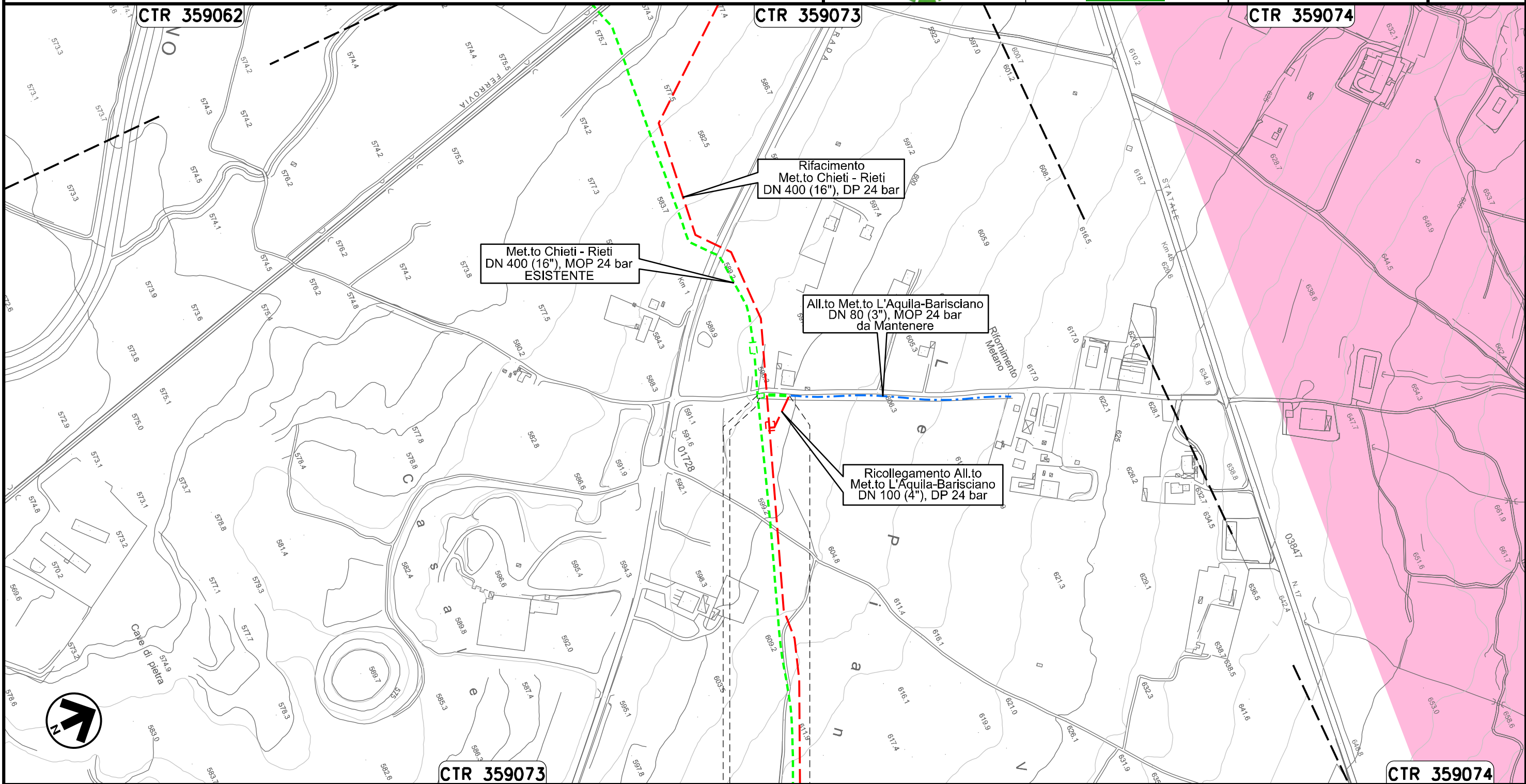
Il presente disegno e' di proprieta' aziendale - La Societa' tutelera' i propri diritti a termine di legge.



Allacciamento Metanodotto L'Aquila-Barisciano  
DN 80 (3"), MOP 24 bar

00	20.02.20	EMISSIONE	MESCHINI	CECCONI	CAPRIOTTI		
INDICE	DATA	R E V I S I O N I			ELABORATO	VERIFICATO	APPROVATO
							
			Dis. PG-SP-424		Foglio 17 di 34		
			Comm. NR /19094		Scala 1:5000		


Rimozione Condotta Esistente  
STRUMENTI DI TUTELA E PIANIFICAZIONE PROVINCIALI

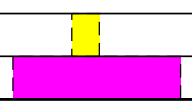


Il presente disegno e' di proprieta' aziendale - La Societa' tutelera' i propri diritti a termine di legge.

0+000 0+041



BARISCIANO  
L'AQUILA

 PIDS n. 4102961/1  
km 0+003





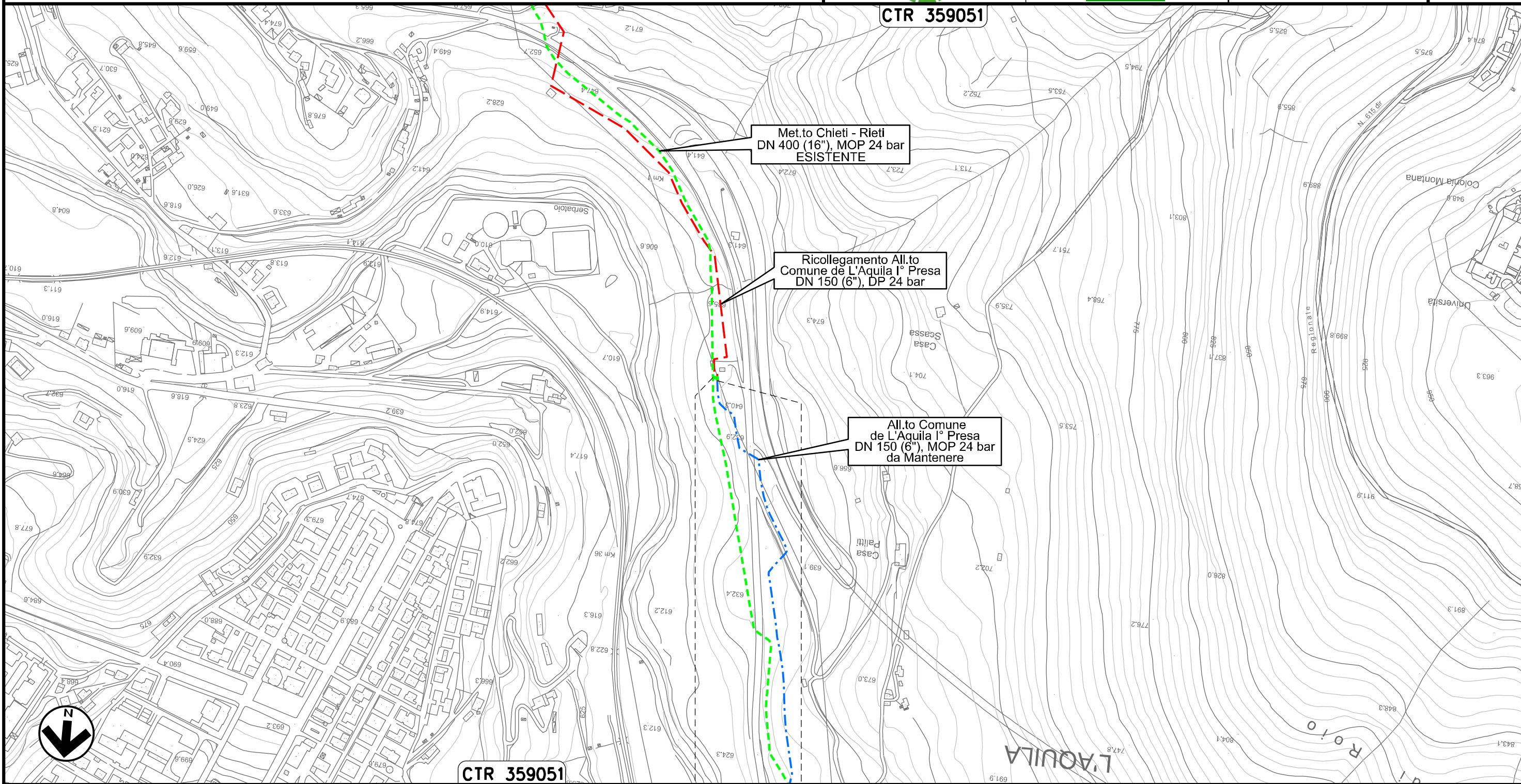
Allacciamento Comune De L'Aquila I° Presa  
DN 150 (6"), MOP 24 bar

00	20.02.20	EMISSIONE	MESCHINI	CECCONI	CAPRIOTTI		
INDICE	DATA	R E V I S I O N I			ELABORATO	VERIFICATO	APPROVATO
 			Dis. PG-SP-424				
			Comm. NR /19094				

Foglio  
**18**  
di 34  
Scala  
1:5000

Rimozione Condotta Esistente  
STRUMENTI DI TUTELA E PIANIFICAZIONE PROVINCIALI

CTR 359051



CTR 359051



0+000      0+010

L'AQUILA  
L'AQUILA

Il presente disegno e' di proprieta' aziendale - La Societa' tutelera' i propri diritti a termine di legge.

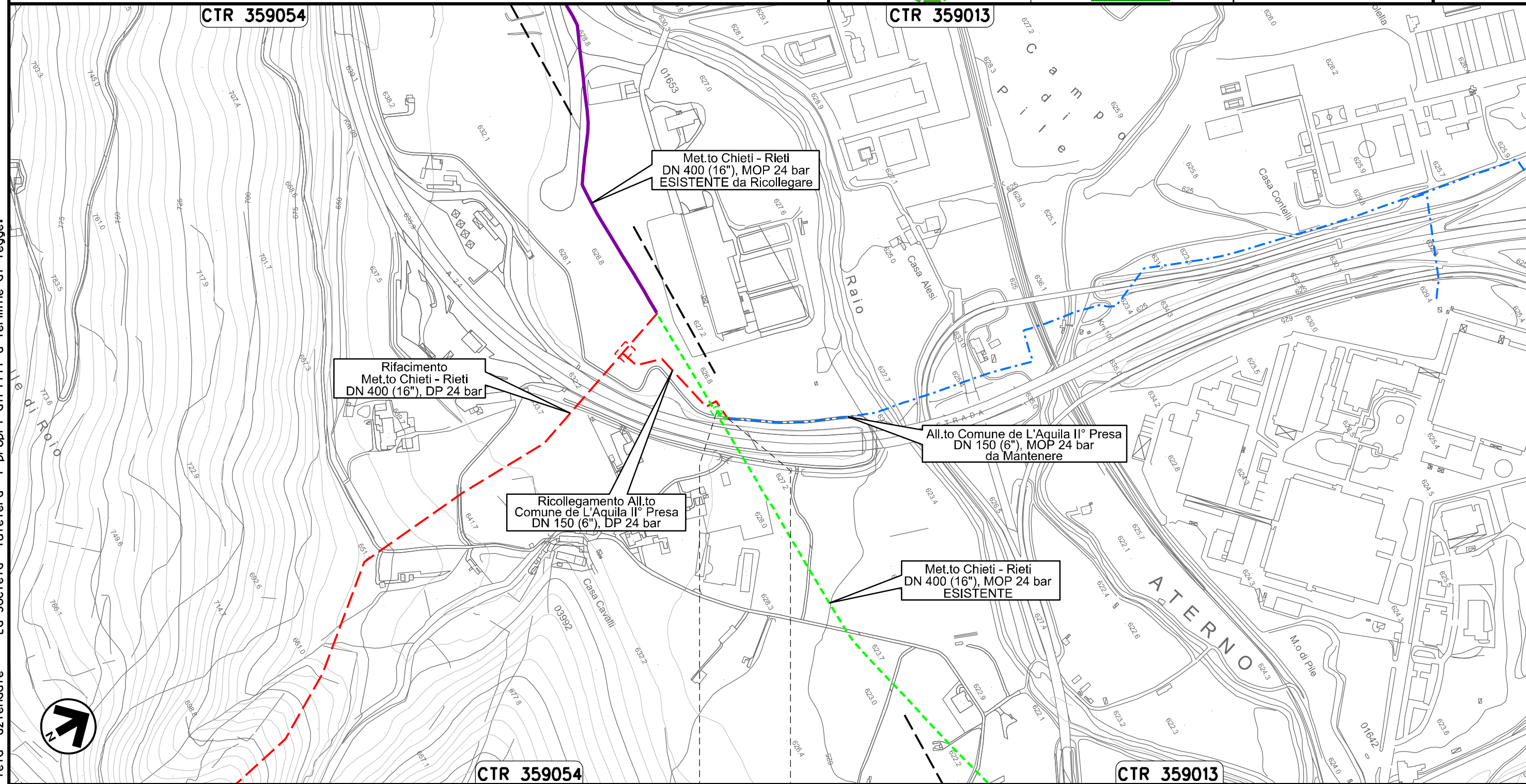


Allacciamento Comune De L'Aquila II° Presa  
DN 150 (6"), MOP 24 bar

00	20.02.20	EMISSIONE	MESCHINI	CECCONI	CAPRIOTTI		
INDICE	DATA	R E V I S I O N I			ELABORATO	VERIFICATO	APPROVATO
							
Dis. PG-SP-424			Comm. NR /19094				

Foglio  
**19**  
di 34  
Scala  
1:5000

Rimozione Condotta Esistente  
STRUMENTI DI TUTELA E PIANIFICAZIONE PROVINCIALI



Il presente disegno e' di proprieta' aziendale - La Societa' tutelera' i propri diritti a termine di legge.



0+000    0+020

L'AQUILA  
L'AQUILA

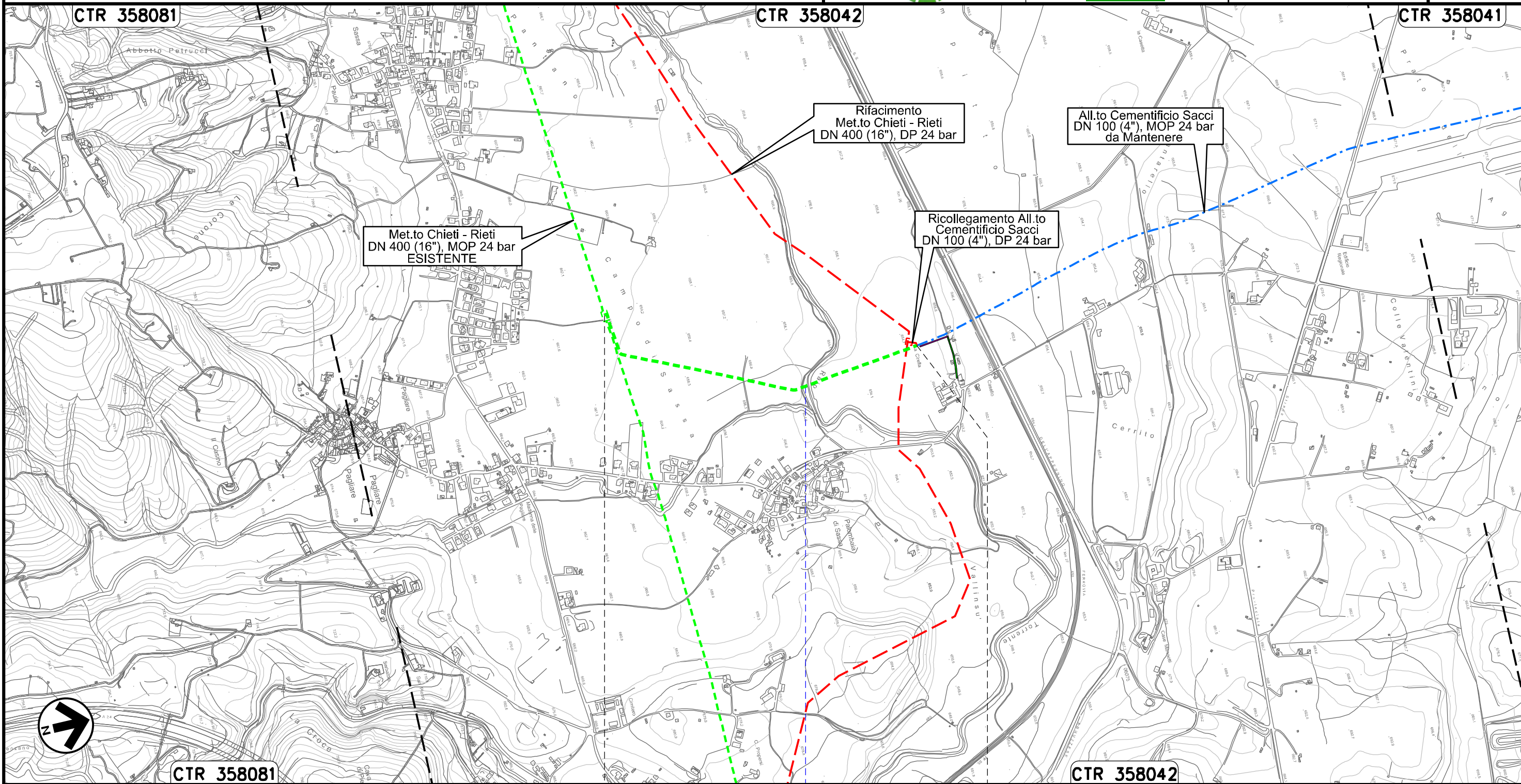
CTR 359013



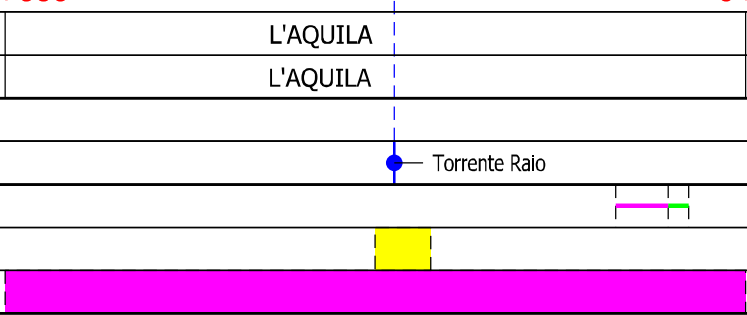
Allacciamento Cementificio Sacchi  
DN 100 (4"), MOP 24 bar

Rimozione Condotta Esistente  
STRUMENTI DI TUTELA E PIANIFICAZIONE PROVINCIALI

00	20.02.20	EMISSIONE	MESCHINI	CECCONI	CAPRIOTTI	Foglio 20
INDICE	DATA	R E V I S I O N I	ELABORATO	VERIFICATO	APPROVATO	di 34
			Dis. PG-SP-424			Scala 1:10000
			Comm. NR /19094			



Il presente disegno e' di proprieta' aziendale - La Societa' tutelera' i propri diritti a termine di legge.







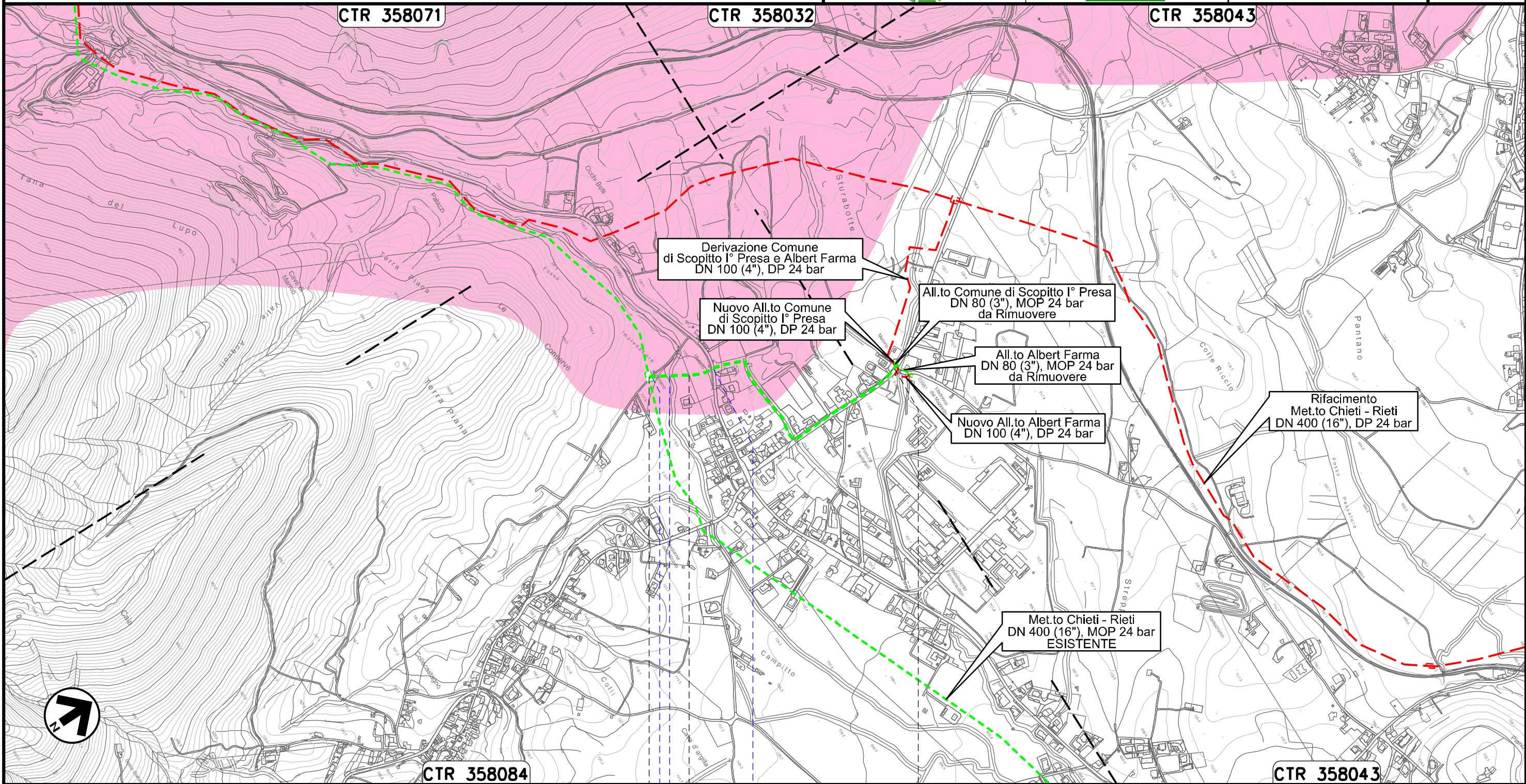


Allacciamento Societa' AMA  
DN 80 (3"), MOP 24 bar

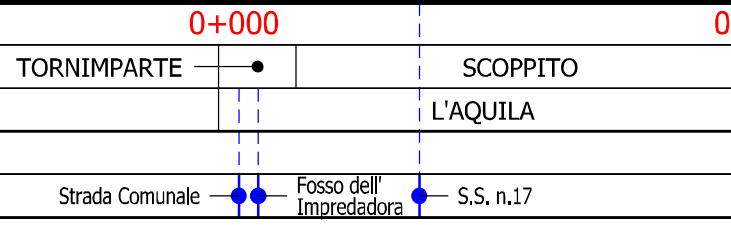
00	20.02.20	EMISSIONE	MESCHINI	CECCONI	CAPRIOTTI
INDICE	DATA	R E V I S I O N I			
			ELABORATO	VERIFICATO	APPROVATO
			Dis. PG-SP-424		
			Comm. NR /19094		

Foglio  
**22**  
di 34  
Scala  
1:10000

Rimozione Condotta Esistente  
STRUMENTI DI TUTELA E PIANIFICAZIONE PROVINCIALI





Il presente disegno e' di proprieta' aziendale - La Societa' tutelera' i propri diritti a termine di legge.



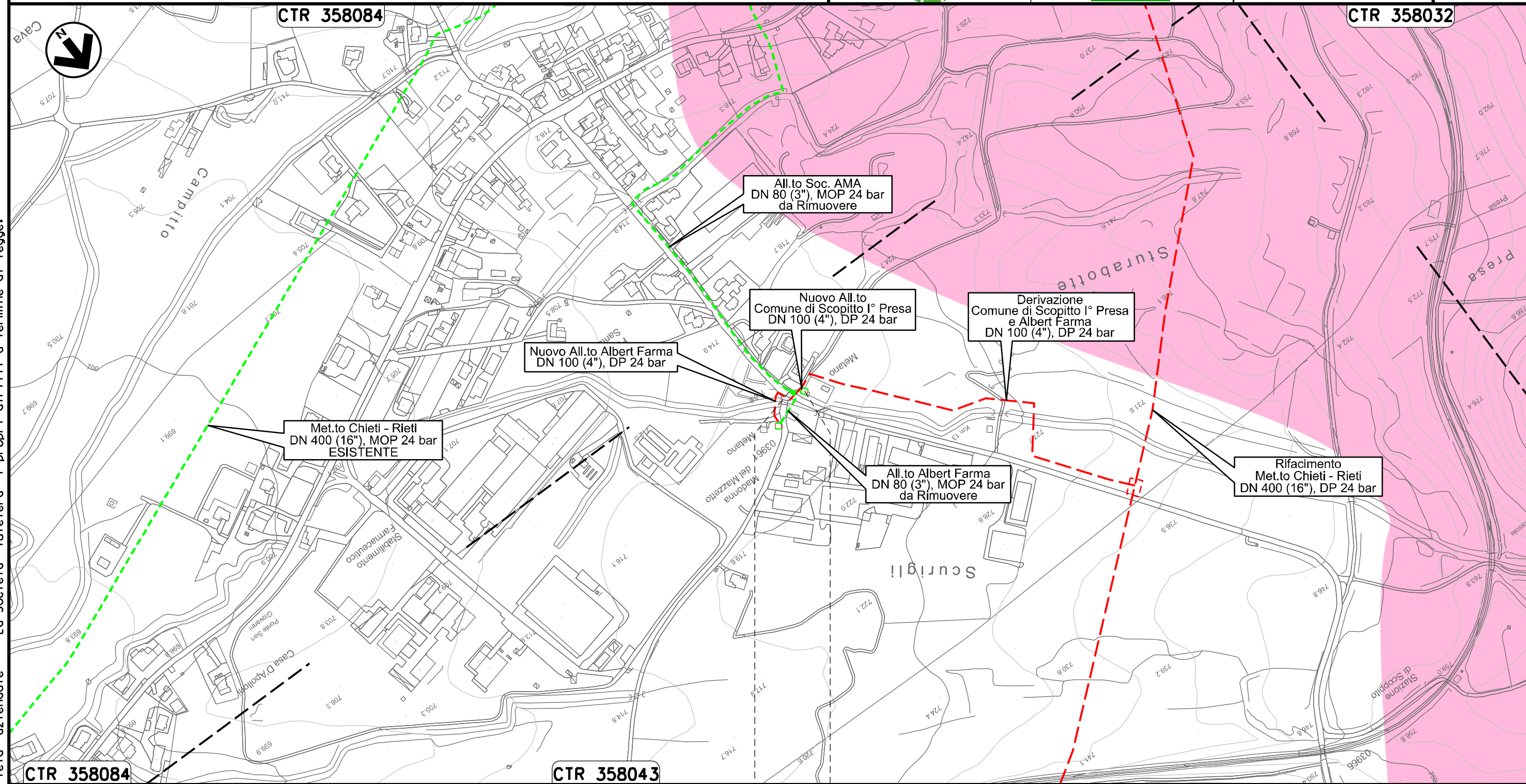


Allacciamento Comune di Scoppito I' Presa  
DN 80 (3"), MOP 24 bar

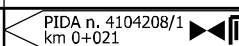
00	20.02.20	EMISSIONE	MESCHINI	CECCONI	CAPRIOTTI		
INDICE	DATA	R E V I S I O N I			ELABORATO	VERIFICATO	APPROVATO
							
Dis. PG-SP-424			Comm. NR /19094				

Foglio  
**23**  
di 34  
Scala  
1:5000

Rimozione Condotta Esistente  
STRUMENTI DI TUTELA E PIANIFICAZIONE PROVINCIALI



Il presente disegno e' di proprieta' aziendale - La Societa' tutelera' i propri diritti a termine di legge.

0+000	0+021
SCOPPITO	L'AQUILA
	

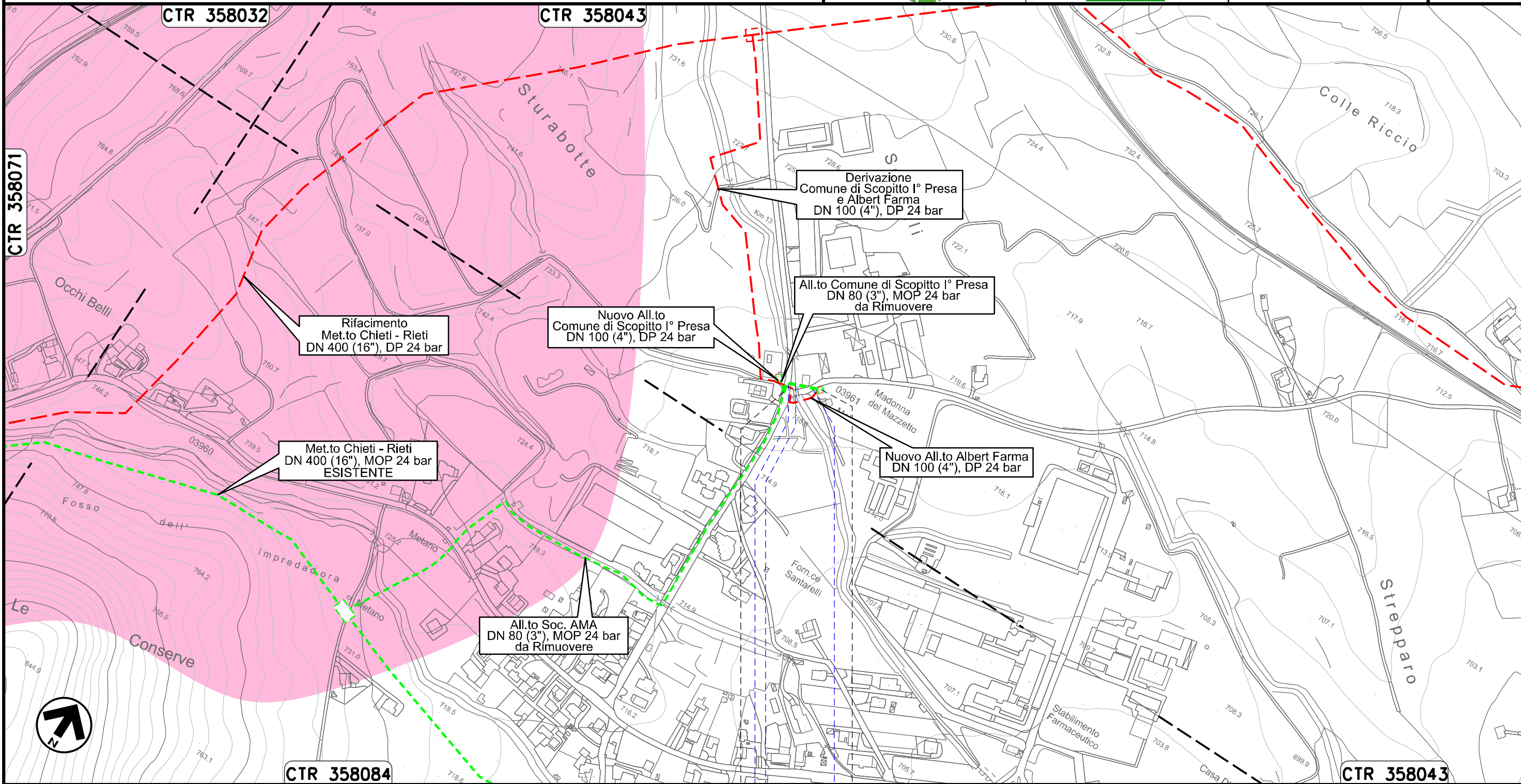


Allacciamento Albert Farma  
DN 80 (3"), MOP 24 bar

00	20.02.20	EMISSIONE	MESCHINI	CECCONI	CAPRIOTTI
INDICE	DATA	R E V I S I O N I			
			Dis.	PG-SP-424	
			Comm.	NR /19094	

Foglio  
**24**  
di 34  
Scala  
1:5000

Rimozione Condotta Esistente  
STRUMENTI DI TUTELA E PIANIFICAZIONE PROVINCIALI





Il presente disegno e' di proprieta' aziendale - La Societa' tutelera' i propri diritti a termine di legge.

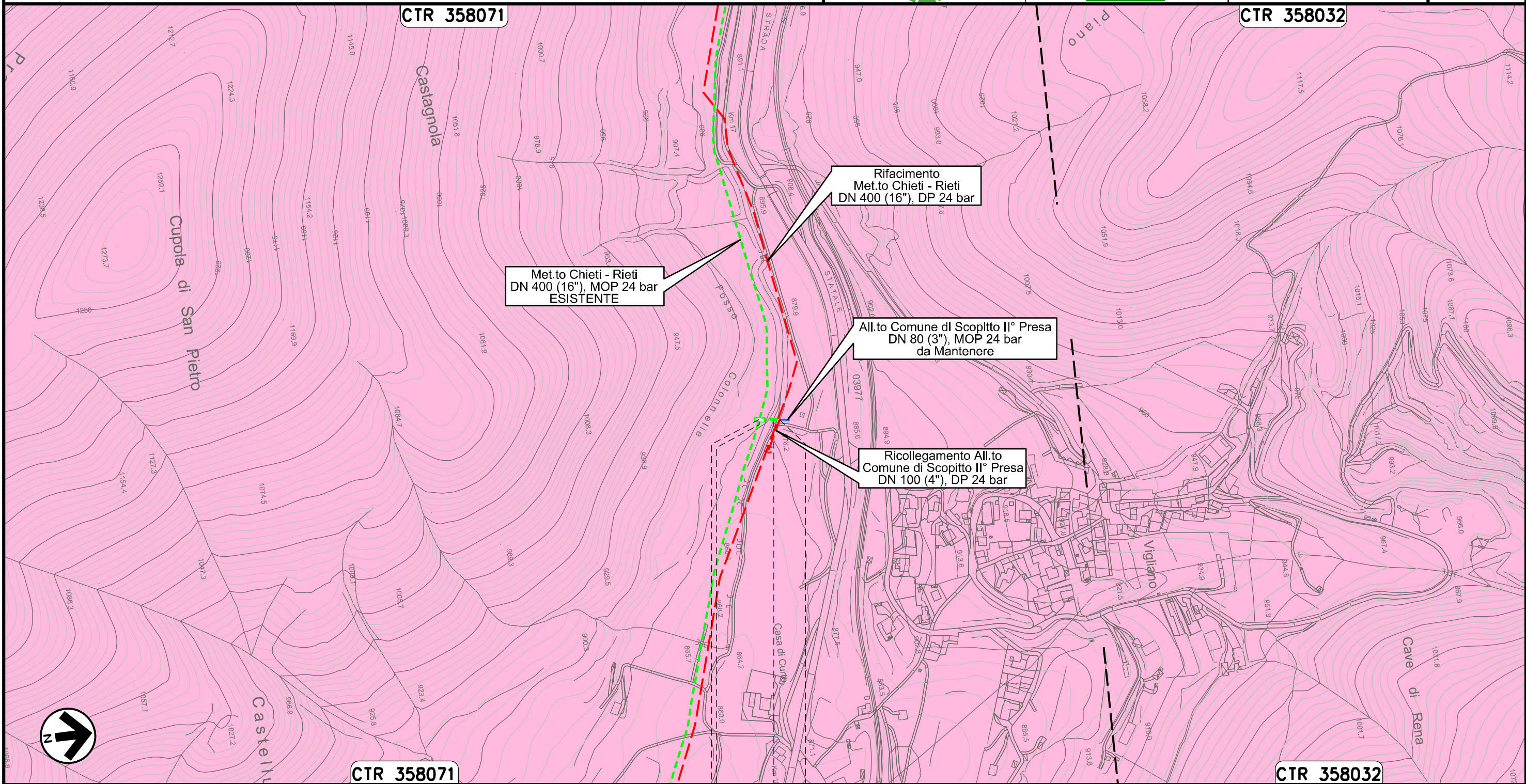




Allacciamento Comune di Scoppito II° Presa  
DN 80 (3"), MOP 24 bar

00	20.02.20	EMISSIONE	MESCHINI	CECCONI	CAPRIOTTI	
INDICE	DATA	R E V I S I O N I		ELABORATO	VERIFICATO	APPROVATO
						
			Dis. PG-SP-424		Foglio 25 di 34	
			Comm. NR /19094		Scala 1:5000	

Rimozione Condotta Esistente  
STRUMENTI DI TUTELA E PIANIFICAZIONE PROVINCIALI



0+000      0+026

SCOPPITO  
L'AQUILA

PIDA n. 4104209/1  
km 0+003



Fosso Colonnelle



Il presente disegno e' di proprieta' aziendale - La Societa' tutelera i propri diritti a termine di legge.

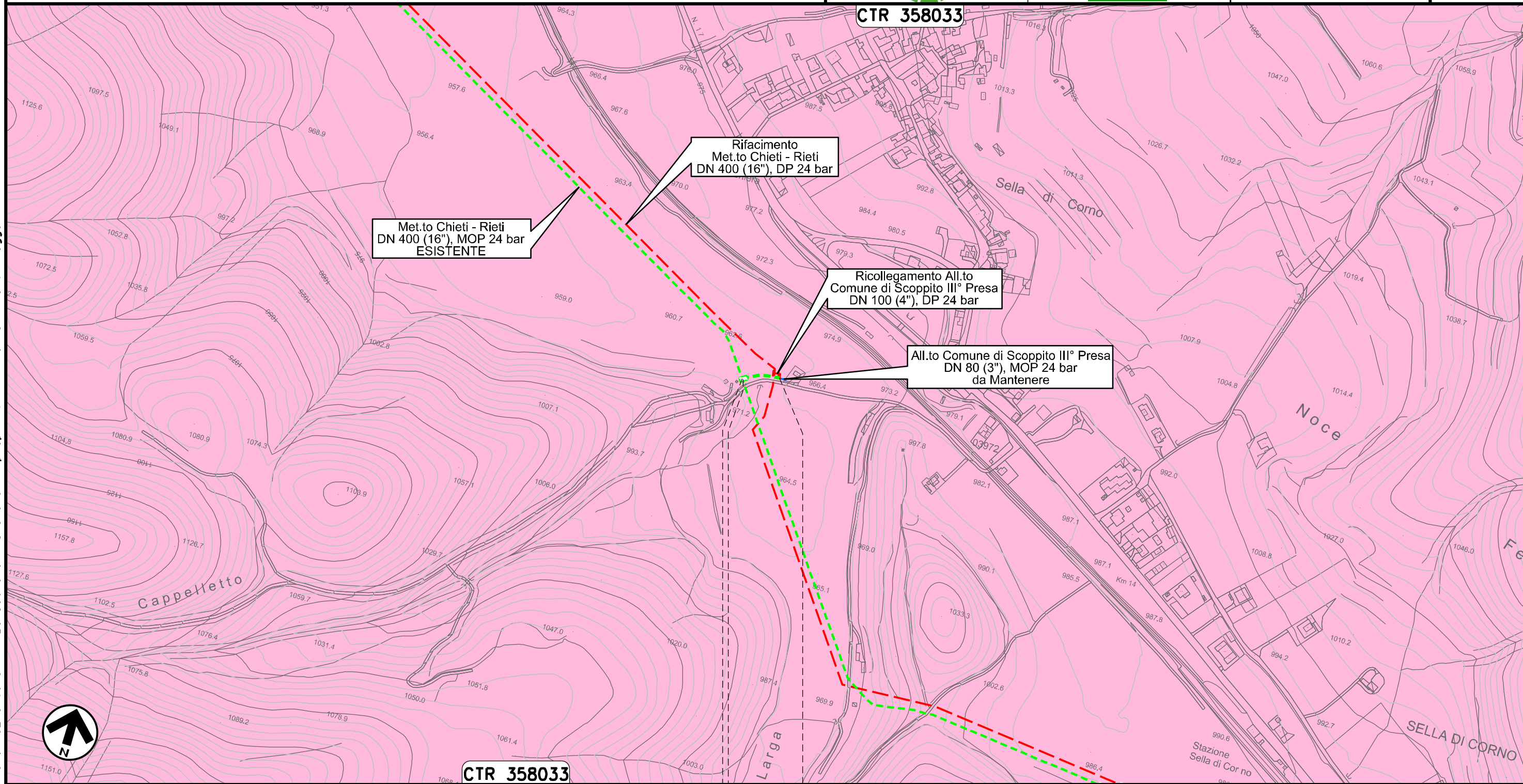


Allacciamento Comune di Scoppito III° Presa  
DN 80 (3"), MOP 24 bar

00	20.02.20	EMISSIONE	MESCHINI	CECCONI	CAPRIOTTI		
INDICE	DATA	R E V I S I O N I			ELABORATO	VERIFICATO	APPROVATO
							
			Dis. PG-SP-424		Scala 1:5000		
			Comm. NR /19094				

Foglio  
**26**  
di 34  
Scala  
1:5000


Rimozione Condotta Esistente  
STRUMENTI DI TUTELA E PIANIFICAZIONE PROVINCIALI



Il presente disegno e' di proprieta' aziendale - La Societa' tutelera' i propri diritti a termine di legge.

0+000 0+049



SCOPPITO  
L'AQUILA

 PIDA n. 4104210  
km 0+003





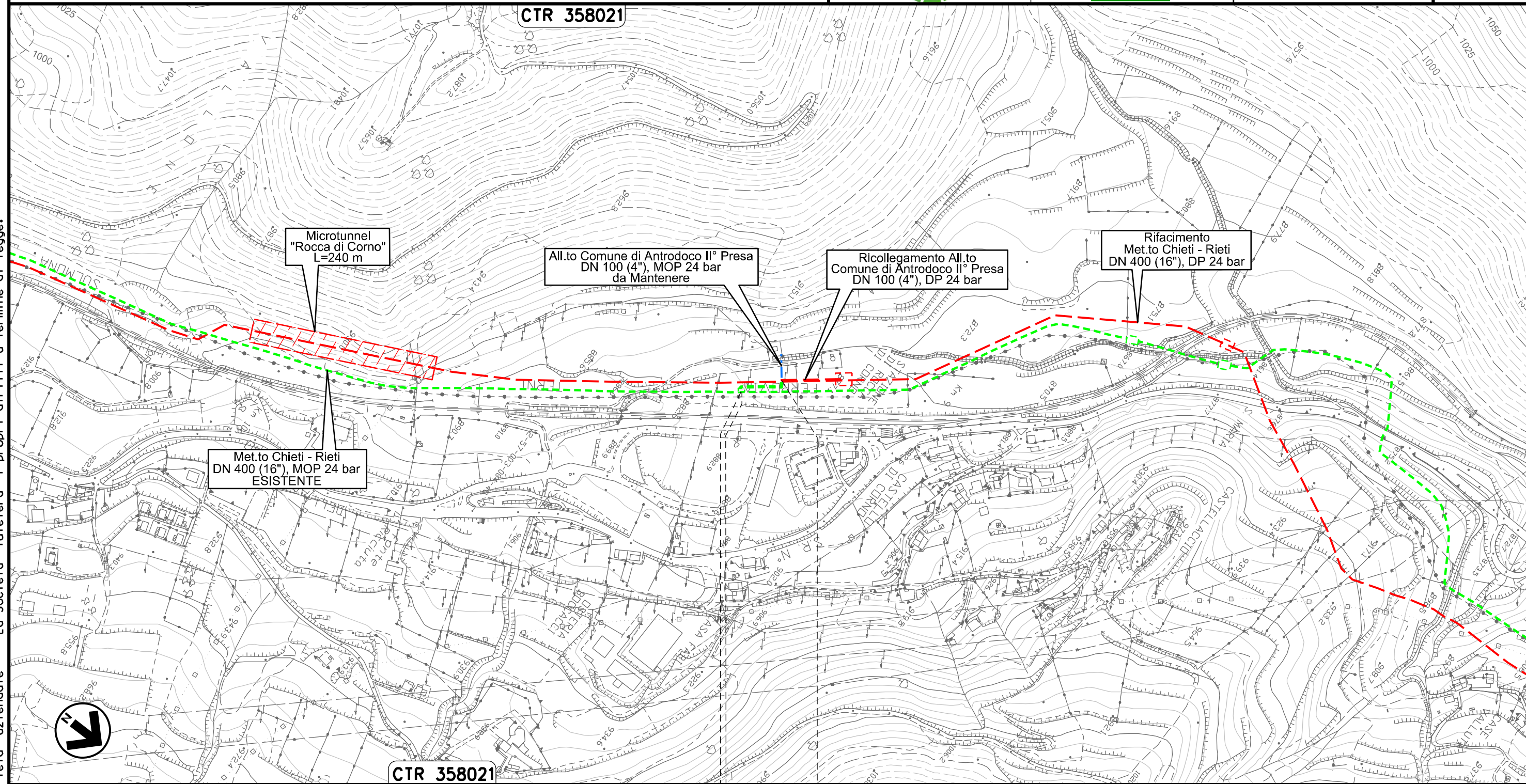
Allacciamento Comune di Antrodoco II° Presa  
DN 100 (4"), MOP 24 bar

00	20.02.20	EMISSIONE	MESCHINI	CECCONI	CAPRIOTTI		
INDICE	DATA	R E V I S I O N I			ELABORATO	VERIFICATO	APPROVATO
						Dis. PG-SP-424	
			Comm. NR /19094			Scala 1:5000	

Foglio  
**27**  
di 34  
Scala  
1:5000

Rimozione Condotta Esistente  
STRUMENTI DI TUTELA E PIANIFICAZIONE PROVINCIALI

CTR 358021



CTR 358021

0+000      0+068

ANTRODOCO  
RIETI

PIDA n. 4160678  
km 0+003

Il presente disegno e' di proprieta' aziendale - La Societa' tutelera' i propri diritti a termine di legge.



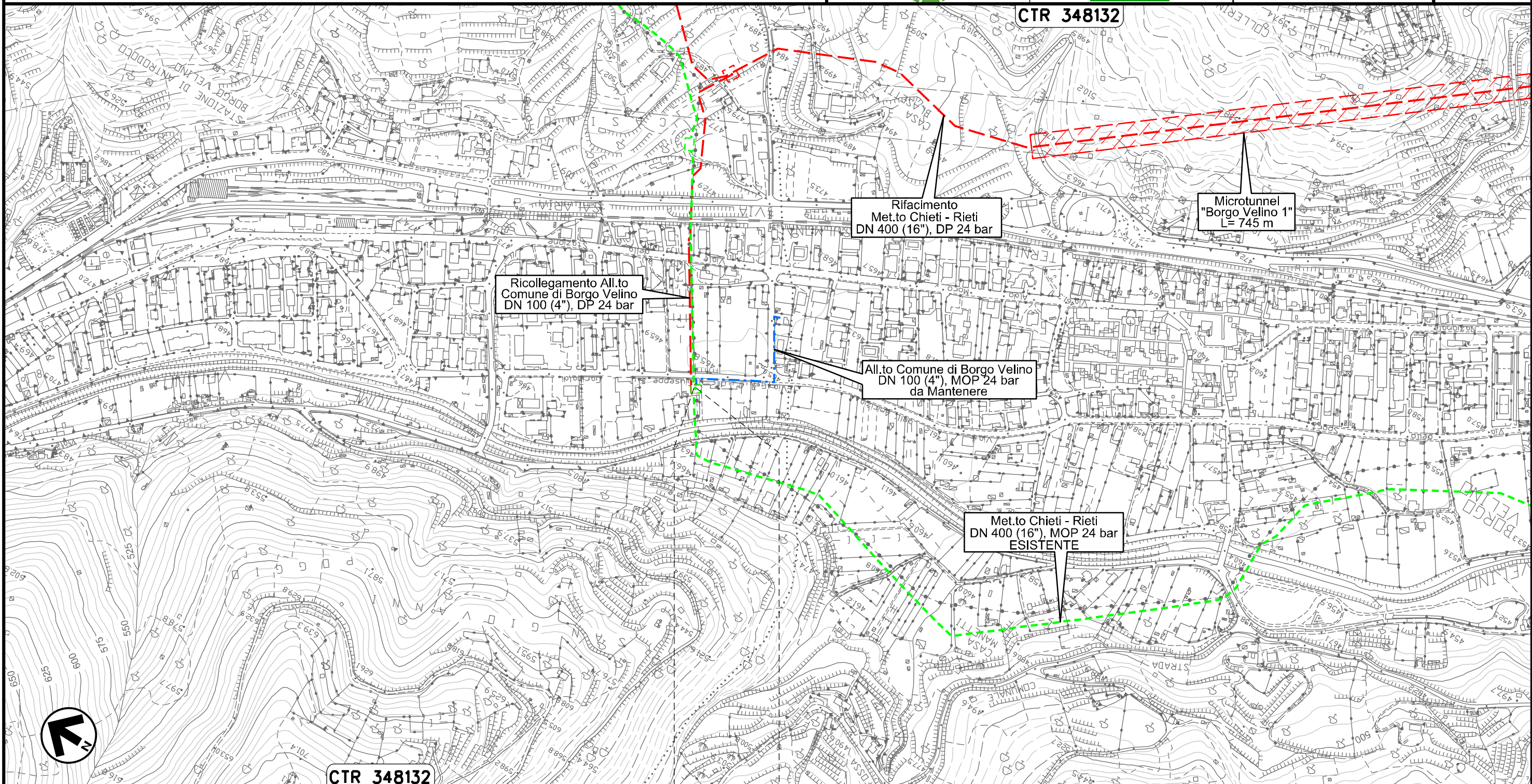
Allacciamento Comune di Borgo Velino  
DN 100 (4"), MOP 24 bar

00	20.02.20	EMISSIONE	MESCHINI	CECCONI	CAPRIOTTI	Foglio
INDICE	DATA	R E V I S I O N I	ELABORATO	VERIFICATO	APPROVATO	28
			Dis. PG-SP-424			di 34
			Comm. NR /19094			Scala
						1:5000

Rimozione Condotta Esistente  
STRUMENTI DI TUTELA E PIANIFICAZIONE PROVINCIALI



CTR 348132



CTR 348132

0+000      0+003

BORG VELINO
RIETI



Il presente disegno e' di proprieta' aziendale - La Societa' tutelera' i propri diritti a termine di legge.

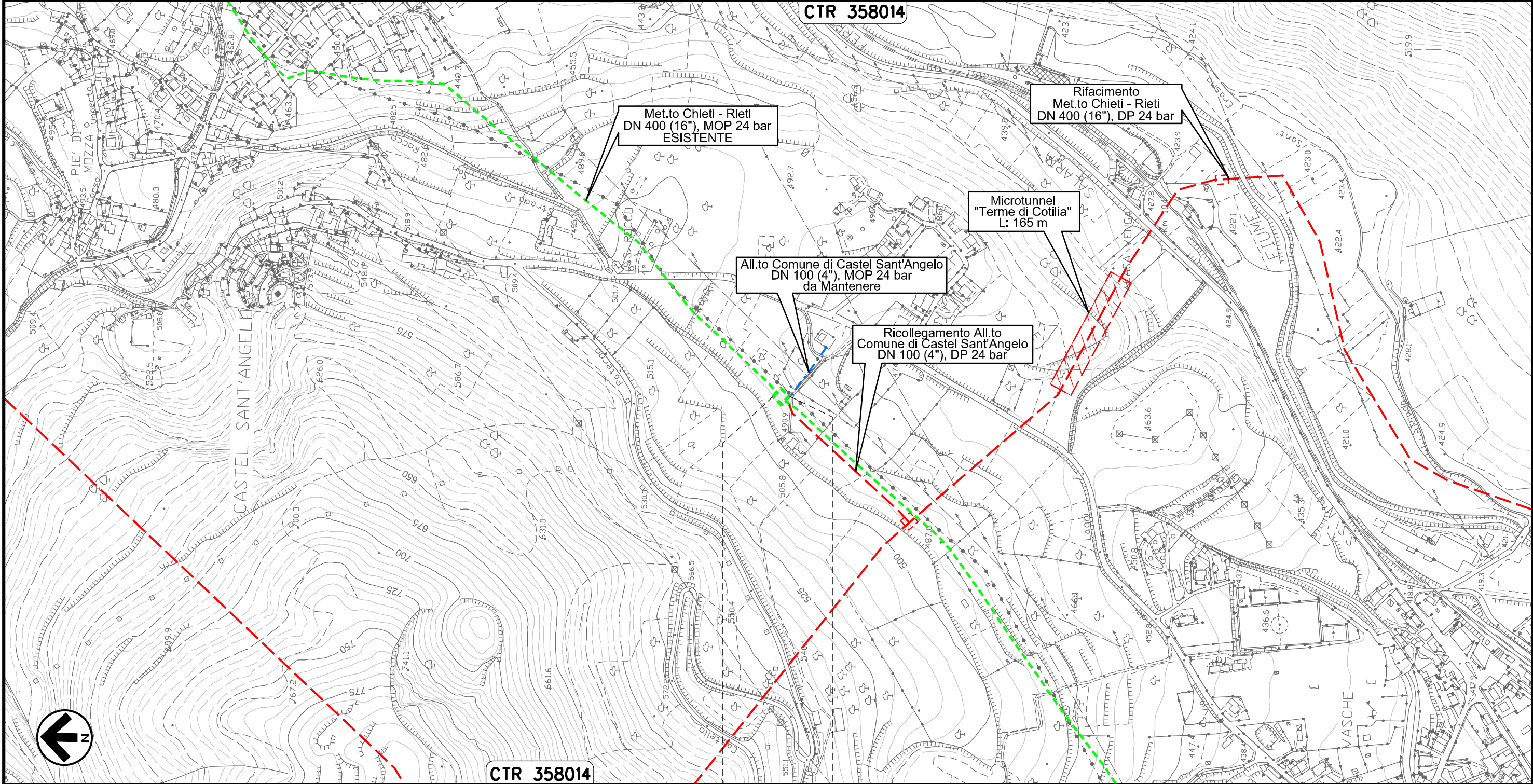


00	20.02.20	EMISSIONE	MESCHINI	CECCONI	CAPRIOTTI
INDICE	DATA	R E V I S I O N I			
			ELABORATO	VERIFICATO	APPROVATO
			Dis. PG-SP-424		
			Comm. NR /19094		

Rimozione Condotta Esistente  
**STRUMENTI DI TUTELA E PIANIFICAZIONE PROVINCIALI**



**CTR 358014**



Met.to Chieti - Rieti  
DN 400 (16"), MOP 24 bar  
**ESISTENTE**

Rifacimento  
Met.to Chieti - Rieti  
DN 400 (16"), DP 24 bar

Microtunnel  
"Terme di Cotilia"  
L: 165 m

All.to Comune di Castel Sant'Angelo  
DN 100 (4"), MOP 24 bar  
da Mantenere

Ricollegamento All.to  
Comune di Castel Sant'Angelo  
DN 100 (4"), DP 24 bar



**CTR 358014**

Il presente disegno e' di proprieta' aziendale - La Societa' tutelera' i propri diritti a termine di legge.

CASTEL  
SANT'ANGELO  
RIETI

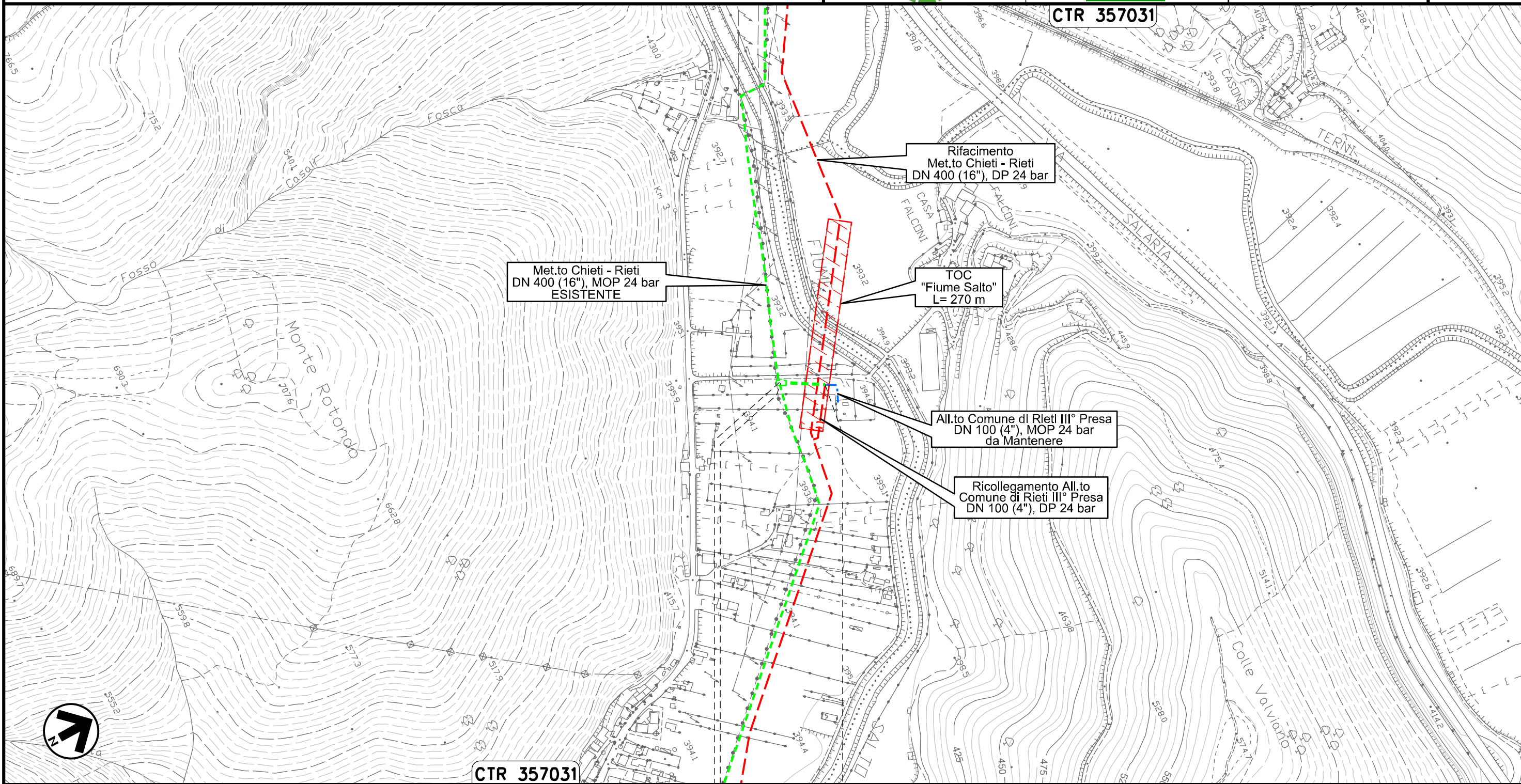


Allacciamento Comune di Rieti III' Presa  
DN 100 (4"), MOP 24 bar

00	20.02.20	EMISSIONE	MESCHINI	CECCONI	CAPRIOTTI		
INDICE	DATA	R E V I S I O N I			ELABORATO	VERIFICATO	APPROVATO
							
			Dis.	PG-SP-424			
			Comm.	NR /19094			

Foglio  
**30**  
di 34  
Scala  
1:5000

Rimozione Condotta Esistente  
STRUMENTI DI TUTELA E PIANIFICAZIONE PROVINCIALI



CTR 357031

0+000      0+059

RIETI



RIETI

PIDA n. 4160296  
km 0+003

Il presente disegno e' di proprieta' aziendale - La Societa' tutelera' i propri diritti a termine di legge.



Potenziamento Der. per Vazia  
DN 200 (8"), MOP 24 bar

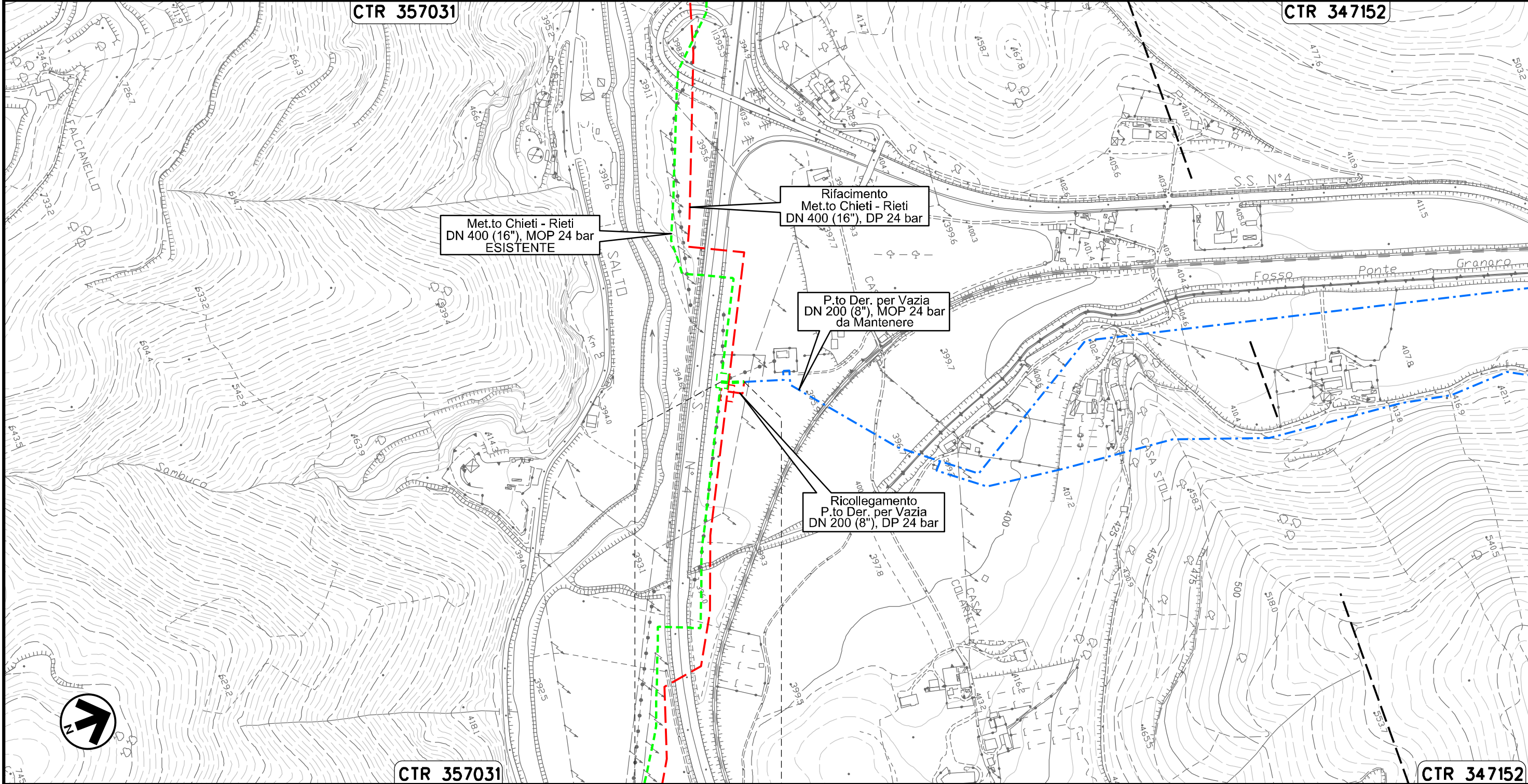
00	20.02.20	EMISSIONE	MESCHINI	CECCONI	CAPRIOTTI		
INDICE	DATA	R E V I S I O N I			ELABORATO	VERIFICATO	APPROVATO
							
Dis. PG-SP-424			Comm. NR /19094				

Foglio  
**31**  
di 34  
Scala  
1:5000

Rimozione Condotta Esistente  
STRUMENTI DI TUTELA E PIANIFICAZIONE PROVINCIALI

CTR 357031

CTR 347152



CTR 357031

CTR 347152

0+000      0+030

RIETI  
RIETI

Il presente disegno e' di proprieta' aziendale - La Societa' tutelera' i propri diritti a termine di legge.



MET.TO RIETI - ROMA  
DN 300 (12"), MOP 64 bar

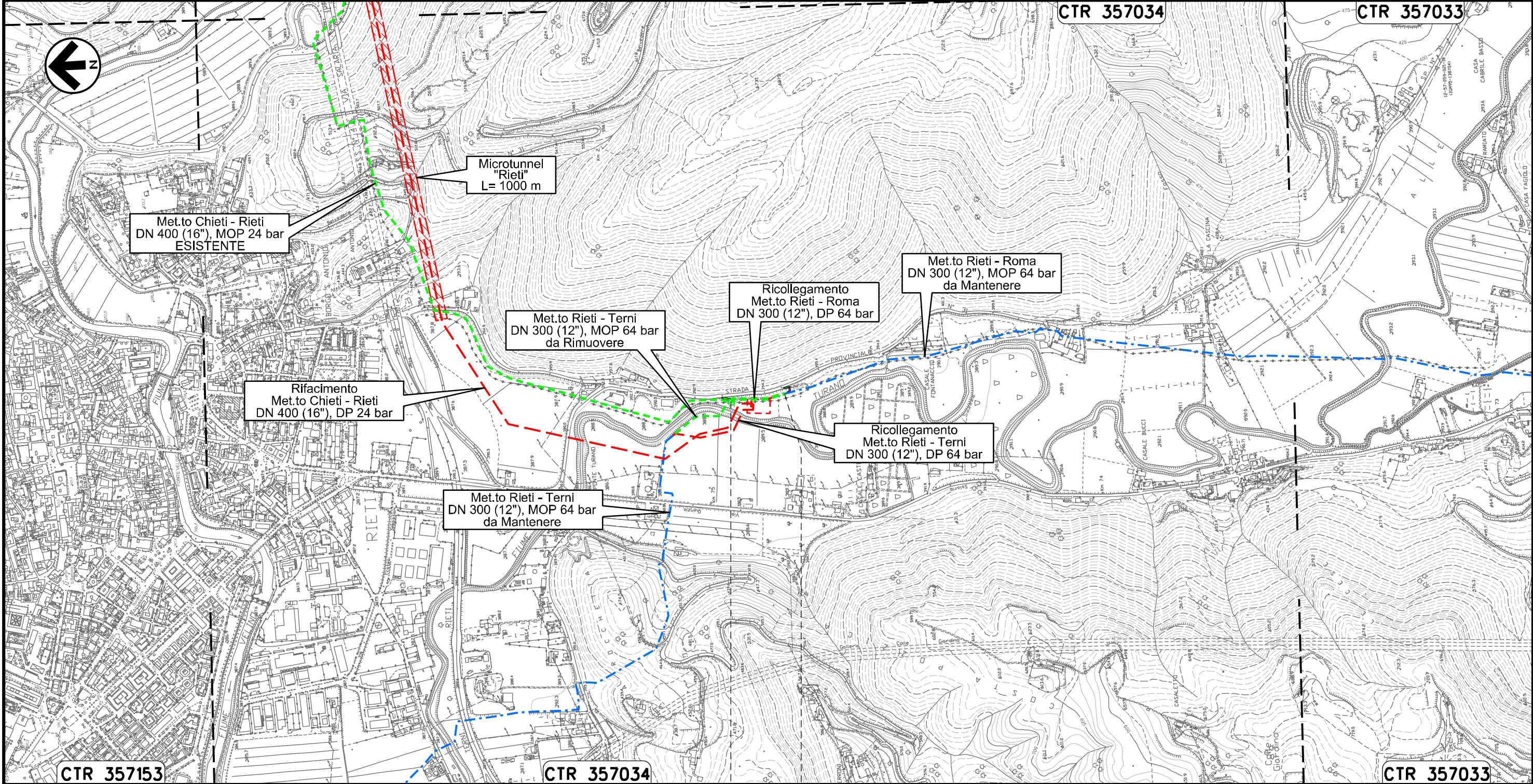
00	20.02.20	EMISSIONE	MESCHINI	CECCONI	CAPRIOTTI		
INDICE	DATA	R E V I S I O N I			ELABORATO	VERIFICATO	APPROVATO
			Dis.	PG-SP-424		Foglio 32 di 34	
			Comm.	NR /19094		Scala 1:10000	



Rimozione Condotta Esistente  
STRUMENTI DI TUTELA E PIANIFICAZIONE PROVINCIALI

CTR 357034

CTR 357033



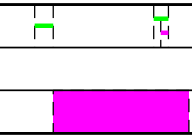
CTR 357153

CTR 357034

CTR 357033

0+000 0+146

RIETI  
RIETI





Il presente disegno e' di proprieta' aziendale - La Societa' tutelera' i propri diritti a termine di legge.

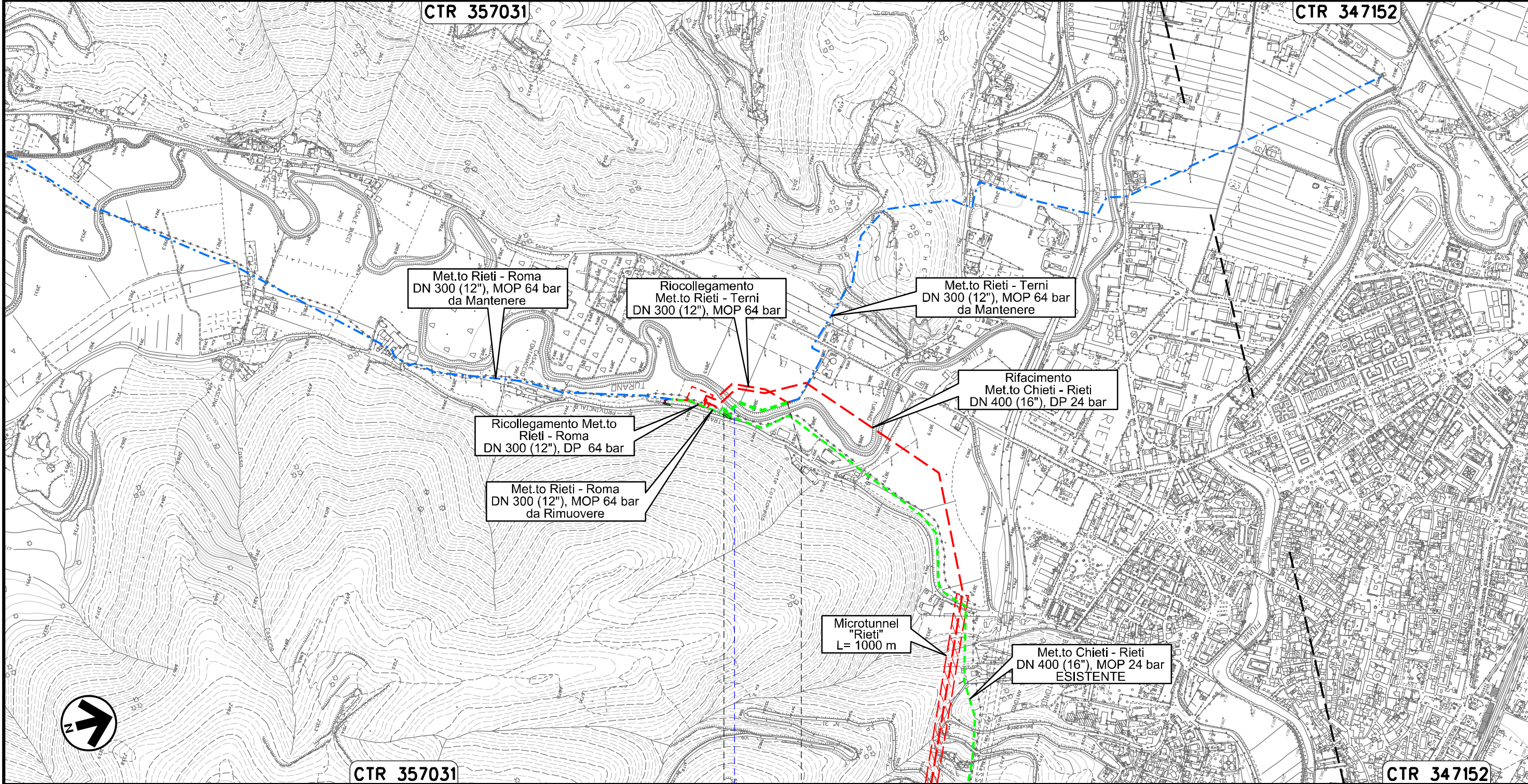


MET.TO RIETI - TERNI  
DN 300 (12"), MOP 64 bar

Rimozione Condotta Esistente  
STRUMENTI DI TUTELA E PIANIFICAZIONE PROVINCIALI

00	20.02.20	EMISSIONE	MESCHINI	CECCONI	CAPRIOTTI		
INDICE	DATA	R E V I S I O N I			ELABORATO	VERIFICATO	APPROVATO
						Dis. PG-SP-424	
						Comm. NR /19094	

Foglio  
**33**  
di 34  
Scala  
1:10000



Il presente disegno e' di proprieta' aziendale - La Societa' tutelera' i propri diritti a termine di legge.

CTR 357031

CTR 347152

0+000 0+180

RIETI  
RIETI

Fiume Turano





OPERE CONNESSE  
su METANODOTTO CHIETI – RIETI  
DN 400 (16”), MOP 24 bar

Rimozione Condotta Esistente  
STRUMENTI DI TUTELA E PIANIFICAZIONE PROVINCIALI

00	20.02.20	EMISSIONE	MESCHINI	CECCONI	CAPRIOTTI
INDICE	DATA	R E V I S I O N I	ELABORATO	VERIFICATO	APPROVATO
					
			Dis. PG-SP-424		Foglio 34 di 34
			Comm. NR /19094		Scala 1:10000 1:5000

LEGENDA

SIMBOLOGIA CARTOGRAFICA

- |  |  |  |   |
|--|--|--|---|
|  | Opere connesse da porre fuori esercizio e recuperare |  | Impianti di opere connesse da porre fuori esercizio e recuperare        |
|  | Metanodotto da porre fuori esercizio e recuperare    |  | Impianti di linea da porre fuori esercizio e recuperare                 |
|  | Metanodotto in progetto                              |  | Impianti di linea in progetto   |
|  | Metanodotto in esercizio da ricollegare              |  | Impianti di linea in esercizio  |
|  | Metanodotti in esercizio                             |  | Gallerie, Tunnel, Mini-Microtunnel, Raise Boring, T.O.C. e Direct Pipe. |
|  | Altre condotte di terzi                              |  | Depositi temporanei   |
|  | Opere connesse in progetto                           |  | Adeguamento strade esistenti  |
|  | Aree impianti stacco-terminale in progetto           |  | Strade di accesso provvisorio   |
|  | Aree impianti stacco-terminale esistenti             |  | Nuova viabilita'  |
|  |  |  | Limite sovrapposizione fogli  |

SIMBOLOGIA MECCANICA

- |  |  |
|--|--|
|  | Punto di intercettazione di linea (P.I.L.)                                       |
|  | Punto di intercettazione di derivazione importante (P.I.D.I.)                    |
|  | Punto di intercettazione di derivazione semplice con stacco da P.I.L. (P.I.D.S.) |
|  | Punto di intercettazione e derivazione semplice con stacco da Linea (P.I.D.S.)   |
|  | Punto di intercettazione con discaggio di allacciamento (P.I.D.A.)               |
|  | Punto predisposto per il discaggio di allacciamento (P.P.D.A.)                   |
|  | Punto di sezionamento elettrico terminale (P.S.E.T.)                             |
|  | Stazione predisposta per lancio e ricevimento PIG                                |
|  | Impianto di riduzione/ regolazione della pressione                               |

LEGENDA TEMATICA

- |  |   |
|--|---|
|  | Sub-sistema V1 – Serbatoio di naturalita' (Art. 59-60 NTA)            |
|  | Sub-sistema V2 – Connessioni  |
|  | V2.1 – Corridoio ecologico e nodo ecoambientale (Art. 62-63 NTA)      |
|  | V2.2 – Reticolo dendritico (Art. 64-65 NTA)                           |
|  | Sub-sistema V3 – Filtro ambientale                                    |
|  | V3.1 – Filtro di permeabilita' di primo livello (Art. 69-70 NTA)      |
|  | V3.2 – Filtro di permeabilita' di secondo livello (Art. 71-72 NTA)    |
|  | Sub-sistema V5 – Caposaldi della produzione agricola (Art. 80-81 NTA) |
|  | Insedimenti produttivi  |
|  | Aree di bacino provinciale per la protezione civile (Art. 86 NTA)     |
|  | Aree Produttive Industriali (ASI, Art. 7-8 NTA)                       |
|  | Fiumi e Parchi fluviali (Art. 15 NTA)                                 |
|  | Aree Contigue ai Parchi (Art. 28 NTA)                                 |
|  | Viabilita' di progetto  |

Il presente disegno e' di proprieta' aziendale - La Societa' tutelera' i propri diritti a termine di legge.

Progressiva chilometrica	N.
Comuni	
Province	
Impianti	TIPO - N. - PROGR. km
Attraversamenti	TIPOLOGIA ATTRAVERSATA (SS n. **, corso d'acqua, ferrovia, ecc.)
Strade - Piste - Piazzole tubazioni	ADEGUAMENTI STRADE STRADE PROVVISORIE
Area di passaggio	ALLARGATA RIDOTTA
Tratto in rimozione con scavo a cielo aperto Tratti Esistenti da Ricollegare e Posa Polifora	TrattoX: xxx mt
Tratto da lasciare in opera e intasare	
Tratto con estrazione del tubo di linea e intasamento del tubo di protezione	