





COROGRAFIA Scala 1:500.000



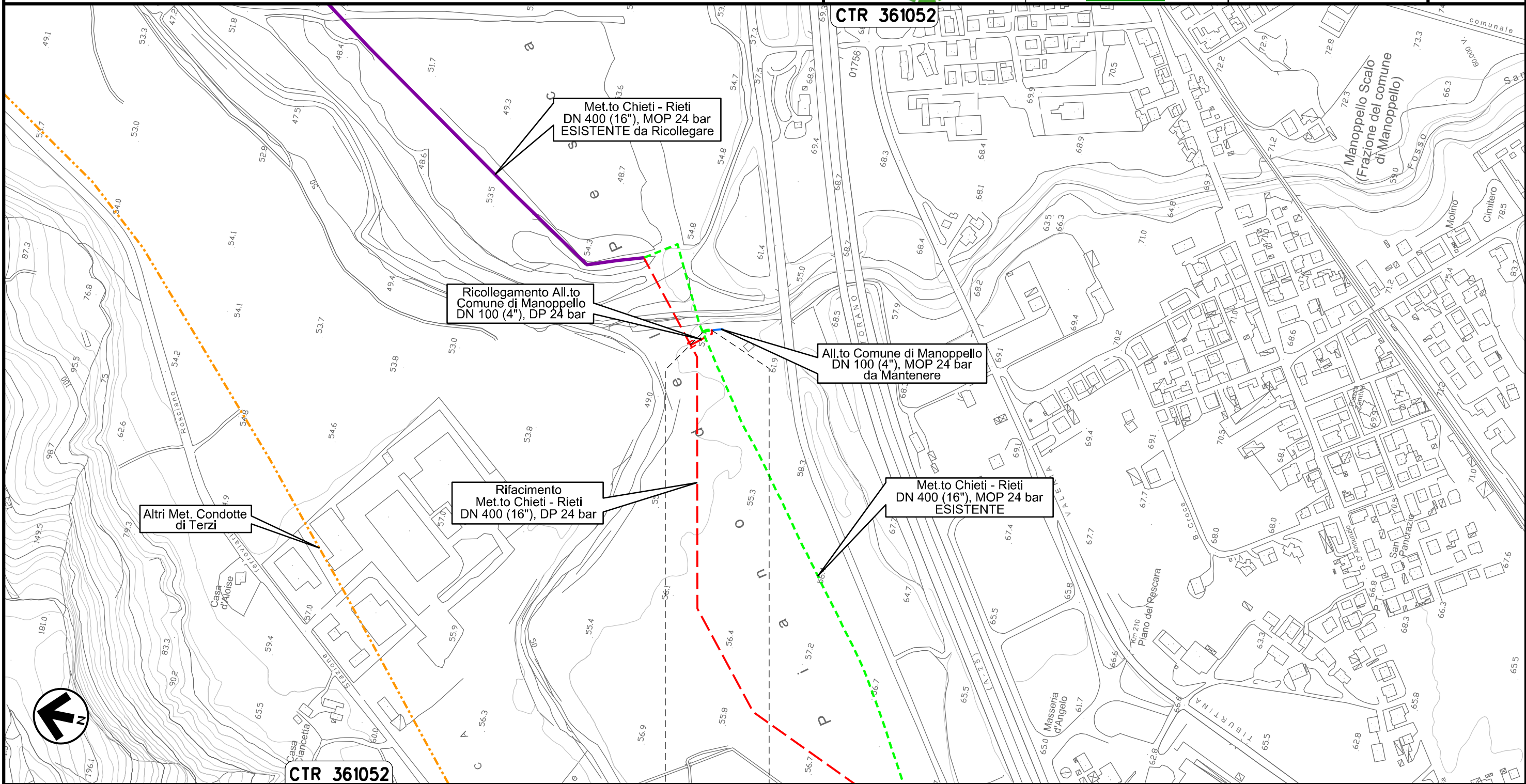
00	31.01.20	EMISSIONE			
INDICE	DATA	R E V I S I O N I			
		 		Dis. PG-PMA-413	
		OPERE CONNESSE su METANODOTTO CHIETI - RIETI DN 400 (16"), MOP 24 bar		Fg. 1 di 34	
		Rimozione Condotta Esistente LOCALIZZAZIONE AREE TEST PER IL MONITORAGGIO		Comm. NR /19094	
				INDICE	
				00	
				Scala 1:10000 - 1:5000	
				Sostituisce il	
				Sostituito dal	

Allacciamento al Comune di Manoppello
DN 100 (4"), MOP 24 bar

00	31.01.20	EMISSIONE	DEL VECCHIO	CECCONI	CAPRIOTTI
INDICE	DATA	R E V I S I O N I		ELABORATO	VERIFICATO
 			Dis. PG-PMA-413		Foglio 2 di 34
			Comm. NR /19094		Scala 1:5000

Rimozione Condotta Esistente
LOCALIZZAZIONE AREE TEST PER IL MONITORAGGIO

CTR 361052



Met.to Chieti - Rieti
DN 400 (16"), MOP 24 bar
ESISTENTE da Ricollegare

Ricollegamento All.to
Comune di Manoppello
DN 100 (4"), DP 24 bar

All.to Comune di Manoppello
DN 100 (4"), MOP 24 bar
da Mantenere

Rifacimento
Met.to Chieti - Rieti
DN 400 (16"), DP 24 bar

Met.to Chieti - Rieti
DN 400 (16"), MOP 24 bar
ESISTENTE

Altri Met. Condotte
di Terzi

CTR 361052

0+000 0+011

MANOPPELLO
PESCARA

Il presente disegno e' di proprieta' aziendale - La Societa' tutelera' i propri diritti a termine di legge.

Allacciamento SAGIPEL
DN 100 (4"), MOP 24 bar

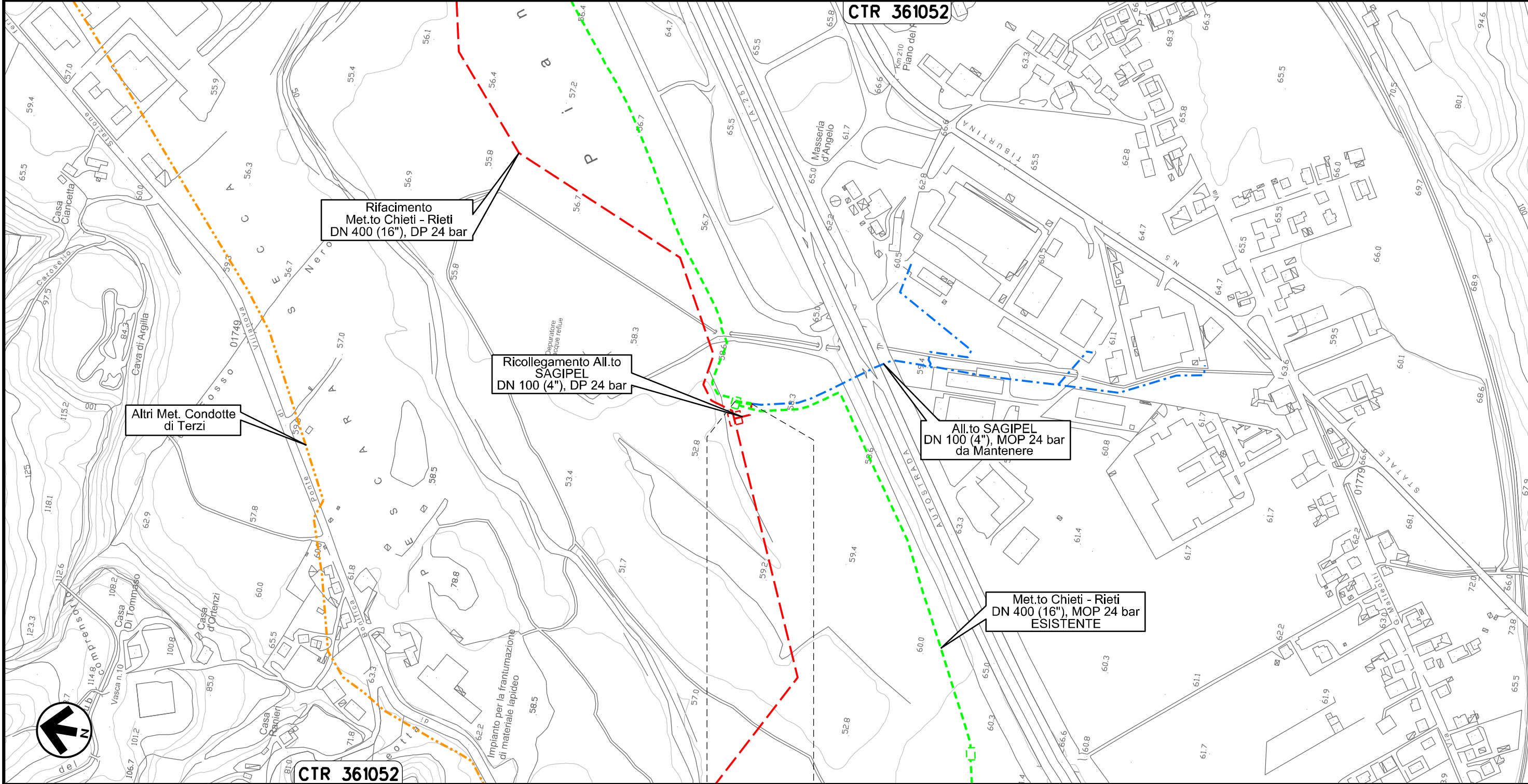
Rimozione Condotta Esistente
LOCALIZZAZIONE AREE TEST PER IL MONITORAGGIO

00	31.01.20	EMISSIONE	DEL VECCHIO	CECCONI	CAPRIOTTI		
INDICE	DATA	R E V I S I O N I			ELABORATO	VERIFICATO	APPROVATO
		Dis. PG-PMA-413					
		Comm. NR /19094					

Foglio
3
di 34
Scala
1:5000



CTR 361052



0+000 0+021

MANOPPELLO
PESCARA

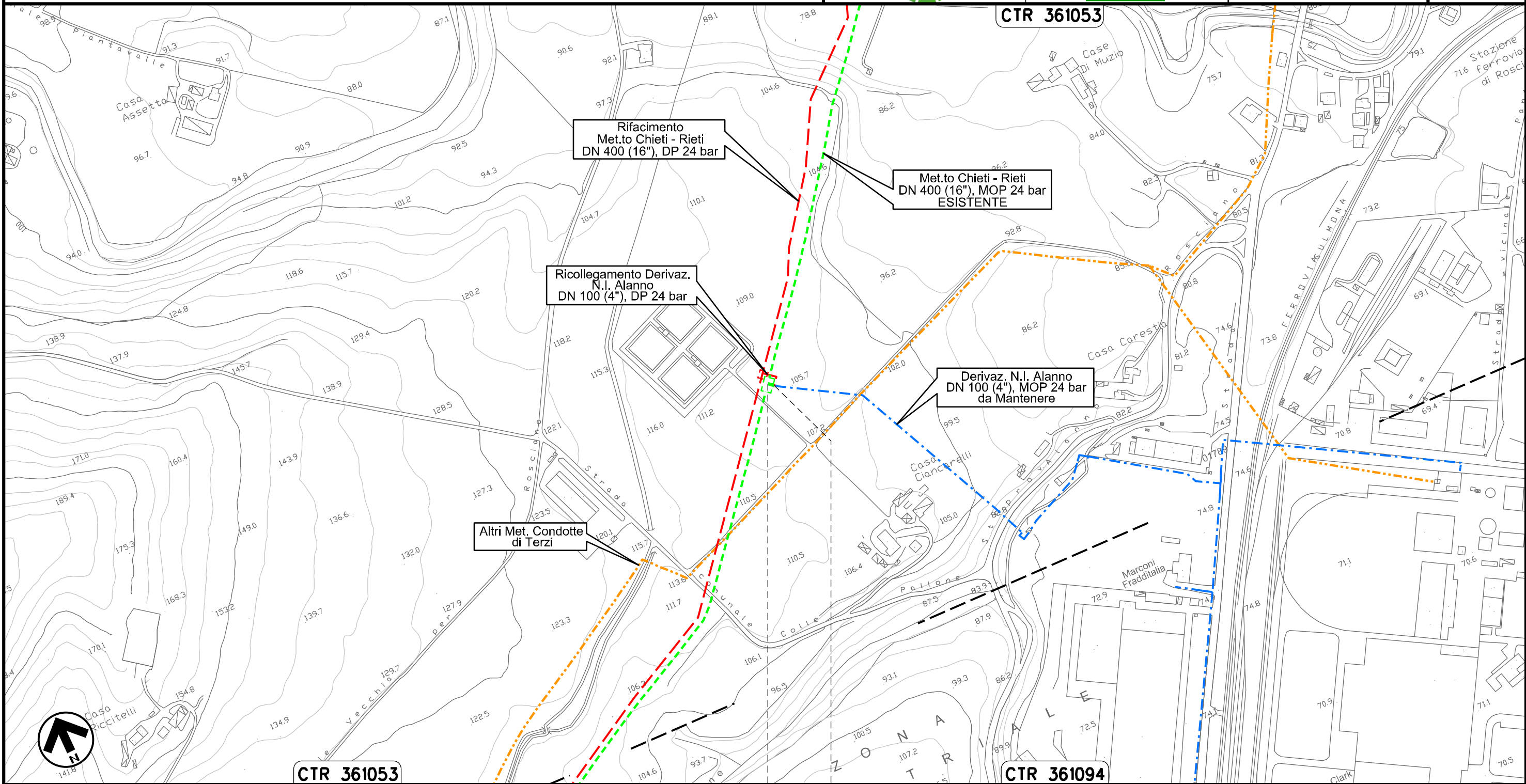
Il presente disegno e' di proprieta' aziendale - La Societa' tutelera' i propri diritti a termine di legge.

Derivazione N.I. Alanno
DN 100 (4"), MOP 24 bar

Rimozione Condotta Esistente
LOCALIZZAZIONE AREE TEST PER IL MONITORAGGIO

00	31.01.20	EMISSIONE	DEL VECCHIO	CECCONI	CAPRIOTTI	
INDICE	DATA	R E V I S I O N I		ELABORATO	VERIFICATO	APPROVATO
snam			Enereco			
			Dis. PG-PMA-413			
			Comm. NR /19094			

Foglio
4
di 34
Scala
1:5000



Il presente disegno e' di proprieta' aziendale - La Societa' tutelera' i propri diritti a termine di legge.

0+000 0+008

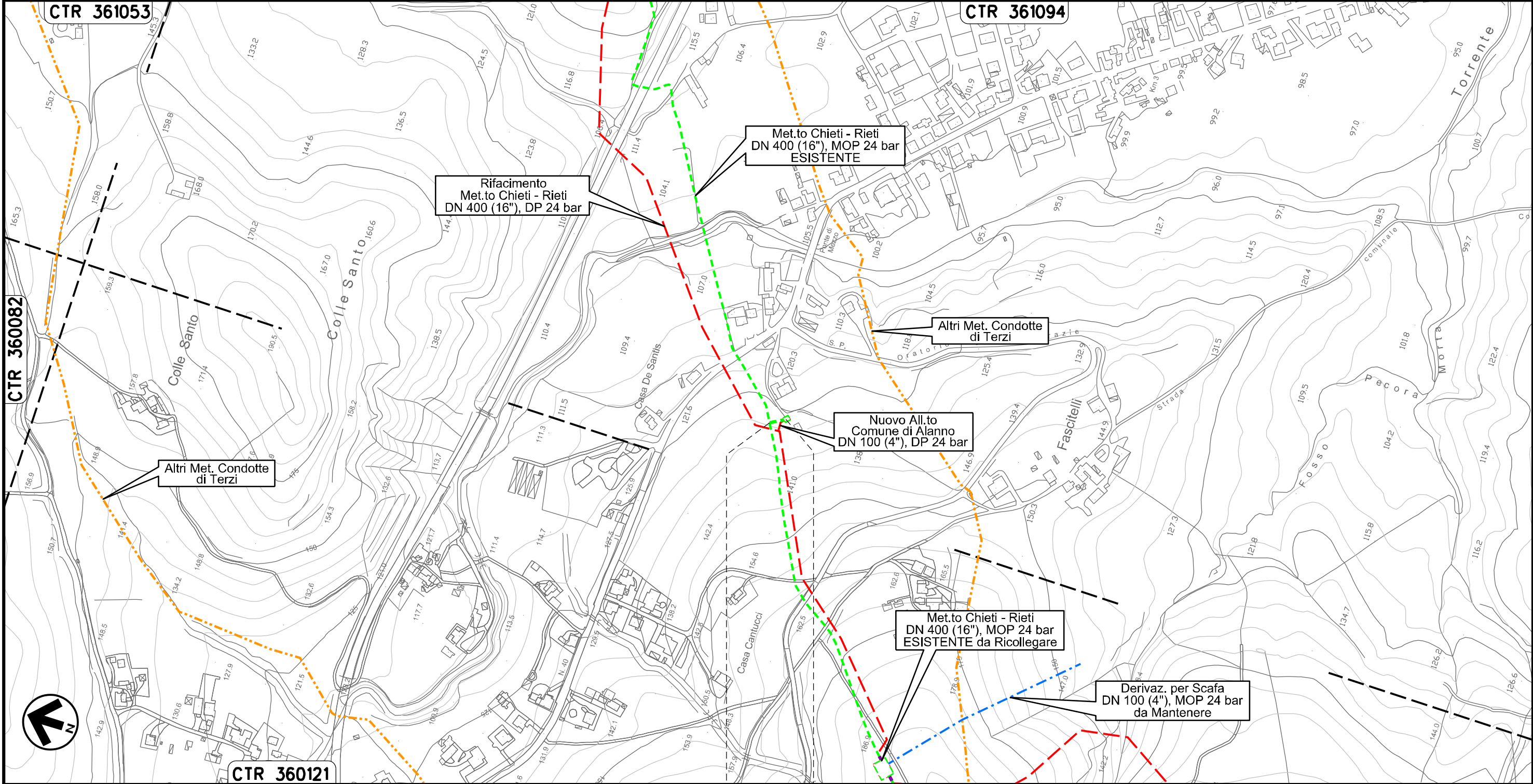
ALANNO
PESCARA

Allacciamento Comune di Alanno
DN 80 (3"), MOP 24 bar

00	31.01.20	EMISSIONE	DEL VECCHIO	CECCONI	CAPRIOTTI
INDICE	DATA	R E V I S I O N I		ELABORATO	VERIFICATO
			Dis.	PG-PMA-413	
			Comm.	NR /19094	

Foglio
5
di 34
Scala
1:5000

Rimozione Condotta Esistente
LOCALIZZAZIONE AREE TEST PER IL MONITORAGGIO



Il presente disegno e' di proprieta' aziendale - La Societa' tutelera' i propri diritti a termine di legge.



0+000 0+021

ALANNO
PESCARA

PIDA n. 410538/1
km 0+021

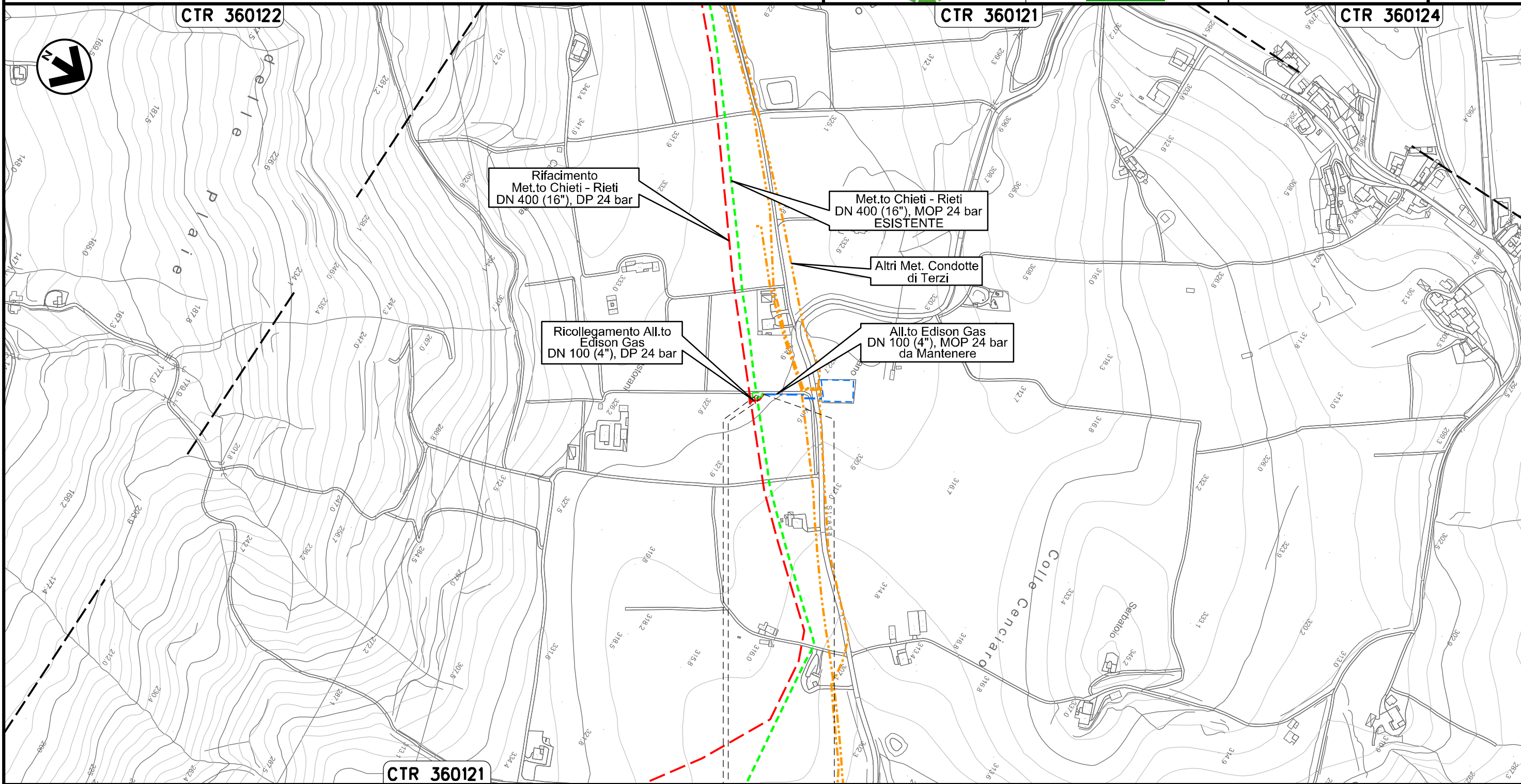


Allacciamento Edison Gas
DN 100 (4"), MOP 24 bar

00	31.01.20	EMISSIONE	DEL VECCHIO	CECCONI	CAPRIOTTI	
INDICE	DATA	R E V I S I O N I		ELABORATO	VERIFICATO	APPROVATO
						
			Dis.	PG-PMA-413		
			Comm.	NR /19094		

Foglio
6
di 34
Scala
1:5000


Rimozione Condotta Esistente
LOCALIZZAZIONE AREE TEST PER IL MONITORAGGIO




Il presente disegno e' di proprieta' aziendale - La Societa' tutelera' i propri diritti a termine di legge.

0+000 0+009

ALANNO
PESCARA

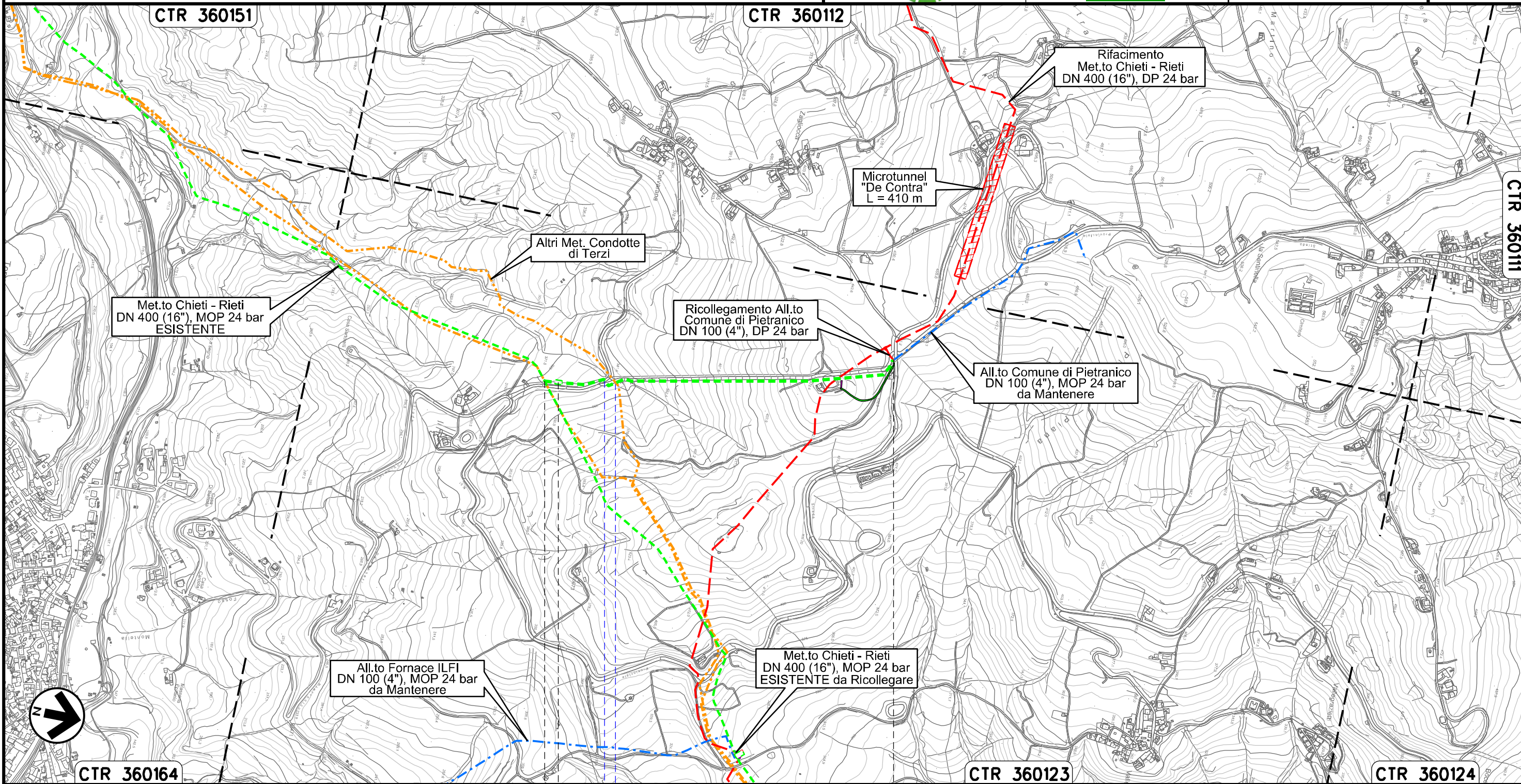
 PIDA n. 4160727/1
km 0+003

Allacciamento Comune di Pietranico
DN 100 (4"), MOP 24 bar

00	31.01.20	EMISSIONE	DEL VECCHIO	CECCONI	CAPRIOTTI
INDICE	DATA	R E V I S I O N I		ELABORATO	VERIFICATO
 			Dis. PG-PMA-413		
			Comm. NR /19094		

Foglio
7
di 34
Scala
1:10000

Rimozione Condotta Esistente
LOCALIZZAZIONE AREE TEST PER IL MONITORAGGIO



Il presente disegno e' di proprieta' aziendale - La Societa' tutelera' i propri diritti a termine di legge.



0+000 0+923

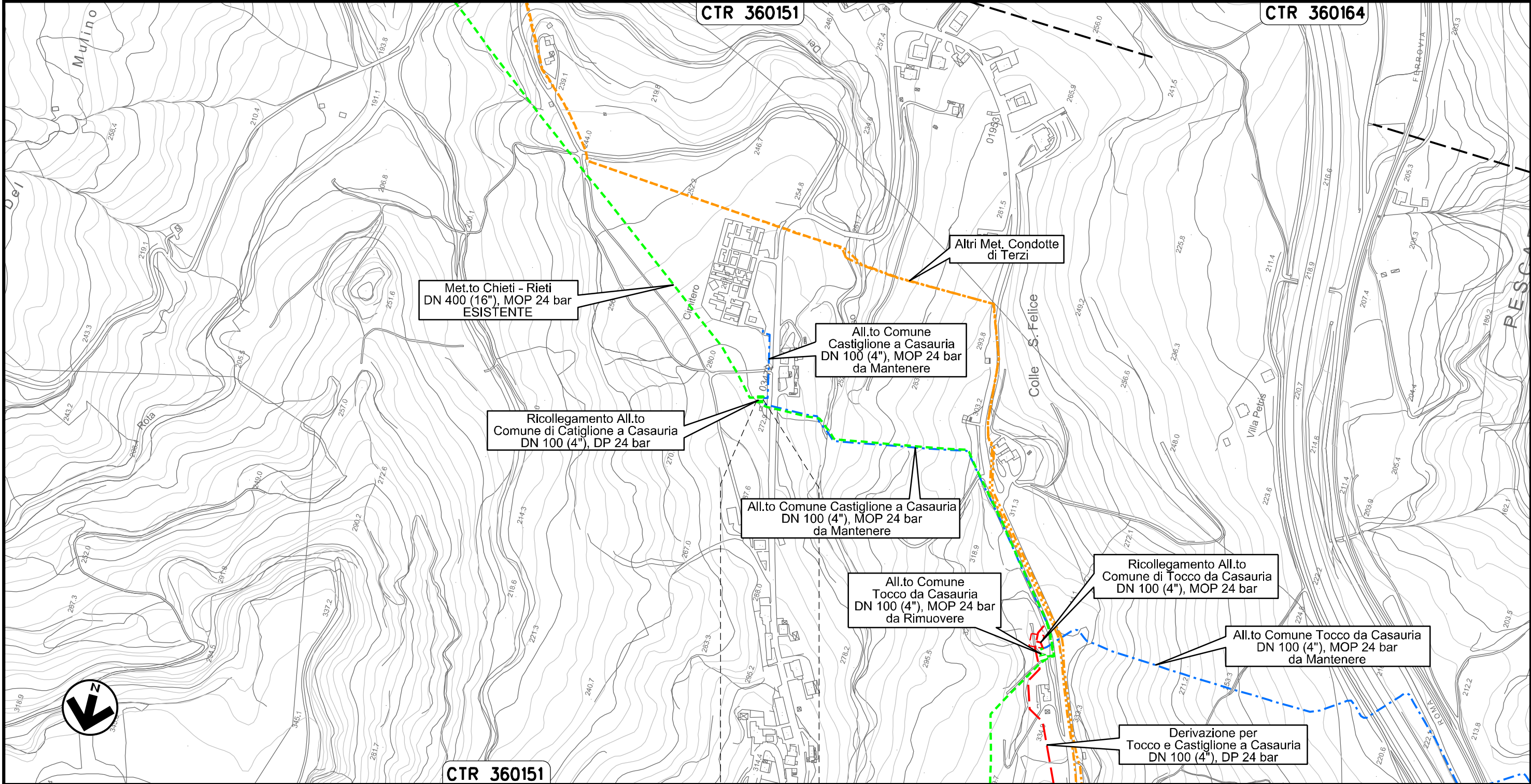
CASTIGLIONE A CASAURIA
PESCARA

PIDS n. 4160811/1
km 0+035

Strada Comunale ● Fosso

00	31.01.20	EMISSIONE	DEL VECCHIO	CECCONI	CAPRIOTTI
INDICE	DATA	R E V I S I O N I		ELABORATO	VERIFICATO
			Dis.	PG-PMA-413	
			Comm.	NR /19094	



Rimozione Condotta Esistente
LOCALIZZAZIONE AREE TEST PER IL MONITORAGGIO



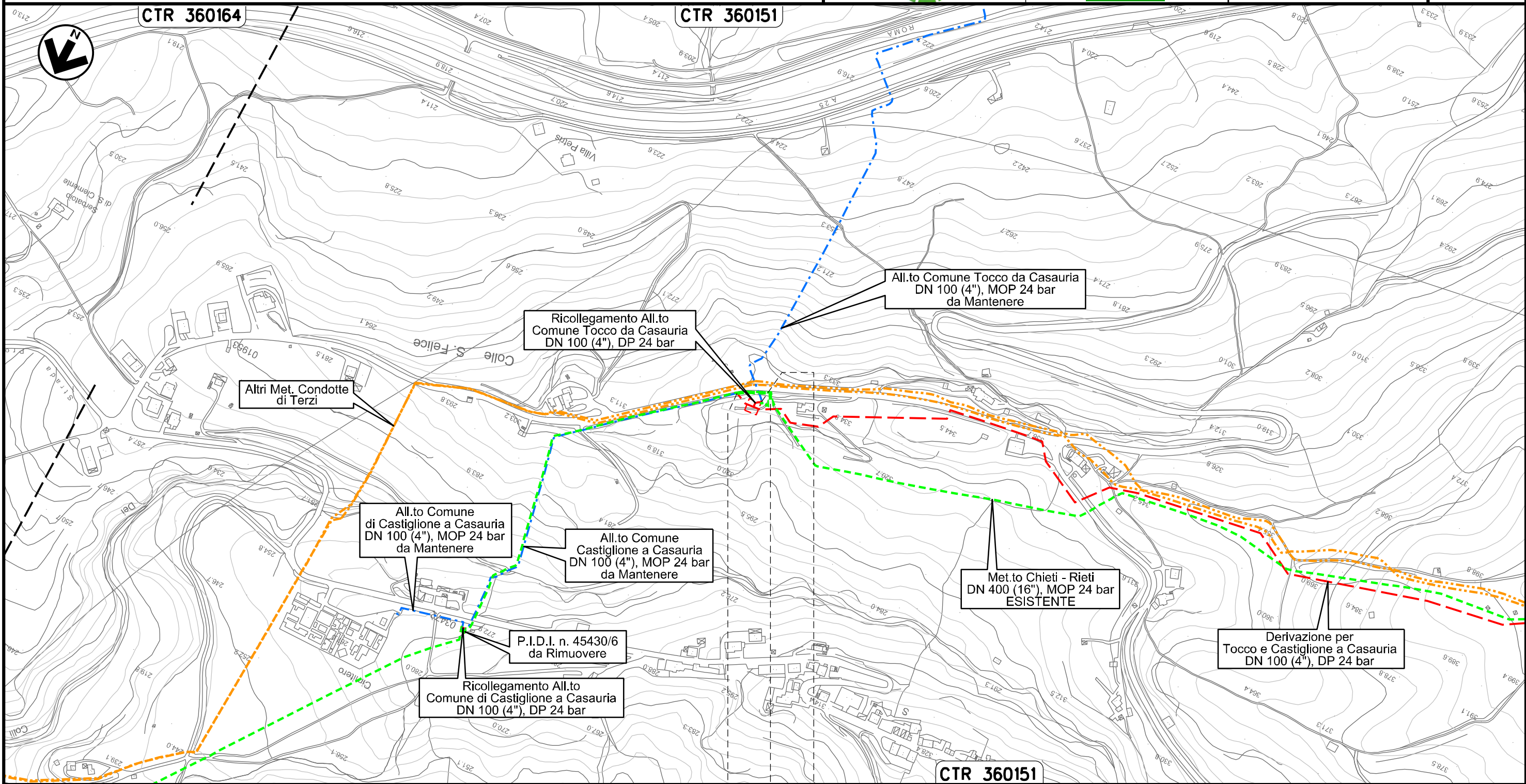
Il presente disegno e' di proprieta' aziendale - La Societa' tutelera' i propri diritti a termine di legge.

CASTIGLIONE
A CASAURIA
PESCARA

Allacciamento Comune Tocco da Casauria
DN 100 (4"), MOP 24 bar

00	31.01.20	EMISSIONE	DEL VECCHIO	CECCONI	CAPRIOTTI
INDICE	DATA	R E V I S I O N I		ELABORATO	VERIFICATO
 			Dis. PG-PMA-413		Foglio 9 di 34
			Comm. NR /19094		Scala 1:5000

Rimozione Condotta Esistente
LOCALIZZAZIONE AREE TEST PER IL MONITORAGGIO



0+000 | 0+073

CASTIGLIONE
A CASAURIA
PESCARA

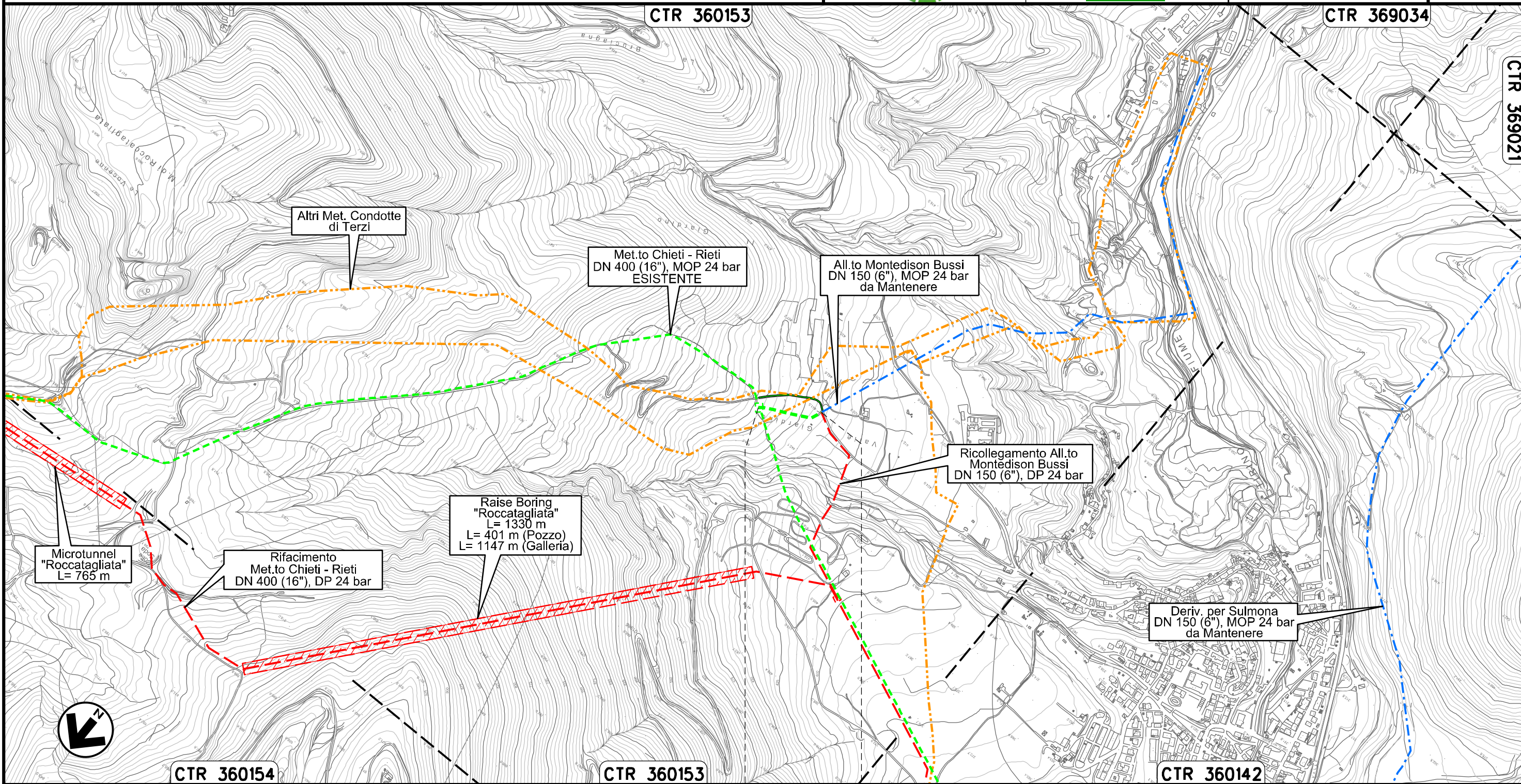
PIDS n. 4104106/2
km 0+055

Il presente disegno e' di proprieta' aziendale - La Societa' tutelera' i propri diritti a termine di legge.

Allacciamento Montedison Bussi
DN 150 (6"), MOP 24 bar

Rimozione Condotta Esistente
LOCALIZZAZIONE AREE TEST PER IL MONITORAGGIO

00	31.01.20	EMISSIONE	DEL VECCHIO	CECCONI	CAPRIOTTI	Foglio 10
INDICE	DATA	R E V I S I O N I	ELABORATO	VERIFICATO	APPROVATO	di 34
			Dis. PG-PMA-413			Scala 1:10000
			Comm. NR /19094			



Il presente disegno e' di proprieta' aziendale - La Societa' tutelera' i propri diritti a termine di legge.



0+000 0+169

BUSSI SUL TIRINO
PESCARA

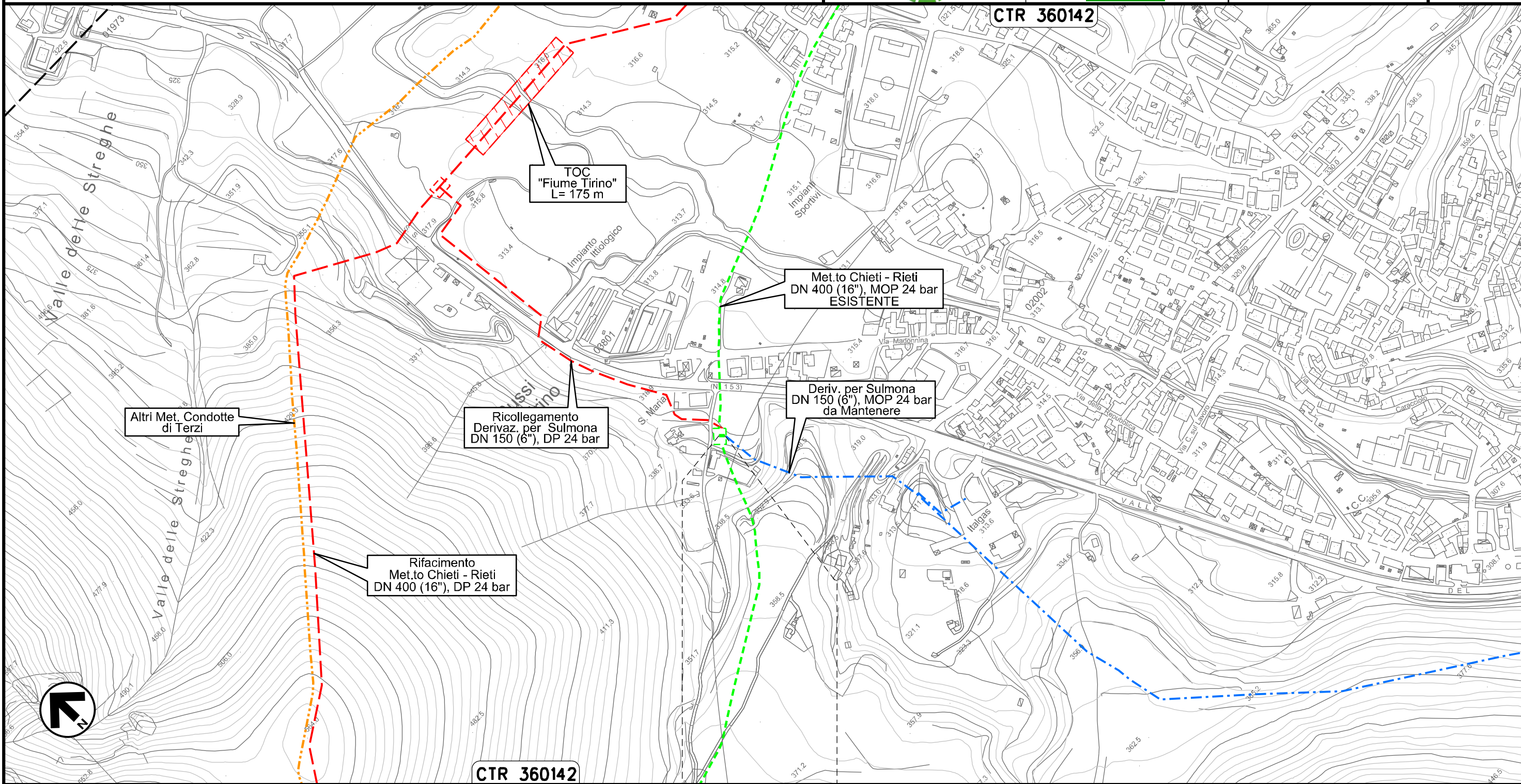


Derivazione per Sulmona
DN 150 (6"), MOP 24 bar

Rimozione Condotta Esistente
LOCALIZZAZIONE AREE TEST PER IL MONITORAGGIO



00	31.01.20	EMISSIONE	DEL VECCHIO	CECCONI	CAPRIOTTI
INDICE	DATA	R E V I S I O N I	ELABORATO	VERIFICATO	APPROVATO
			Dis. PG-PMA-413		
			Comm. NR /19094		

Foglio
11
di 34
Scala
1:5000

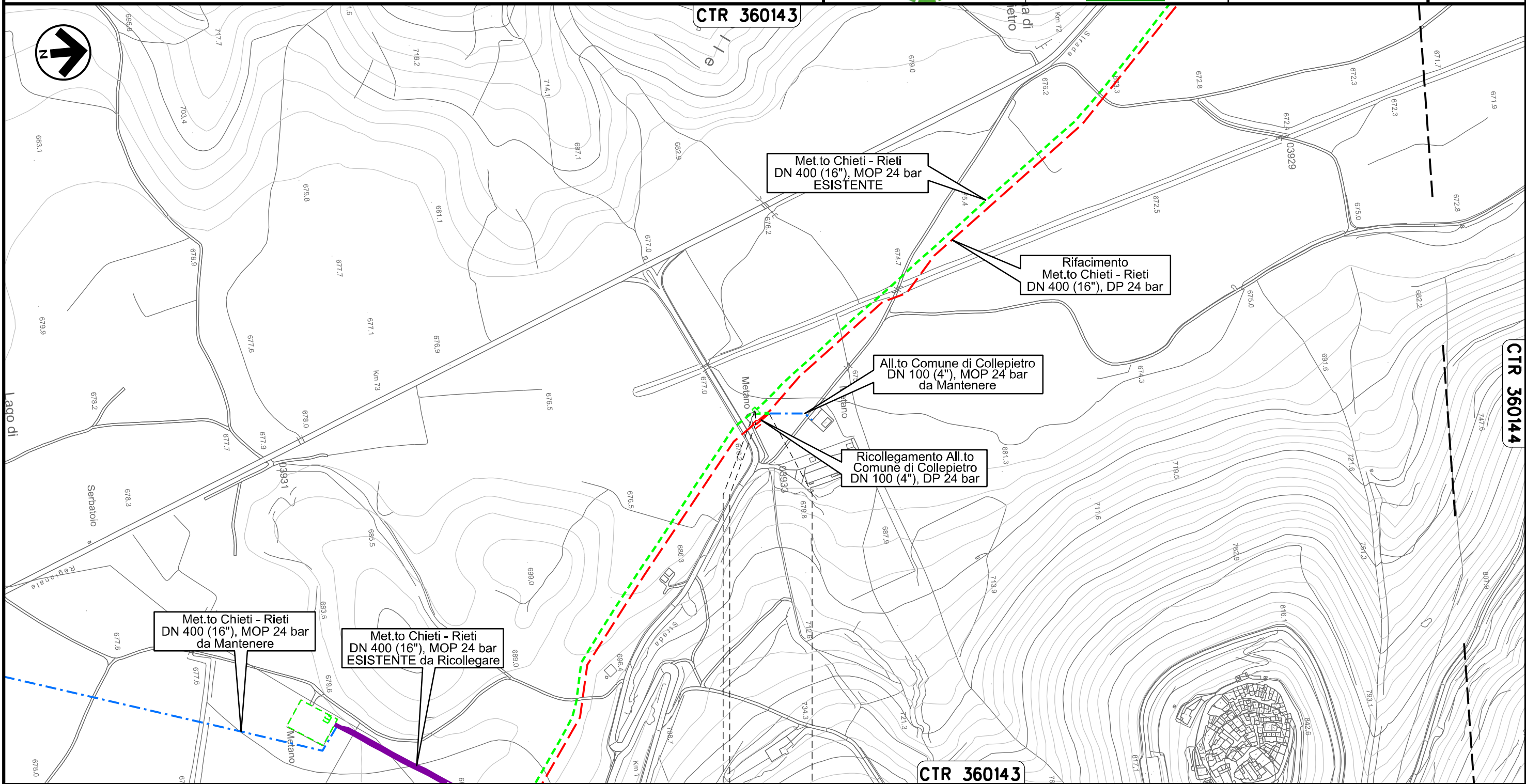


Il presente disegno e' di proprieta' aziendale - La Societa' tutelera' i propri diritti a termine di legge.

Allacciamento Comune di Collepietro
DN 100 (4"), MOP 24 bar

00	31.01.20	EMISSIONE	DEL VECCHIO	CECCONI	CAPRIOTTI
INDICE	DATA	R E V I S I O N I		ELABORATO	VERIFICATO
 			Dis. PG-PMA-413		Foglio 12 di 34
			Comm. NR /19094		Scala 1:5000


Rimozione Condotta Esistente
LOCALIZZAZIONE AREE TEST PER IL MONITORAGGIO





Il presente disegno e' di proprieta' aziendale - La Societa' tutelera' i propri diritti a termine di legge.

0+000 0+020

COLLEPIETRO
L'AQUILA

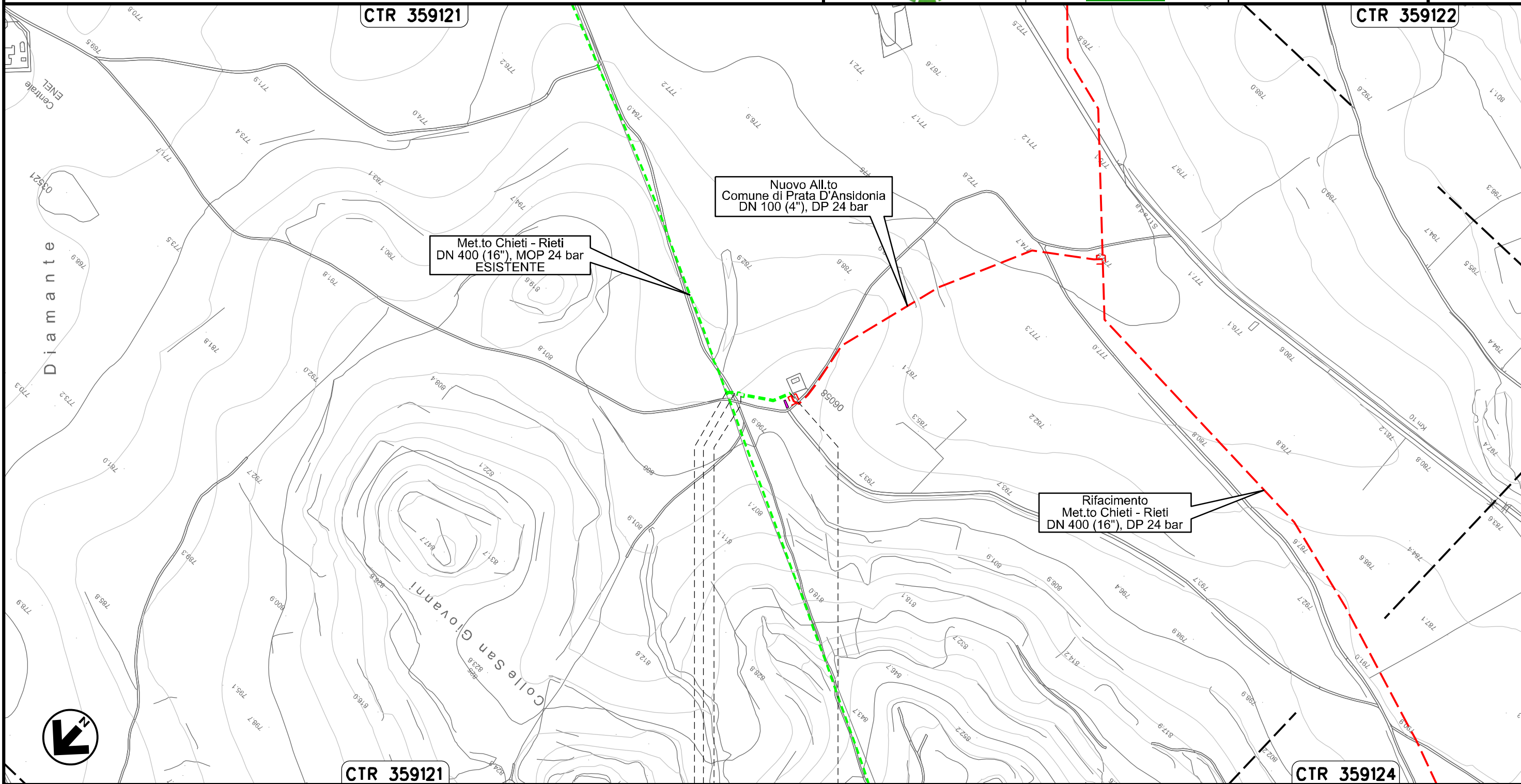
 PIDA n. 10827/1
km 0+003

Allacciamento Comune di Prata D'Ansidonia
DN 100 (4"), MOP 24 bar

00	31.01.20	EMISSIONE	DEL VECCHIO	CECCONI	CAPRIOTTI
INDICE	DATA	R E V I S I O N I		ELABORATO	VERIFICATO
					
			Dis.	PG-PMA-413	
			Comm.	NR /19094	

Foglio
13
di 34
Scala
1:5000

Rimozione Condotta Esistente
LOCALIZZAZIONE AREE TEST PER IL MONITORAGGIO



Il presente disegno e' di proprieta' aziendale - La Societa' tutelera' i propri diritti a termine di legge.

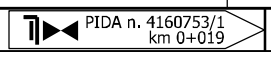
CTR 359121

CTR 359124

0+000 0+085

SAN PIO DELLE CAMERE ● PRATA D'ANSIDONIA

L'AQUILA

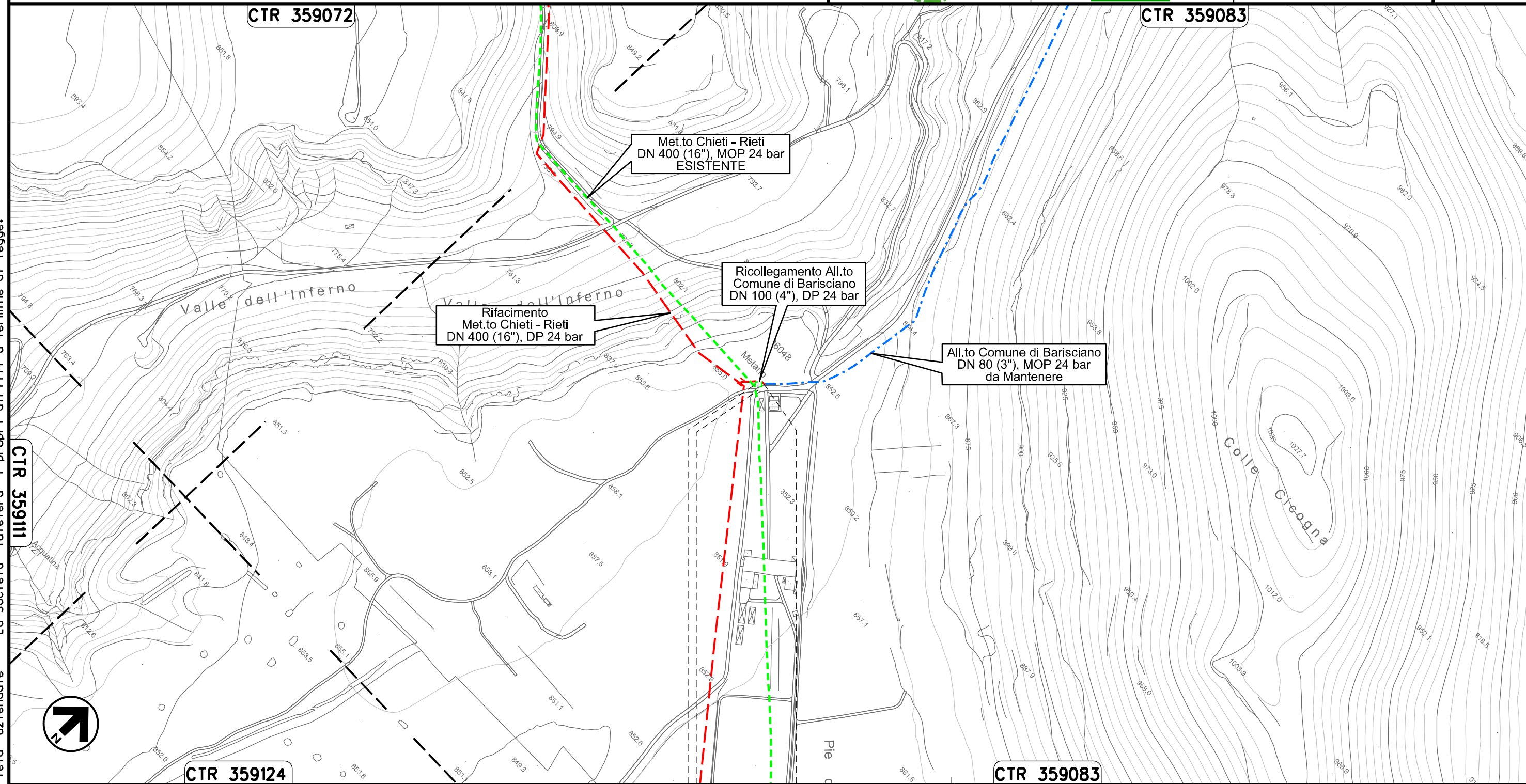


Allacciamento Comune di Barisciano
DN 80 (3"), MOP 24 bar

00	31.01.20	EMISSIONE	DEL VECCHIO	CECCONI	CAPRIOTTI
INDICE	DATA	R E V I S I O N I		ELABORATO	VERIFICATO
			Dis. PG-PMA-413		
			Comm. NR /19094		

Foglio
14
di 34
Scala
1:5000

Rimozione Condotta Esistente
LOCALIZZAZIONE AREE TEST PER IL MONITORAGGIO




0+000 0+014

BARISCIANO
L'AQUILA

PIDS n. 4104642/1
km 0+007

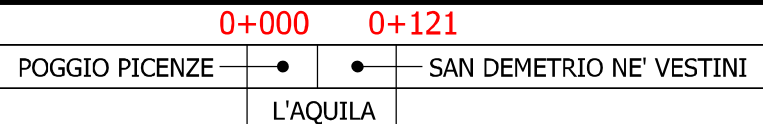
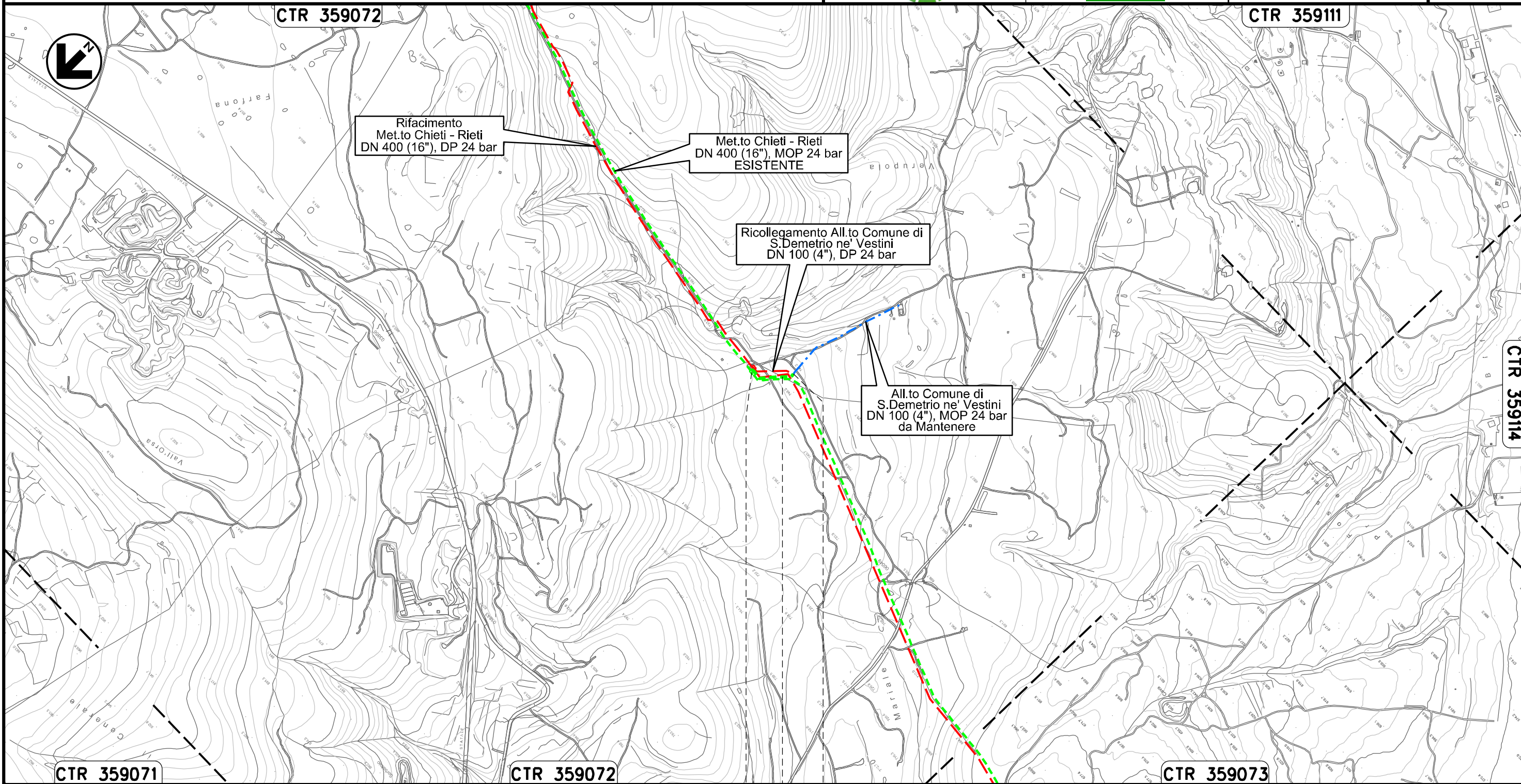
Il presente disegno e' di proprieta' aziendale - La Societa' tutelera' i propri diritti a termine di legge.

Allacciamento Comune di San Demetrio ne' Vestini
DN 100 (4"), MOP 24 bar

00	31.01.20	EMISSIONE	DEL VECCHIO	CECCONI	CAPRIOTTI	
INDICE	DATA	R E V I S I O N I		ELABORATO	VERIFICATO	APPROVATO
 			Dis. PG-PMA-413			
			Comm. NR /19094			

Foglio
15
di 34
Scala
1:10000

Rimozione Condotta Esistente
LOCALIZZAZIONE AREE TEST PER IL MONITORAGGIO



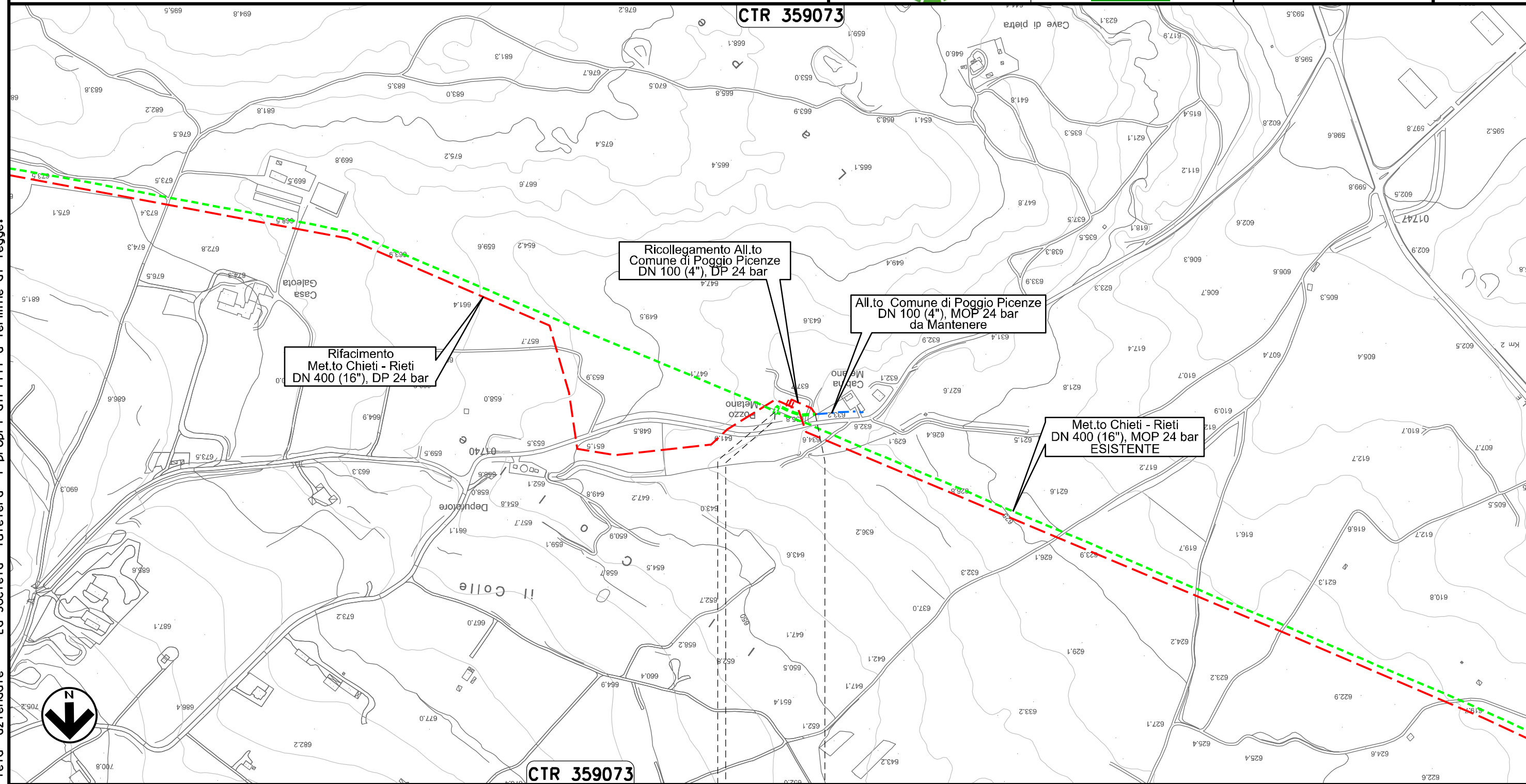
Il presente disegno e' di proprieta' aziendale - La Societa' tutelera' i propri diritti a termine di legge.

Allacciamento Comune di Poggio Picenze
DN 100 (4"), MOP 24 bar

00	31.01.20	EMISSIONE	DEL VECCHIO	CECCONI	CAPRIOTTI
INDICE	DATA	R E V I S I O N I		ELABORATO	VERIFICATO
			Dis.	PG-PMA-413	
			Comm.	NR /19094	

Foglio
16
di 34
Scala
1:5000

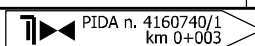
Rimozione Condotta Esistente
LOCALIZZAZIONE AREE TEST PER IL MONITORAGGIO





Il presente disegno e' di proprieta' aziendale - La Societa' tutelera' i propri diritti a termine di legge.

0+000 0+059

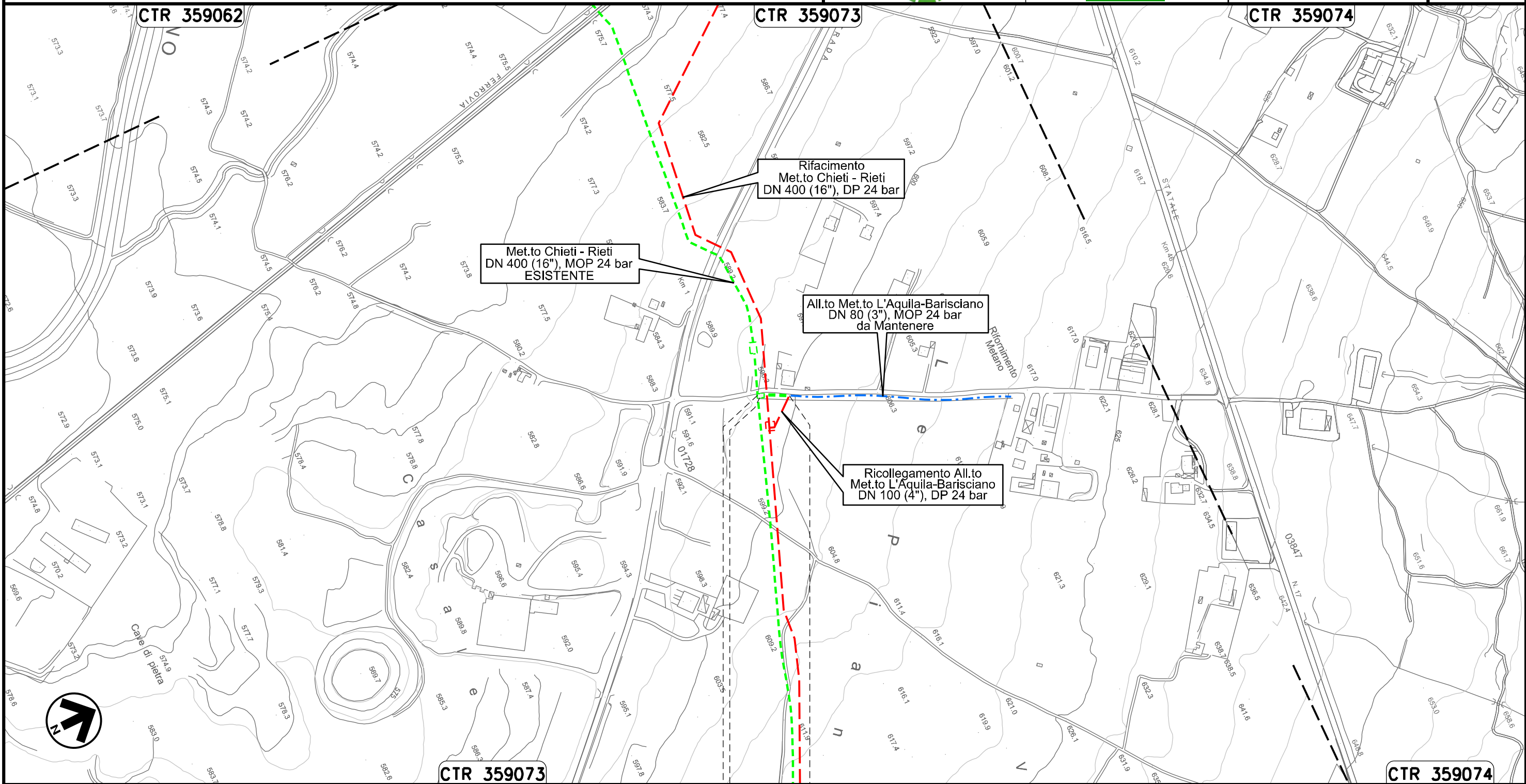
POGGIO PICENZE
L'AQUILA



Allacciamento Metanodotto L'Aquila-Barisciano
DN 80 (3"), MOP 24 bar

00	31.01.20	EMISSIONE	DEL VECCHIO	CECCONI	CAPRIOTTI
INDICE	DATA	R E V I S I O N I		ELABORATO	VERIFICATO
 			Dis. PG-PMA-413		Foglio 17 di 34
			Comm. NR /19094		Scala 1:5000

Rimozione Condotta Esistente
LOCALIZZAZIONE AREE TEST PER IL MONITORAGGIO



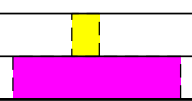
Il presente disegno e' di proprieta' aziendale - La Societa' tutelera' i propri diritti a termine di legge.





0+000 0+041

BARISCIANO
L'AQUILA

PIDS n. 4102961/1
km 0+003



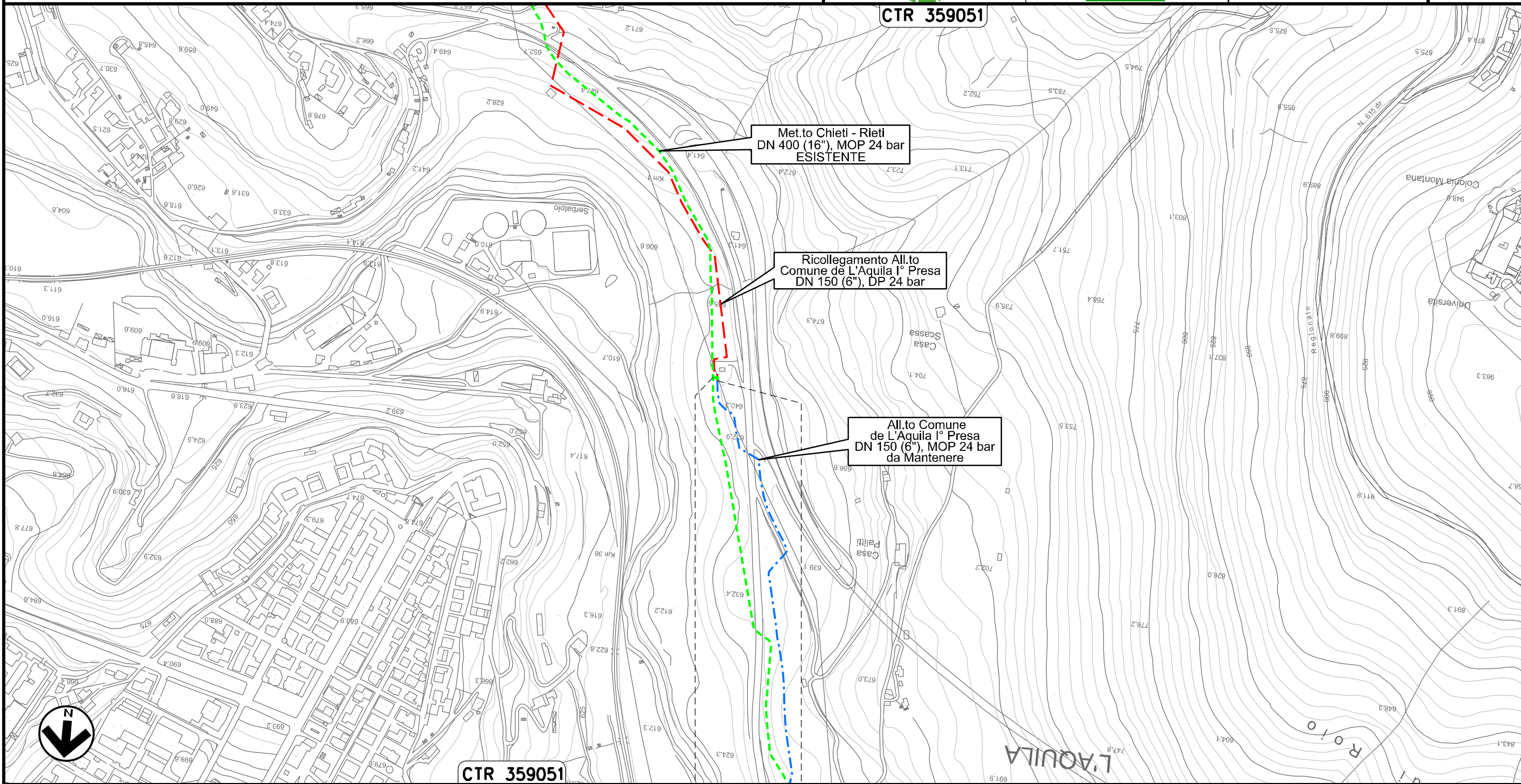
Allacciamento Comune De L'Aquila I° Presa
DN 150 (6"), MOP 24 bar

00	31.01.20	EMISSIONE	DEL VECCHIO	CECCONI	CAPRIOTTI	
INDICE	DATA	R E V I S I O N I		ELABORATO	VERIFICATO	APPROVATO
 			Dis. PG-PMA-413			
			Comm. NR /19094			

Foglio
18
di 34
Scala
1:5000

Rimozione Condotta Esistente
LOCALIZZAZIONE AREE TEST PER IL MONITORAGGIO

CTR 359051





CTR 359051

0+000 0+010

L'AQUILA
L'AQUILA

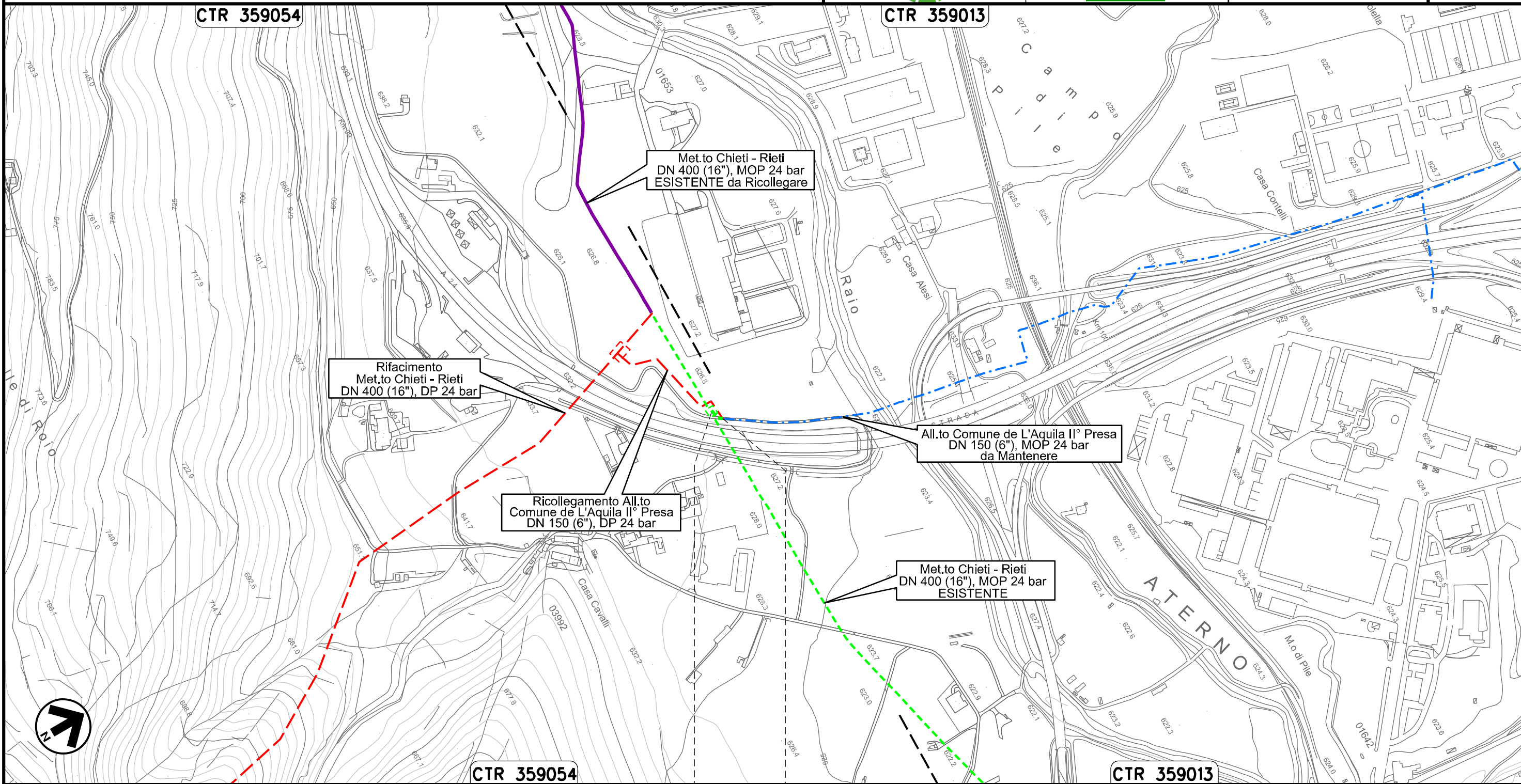
Il presente disegno e' di proprieta' aziendale - La Societa' tutelera' i propri diritti a termine di legge.

Allacciamento Comune De L'Aquila II° Presa
DN 150 (6"), MOP 24 bar

00	31.01.20	EMISSIONE	DEL VECCHIO	CECCONI	CAPRIOTTI	
INDICE	DATA	R E V I S I O N I		ELABORATO	VERIFICATO	APPROVATO
						
			Dis.	PG-PMA-413		
			Comm.	NR /19094		

Foglio
19
di 34
Scala
1:5000

Rimozione Condotta Esistente
LOCALIZZAZIONE AREE TEST PER IL MONITORAGGIO





0+000 0+020

L'AQUILA
L'AQUILA

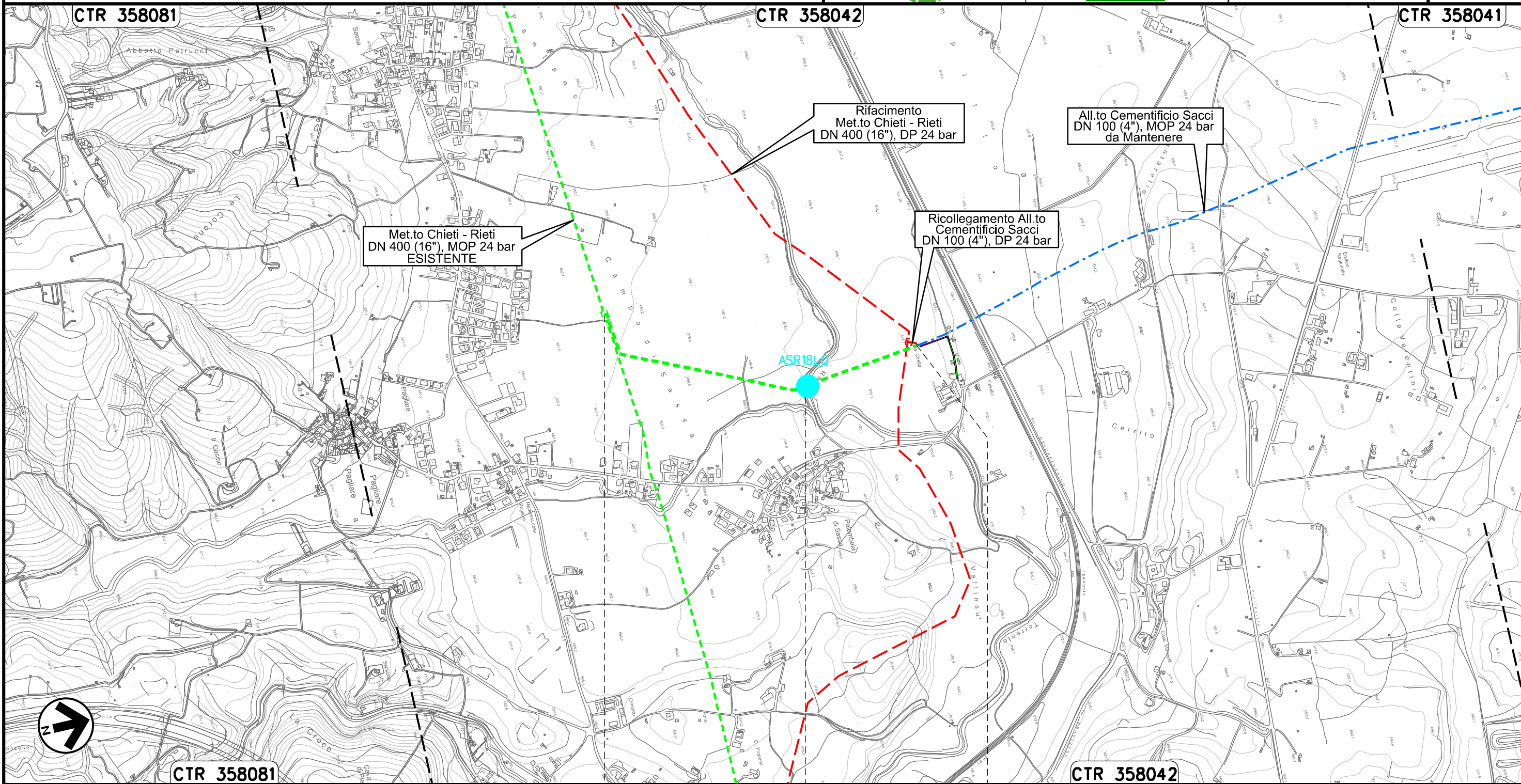
Il presente disegno e' di proprieta' aziendale - La Societa' tutelera' i propri diritti a termine di legge.

Allacciamento Cementificio Sacchi
DN 100 (4"), MOP 24 bar

Rimozione Condotta Esistente
LOCALIZZAZIONE AREE TEST PER IL MONITORAGGIO

00	31.01.20	EMISSIONE	DEL VECCHIO	CECCONI	CAPRIOTTI		
INDICE	DATA	R E V I S I O N I			ELABORATO	VERIFICATO	APPROVATO
						Dis. PG-PMA-413	
						Comm. NR /19094	

Foglio
20
di 34
Scala
1:10000



0+000 0+903



L'AQUILA
L'AQUILA

● Torrente Raio



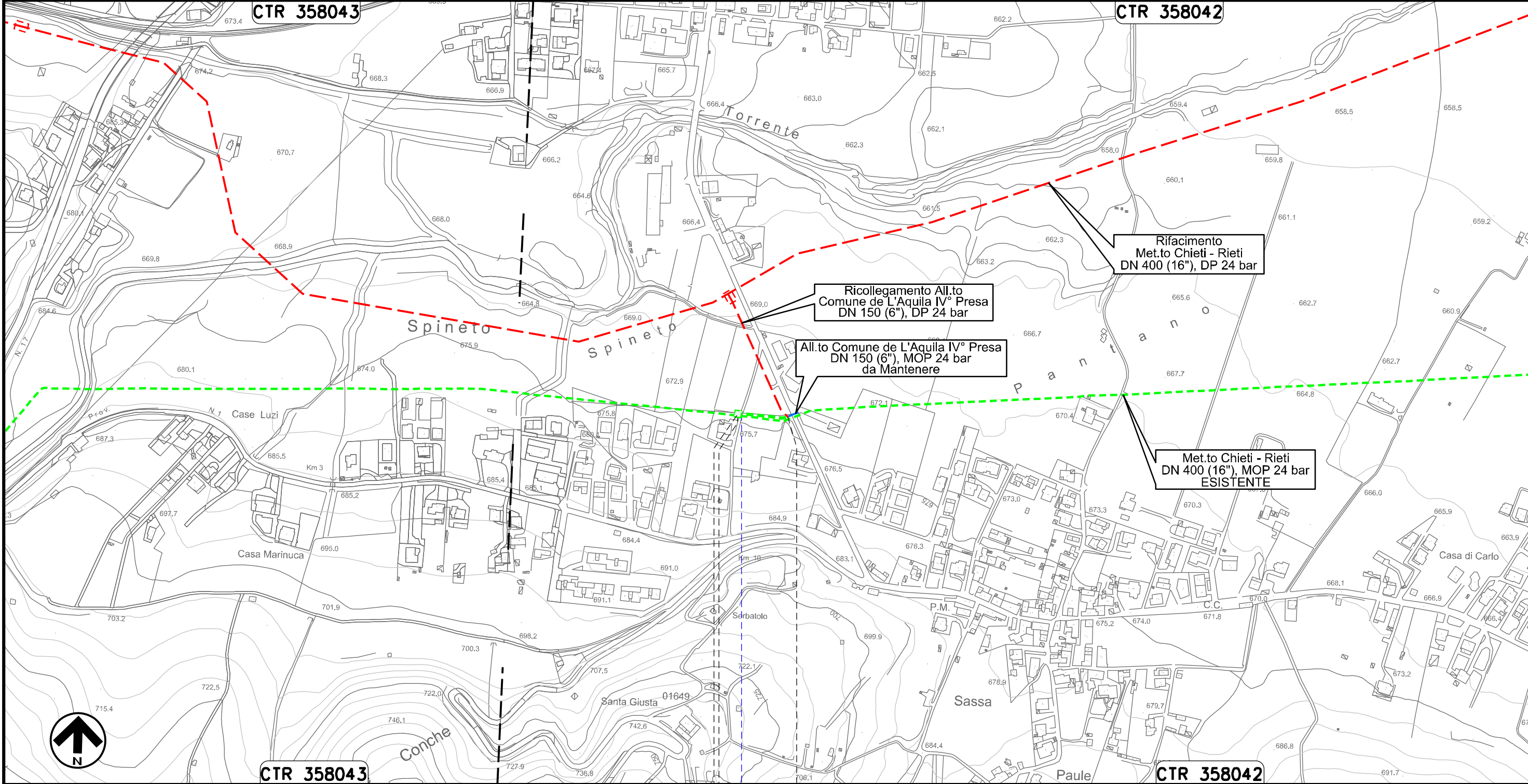
Il presente disegno e' di proprieta' aziendale - La Societa' tutelera' i propri diritti a termine di legge.

Allacciamento Comune De L'Aquila IV° Presa
DN 150 (6"), MOP 24 bar

00	31.01.20	EMISSIONE	DEL VECCHIO	CECCONI	CAPRIOTTI
INDICE	DATA	R E V I S I O N I		ELABORATO	VERIFICATO
					
			Dis.	PG-PMA-413	
			Comm.	NR /19094	

Foglio
21
di 34
Scala
1:5000


Rimozione Condotta Esistente
LOCALIZZAZIONE AREE TEST PER IL MONITORAGGIO




Il presente disegno e' di proprieta' aziendale - La Societa' tutelera' i propri diritti a termine di legge.


0+000 0+067

L'AQUILA
L'AQUILA

 PIDA n. 4160156
km 0+003

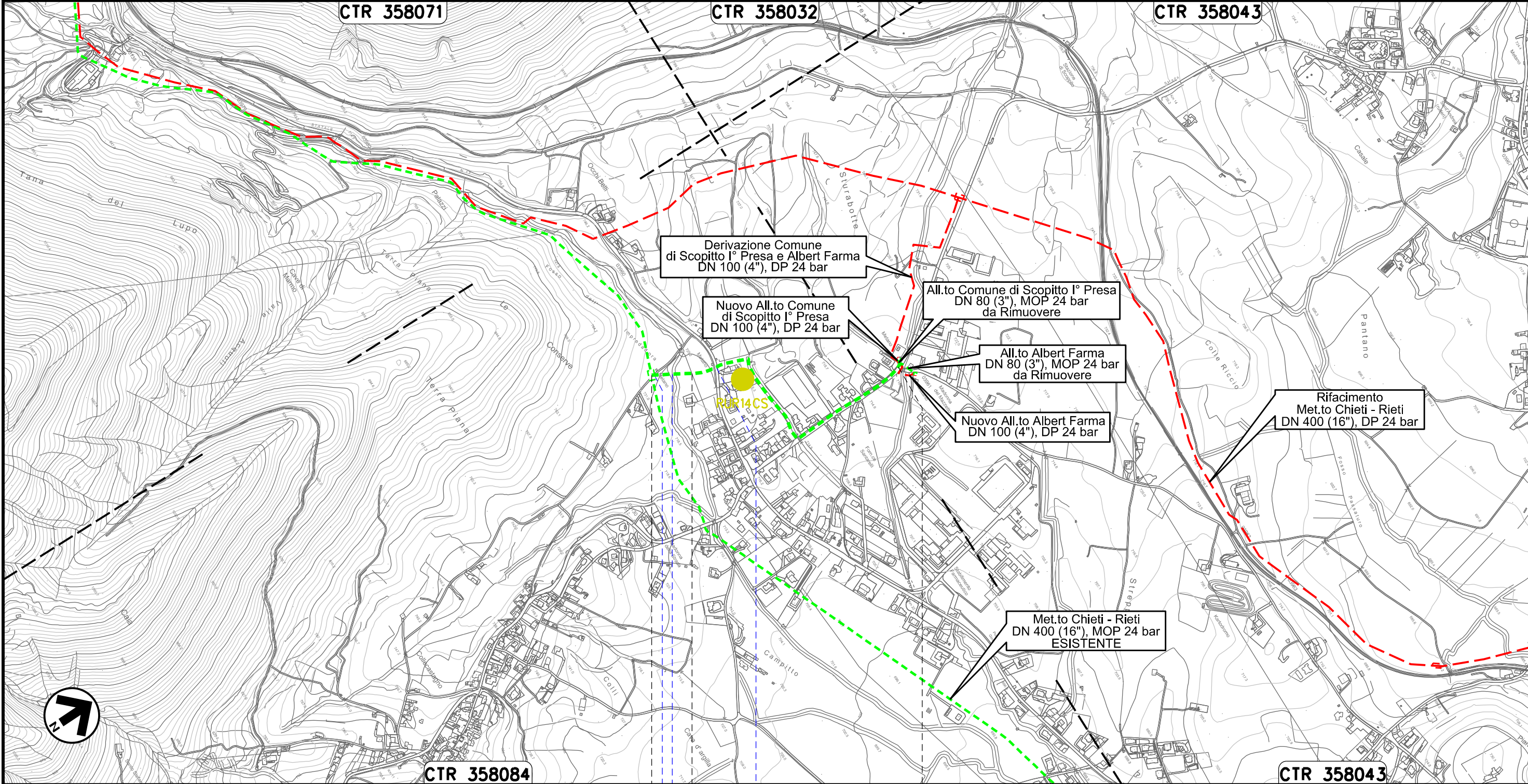
 Strada Comunale

Allacciamento Societa' AMA
DN 80 (3"), MOP 24 bar

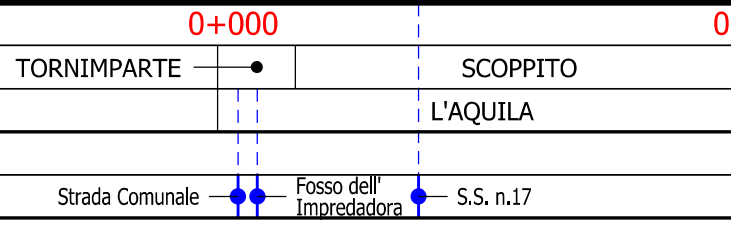
00	31.01.20	EMISSIONE	DEL VECCHIO	CECCONI	CAPRIOTTI		
INDICE	DATA	R E V I S I O N I			ELABORATO	VERIFICATO	APPROVATO
							
			Dis.	PG-PMA-413			
			Comm.	NR /19094			

Foglio
22
di 34
Scala
1:10000

Rimozione Condotta Esistente
LOCALIZZAZIONE AREE TEST PER IL MONITORAGGIO



Il presente disegno e' di proprieta' aziendale - La Societa' tutelera' i propri diritti a termine di legge.

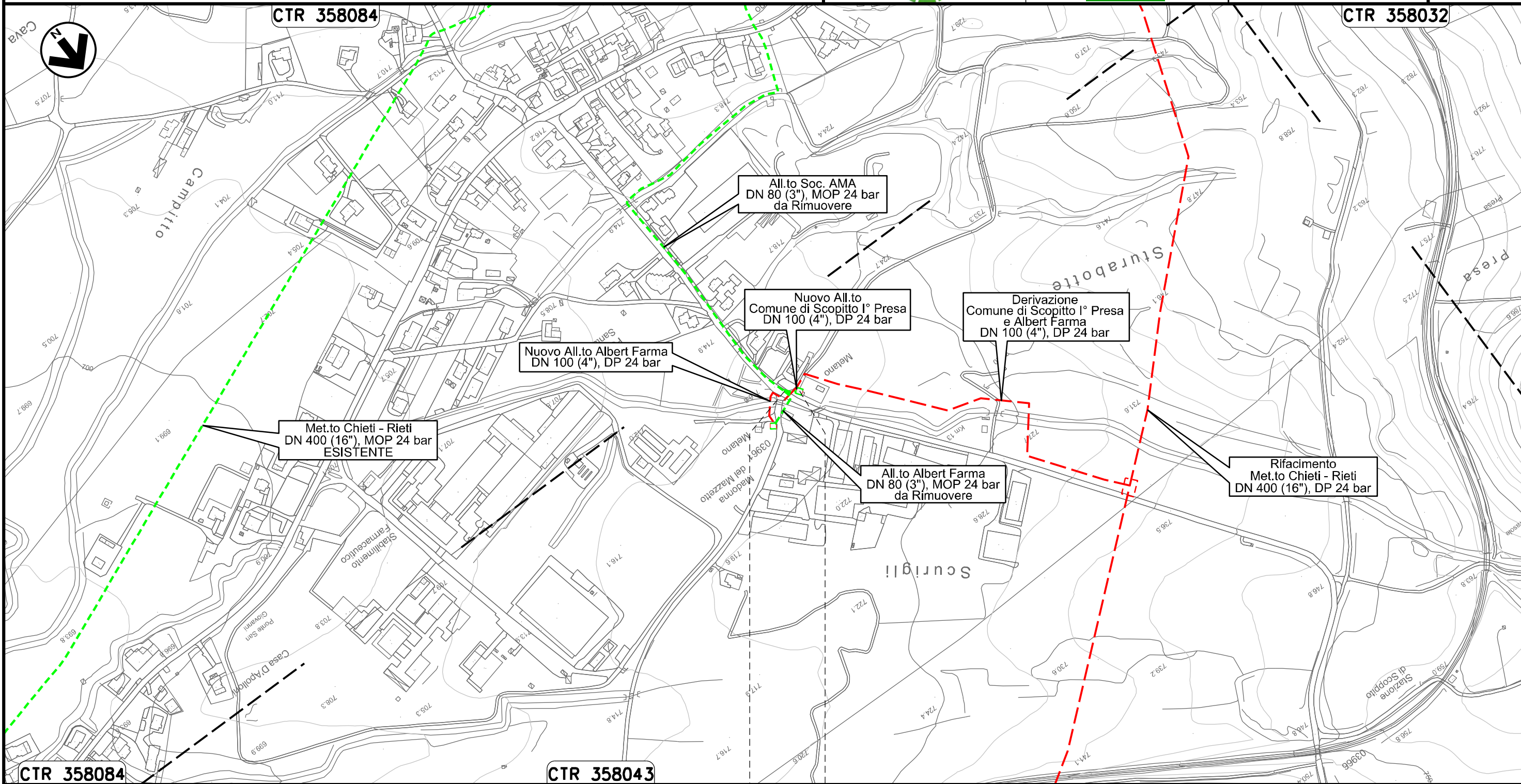


Allacciamento Comune di Scoppito I° Presa
DN 80 (3"), MOP 24 bar

00	31.01.20	EMISSIONE	DEL VECCHIO	CECCONI	CAPRIOTTI
INDICE	DATA	R E V I S I O N I			
			ELABORATO	VERIFICATO	APPROVATO
			Dis.	PG-PMA-413	
			Comm.	NR /19094	

Foglio
23
di 34
Scala
1:5000

Rimozione Condotta Esistente
LOCALIZZAZIONE AREE TEST PER IL MONITORAGGIO



Il presente disegno e' di proprieta' aziendale - La Societa' tutelera' i propri diritti a termine di legge.

0+000 0+021

SCOPPITO
L'AQUILA

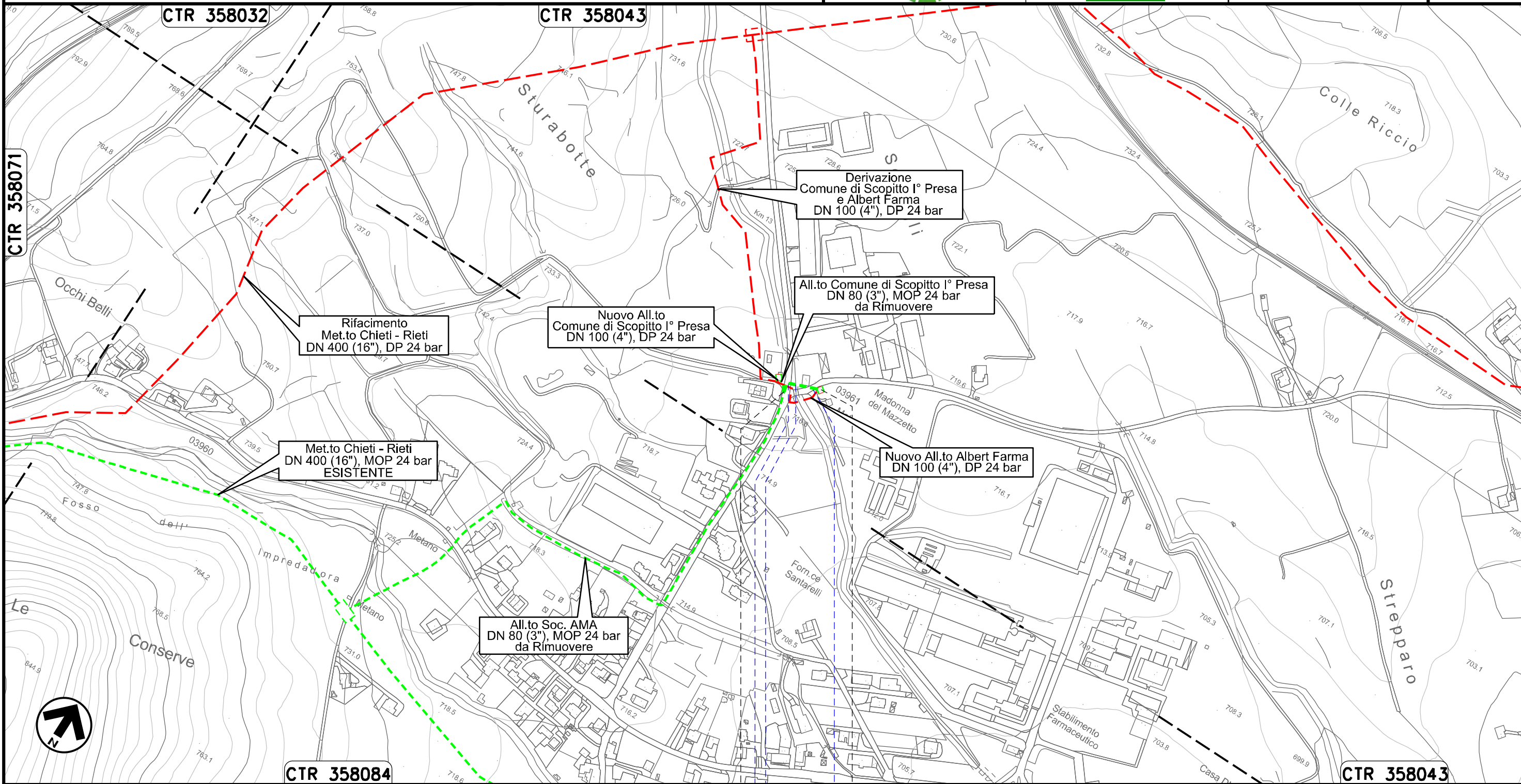
PIDA n. 4104208/1
km 0+021

Allacciamento Albert Farma
DN 80 (3"), MOP 24 bar

00	31.01.20	EMISSIONE	DEL VECCHIO	CECCONI	CAPRIOTTI
INDICE	DATA	R E V I S I O N I			
			ELABORATO	VERIFICATO	APPROVATO
			Dis.	PG-PMA-413	
			Comm.	NR /19094	

Foglio
24
di 34
Scala
1:5000

Rimozione Condotta Esistente
LOCALIZZAZIONE AREE TEST PER IL MONITORAGGIO



Il presente disegno e' di proprieta' aziendale - La Societa' tutelera' i propri diritti a termine di legge.



0+000 0+056

SCOPPITO
L'AQUILA

PIDA n. 4103695/1
km 0+056

Strada Comunale — Il Fossato — Strada Comunale

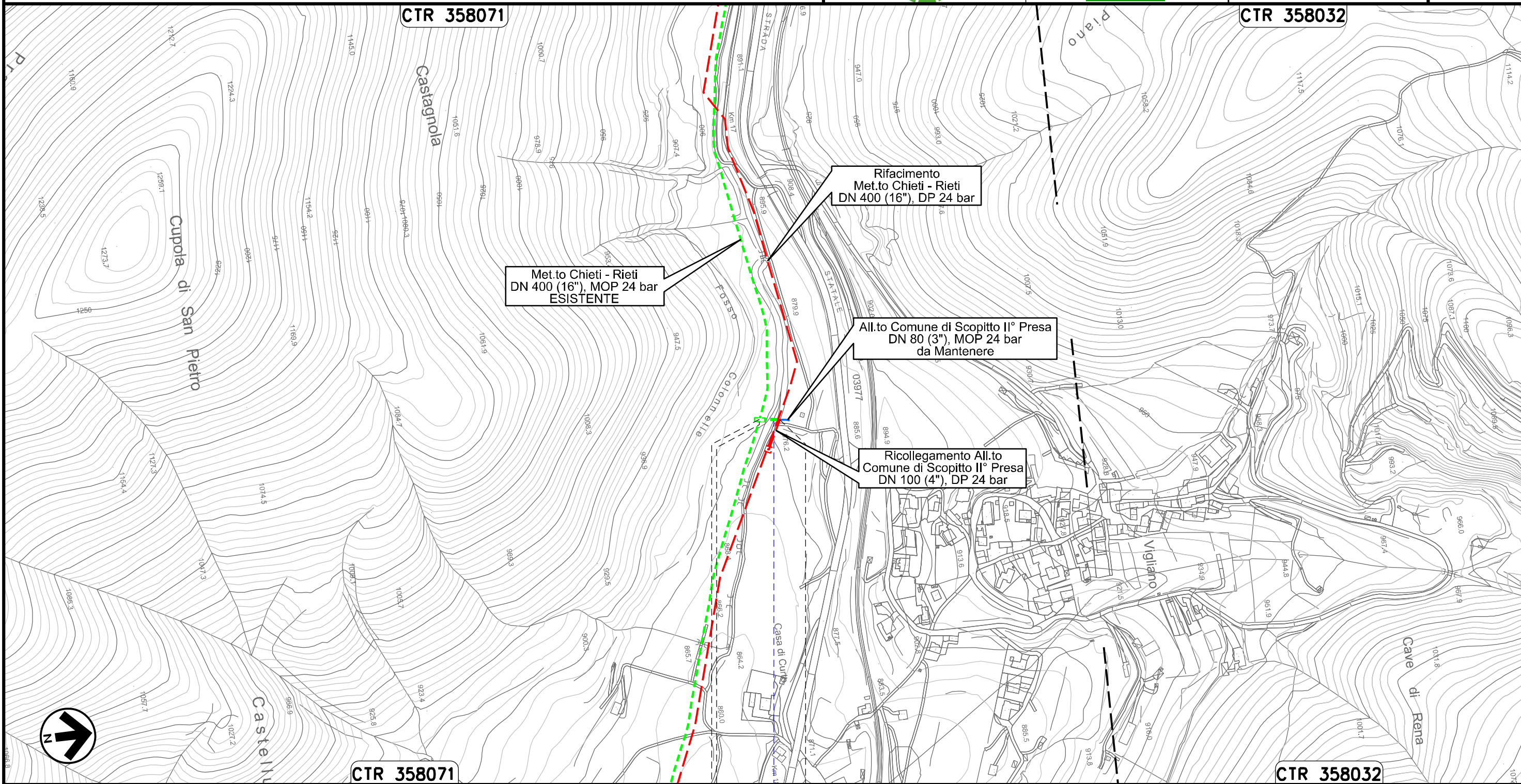


Allacciamento Comune di Scoppito II° Presa
DN 80 (3"), MOP 24 bar

00	31.01.20	EMISSIONE	DEL VECCHIO	CECCONI	CAPRIOTTI
INDICE	DATA	R E V I S I O N I		ELABORATO	VERIFICATO
				Dis. PG-PMA-413	APPROVATO
				Comm. NR /19094	

Foglio
25
di 34
Scala
1:5000

Rimozione Condotta Esistente
LOCALIZZAZIONE AREE TEST PER IL MONITORAGGIO



0+000 0+026

SCOPPITO
L'AQUILA

PIDA n. 4104209/1
km 0+003

Fosso Colonnelle



Il presente disegno e' di proprieta' aziendale - La Societa' tutelera i propri diritti a termine di legge.

Allacciamento Comune di Scoppito III° Presa
DN 80 (3"), MOP 24 bar

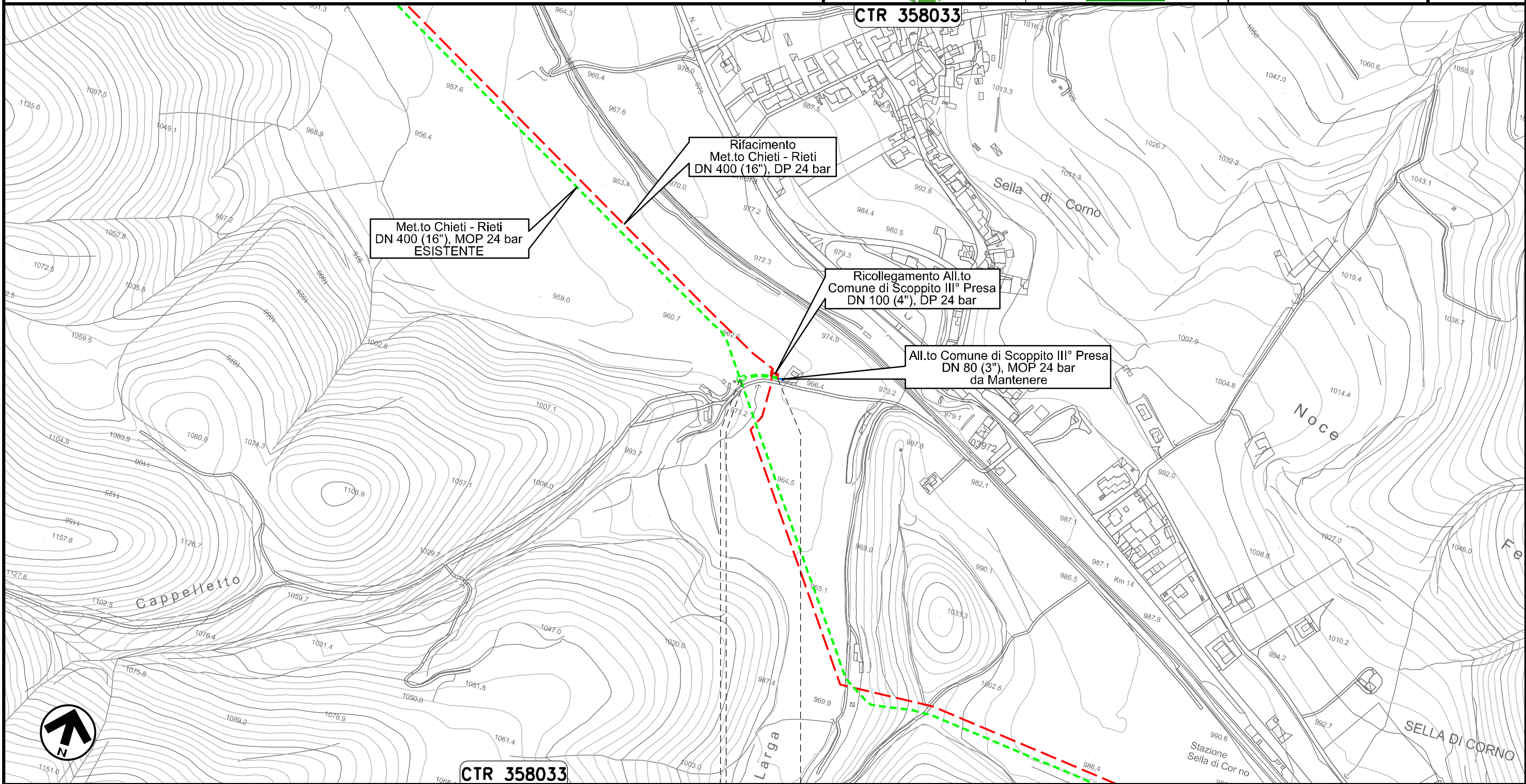
00	31.01.20	EMISSIONE	DEL VECCHIO	CECCONI	CAPRIOTTI
INDICE	DATA	R E V I S I O N I		ELABORATO	VERIFICATO
			Dis.	PG-PMA-413	
			Comm.	NR /19094	

Foglio
26
di 34
Scala
1:5000

Rimozione Condotta Esistente
LOCALIZZAZIONE AREE TEST PER IL MONITORAGGIO



CTR 358033



CTR 358033

0+000 0+049



SCOPPITO
L'AQUILA

PIDA n. 4104210
km 0+003

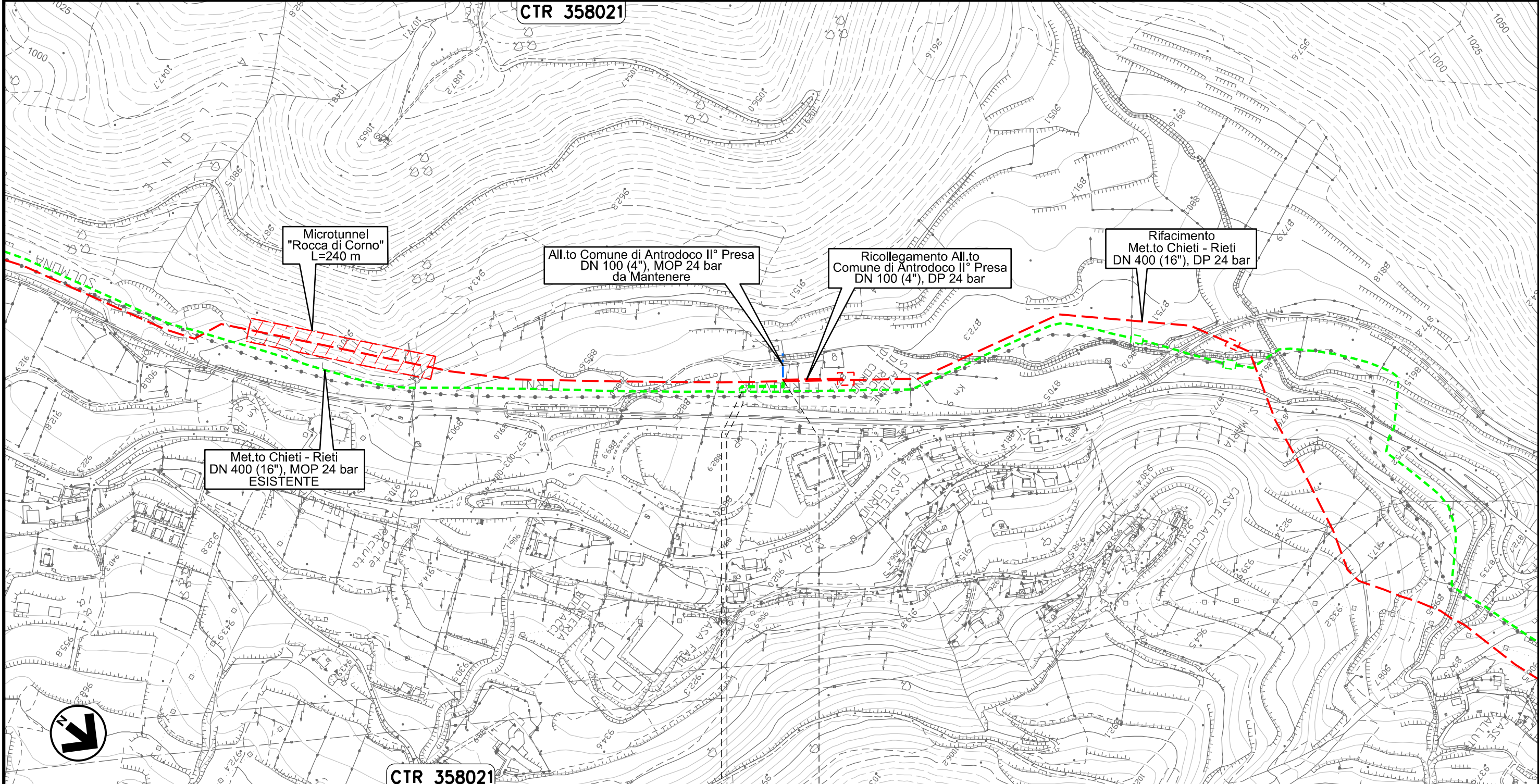


Il presente disegno e' di proprieta' aziendale - La Societa' tutelera' i propri diritti a termine di legge.

Allacciamento Comune di Antrodoco II° Presa
DN 100 (4"), MOP 24 bar

00	31.01.20	EMISSIONE	DEL VECCHIO	CECCONI	CAPRIOTTI
INDICE	DATA	R E V I S I O N I		ELABORATO	VERIFICATO
 			Dis. PG-PMA-413		Foglio 27 di 34
			Comm. NR /19094		Scala 1:5000

Rimozione Condotta Esistente
LOCALIZZAZIONE AREE TEST PER IL MONITORAGGIO



Il presente disegno e' di proprieta' aziendale - La Societa' tutelera' i propri diritti a termine di legge.

CTR 358021

0+000 0+068

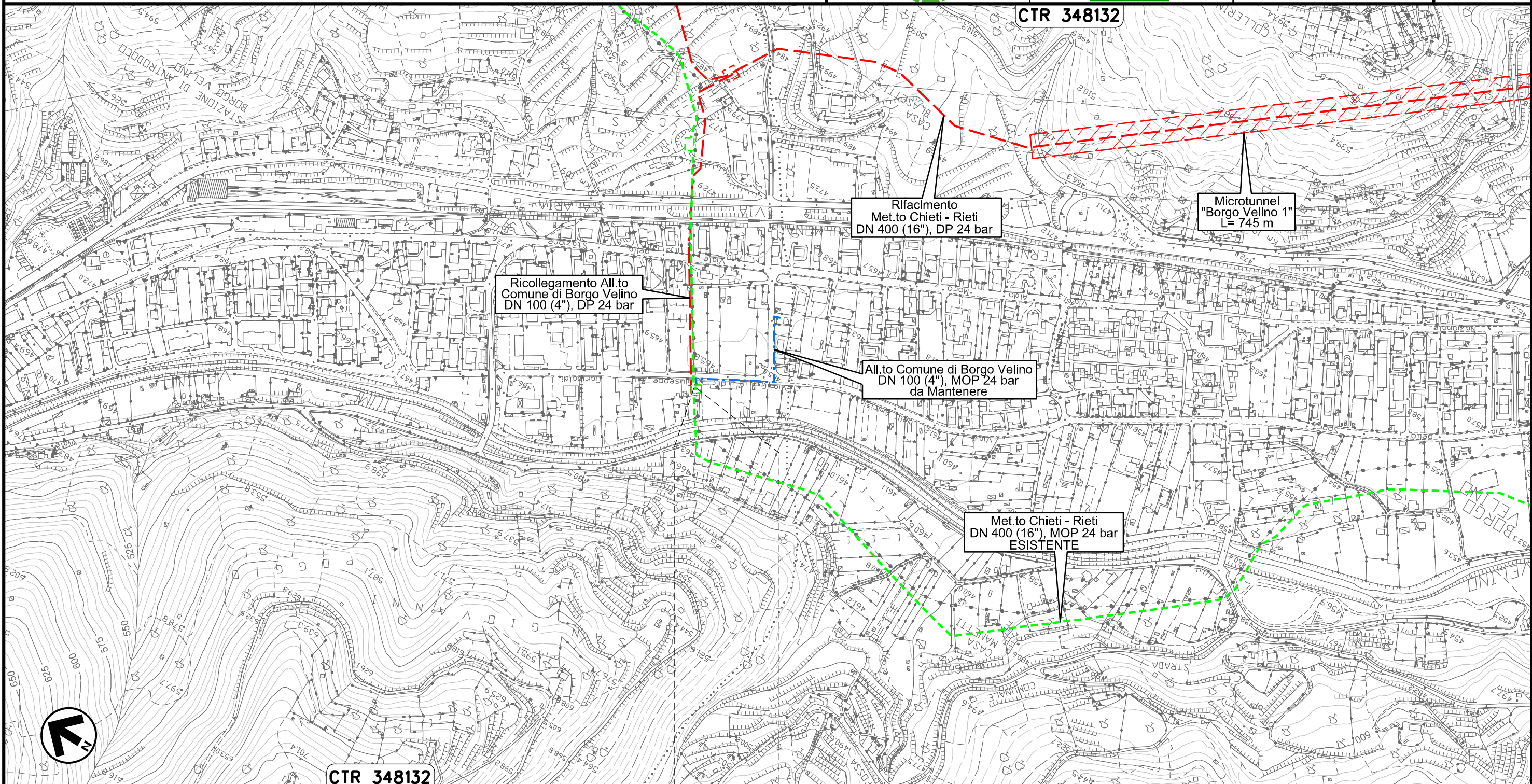
ANTRODOCO
RIETI

PIDA n. 4160678
km 0+003

Allacciamento Comune di Borgo Velino
DN 100 (4"), MOP 24 bar

00	31.01.20	EMISSIONE	DEL VECCHIO	CECCONI	CAPRIOTTI	Foglio 28
INDICE	DATA	R E V I S I O N I	ELABORATO	VERIFICATO	APPROVATO	di 34
			Dis. PG-PMA-413			Scala 1:5000
			Comm. NR /19094			

Rimozione Condotta Esistente
LOCALIZZAZIONE AREE TEST PER IL MONITORAGGIO



Il presente disegno e' di proprieta' aziendale - La Societa' tutelera' i propri diritti a termine di legge.

0+000 0+003

BORG VELINO
RIETI

Allacciamento Comune di Castel S. Angelo
Rimozione Impianto P.I.D.I 45430/28.1

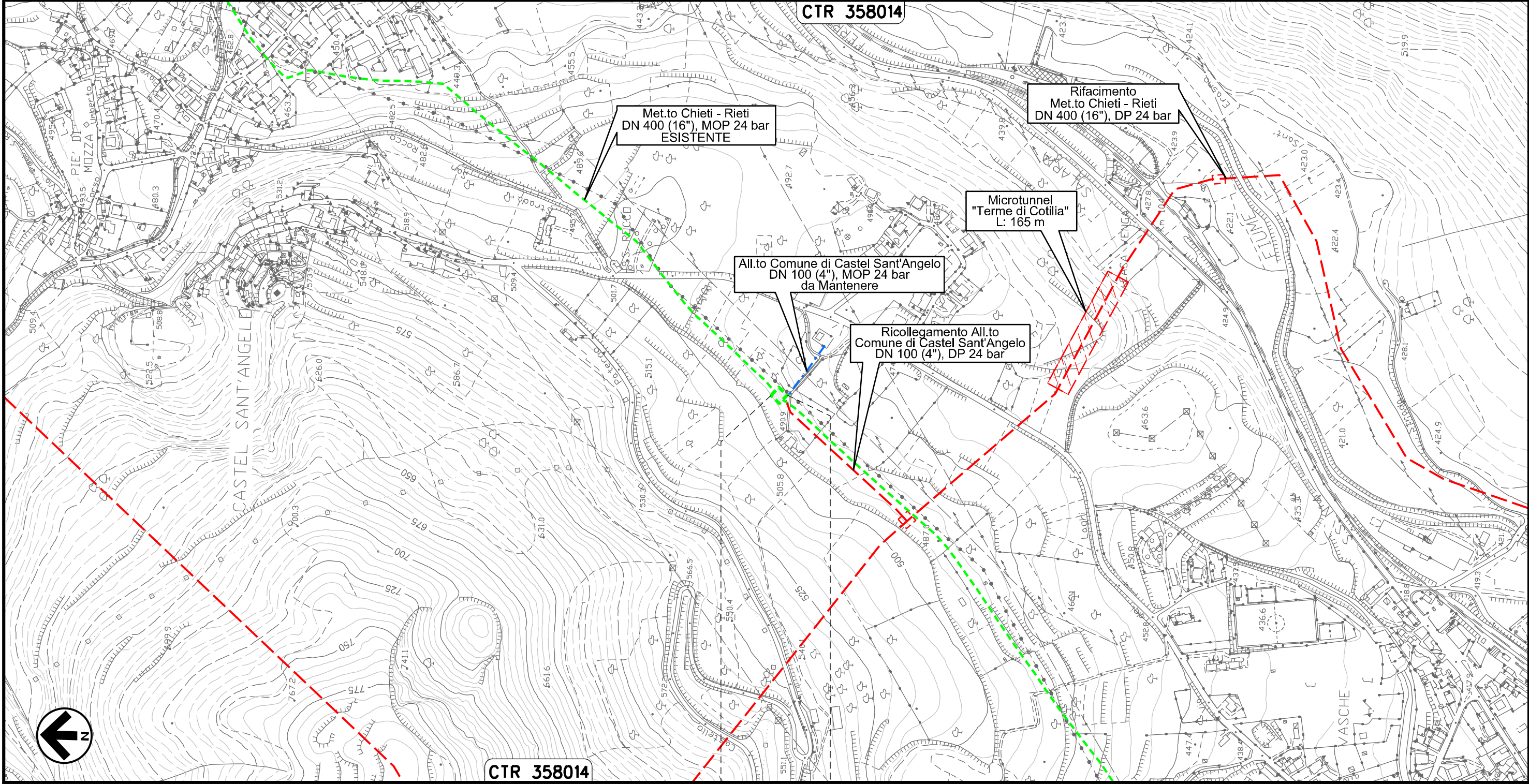
00	31.01.20	EMISSIONE	DEL VECCHIO	CECCONI	CAPRIOTTI	
INDICE	DATA	R E V I S I O N I		ELABORATO	VERIFICATO	APPROVATO
Dis. PG-PMA-413			Comm. NR /19094			

Foglio
29
di 34
Scala
1:5000

Rimozione Condotta Esistente
LOCALIZZAZIONE AREE TEST PER IL MONITORAGGIO



CTR 358014



Met.to Chieti - Rieti
DN 400 (16"), MOP 24 bar
ESISTENTE

Rifacimento
Met.to Chieti - Rieti
DN 400 (16"), DP 24 bar

Microtunnel
"Terme di Cotilia"
L: 165 m

All.to Comune di Castel Sant'Angelo
DN 100 (4"), MOP 24 bar
da Mantenere



Ricollegamento All.to
Comune di Castel Sant'Angelo
DN 100 (4"), DP 24 bar

CTR 358014

CASTEL
SANT'ANGELO
RIETI

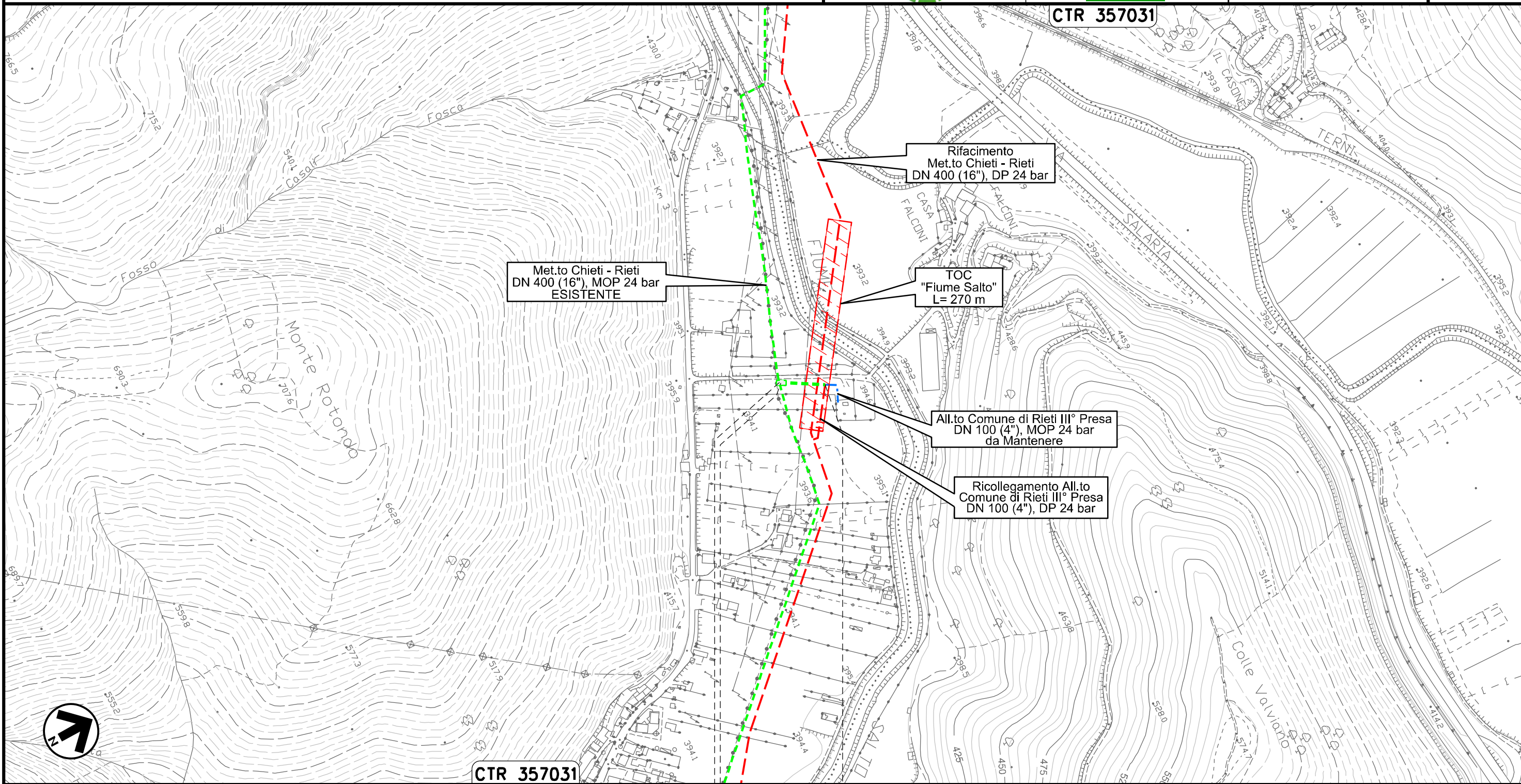
Il presente disegno e' di proprieta' aziendale - La Societa' tutelera' i propri diritti a termine di legge.

Allacciamento Comune di Rieti III' Presa
DN 100 (4"), MOP 24 bar

00	31.01.20	EMISSIONE	DEL VECCHIO	CECCONI	CAPRIOTTI
INDICE	DATA	R E V I S I O N I		ELABORATO	VERIFICATO
 			Dis. PG-PMA-413		Foglio 30 di 34
			Comm. NR /19094		Scala 1:5000

Rimozione Condotta Esistente
LOCALIZZAZIONE AREE TEST PER IL MONITORAGGIO

CTR 357031



CTR 357031

0+000 0+059



RIETI
RIETI

PIDA n. 4160296
km 0+003

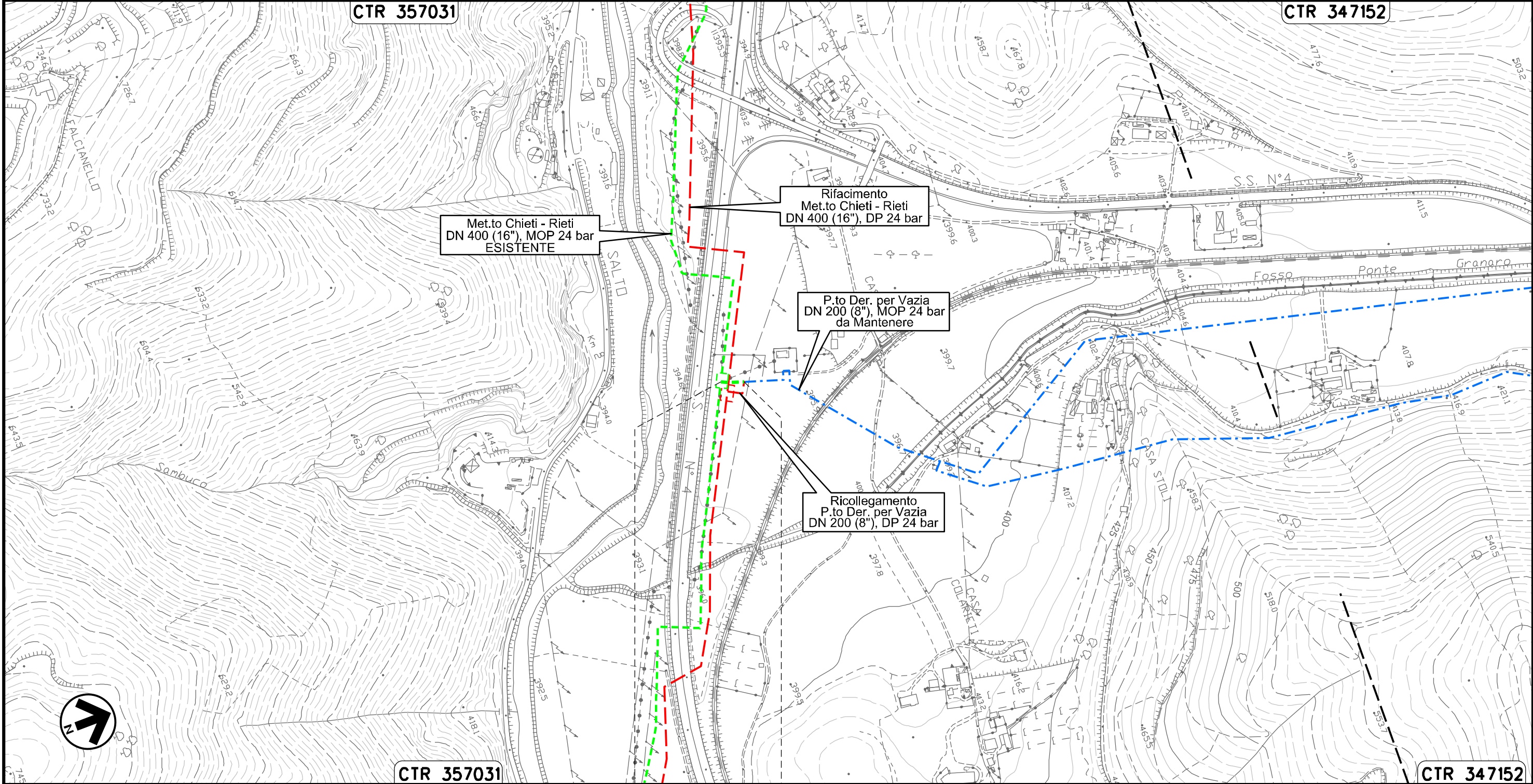


Il presente disegno e' di proprieta' aziendale - La Societa' tutelera' i propri diritti a termine di legge.

Potenziamento Der. per Vazia
DN 200 (8"), MOP 24 bar

00	31.01.20	EMISSIONE	DEL VECCHIO	CECCONI	CAPRIOTTI
INDICE	DATA	R E V I S I O N I		ELABORATO	VERIFICATO
 			Dis. PG-PMA-413		Foglio 31 di 34
			Comm. NR /19094		Scala 1:5000

Rimozione Condotta Esistente
LOCALIZZAZIONE AREE TEST PER IL MONITORAGGIO



Il presente disegno e' di proprieta' aziendale - La Societa' tutelera' i propri diritti a termine di legge.

0+000 0+030

RIETI
RIETI

MET.TO RIETI - ROMA
DN 300 (12"), MOP 64 bar

Rimozione Condotta Esistente
LOCALIZZAZIONE AREE TEST PER IL MONITORAGGIO

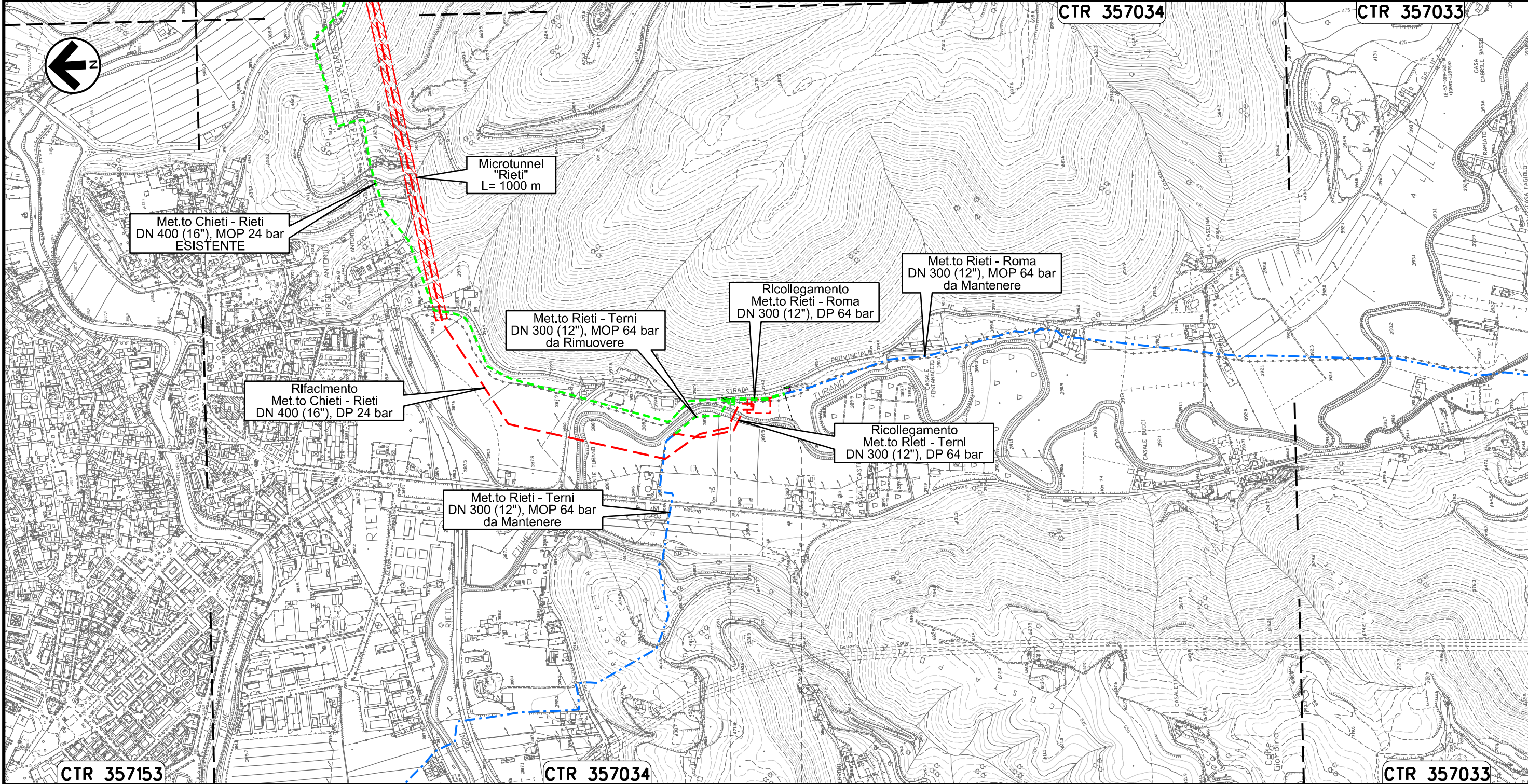
00	31.01.20	EMISSIONE	DEL VECCHIO	CECCONI	CAPRIOTTI
INDICE	DATA	R E V I S I O N I		ELABORATO	VERIFICATO
			Dis.	PG-PMA-413	
			Comm.	NR /19094	

Foglio
32
di 34
Scala
1:10000



CTR 357034

CTR 357033





0+000 0+146

RIETI
RIETI

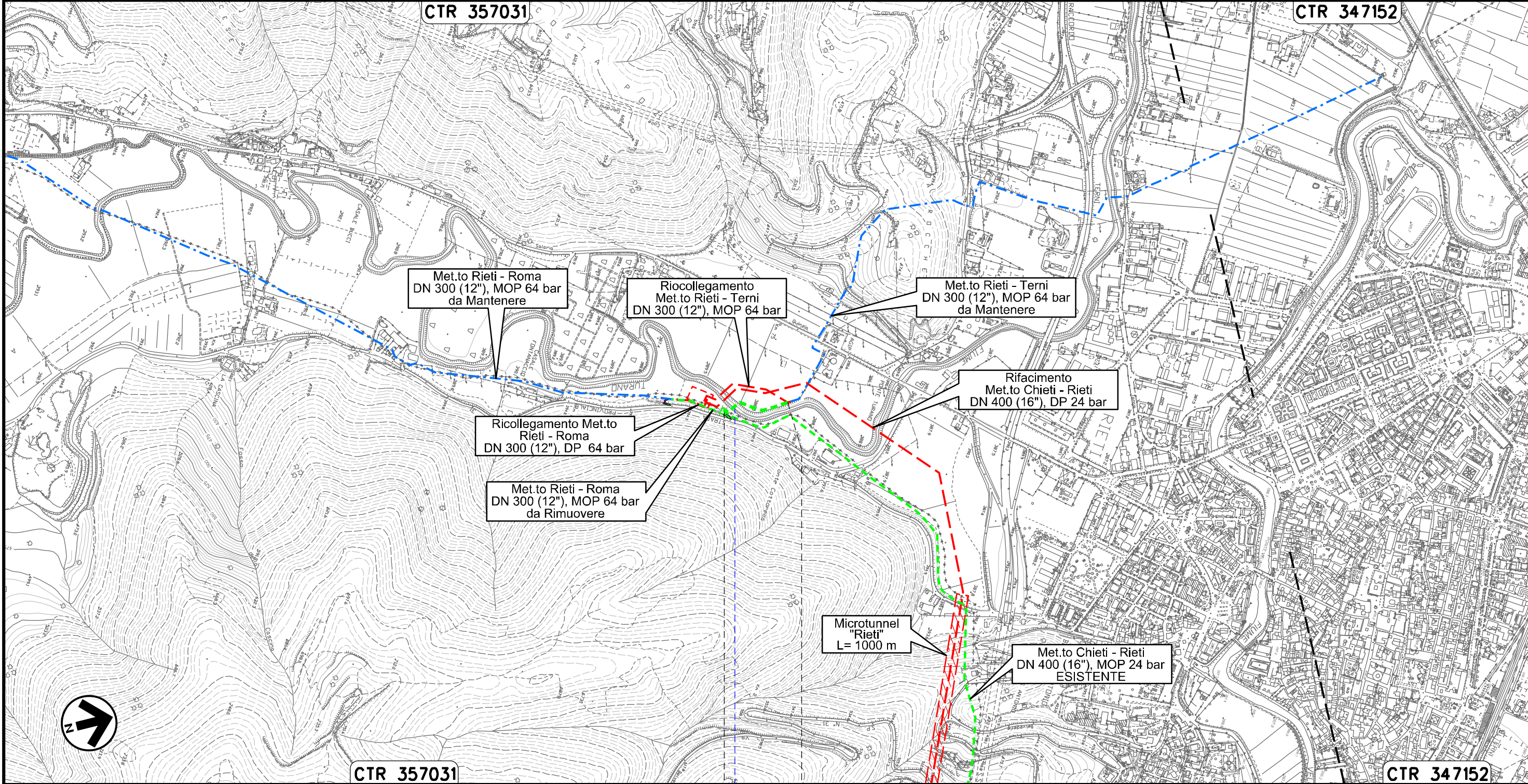
Il presente disegno e' di proprieta' aziendale - La Societa' tutelera' i propri diritti a termine di legge.

MET.TO RIETI - TERNI
DN 300 (12"), MOP 64 bar

Rimozione Condotta Esistente
LOCALIZZAZIONE AREE TEST PER IL MONITORAGGIO

00	31.01.20	EMISSIONE	DEL VECCHIO	CECCONI	CAPRIOTTI
INDICE	DATA	R E V I S I O N I		ELABORATO	VERIFICATO
					
			Dis.	PG-PMA-413	
			Comm.	NR /19094	

Foglio
33
di 34
Scala
1:10000



Met.to Rieti - Roma
DN 300 (12"), MOP 64 bar
da Mantenere

Ricollegamento
Met.to Rieti - Terni
DN 300 (12"), MOP 64 bar

Met.to Rieti - Terni
DN 300 (12"), MOP 64 bar
da Mantenere

Rifacimento
Met.to Chieti - Rieti
DN 400 (16"), DP 24 bar

Ricollegamento Met.to
Rieti - Roma
DN 300 (12"), DP 64 bar

Met.to Rieti - Roma
DN 300 (12"), MOP 64 bar
da Rimuovere

Microtunnel
"Rieti"
L= 1000 m

Met.to Chieti - Rieti
DN 400 (16"), MOP 24 bar
ESISTENTE

CTR 357031

CTR 347152

0+000 0+180

RIETI
RIETI

Fiume Turano



Il presente disegno e' di proprieta' aziendale - La Societa' tutelera' i propri diritti a termine di legge.

OPERE CONNESSE
su METANODOTTO CHIETI – RIETI
DN 400 (16”), MOP 24 bar

Rimozione Condotta Esistente
LOCALIZZAZIONE AREE TEST PER IL MONITORAGGIO

00	31.01.20	EMISSIONE	DEL VECCHIO	CECCONI	CAPRIOTTI
INDICE	DATA	R E V I S I O N I	ELABORATO	VERIFICATO	APPROVATO
					
			Dis.	PG-PMA-413	
			Comm.	NR /19094	

Foglio
34
di 34
Scala 1:10000
1:5000

LEGENDA

SIMBOLOGIA CARTOGRAFICA

- | | | | |
|--|--|--|---|
| | Opere connesse da porre fuori esercizio e recuperare | | Impianti di opere connesse da porre fuori esercizio e recuperare |
| | Metanodotto da porre fuori esercizio e recuperare | | Impianti di linea da porre fuori esercizio e recuperare |
| | Metanodotto in progetto | | Impianti di linea in progetto |
| | Metanodotto in esercizio da ricollegare | | Impianti di linea in esercizio |
| | Metanodotti in esercizio | | Gallerie, Tunnel, Mini-Microtunnel, Raise Boring, T.O.C. e Direct Pipe. |
| | Altre condotte di terzi | | Depositi temporanei |
| | Opere connesse in progetto | | Adeguamento strade esistenti |
| | Aree impianti stacco-terminale in progetto | | Strade di accesso provvisorio |
| | Aree impianti stacco-terminale esistenti | | Nuova viabilita' |
| | | | Limite sovrapposizione fogli |

SIMBOLOGIA MECCANICA

- Punto di intercettazione di linea (P.I.L.)
- Punto di intercettazione di derivazione importante (P.I.D.I.)
- Punto di intercettazione di derivazione semplice con stacco da P.I.L. (P.I.D.S.)
- Punto di intercettazione e derivazione semplice con stacco da Linea (P.I.D.S.)
- Punto di intercettazione con discaggio di allacciamento (P.I.D.A.)
- Punto predisposto per il discaggio di allacciamento (P.P.D.A.)
- Punto di sezionamento elettrico terminale (P.S.E.T.)
- Stazione predisposta per lancio e ricevimento PIG
- Impianto di riduzione/egolazione della pressione

SIMBOLOGIA TEMATICA

- PUNTI DI MONITORAGGIO AMBIENTE IDRICO - ACQUE SUPERFICIALI
- PUNTI DI MONITORAGGIO AMBIENTE IDRICO - ACQUE SOTTERRANEE
- PUNTI DI MONITORAGGIO SUOLO E SOTTOSUOLO
- PUNTI DI MONITORAGGIO VEGETAZIONE, FLORA
- PUNTI DI MONITORAGGIO FAUNA ED ECOSISTEMI
- PUNTI DI MONITORAGGIO RUMORE
- PUNTI DI MONITORAGGIO ATMOSFERA

Nota:

Per ogni punto di monitoraggio si e' coniato un codice identificativo cosi' strutturato:

XXZNNYY

dove:

XX rappresenta la componente ambientale monitorata:

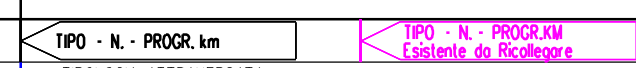
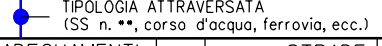


- AS = Acque superficiali
- PZ = Piezometri (Acque profonde)
- SU = Suolo e sottosuolo
- VE = Vegetazione e flora
- FA = Fauna ed ecosistemi
- RU = Rumore
- AT = Atmosfera

Z indica se il monitoraggio e' eseguito per le condotte in progetto o in dismissione:

- P = condotte in progetto
- R = condotte in rimozione

NN e' il numero progressivo del punto di monitoraggio per ogni componente ambientale YY e' il codice identificativo del comune in cui e' stato individuato il punto di monitoraggio:

Il presente disegno e' di proprieta' aziendale - La Societa' tutelera' i propri diritti a termine di legge.

Progressiva chilometrica	N.
Comuni	
Province	
Impianti	
Attraversamenti	
Strade - Piste - Piazzole tubazioni	
Area di passaggio	
Tratto in rimozione con scavo a cielo aperto Tratti Esistenti da Ricollegare e Posa Polifora	
Tratto da lasciare in opera e intasare	
Tratto con estrazione del tubo di linea e intasamento del tubo di protezione	