



Il presente disegno e' di proprieta' aziendale - La Societa' tutelera' i propri diritti a termine di legge.



COROGRAFIA Scala 1:500.000



00	20.02.20	EMISSIONE	PASQUINI	PEDINI	CAPRIOTTI
INDICE	DATA	REVISIONI	ELABORATO	VERIFICATO	APPROVATO
 			Dis. PG-PAI-231		
			Fg. 1 di 35		
OPERE CONNESSE su Rifacimento MET.TO CHIETI - RIETI DN 400 (16"), DP 24 bar			Comm. NR /19094		
			INDICE 00		
PAI - CARTA DELLA PERICOLOSITA' DA FRANA			Scala 1:10000 - 1:5000 Sostituisce il Sostituito dal		

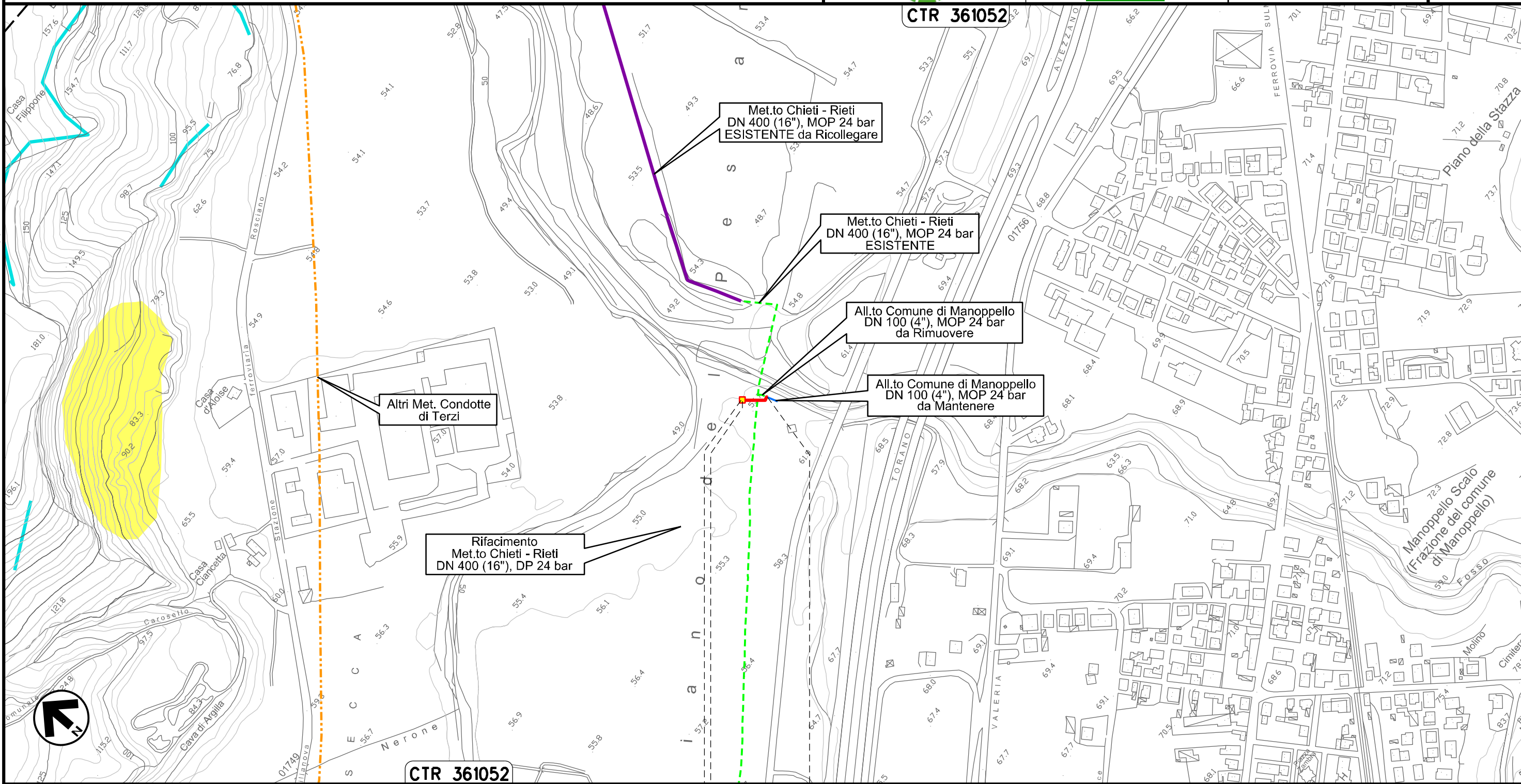
Ricollegamento Allacciamento al Comune di Manoppello
DN 100 (4"), DP 24 bar

00	20.02.20	EMISSIONE	PASQUINI	PEDINI	CAPRIOTTI	Foglio 2 di 35
INDICE	DATA	R E V I S I O N I	ELABORATO	VERIFICATO	APPROVATO	Scala 1:5000
			Dis.	PG-PAI-231		
			Comm.	NR /19094		

PAI - CARTA DELLA PERICOLOSITA' DA FRANA



CTR 361052



Il presente disegno e' di proprieta' aziendale - La Societa' tutelera' i propri diritti a termine di legge.

CTR 361052

0+000 0+037



MANOPPELLO

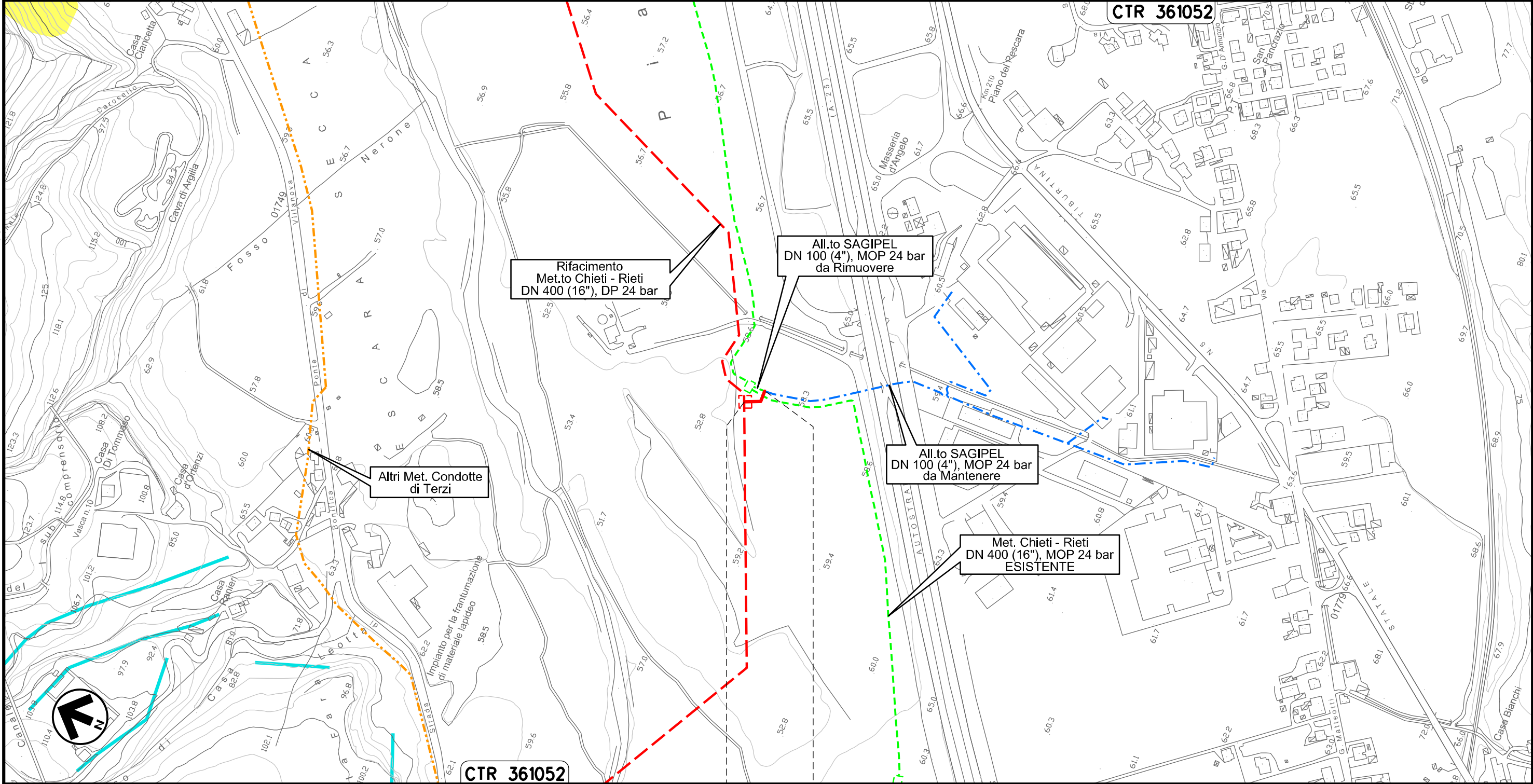
PESCARA

PIDS Loc. Manoppello Scalo
km 0+003

Ricollegamento Allacciamento SAGIPEL
DN 100 (4"), DP 24 bar

PAI - CARTA DELLA PERICOLOSITA' DA FRANA



00	20.02.20	EMISSIONE	PASQUINI	PEDINI	CAPRIOTTI	Foglio 3 di 35
INDICE	DATA	R E V I S I O N I	ELABORATO	VERIFICATO	APPROVATO	
 			Dis. PG-PAI-231		Scala 1:5000	
			Comm. NR /19094			



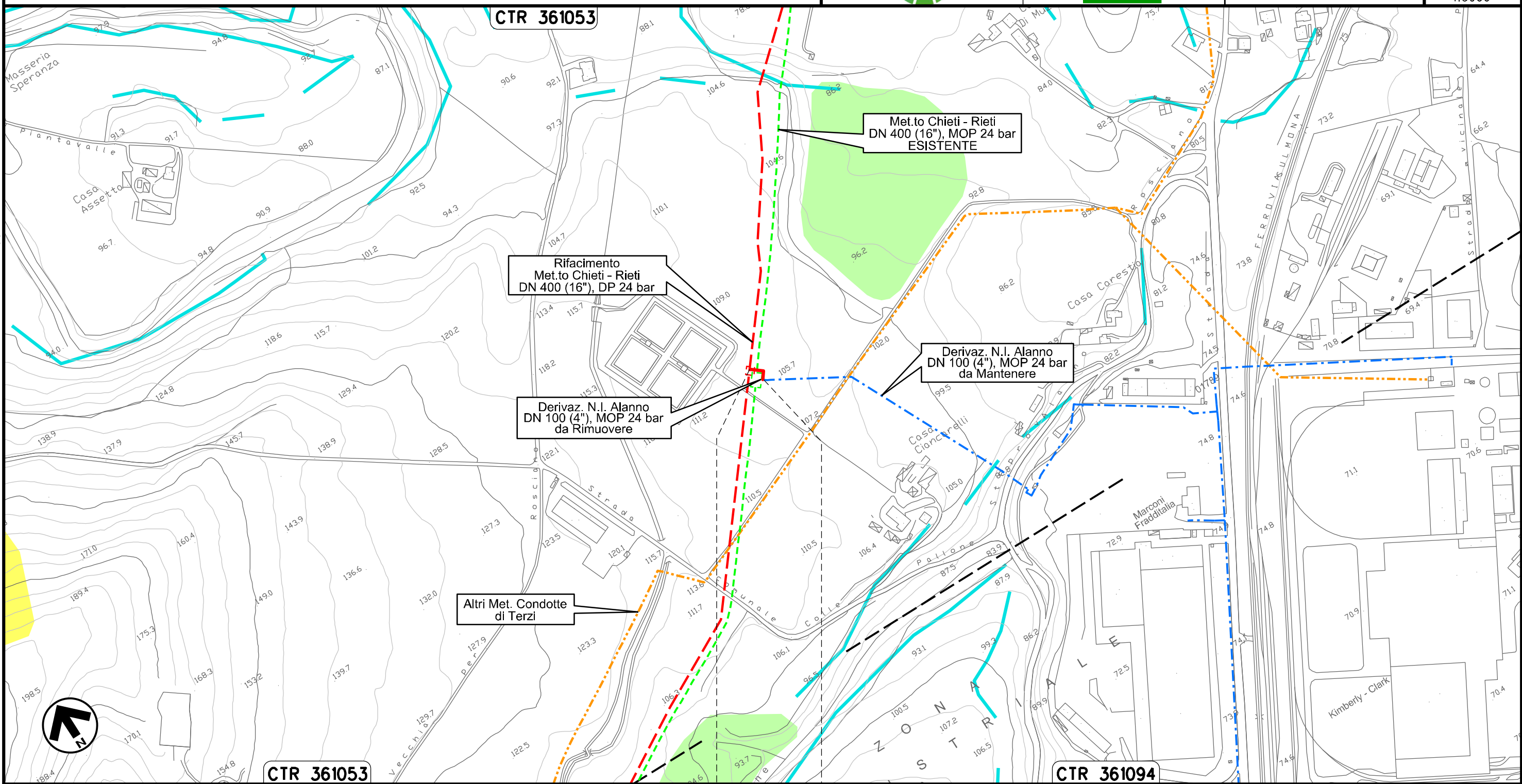
Il presente disegno e' di proprieta' aziendale - La Societa' tutelera' i propri diritti a termine di legge.

0+000	0+037
MANOPELLO	
PESCARA	

Ricollegamento Derivazione N.I. Alanno
DN 100 (4"), DP 24 bar

00	20.02.20	EMISSIONE	PASQUINI	PEDINI	CAPRIOTTI	Foglio 4 di 35
INDICE	DATA	R E V I S I O N I	ELABORATO	VERIFICATO	APPROVATO	
 			Dis. PG-PAI-231		Scala 1:5000	
			Comm. NR /19094			

PAI – CARTA DELLA PERICOLOSITA' DA FRANA



Il presente disegno e' di proprieta' aziendale - La Societa' tutelera' i propri diritti a termine di legge.

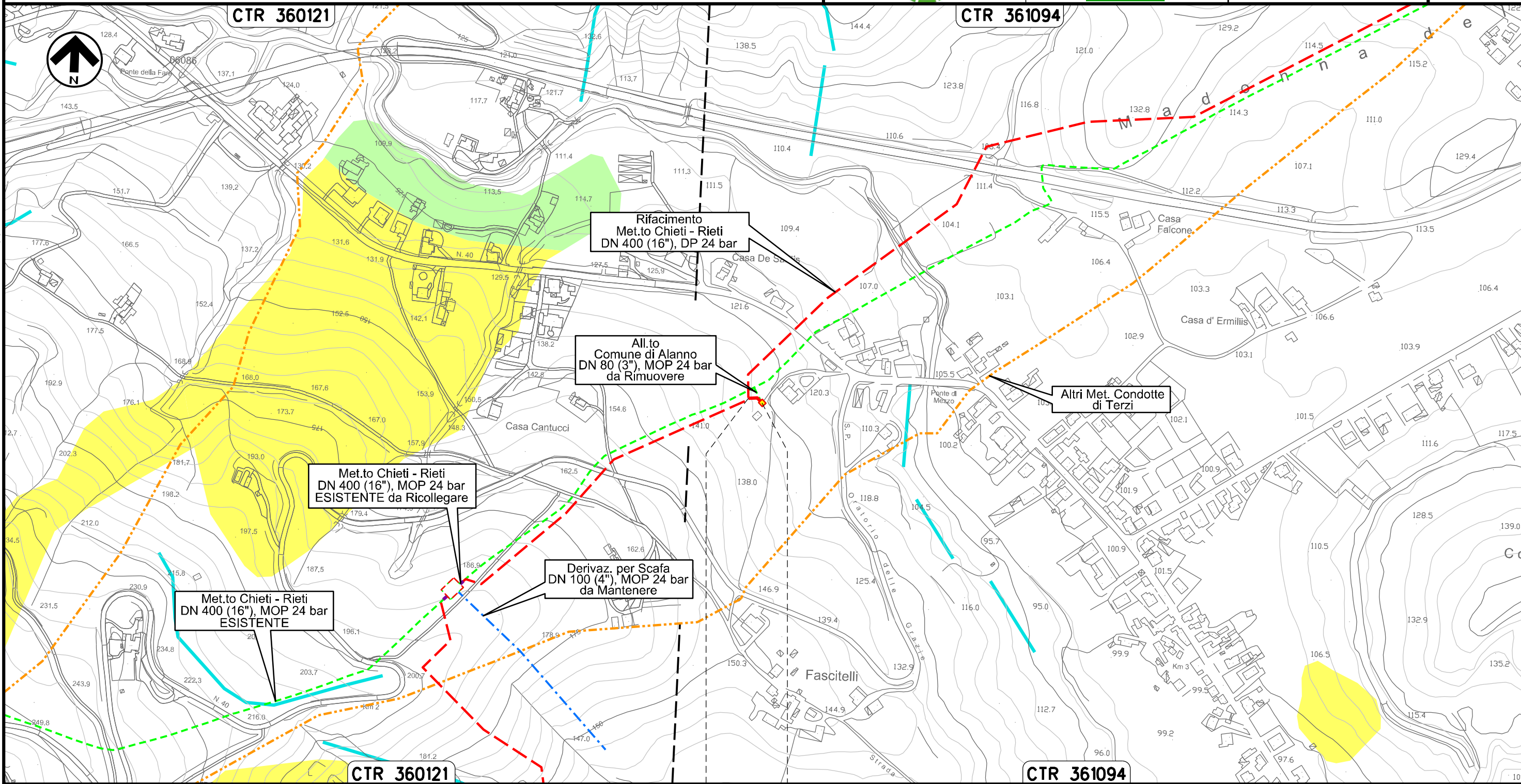
0+000 0+031
ALANNO
PESCARA

Nuovo Allacciamento Comune di Alanno
DN 100 (4"), DP 24 bar

00	20.02.20	EMISSIONE	PASQUINI	PEDINI	CAPRIOTTI		
INDICE	DATA	R E V I S I O N I			ELABORATO	VERIFICATO	APPROVATO
Dis. PG-PAI-231			Comm. NR /19094				

Foglio
5
di 35
Scala
1:5000



PAI - CARTA DELLA PERICOLOSITA' DA FRANA



Il presente disegno e' di proprieta' aziendale - La Societa' tutelera' i propri diritti a termine di legge.

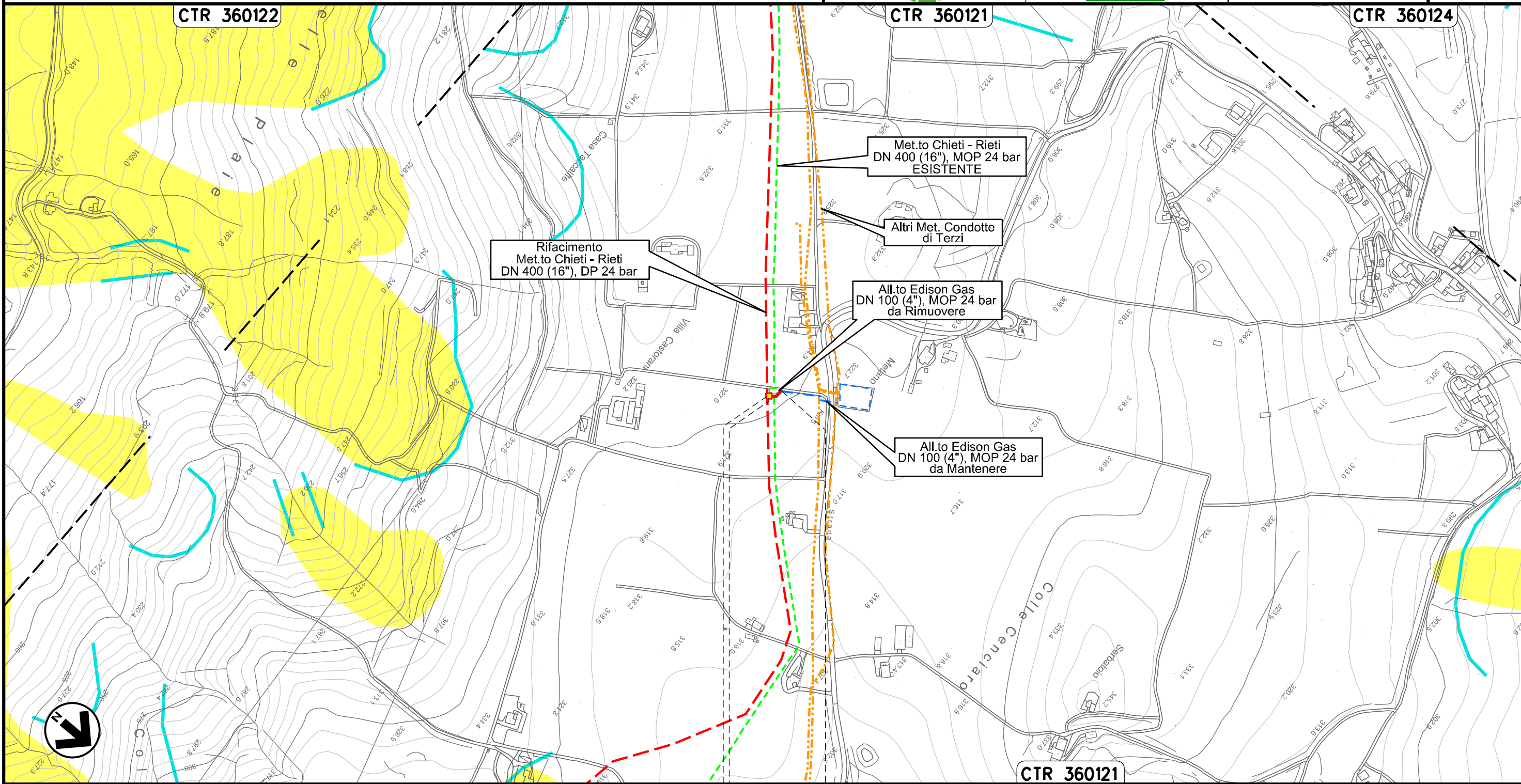
ALANNO	0+000	0+020
PESCARA		

Ricollegamento Allacciamento Edison Gas
DN 100 (4"), DP 24 bar

00	20.02.20	EMISSIONE	PASQUINI	PEDINI	CAPRIOTTI		
INDICE	DATA	R E V I S I O N I			ELABORATO	VERIFICATO	APPROVATO
							
			Dis.	PG-PAI-231			
			Comm.	NR /19094			

Foglio
6
di 35
Scala
1:5000


PAI – CARTA DELLA PERICOLOSITA' DA FRANA



Il presente disegno e' di proprieta' aziendale - La Societa' tutelera' i propri diritti a termine di legge.

0+000 0+022

ALANNO
PESCARA

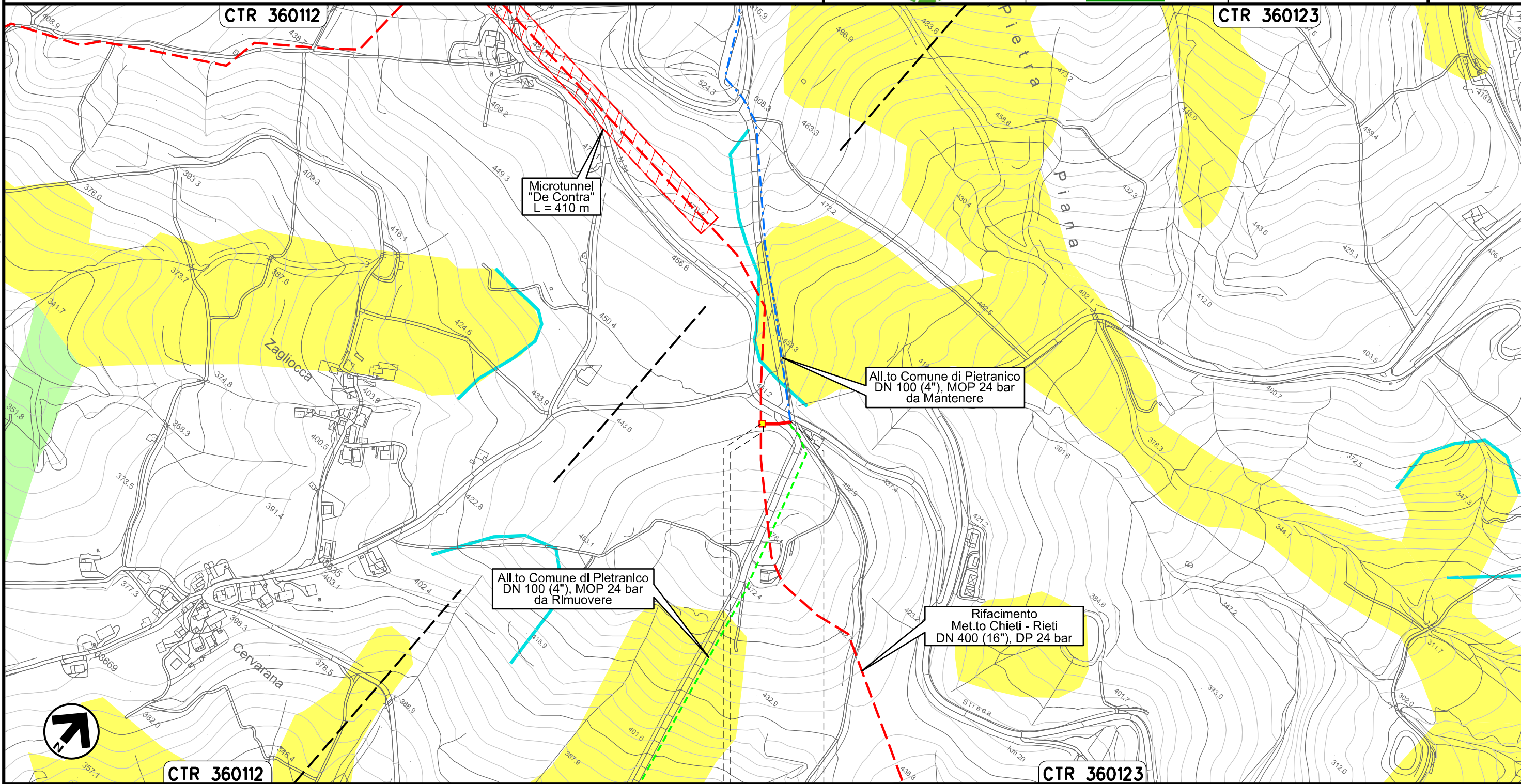
 PIDA Loc. Villa Castorani
km 0+003

Ricollegamento Allacciamento Comune di Pietranico
DN 100 (4"), DP 24 bar

00	20.02.20	EMISSIONE	PASQUINI	PEDINI	CAPRIOTTI
INDICE	DATA	R E V I S I O N I	ELABORATO	VERIFICATO	APPROVATO
			Dis. PG-PAI-231		
			Comm. NR /19094		

Foglio
7
di 35
Scala
1:5000

PAI - CARTA DELLA PERICOLOSITA' DA FRANA





Il presente disegno e' di proprieta' aziendale - La Societa' tutelera' i propri diritti a termine di legge.

0+000 0+040

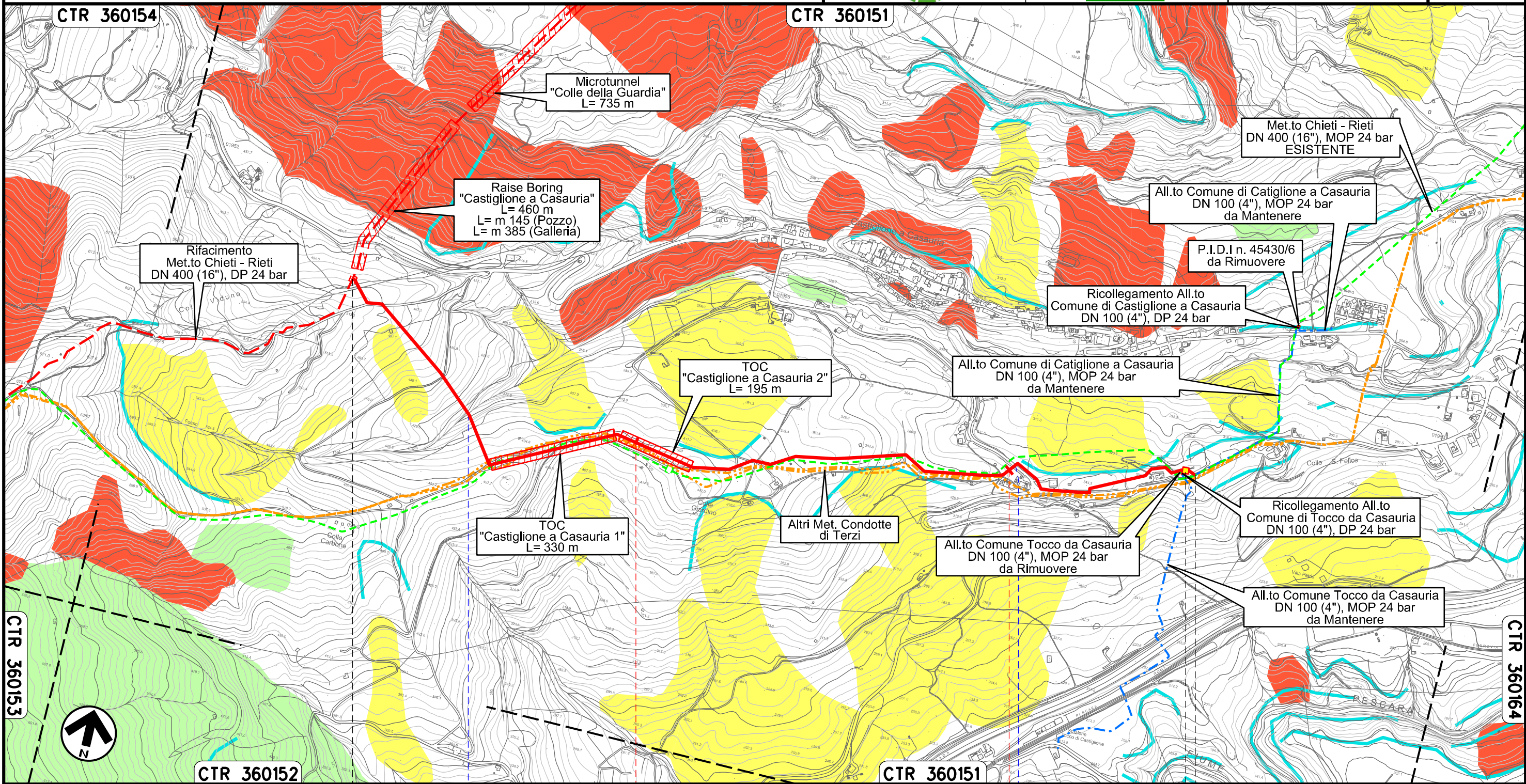
CASTIGLIONE
A CASARIA
PESCARA

PIDS Loc. De Contra
km 0+003

Derivazione per Tocco e Castiglione a Casauria
DN 100 (4"), DP 24 bar

00	20.02.20	EMISSIONE	PASQUINI	PEDINI	CAPRIOTTI		
INDICE	DATA	R E V I S I O N I			ELABORATO	VERIFICATO	APPROVATO
						Dis. PG-PAI-231	Foglio 8 di 35
			Comm. NR /19094			Scala 1:10000	

PAI - CARTA DELLA PERICOLOSITA' DA FRANA



Il presente disegno e' di proprieta' aziendale - La Societa' tutelera' i propri diritti a termine di legge.

CTR 360153



CTR 360152

0+000

PESCOSANSONESCO

1

CASTIGLIONE A CASAURIA

PESCARA

Fosso dei Colli

2

S.P. n.70

2+546

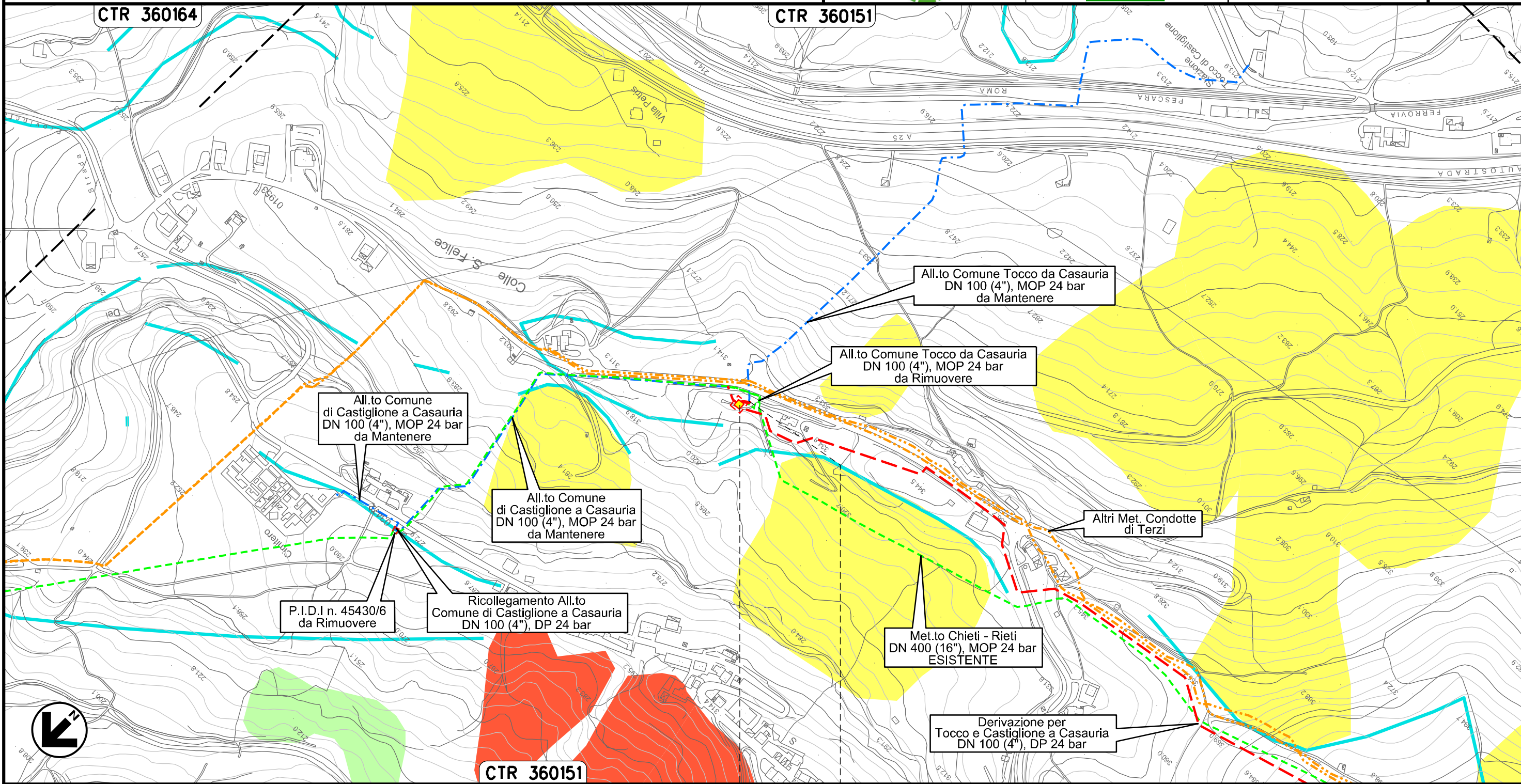
PIL Loc. Colle San Felice km 2+520

CTR 360164

Ricollegamento Allacciamento Comune Tocco da Casauria
DN 100 (4"), DP 24 bar

00	20.02.20	EMISSIONE	PASQUINI	PEDINI	CAPRIOTTI	Foglio 9
INDICE	DATA	R E V I S I O N I	ELABORATO	VERIFICATO	APPROVATO	di 35
			Dis. PG-PAI-231			Scala 1:5000
			Comm. NR /19094			

PAI - CARTA DELLA PERICOLOSITA' DA FRANA





Il presente disegno e' di proprieta' aziendale - La Societa' tutelera' i propri diritti a termine di legge.

0+000 0+016

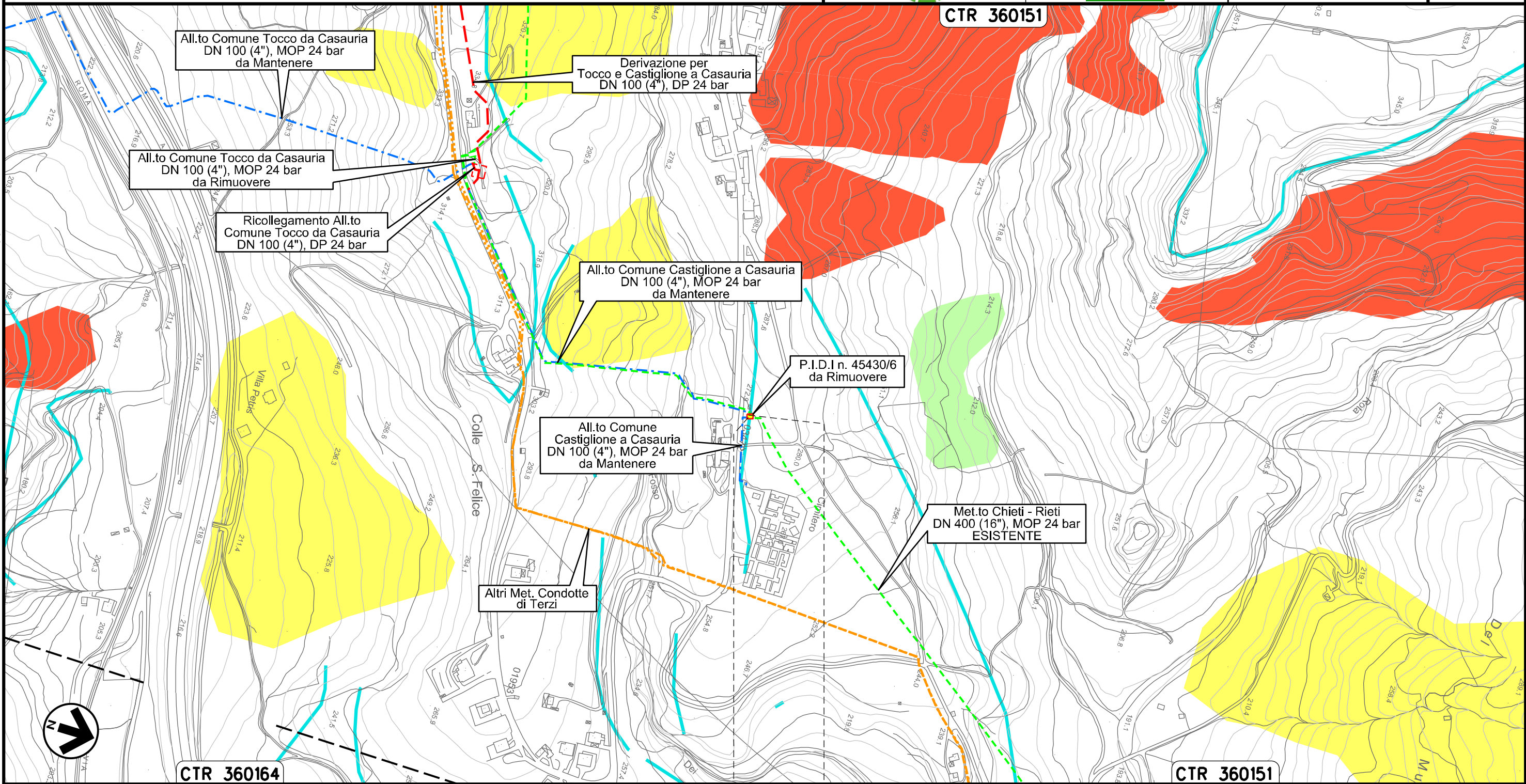
CASTIGLIONE A
CASAURIA
PESCARA

↑ PIDS Loc. Colle San Felice
km 0+000

Ricollegamento Allacciamento Comune di Castiglione a Casauria
DN 100 (4"), DP 24 bar


00	20.02.20	EMISSIONE	PASQUINI	PEDINI	CAPRIOTTI	Foglio 10 di 35
INDICE	DATA	R E V I S I O N I	ELABORATO	VERIFICATO	APPROVATO	
 			Dis. PG-PAI-231		Scala 1:5000	
			Comm. NR /19094			

PAI - CARTA DELLA PERICOLOSITA' DA FRANA



0+000 0+005

CASTIGLIONE
A CASAURIA
PESCARA

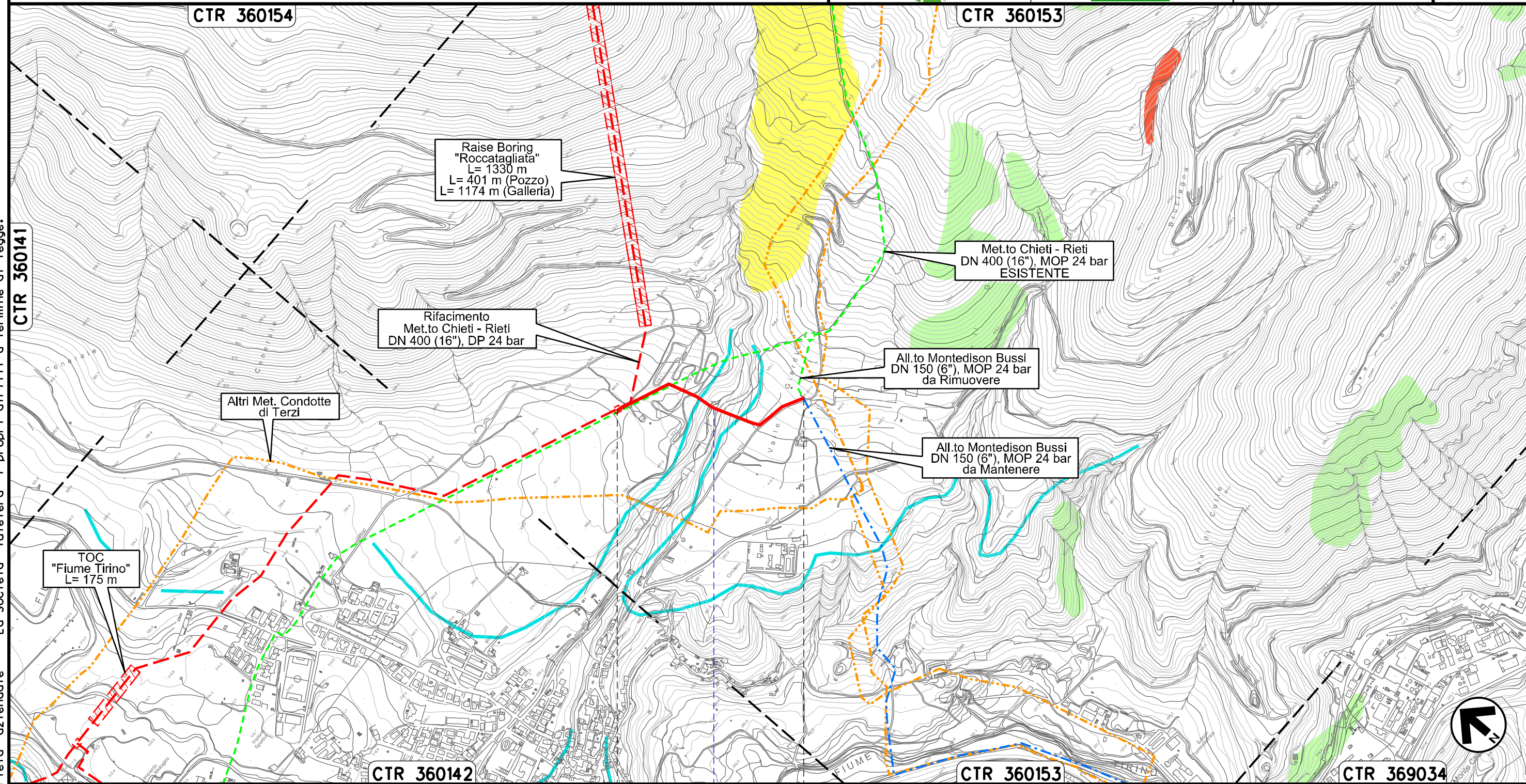
 PIDA Loc. Colle San Felice
km 0+000

Il presente disegno e' di proprieta' aziendale, tutelera' i propri diritti a termine di legge.

Ricollegamento Allacciamento Montedison Bussi
DN 150 (6"), DP 24 bar

00	20.02.20	EMISSIONE	PASQUINI	PEDINI	CAPRIOTTI	Foglio
INDICE	DATA	R E V I S I O N I	ELABORATO	VERIFICATO	APPROVATO	11
			Dis. PG-PAI-231		di 35	
			Comm. NR /19094		Scala 1:10000	

PAI - CARTA DELLA PERICOLOSITA' DA FRANA



Il presente disegno e' di proprieta' aziendale - La Societa' tutelera' i propri diritti a termine di legge.

CTR 360141

CTR 360154

CTR 360153

Raisa Boring
"Roccatagliata"
L= 1330 m
L= 401 m (Pozzo)
L= 1174 m (Galleria)

Met.to Chieti - Rieti
DN 400 (16"), MOP 24 bar
ESISTENTE

Rifacimento
Met.to Chieti - Rieti
DN 400 (16"), DP 24 bar

All.to Montedison Bussi
DN 150 (6"), MOP 24 bar
da Rimuovere

Altri Met. Condotte
di Terzi

All.to Montedison Bussi
DN 150 (6"), MOP 24 bar
da Mantenere

TOC
"Fiume Tirino"
L= 175 m

CTR 360142

CTR 360153

CTR 369034

0+000

0+539

BUSSI SUL TIRINO
PESCARA

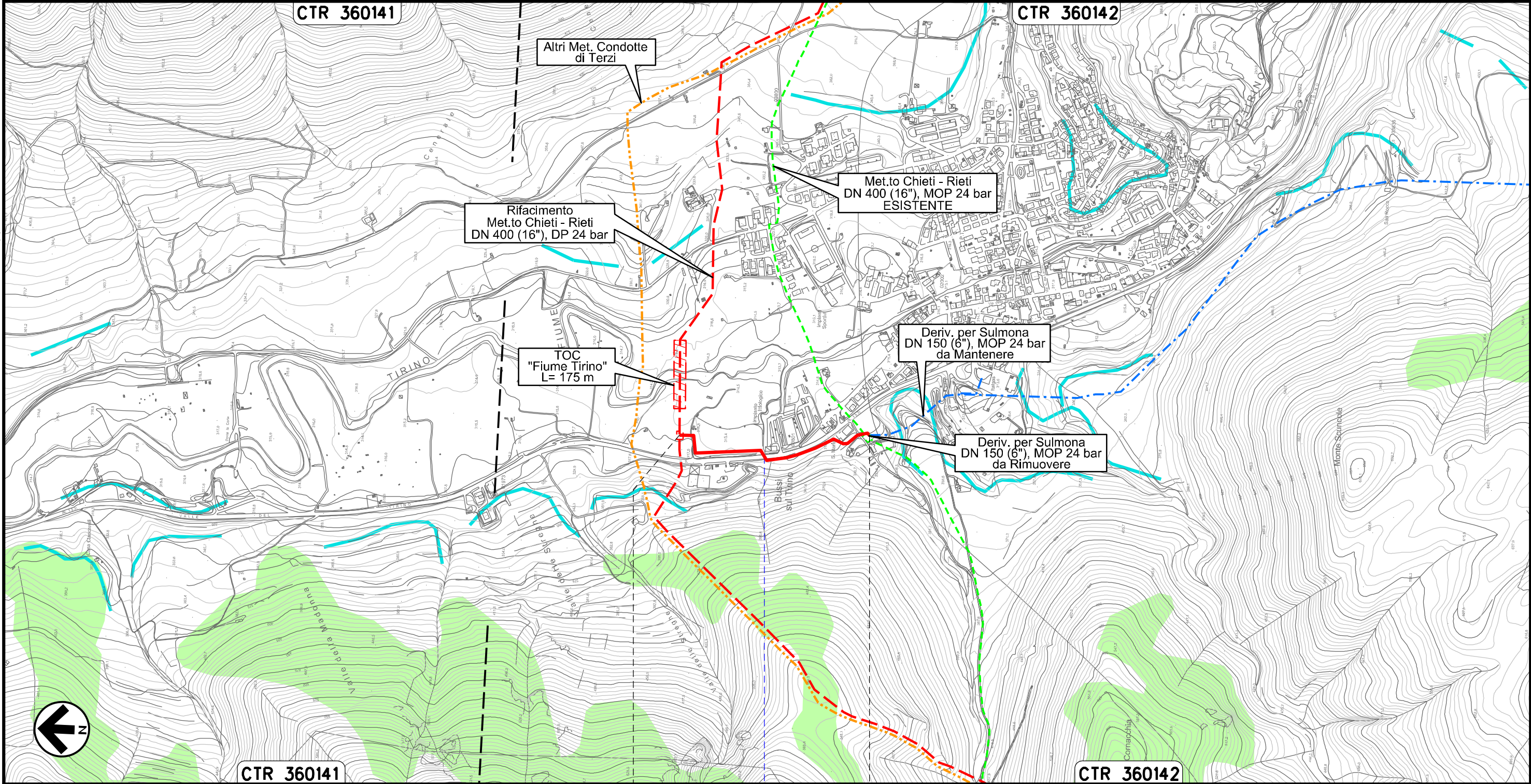
Il Rivaccio

Ricollegamento Derivazione per Sulmona
DN 150 (6"), DP 24 bar

PAI – CARTA DELLA PERICOLOSITA' DA FRANA

00	20.02.20	EMISSIONE	PASQUINI	PEDINI	CAPRIOTTI
INDICE	DATA	REVISIONI	ELABORATO	VERIFICATO	APPROVATO
			Dis. PG-PAI-231		
			Comm. NR /19094		

Foglio
12
di 35
Scala
1:10000



Il presente disegno e' di proprieta' aziendale - La Societa' tutelera' i propri diritti a termine di legge.

0+000

0+565



BUSSI SUL TIRINO
PESCARA

S.S. n. 153

CTR 360142

CTR 360141

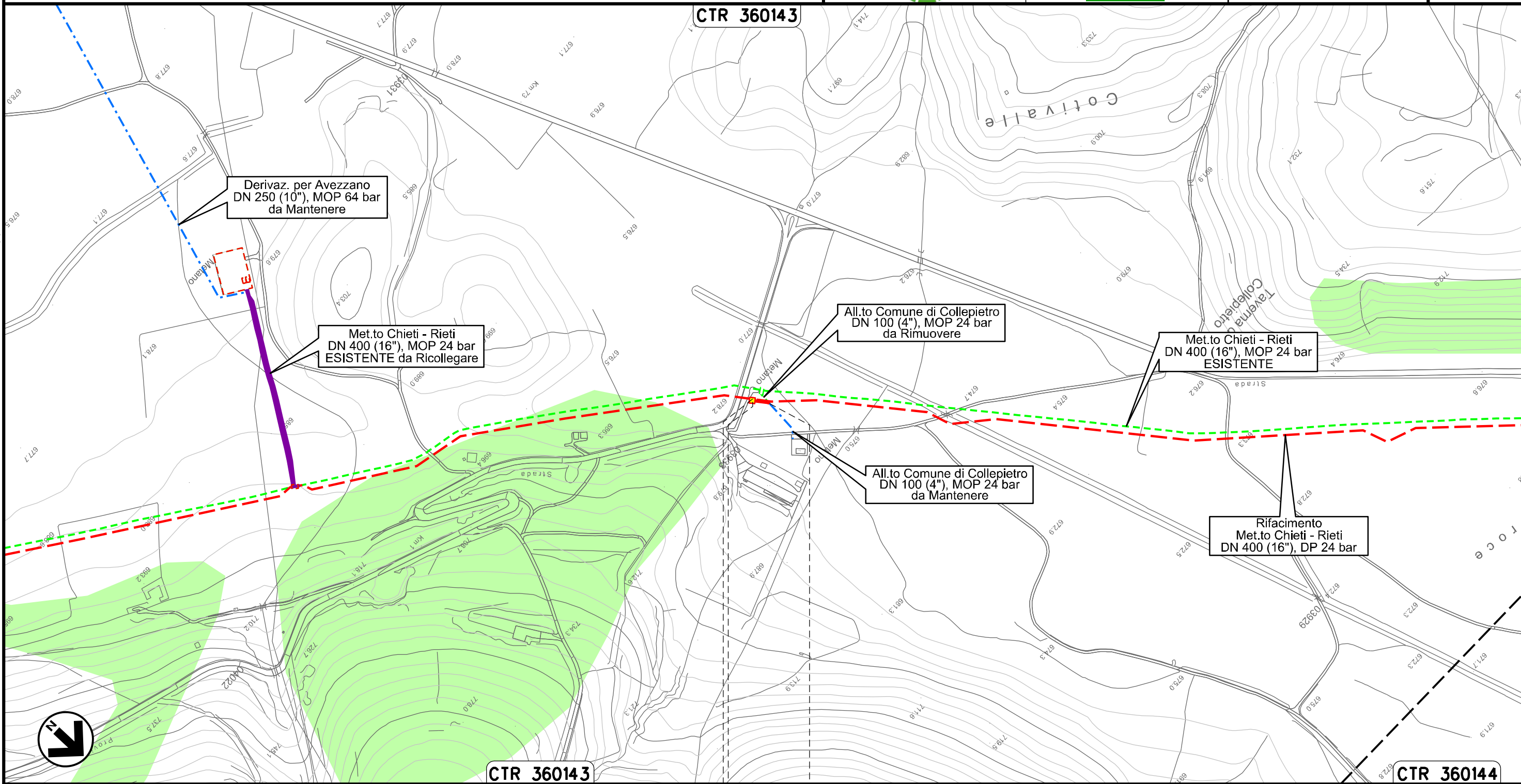
Ricollegamento Allacciamento Comune di Collepietro
DN 100 (4"), DP 24 bar

00	20.02.20	EMISSIONE	PASQUINI	PEDINI	CAPRIOTTI
INDICE	DATA	R E V I S I O N I	ELABORATO	VERIFICATO	APPROVATO
 			Dis. PG-PAI-231		
			Comm. NR /19094		

Foglio
13
di 35
Scala
1:5000

PAI - CARTA DELLA PERICOLOSITA' DA FRANA

CTR 360143




CTR 360143

CTR 360144

0+000 0+024

COLLEPIETRO
L'AQUILA

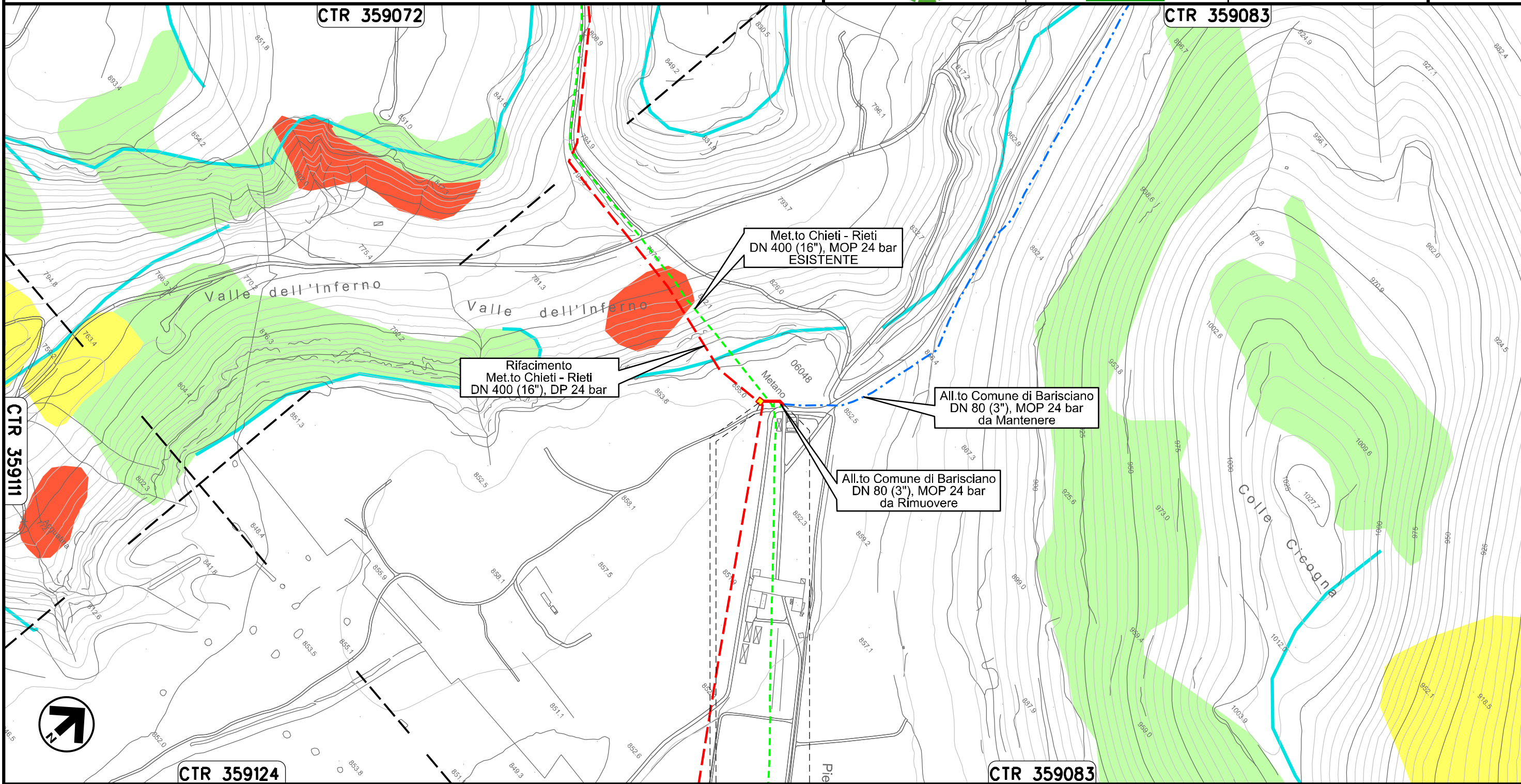
 PIDA Loc. Taverna di Collepietro
km 0+003

Il presente disegno e' di proprieta' aziendale - La Societa' tutelera' i propri diritti a termine di legge.



00	20.02.20	EMISSIONE	PASQUINI	PEDINI	CAPRIOTTI	Foglio 15 di 35
INDICE	DATA	R E V I S I O N I	ELABORATO	VERIFICATO	APPROVATO	
			Dis. PG-PAI-231			Scala 1:5000
			Comm. NR /19094			

PAI - CARTA DELLA PERICOLOSITA' DA FRANA



Il presente disegno e' di proprieta' aziendale - La Societa' tutelera' i propri diritti a termine di legge.

CTR 359111

CTR 359072

CTR 359083

CTR 359124

CTR 359083

0+000 0+034

BARISCIANO
L'AQUILA

↑ PIDS Loc. Valle dell'Inferno
km 0+003



Ricollegamento Allacciamento Comune di San Demetrio ne' Vestini
DN 100 (4"), DP 24 bar

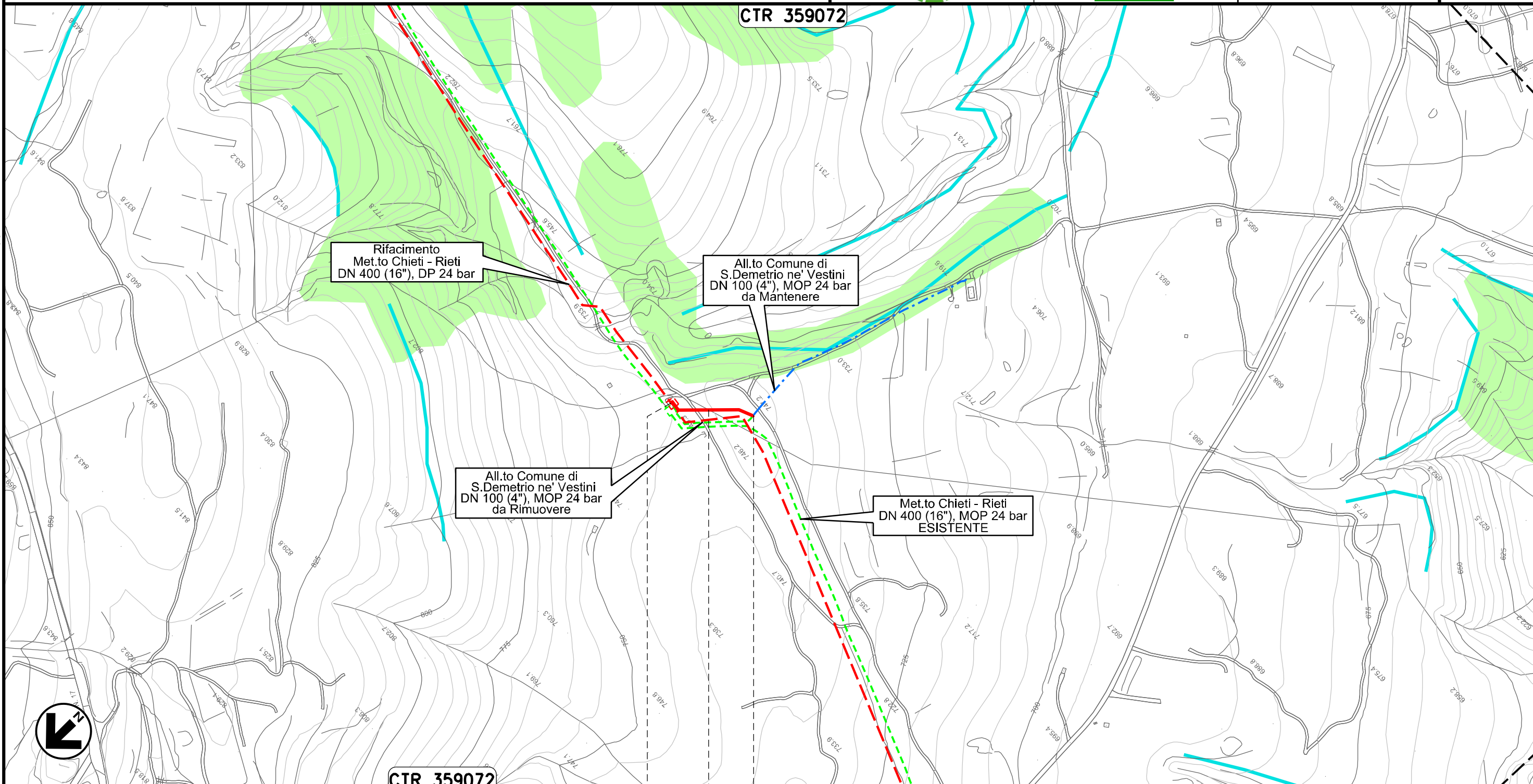
00	20.02.20	EMISSIONE	PASQUINI	PEDINI	CAPRIOTTI		
INDICE	DATA	R E V I S I O N I			ELABORATO	VERIFICATO	APPROVATO
Dis. PG-PAI-231			Comm. NR /19094				

Foglio
16
di 35
Scala
1:5000

PAI - CARTA DELLA PERICOLOSITA' DA FRANA



CTR 359072



CTR 359072

0+000 0+113

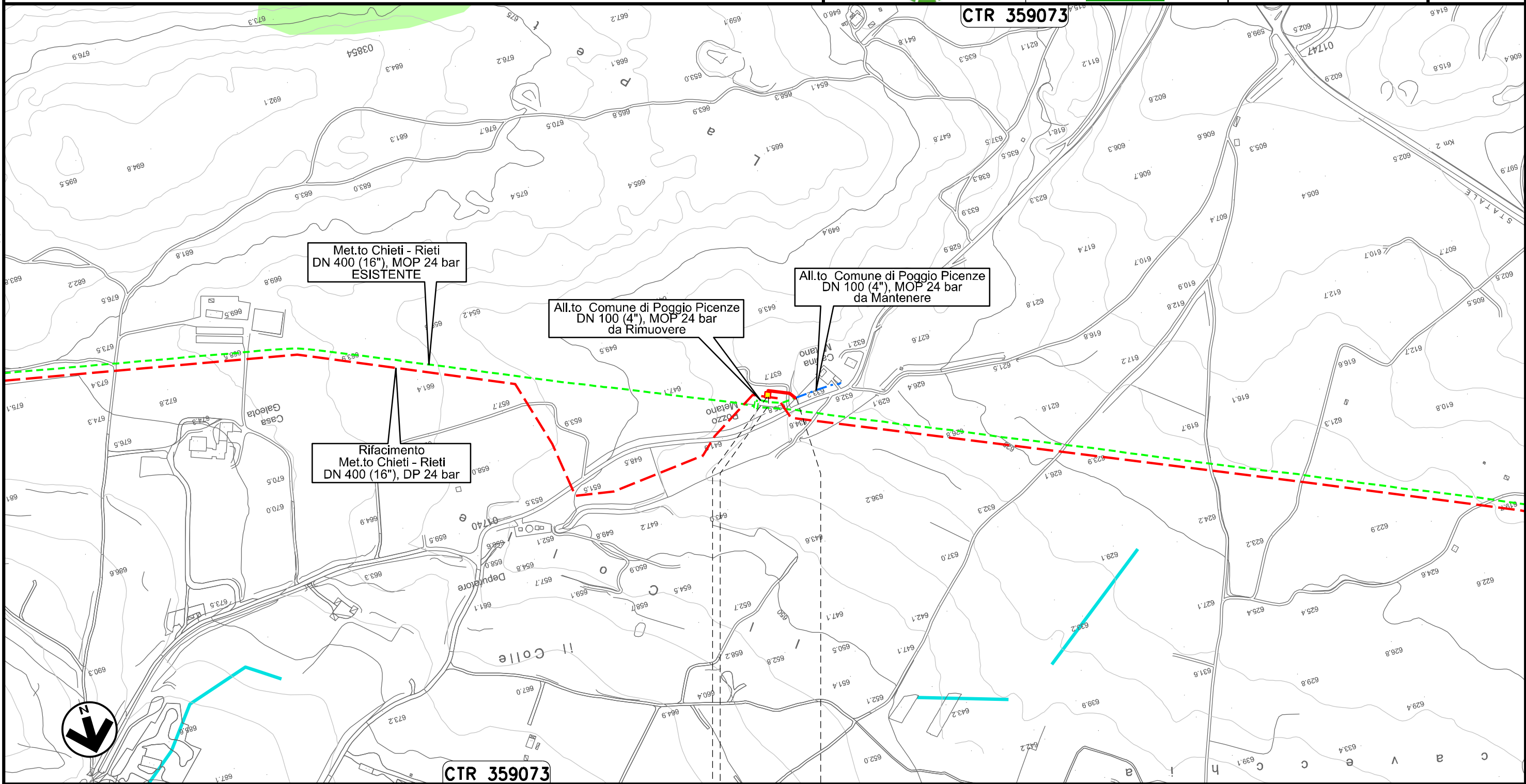
POGGIO PICENZE L'AQUILA SAN DEMETRIO NE' VESTINI

Il presente disegno e' di proprieta' aziendale - La Societa' tutelera' i propri diritti a termine di legge.

Ricollegamento Allacciamento Comune di Poggio Picenze
DN 100 (4"), DP 24 bar


00	20.02.20	EMISSIONE	PASQUINI	PEDINI	CAPRIOTTI	Foglio 17 di 35
INDICE	DATA	R E V I S I O N I	ELABORATO	VERIFICATO	APPROVATO	
 			Dis. PG-PAI-231		Scala 1:5000	
			Comm. NR /19094			

PAI - CARTA DELLA PERICOLOSITA' DA FRANA





0+000 0+047

POGGIO PICENZE
L'AQUILA

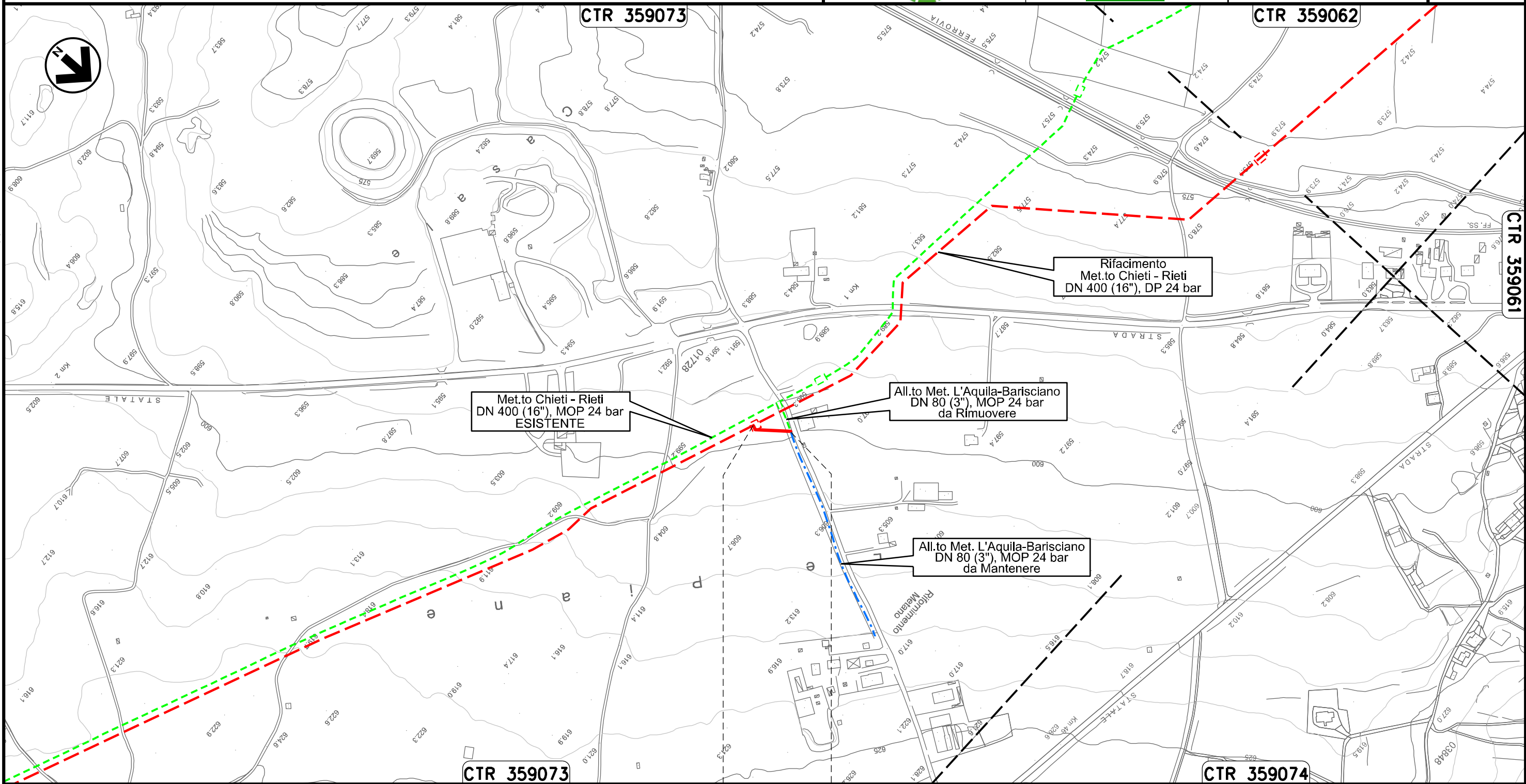

 PIDA Loc. La Petrarra
km 0+003

Il presente disegno e' di proprieta' aziendale - La Societa' tutelera' i propri diritti a termine di legge.

Ricollegamento Allacciamento Metanodotto L'Aquila-Barisciano
DN 100 (4"), DP 24 bar

00	20.02.20	EMISSIONE	PASQUINI	PEDINI	CAPRIOTTI	Foglio
INDICE	DATA	R E V I S I O N I	ELABORATO	VERIFICATO	APPROVATO	18
 			Dis. PG-PAI-231		di 35	
			Comm. NR /19094		Scala 1:5000	

PAI - CARTA DELLA PERICOLOSITA' DA FRANA

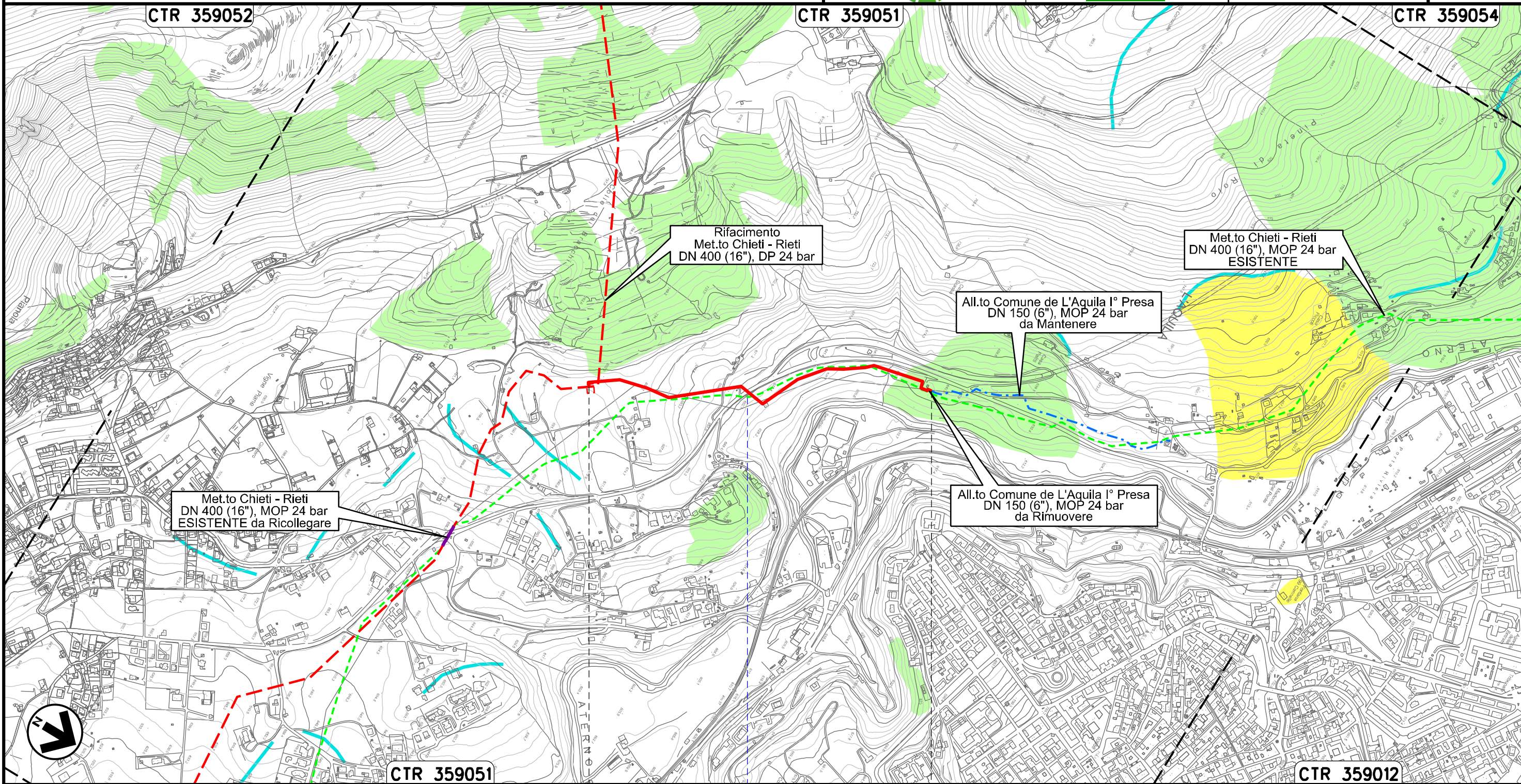


Il presente disegno e' di proprieta' aziendale - La Societa' tutelera' i propri diritti a termine di legge.

Ricollegamento Allacciamento Comune De L'Aquila I' Presa
DN 150 (6"), DP 24 bar

00	20.02.20	EMISSIONE	PASQUINI	PEDINI	CAPRIOTTI	Foglio 19
INDICE	DATA	R E V I S I O N I	ELABORATO	VERIFICATO	APPROVATO	di 35
 			Dis. PG-PAI-231			Scala 1:10000
			Comm. NR /19094			

PAI - CARTA DELLA PERICOLOSITA' DA FRANA



0+000

0+973

L'AQUILA

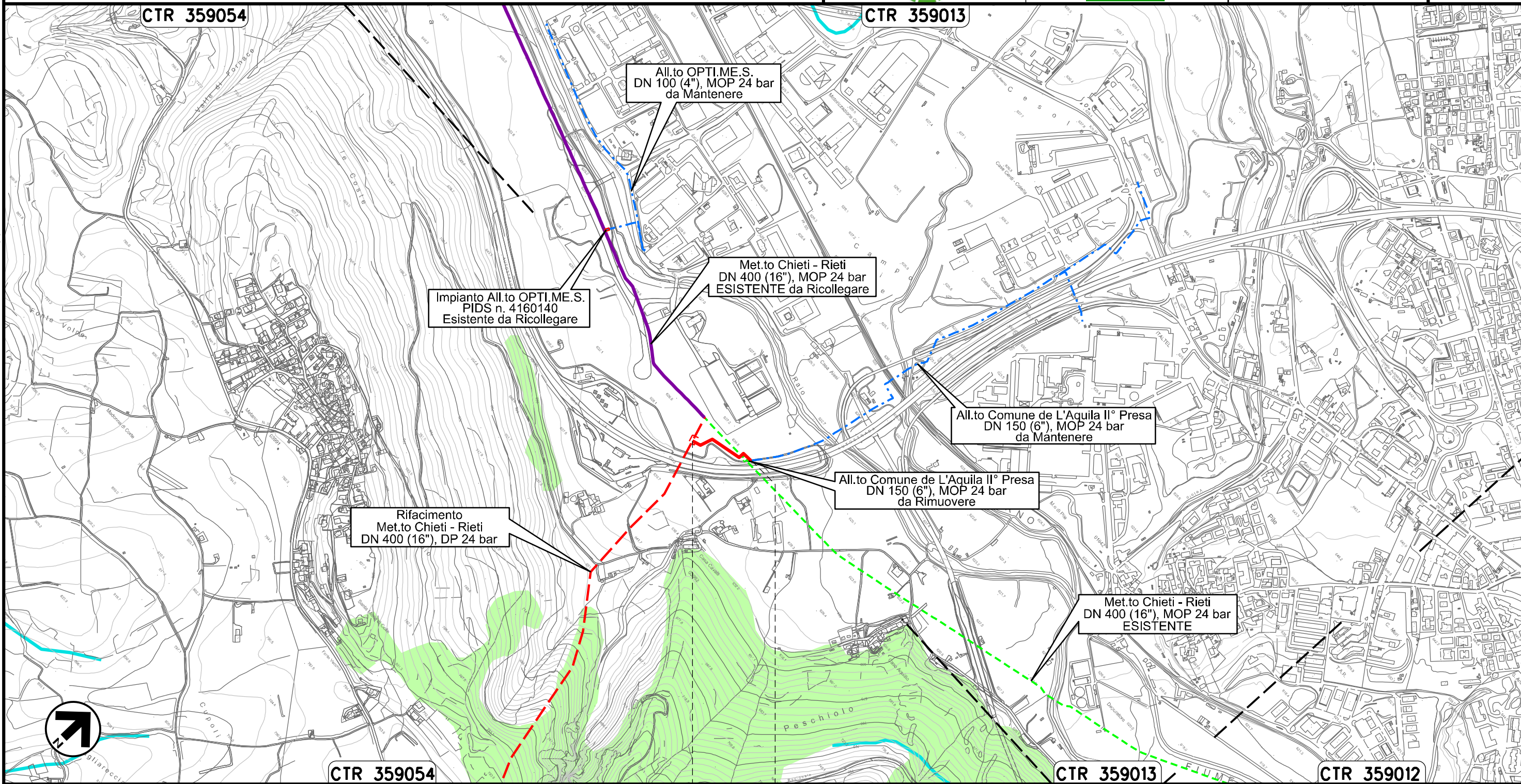
L'AQUILA

S.S. n.684

Il presente disegno e' di proprieta' aziendale - La Societa' tutelera' i propri diritti a termine di legge.

00	20.02.20	EMISSIONE	PASQUINI	PEDINI	CAPRIOTTI	Foglio
INDICE	DATA	R E V I S I O N I	ELABORATO	VERIFICATO	APPROVATO	20
 			Dis. PG-PAI-231		di 35	
			Comm. NR /19094		Scala 1:10000	

PAI - CARTA DELLA PERICOLOSITA' DA FRANA





0+000 0+184

L'AQUILA
L'AQUILA

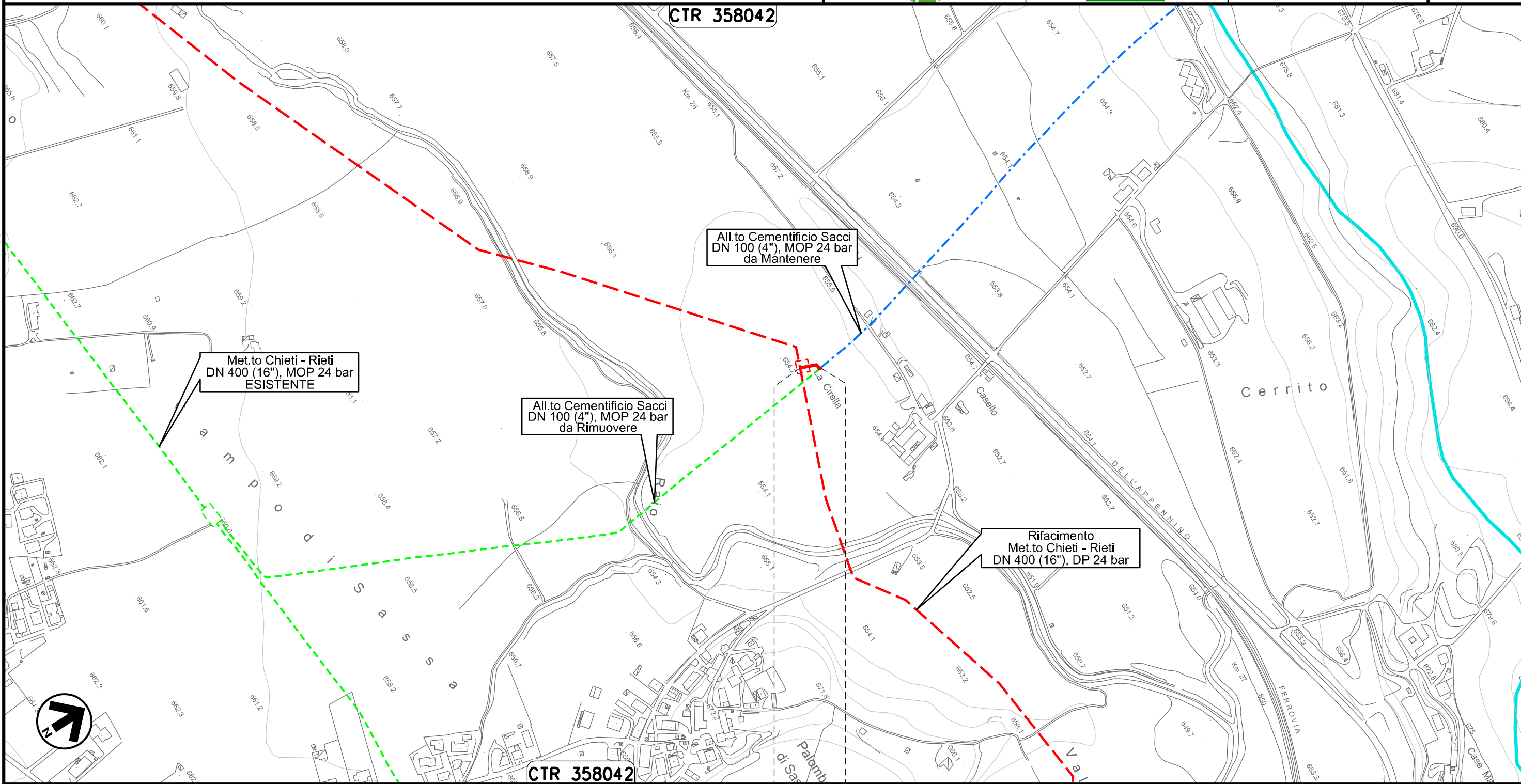
Il presente disegno e' di proprieta' aziendale - La Societa' tutelera' i propri diritti a termine di legge.

Ricollegamento Allacciamento Cementificio Sacchi
DN 100 (4"), DP 24 bar

00	20.02.20	EMISSIONE	PASQUINI	PEDINI	CAPRIOTTI		
INDICE	DATA	R E V I S I O N I			ELABORATO	VERIFICATO	APPROVATO
							
			Dis. PG-PAI-231				
			Comm. NR /19094				

Foglio
21
di 35
Scala
1:5000

PAI – CARTA DELLA PERICOLOSITA' DA FRANA



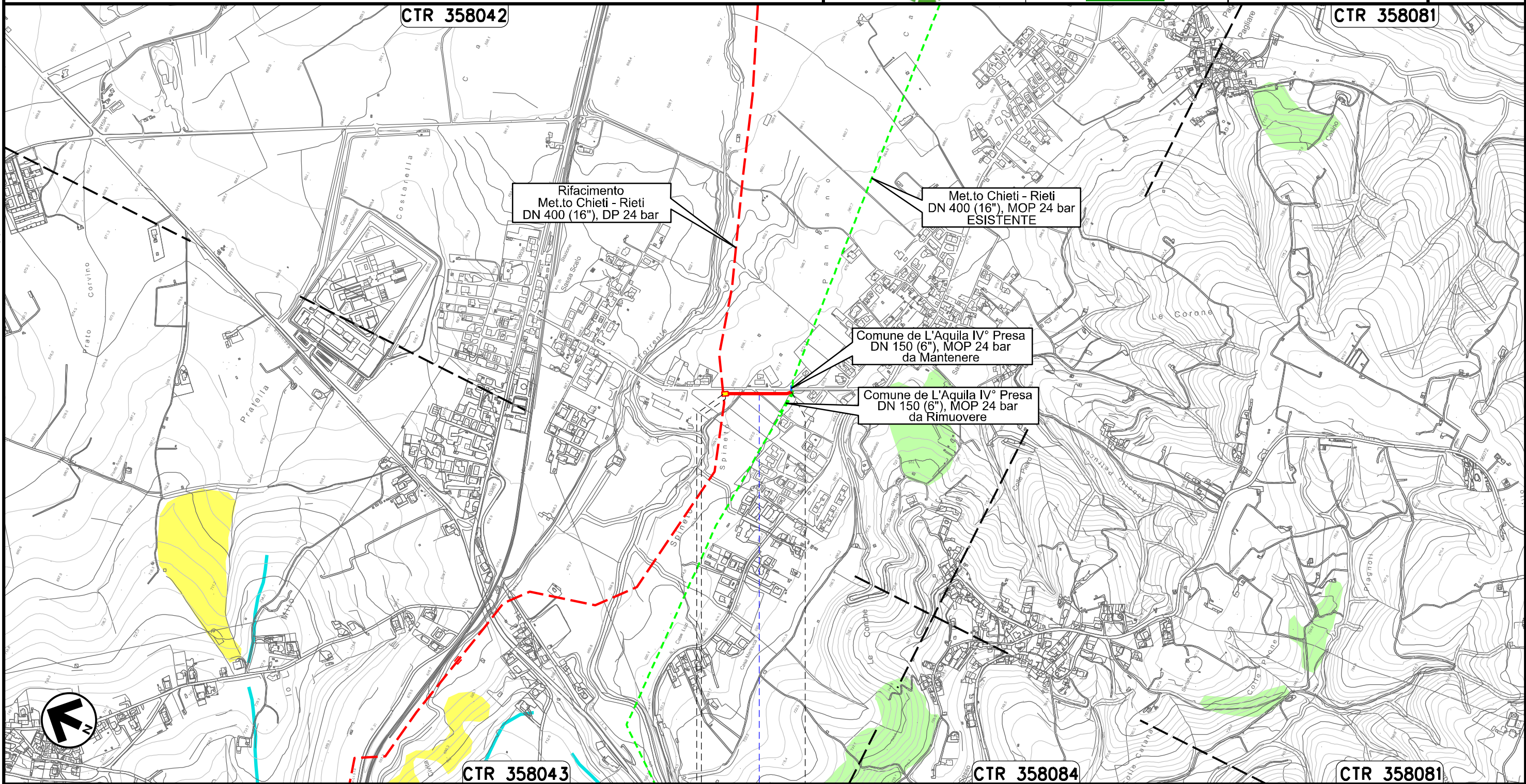
Il presente disegno e' di proprieta' aziendale - La Societa' tutelera' i propri diritti a termine di legge.

0+000 0+029

L'AQUILA
L'AQUILA

00	20.02.20	EMISSIONE	PASQUINI	PEDINI	CAPRIOTTI	Foglio
INDICE	DATA	R E V I S I O N I	ELABORATO	VERIFICATO	APPROVATO	22
			Dis. PG-PAI-231			di 35
			Comm. NR /19094			Scala 1:10000

PAI - CARTA DELLA PERICOLOSITA' DA FRANA



0+000 0+176

L'AQUILA
L'AQUILA



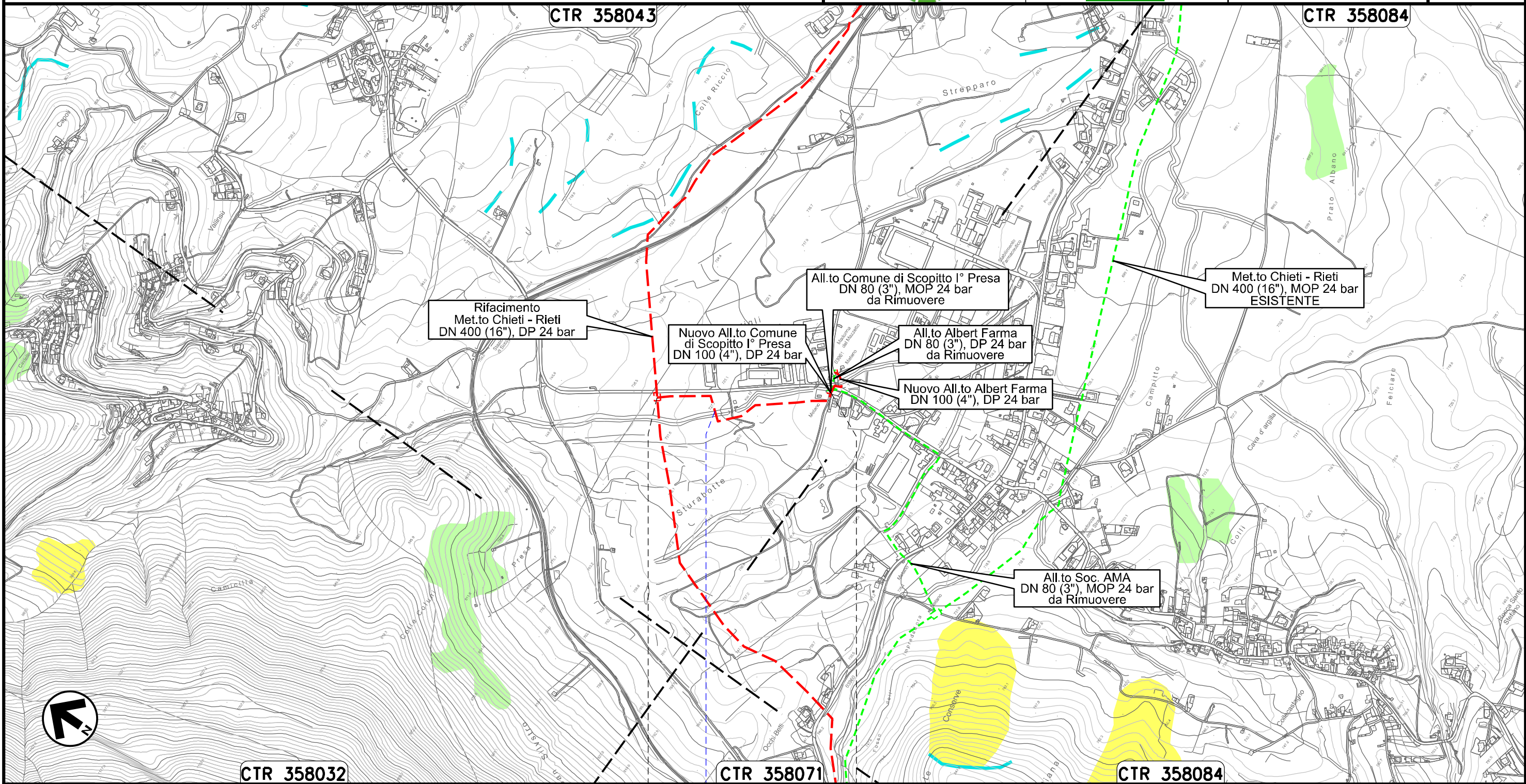
● Strada Comunale

Il presente disegno e' di proprieta' aziendale - La Societa' tutelera' i propri diritti a termine di legge.

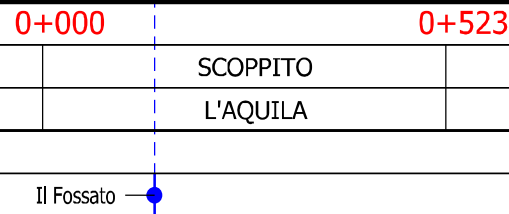
Derivazione Comune di Scoppito I° Presa e Albert Farma
DN 100 (4"), DP 24 bar

00	20.02.20	EMISSIONE	PASQUINI	PEDINI	CAPRIOTTI	Foglio
INDICE	DATA	R E V I S I O N I	ELABORATO	VERIFICATO	APPROVATO	23
			Dis. PG-PAI-231			di 35
			Comm. NR /19094			Scala
						1:10000

PAI - CARTA DELLA PERICOLOSITA' DA FRANA



Il presente disegno e' di proprieta' aziendale - La Societa' tutelera' i propri diritti a termine di legge.

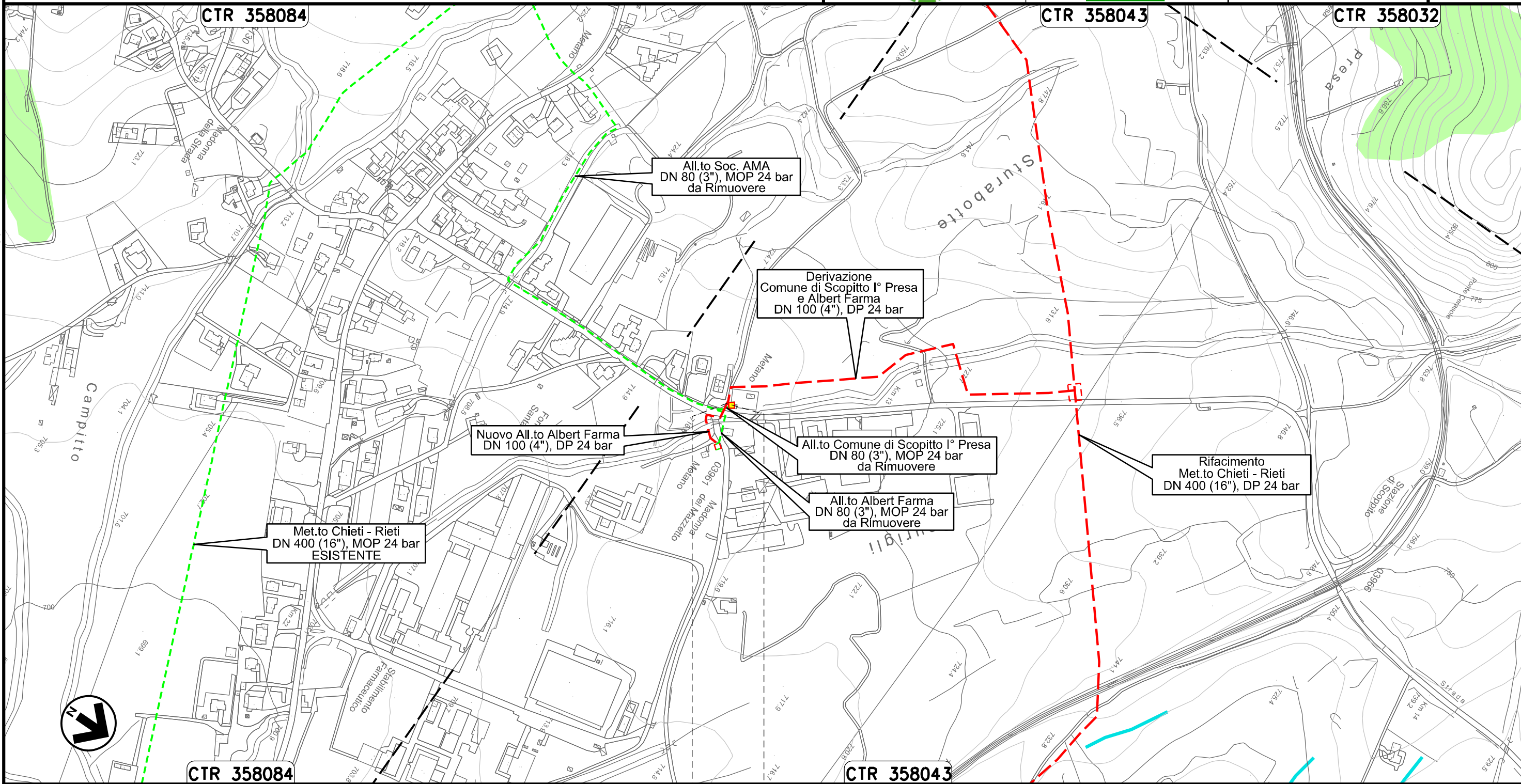


Nuovo Allacciamento Comune di Scoppito l' Presa
DN 100 (4"), DP 24 bar

00	20.02.20	EMISSIONE	PASQUINI	PEDINI	CAPRIOTTI
INDICE	DATA	REVISIONI	ELABORATO	VERIFICATO	APPROVATO
			Dis. PG-PAI-231		
			Comm. NR /19094		

Foglio
24
di 35
Scala
1:5000

PAI - CARTA DELLA PERICOLOSITA' DA FRANA



Il presente disegno e' di proprieta' aziendale - La Societa' tutelera' i propri diritti a termine di legge.

0+000 0+006

SCOPPITO
L'AQUILA

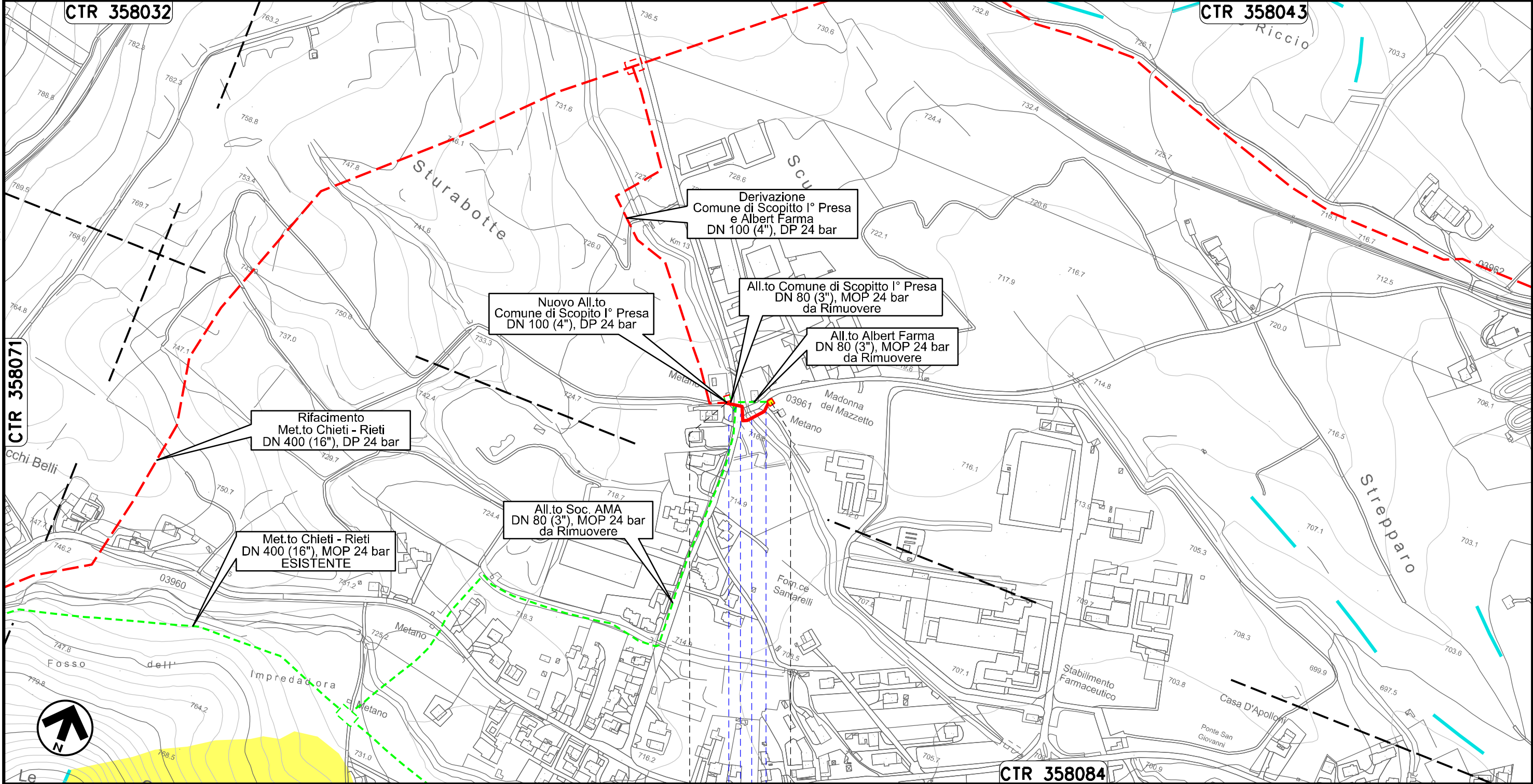
← PIDA Loc. Sturabotte km 0+006 →

Nuovo Allacciamento Albert Farma
DN 100 (4"), DP 24 bar

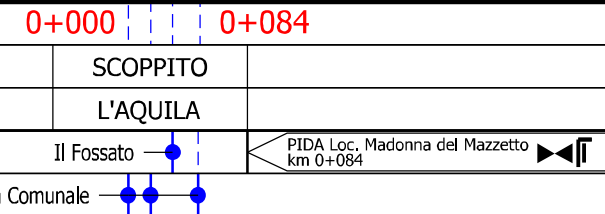
00	20.02.20	EMISSIONE	PASQUINI	PEDINI	CAPRIOTTI
INDICE	DATA	R E V I S I O N I	ELABORATO	VERIFICATO	APPROVATO
			Dis. PG-PAI-231		
			Comm. NR /19094		

Foglio
25
di 35
Scala
1:5000

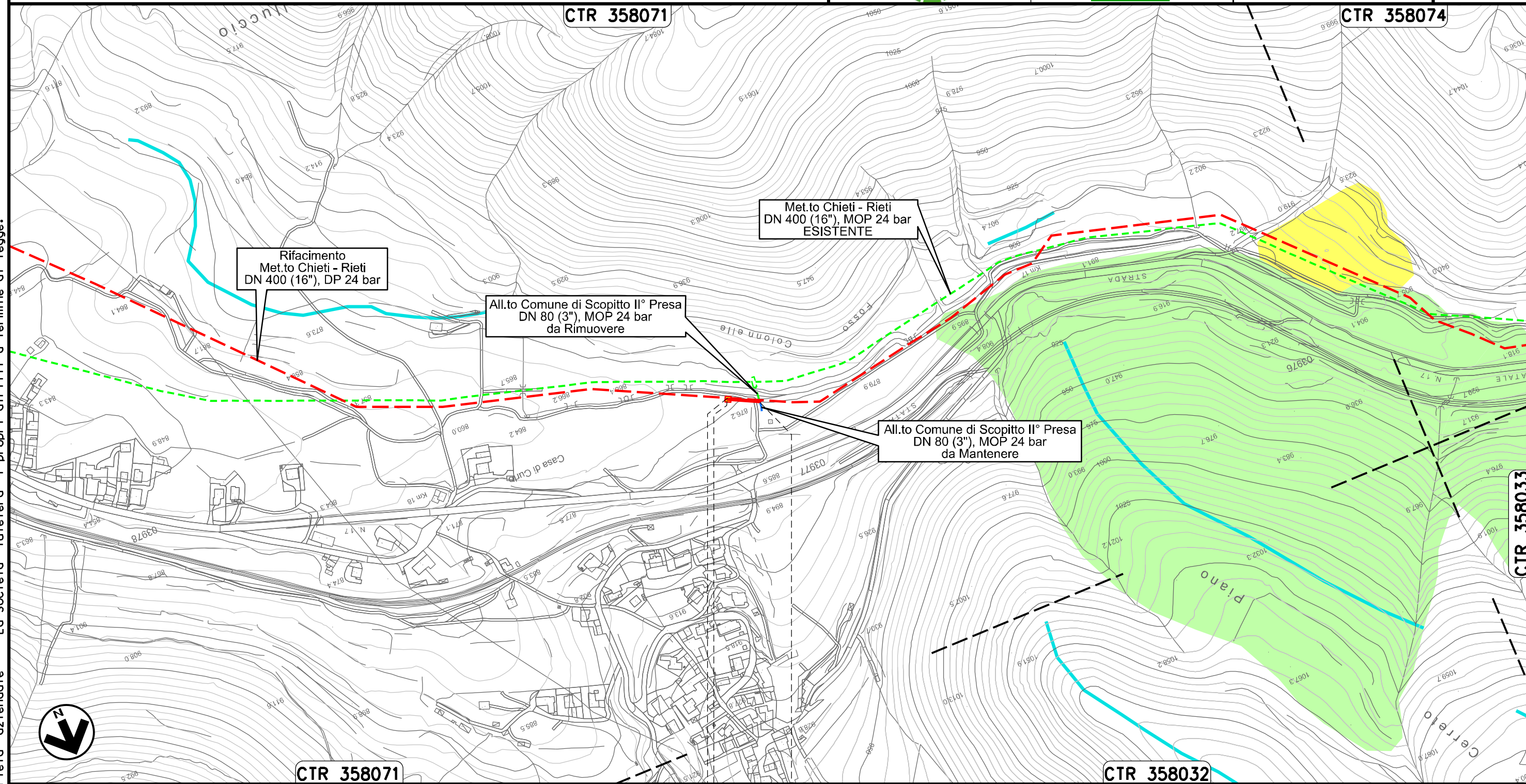
PAI - CARTA DELLA PERICOLOSITA' DA FRANA



Il presente disegno e' di proprieta' aziendale - La Societa' tutelera' i propri diritti a termine di legge.



PAI - CARTA DELLA PERICOLOSITA' DA FRANA



0+000 0+044

SCOPPITO
L'AQUILA

PIDA Loc. Casa di Curto
km 0+003

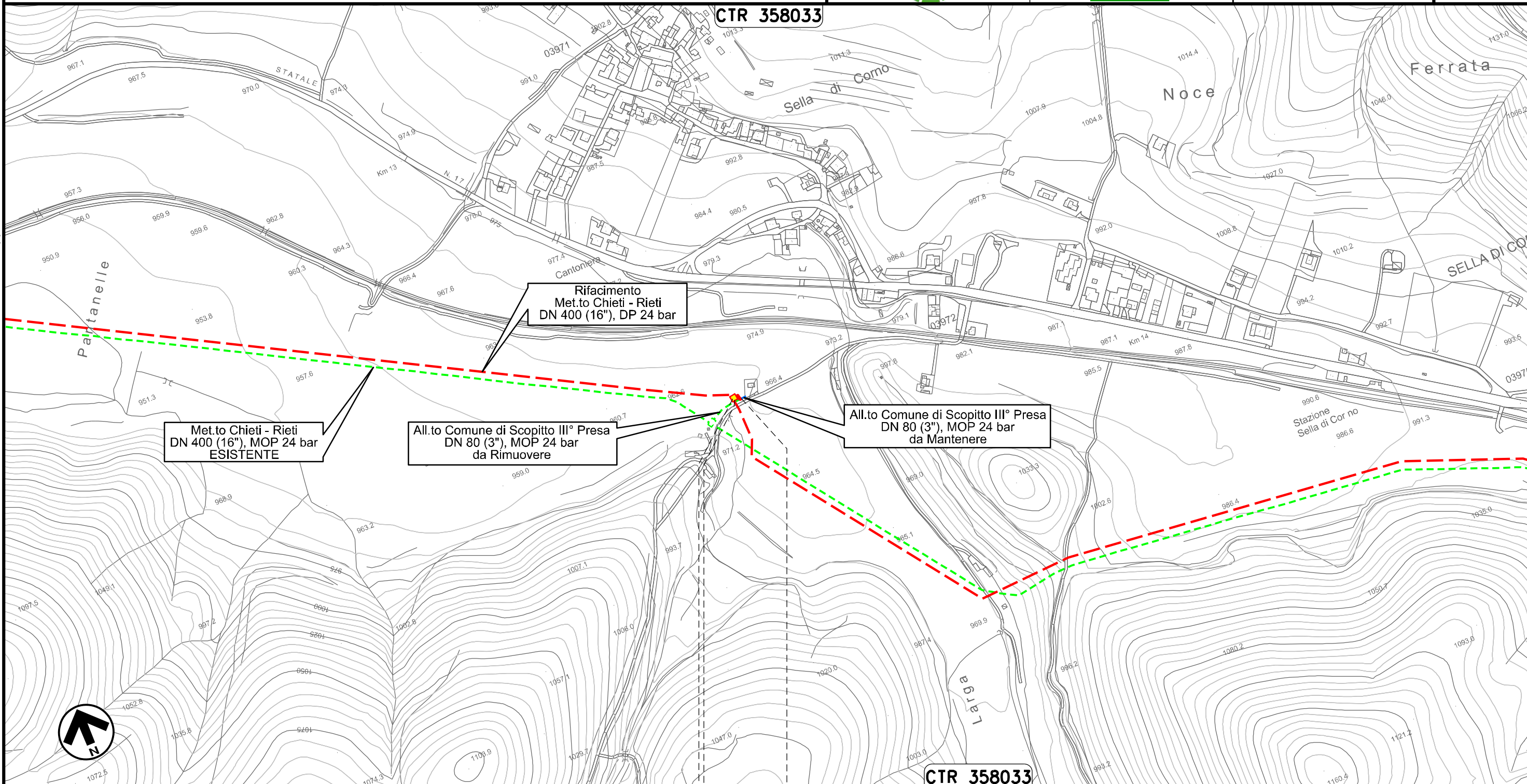
Il presente disegno e' di proprieta' aziendale - La Societa' tutelera' i propri diritti a termine di legge.

Ricollegamento Allacciamento Comune di Scoppito III' Presa
DN 100 (4"), DP 24 bar

00	20.02.20	EMISSIONE	PASQUINI	PEDINI	CAPRIOTTI
INDICE	DATA	R E V I S I O N I	ELABORATO	VERIFICATO	APPROVATO
			Dis. PG-PAI-231		
			Comm. NR /19094		

Foglio
27
di 35
Scala
1:5000

PAI - CARTA DELLA PERICOLOSITA' DA FRANA



0+000 0+015

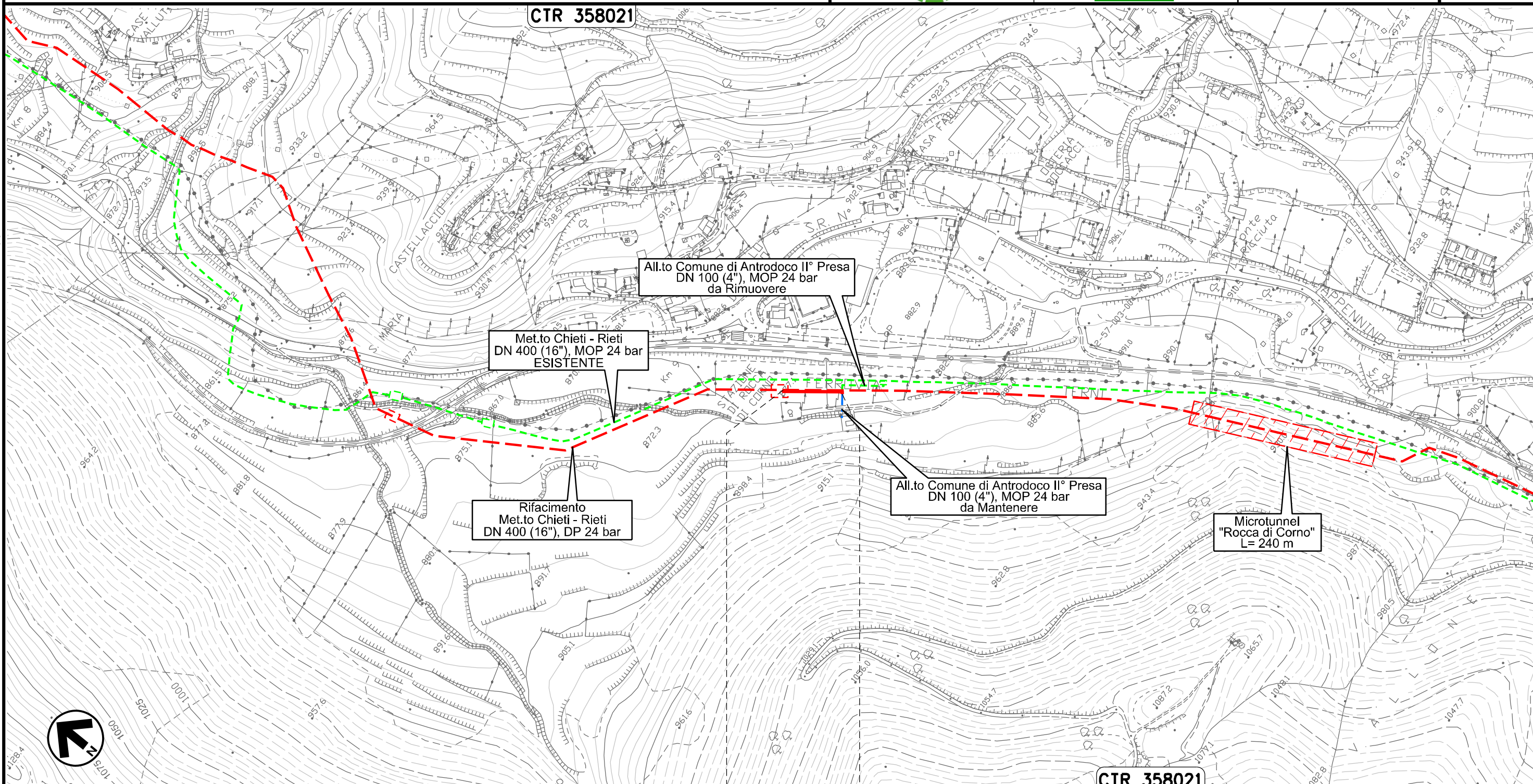
SCOPPITO
L'AQUILA

PIDA Loc. Sella di Corno
km 0+003

Il presente disegno e' di proprieta' aziendale - La Societa' tutelera' i propri diritti a termine di legge.

00	20.02.20	EMISSIONE	PASQUINI	PEDINI	CAPRIOTTI	Foglio 28 di 35
INDICE	DATA	R E V I S I O N I	ELABORATO	VERIFICATO	APPROVATO	
			Dis. PG-PAI-231		Scala 1:5000	
			Comm. NR /19094			

PAI - CARTA DELLA PERICOLOSITA' DA FRANA



Il presente disegno e' di proprieta' aziendale - La Societa' tutelera' i propri diritti a termine di legge.

0+000

0+079

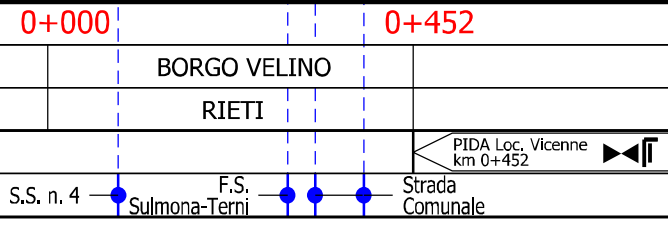
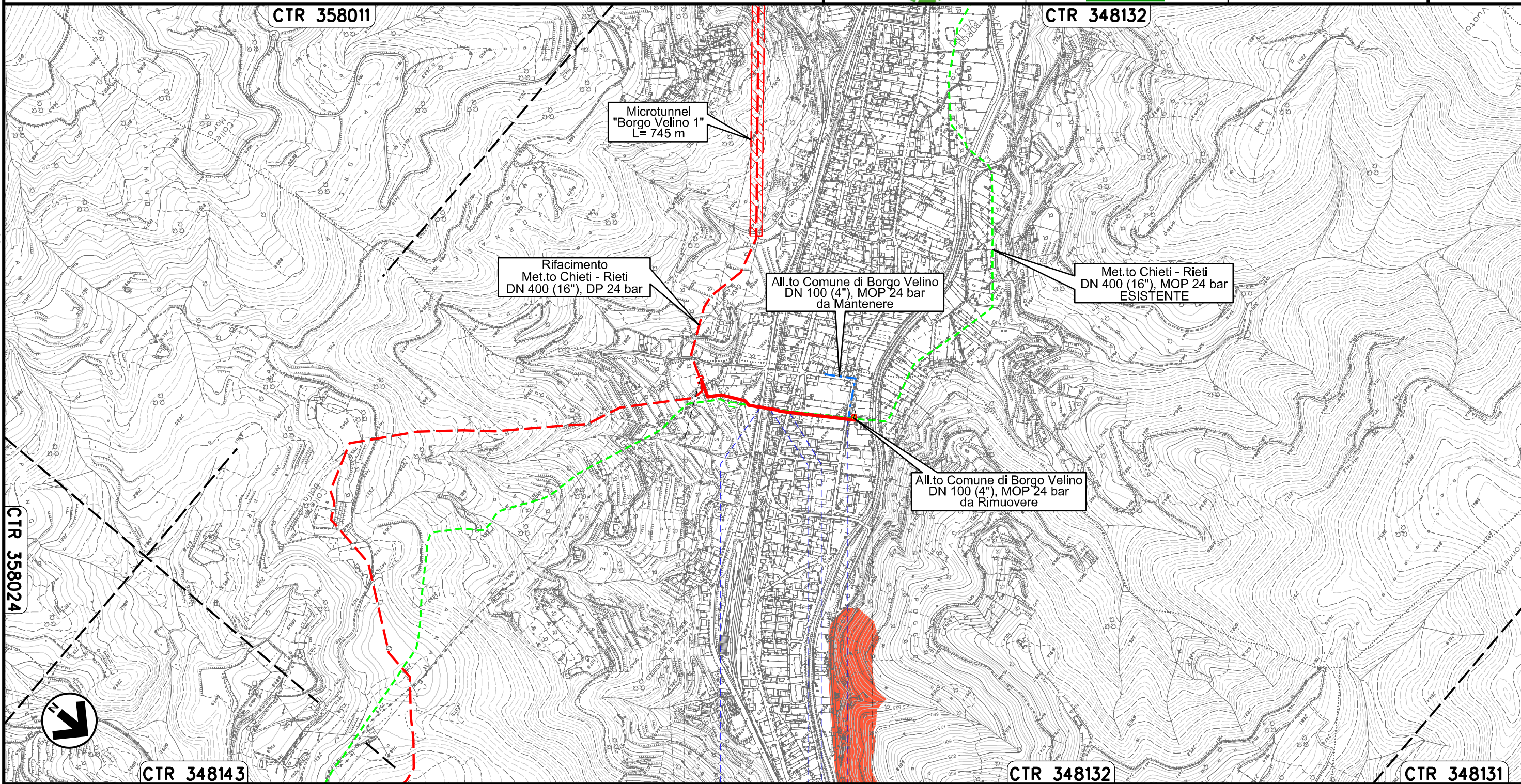
ANTRODOCO
RIETI

CTR 358021

Ricollegamento Allacciamento Comune di Borgo Velino
DN 100 (4"), DP 24 bar

PAI - CARTA DELLA PERICOLOSITA' DA FRANA

00	20.02.20	EMISSIONE	PASQUINI	PEDINI	CAPRIOTTI	Foglio 29 di 35
INDICE	DATA	REVISIONI	ELABORATO	VERIFICATO	APPROVATO	
 			Dis. PG-PAI-231		Scala 1:10000	
			Comm. NR /19094			



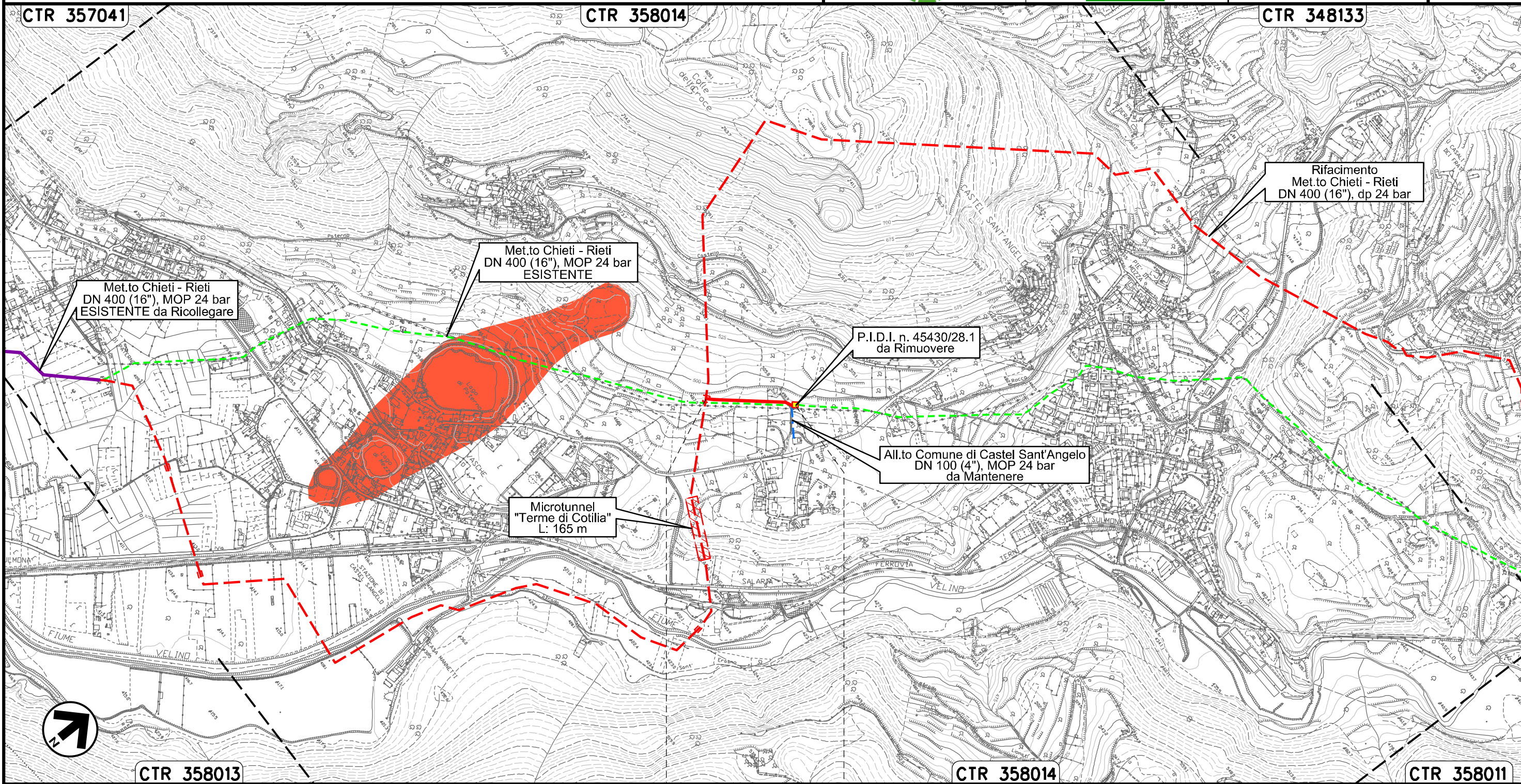
Il presente disegno e' di proprieta' aziendale - La Societa' tutelera' i propri diritti a termine di legge.

Ricollegamento Allacciamento Comune di Castel S. Angelo
DN 100 (4"), DP 24 bar

00	20.02.20	EMISSIONE	PASQUINI	PEDINI	CAPRIOTTI	Foglio
INDICE	DATA	R E V I S I O N I	ELABORATO	VERIFICATO	APPROVATO	30
			Dis. PG-PAI-231			di 35
			Comm. NR /19094			Scala
						1:10000



PAI - CARTA DELLA PERICOLOSITA' DA FRANA





Il presente disegno e' di proprieta' aziendale - La Societa' tutelera' i propri diritti a termine di legge.

0+000 0+233

CASTEL SANT'ANGELO
RIETI

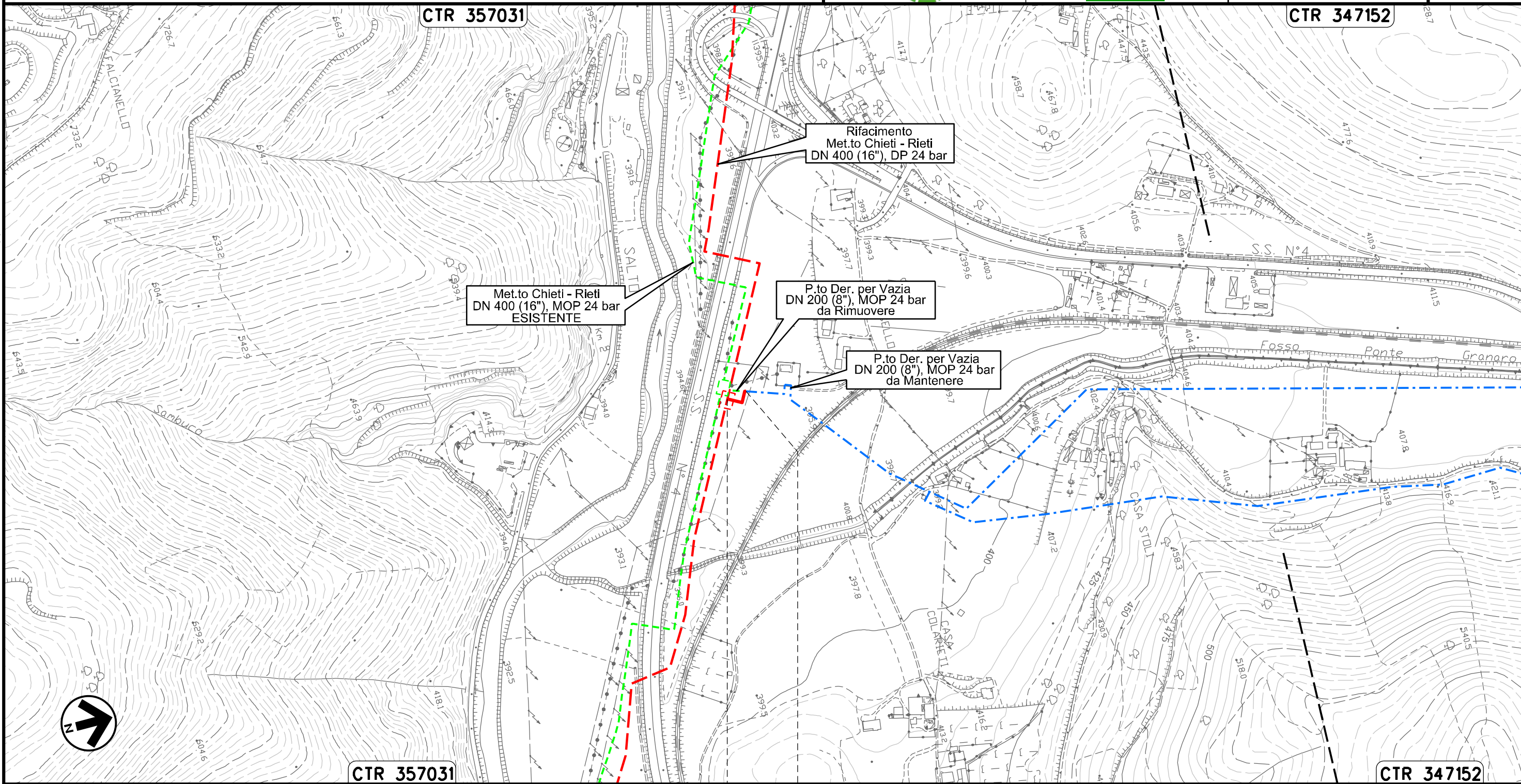
PIDA Loc. Cotilia
km 0+233

Ricollegamento Potenziamento Der. per Vazia
DN 200 (8"), DP 24 bar

00	20.02.20	EMISSIONE	PASQUINI	PEDINI	CAPRIOTTI		
INDICE	DATA	R E V I S I O N I			ELABORATO	VERIFICATO	APPROVATO
							
			Dis. PG-PAI-231				
			Comm. NR /19094				

Foglio
32
di 35
Scala
1:5000

PAI – CARTA DELLA PERICOLOSITA' DA FRANA



Il presente disegno e' di proprieta' aziendale - La Societa' tutelera' i propri diritti a termine di legge.

0+000 0+036	
RIETI	
RIETI	

Ricollegamento Allacciamento Comune di Rieti III° Presa
DN 100 (4"), DP 24 bar

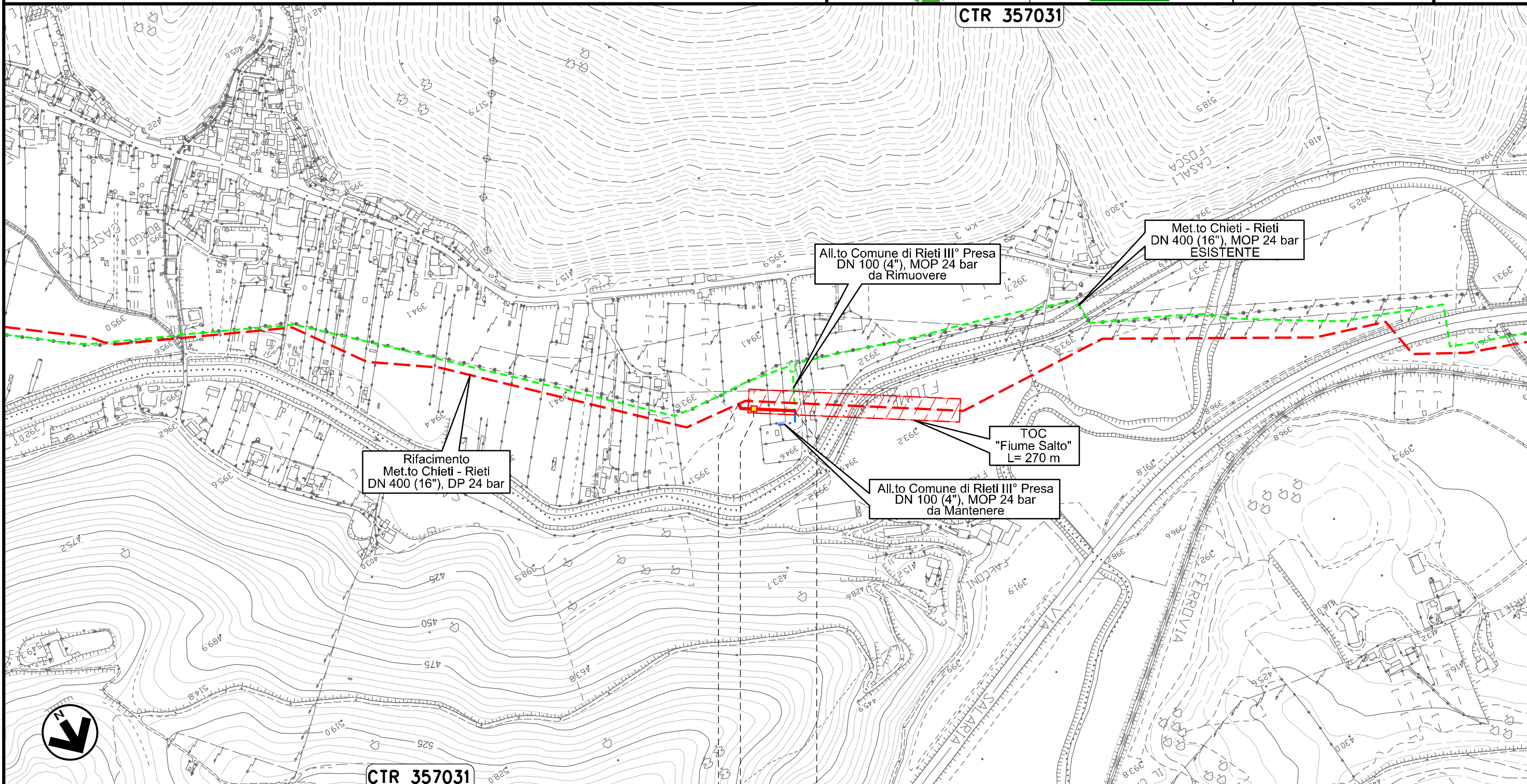
00	20.02.20	EMISSIONE	PASQUINI	PEDINI	CAPRIOTTI
INDICE	DATA	R E V I S I O N I	ELABORATO	VERIFICATO	APPROVATO
			Dis. PG-PAI-231		
			Comm. NR /19094		

Foglio
31
di 35
Scala
1:5000

PAI - CARTA DELLA PERICOLOSITA' DA FRANA



CTR 357031



0+000 0+076

RIETI
RIETI



Il presente disegno e' di proprieta' aziendale - La Societa' tutelera' i propri diritti a termine di legge.

Ricollegamento MET.TO RIETI - ROMA
DN 300 (12"), DP 24 bar

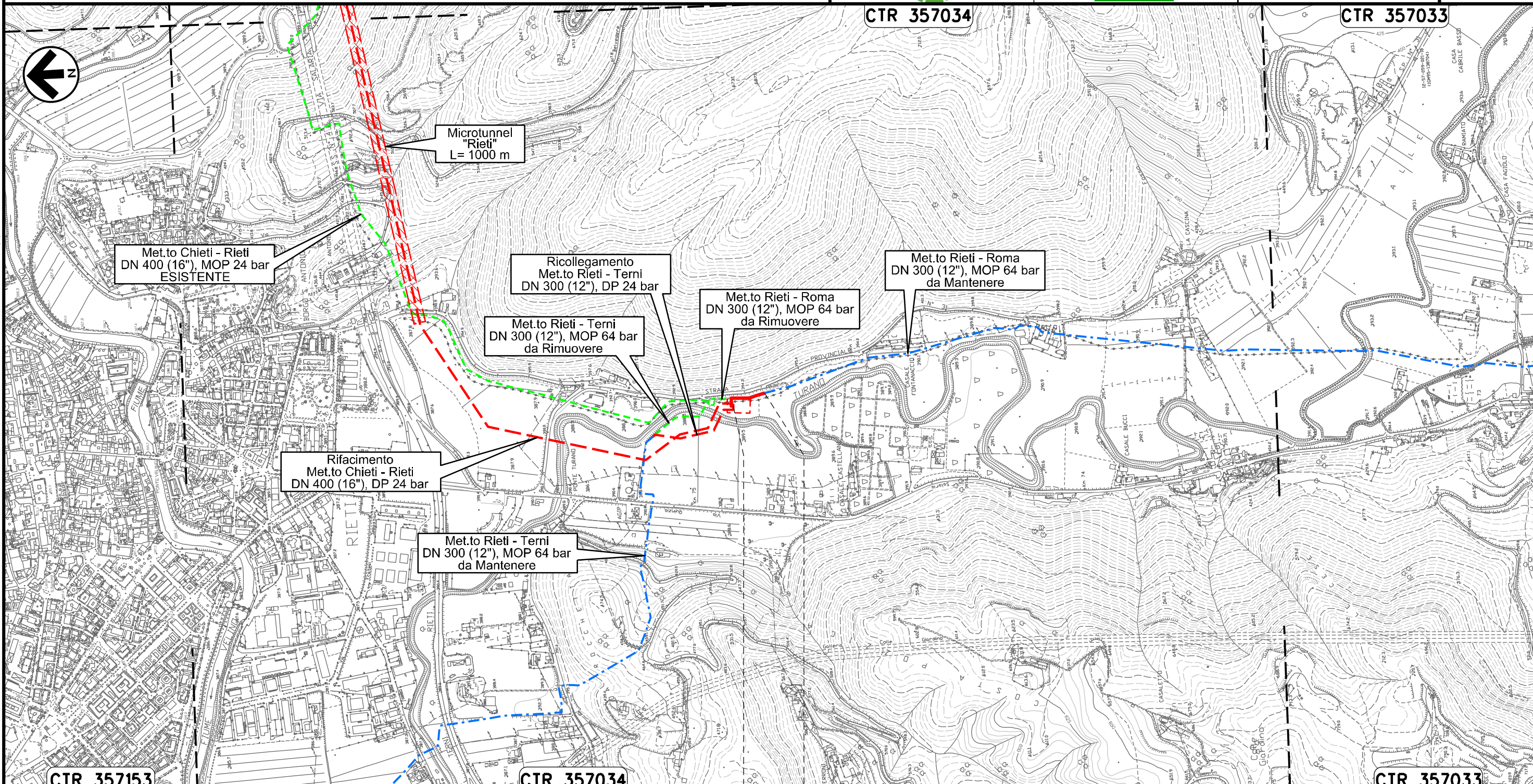
00	20.02.20	EMISSIONE	PASQUINI	PEDINI	CAPRIOTTI	Foglio
INDICE	DATA	R E V I S I O N I	ELABORATO	VERIFICATO	APPROVATO	33
			Dis. PG-PAI-231			di 35
			Comm. NR /19094			Scala 1:10000

PAI - CARTA DELLA PERICOLOSITA' DA FRANA



CTR 357034

CTR 357033



CTR 357153

CTR 357034

CTR 357033

0+000 0+113

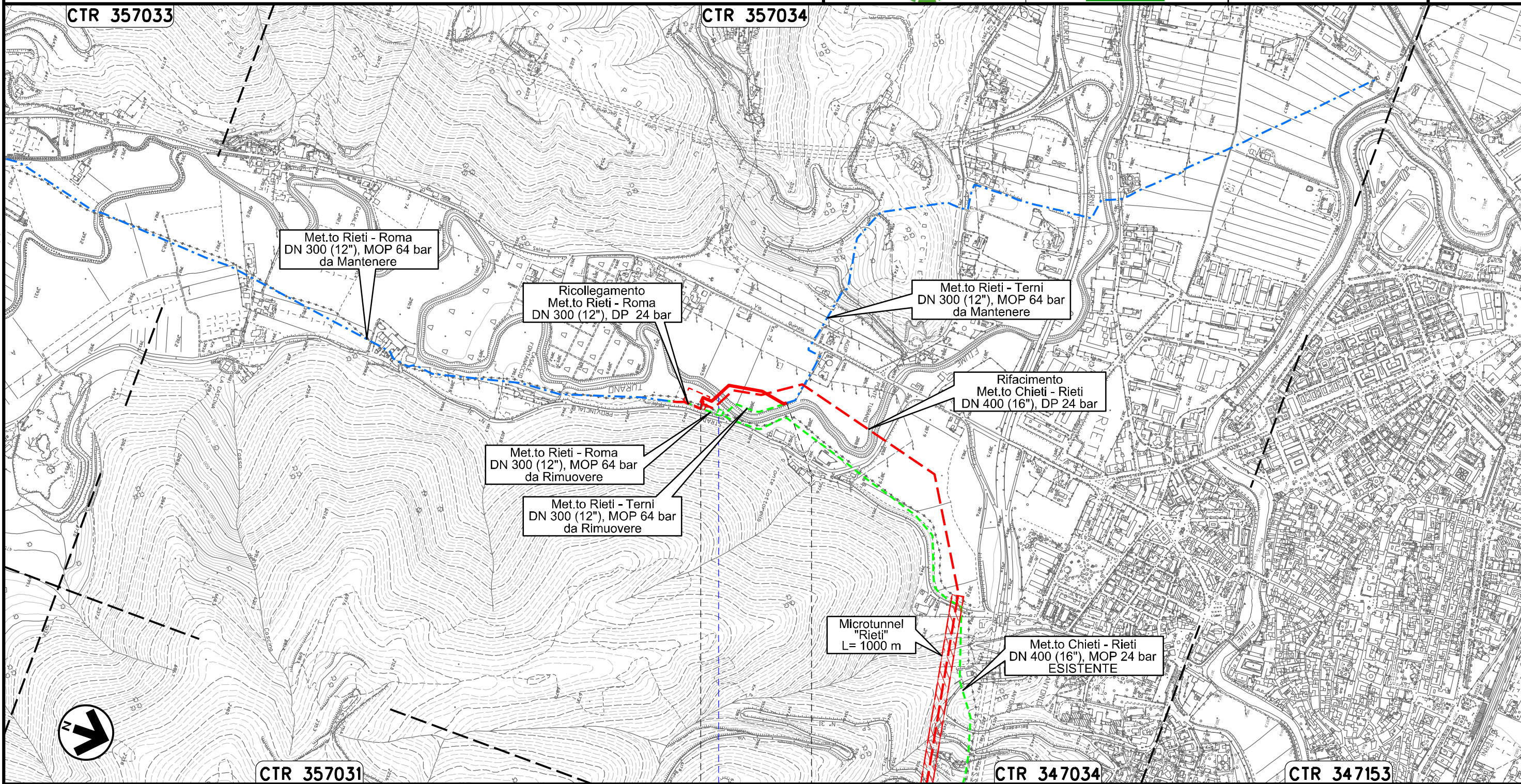
RIETI
RIETI

Il presente disegno e' di proprieta' aziendale - La Societa' tutelera' i propri diritti a termine di legge.

Ricollegamento MET.TO RIETI - TERNI
DN 300 (12"), DP 24 bar

00	20.02.20	EMISSIONE	PASQUINI	PEDINI	CAPRIOTTI	Foglio
INDICE	DATA	R E V I S I O N I	ELABORATO	VERIFICATO	APPROVATO	34
			Dis. PG-PAI-231			di 35
			Comm. NR /19094			Scala 1:10000

PAI - CARTA DELLA PERICOLOSITA' DA FRANA



Il presente disegno e' di proprieta' aziendale - La Societa' tutelera' i propri diritti a termine di legge.

LEGENDA

SIMBOLOGIA CARTOGRAFICA

- | | | | |
|--|--|--|---|
| | Opere connesse in progetto | | Impianti di opere connesse in progetto |
| | Metanodotto in progetto | | Impianti di linea in progetto |
| | Metanodotto in esercizio da ricollegare | | Impianti di linea da porre fuori esercizio e recuperare |
| | Metanodotto e opere connesse da porre fuori esercizio e recuperare | | Impianti di linea in esercizio |
| | Metanodotti in esercizio | | Gallerie, Tunnel, Mini-Microtunnel, Raise Boring, T.O.C. e Direct Pipe. |
| | Altre condotte di terzi | | |
| | Aree impianti stacco-terminale in progetto | | |
| | Aree impianti stacco-terminale esistenti | | |
| | Limite sovrapposizione fogli | | |

SIMBOLOGIA MECCANICA

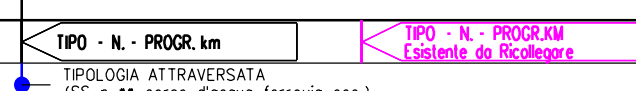
- | | |
|--|--|
| | Punto di intercettazione di linea (P.I.L.) |
| | Punto di intercettazione di derivazione importante (P.I.D.I.) |
| | Punto di intercettazione di derivazione semplice con stacco da P.I.L. (P.I.D.S.) |
| | Punto di intercettazione e derivazione semplice con stacco da Linea (P.I.D.S.) |
| | Punto di intercettazione con discaggio di allacciamento (P.I.D.A.) |
| | Punto predisposto per il discaggio di allacciamento (P.P.D.A.) |
| | Punto di sezionamento elettrico terminale (P.S.E.T.) |
| | Stazione predisposta per lancio e ricevimento PIG |
| | Impianto di riduzione/egolazione della pressione |

LEGENDA TEMATICA

CLASSI DI PERICOLOSITA'

- | | |
|--|--|
| | P1 PERICOLOSITA' MODERATA
Aree interessate da dissesti con bassa possibilita' di riattivazione |
| | P2 PERICOLOSITA' ELEVATA
Aree interessate da dissesti con alta possibilita' di riattivazione |
| | P3 PERICOLOSITA' MOLTO ELEVATA
Aree interessate da dissesti in attivita' o riattivati stagionalmente |
| | PS PERICOLOSITA' DA SCARPATA
Aree interessate da dissesti generali da scarpate |

Il presente disegno e' di proprieta' aziendale - La Societa' tutelera' i propri diritti a termine di legge.

Progressiva chilometrica	N.
Comuni	
Province	
Impianti	
Attraversamenti	
Tratti Esistenti da Ricollegare e Posa Polifora	TrattoX: xxx mt