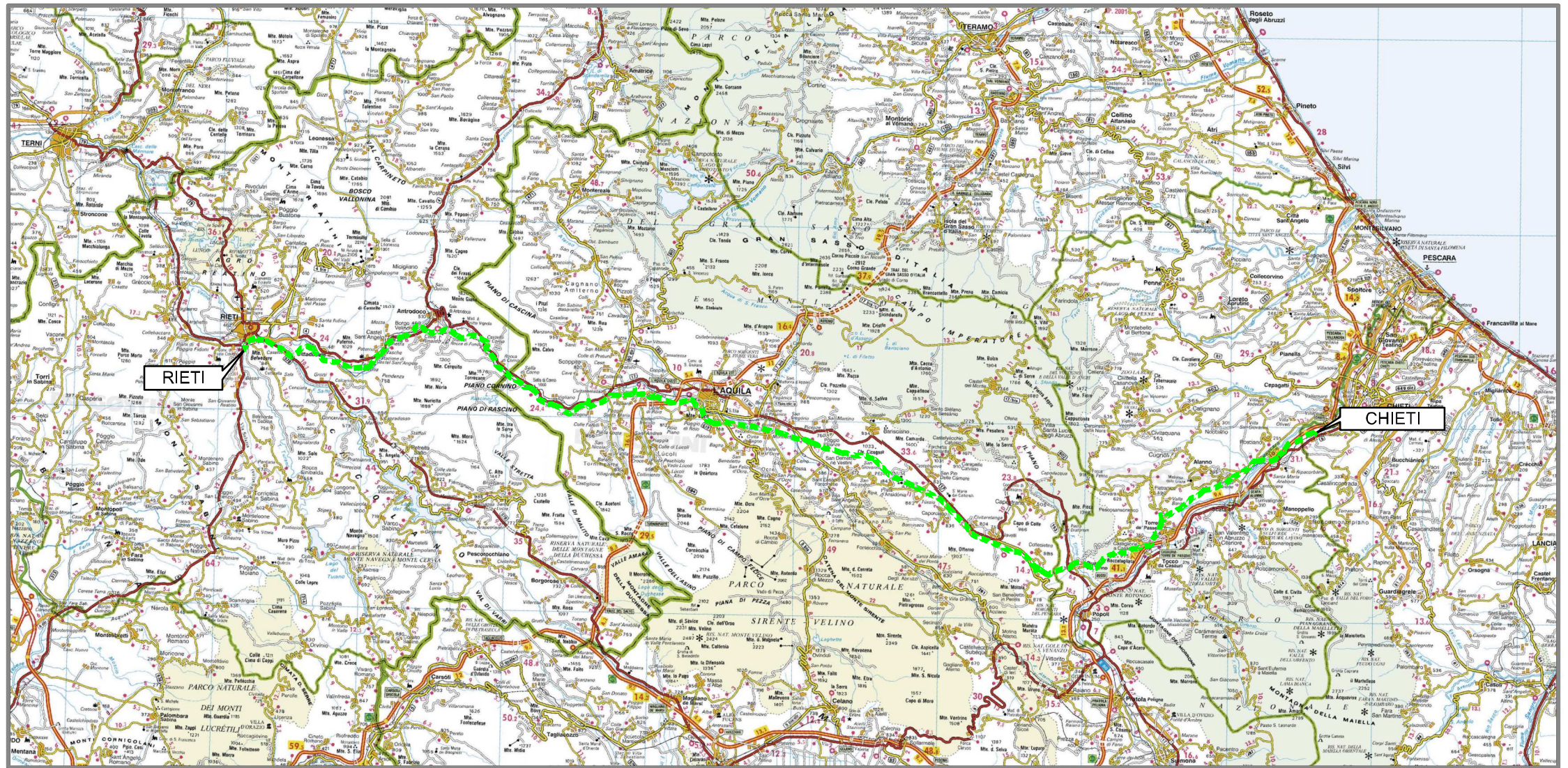




Il presente disegno e' di proprieta' aziendale - La Societa' tutelera' i propri diritti a termine di legge.





COROGRAFIA Scala 1:500.000



00	20.02.20	EMISSIONE	PASQUINI	PEDINI	CAPRIOTTI
INDICE	DATA	REVISIONI	ELABORATO	VERIFICATO	APPROVATO
 			Dis. PG-PAI-431		
			Fg. 1 di 34		
OPERE CONNESSE su METANODOTTO CHIETI - RIETI DN 400 (16"), MOP 24 bar			Comm. NR /19094		
			Sostituisce il Sostituito dal		
Rimozione Condotta Esistente PAI - CARTA DELLA PERICOLOSITA' DA FRANA			Scala 1:10000 - 1:5000		

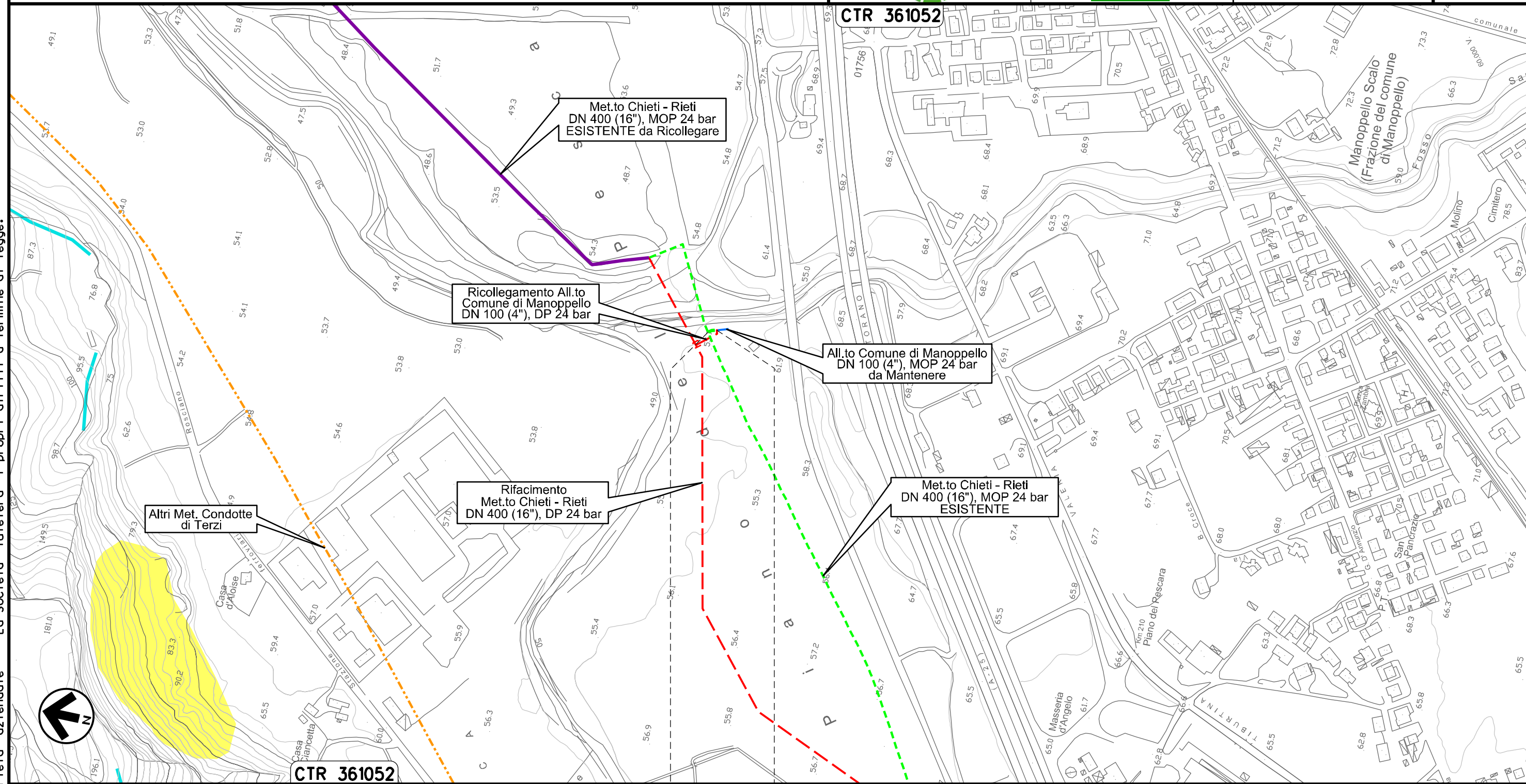
Allacciamento al Comune di Manoppello
DN 100 (4"), MOP 24 bar

00	20.02.20	EMISSIONE	PASQUINI	PEDINI	CAPRIOTTI
INDICE	DATA	R E V I S I O N I	ELABORATO	VERIFICATO	APPROVATO
 			Dis. PG-PAI-431		
			Comm. NR /19094		

Foglio
2
di 34
Scala
1:5000

Rimozione Condotta Esistente
PAI – CARTA DELLA PERICOLOSITA' DA FRANA

CTR 361052



0+000 0+011

MANOPPELLO
PESCARA

Il presente disegno e' di proprieta' aziendale - La Societa' tutelera' i propri diritti a termine di legge.

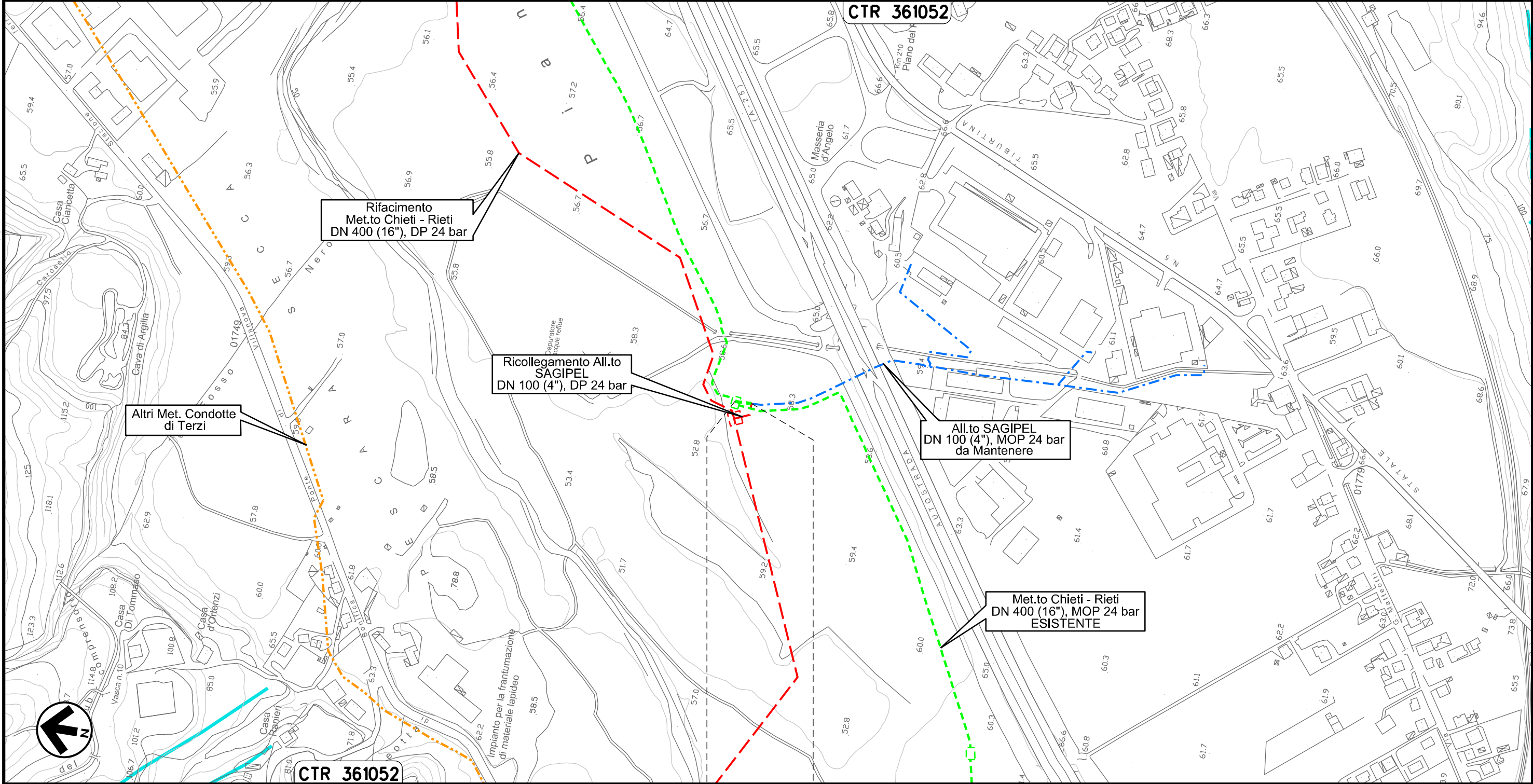
Allacciamento SAGIPEL
DN 100 (4"), MOP 24 bar

Rimozione Condotta Esistente
PAI - CARTA DELLA PERICOLOSITA' DA FRANA

00	20.02.20	EMISSIONE	PASQUINI	PEDINI	CAPRIOTTI	Foglio 3 di 34
INDICE	DATA	R E V I S I O N I	ELABORATO	VERIFICATO	APPROVATO	Scala 1:5000
		Dis. PG-PAI-431				
		Comm. NR /19094				



CTR 361052



Il presente disegno e' di proprieta' aziendale - La Societa' tutelera' i propri diritti a termine di legge.

CTR 361052

0+000 0+021

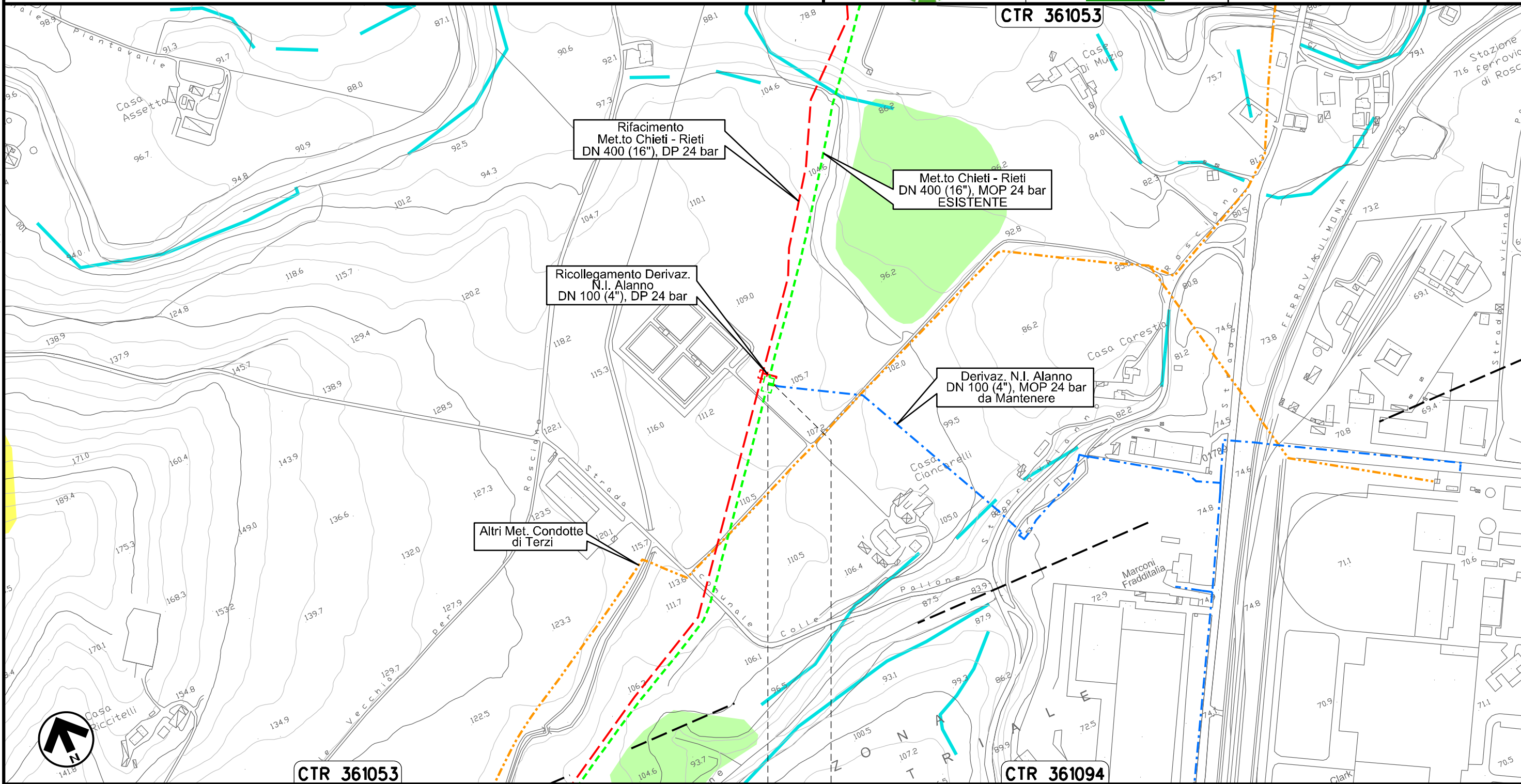
MANOPPELLO
PESCARA

Derivazione N.I. Alanno
DN 100 (4"), MOP 24 bar

00	20.02.20	EMISSIONE	PASQUINI	PEDINI	CAPRIOTTI
INDICE	DATA	R E V I S I O N I	ELABORATO	VERIFICATO	APPROVATO
			Dis. PG-PAI-431		
			Comm. NR /19094		

Foglio
4
di 34
Scala
1:5000

Rimozione Condotta Esistente
PAI - CARTA DELLA PERICOLOSITA' DA FRANA



0+000 0+008

ALANNO
PESCARA

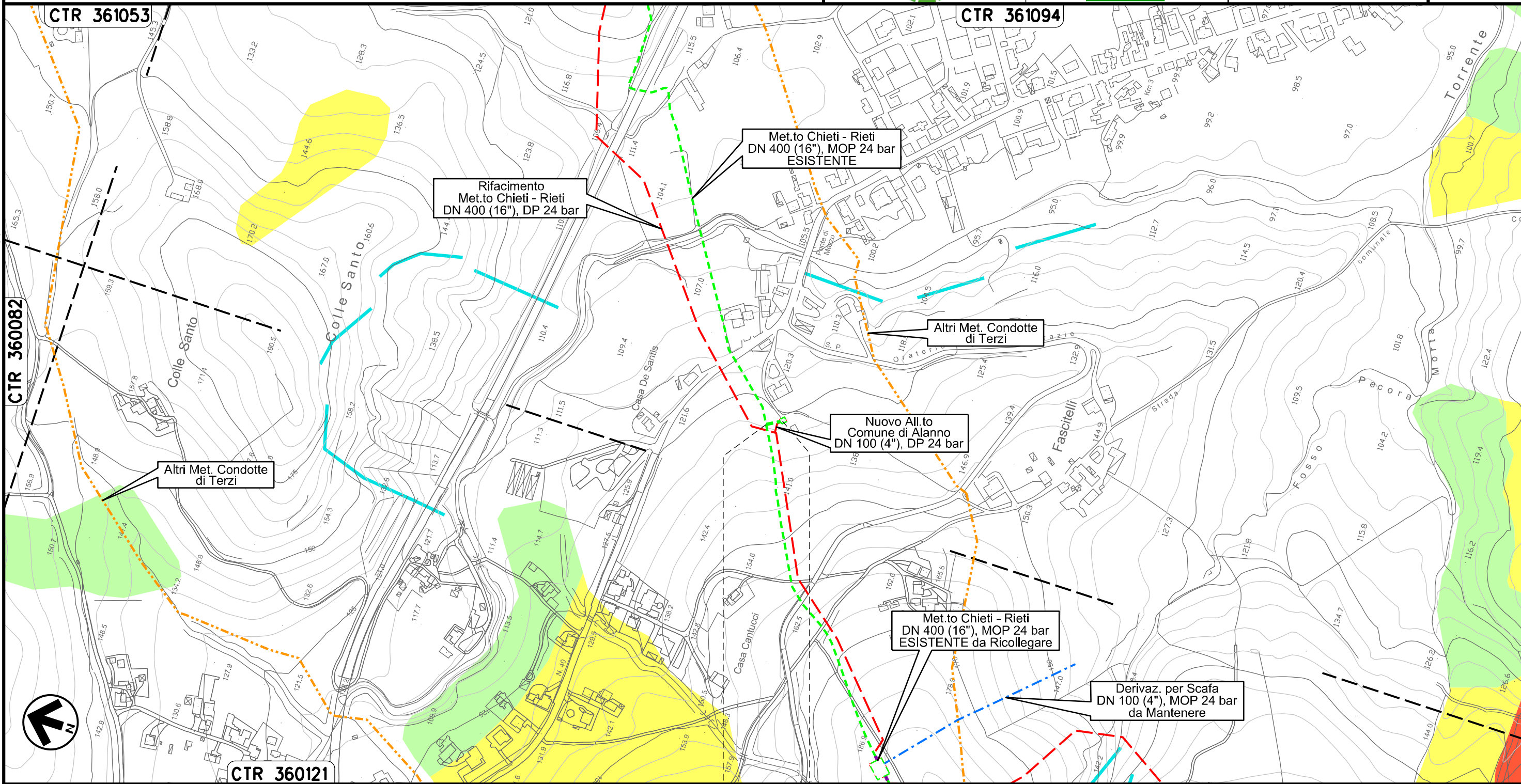
Il presente disegno e' di proprieta' aziendale - La Societa' tutelera' i propri diritti a termine di legge.

Allacciamento Comune di Alanno
DN 80 (3"), MOP 24 bar

00	20.02.20	EMISSIONE	PASQUINI	PEDINI	CAPRIOTTI
INDICE	DATA	R E V I S I O N I			
			ELABORATO	VERIFICATO	APPROVATO
			Dis.	PG-PAI-431	
			Comm.	NR /19094	

Foglio
5
di 34
Scala
1:5000

Rimozione Condotta Esistente
PAI - CARTA DELLA PERICOLOSITA' DA FRANA



Il presente disegno e' di proprieta' aziendale - La Societa' tutelera' i propri diritti a termine di legge.

0+000 0+021

ALANNO
PESCARA

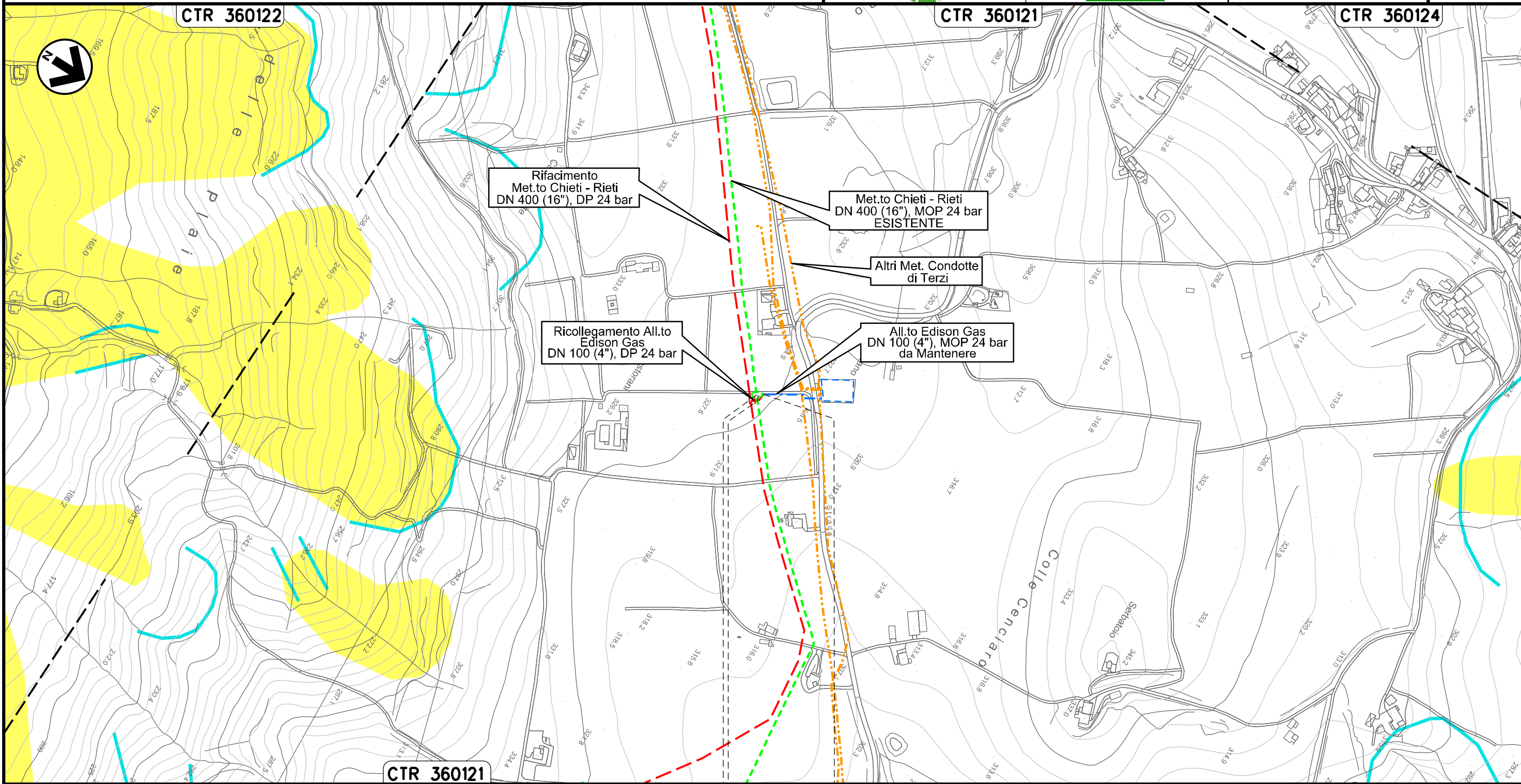
PIDA n. 410538/1
km 0+021

Allacciamento Edison Gas
DN 100 (4"), MOP 24 bar

00	20.02.20	EMISSIONE	PASQUINI	PEDINI	CAPRIOTTI
INDICE	DATA	R E V I S I O N I	ELABORATO	VERIFICATO	APPROVATO
			Dis. PG-PAI-431		
			Comm. NR /19094		

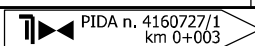
Foglio
6
di 34
Scala
1:5000

Rimozione Condotta Esistente
PAI - CARTA DELLA PERICOLOSITA' DA FRANA



0+000 0+009

ALANNO
PESCARA



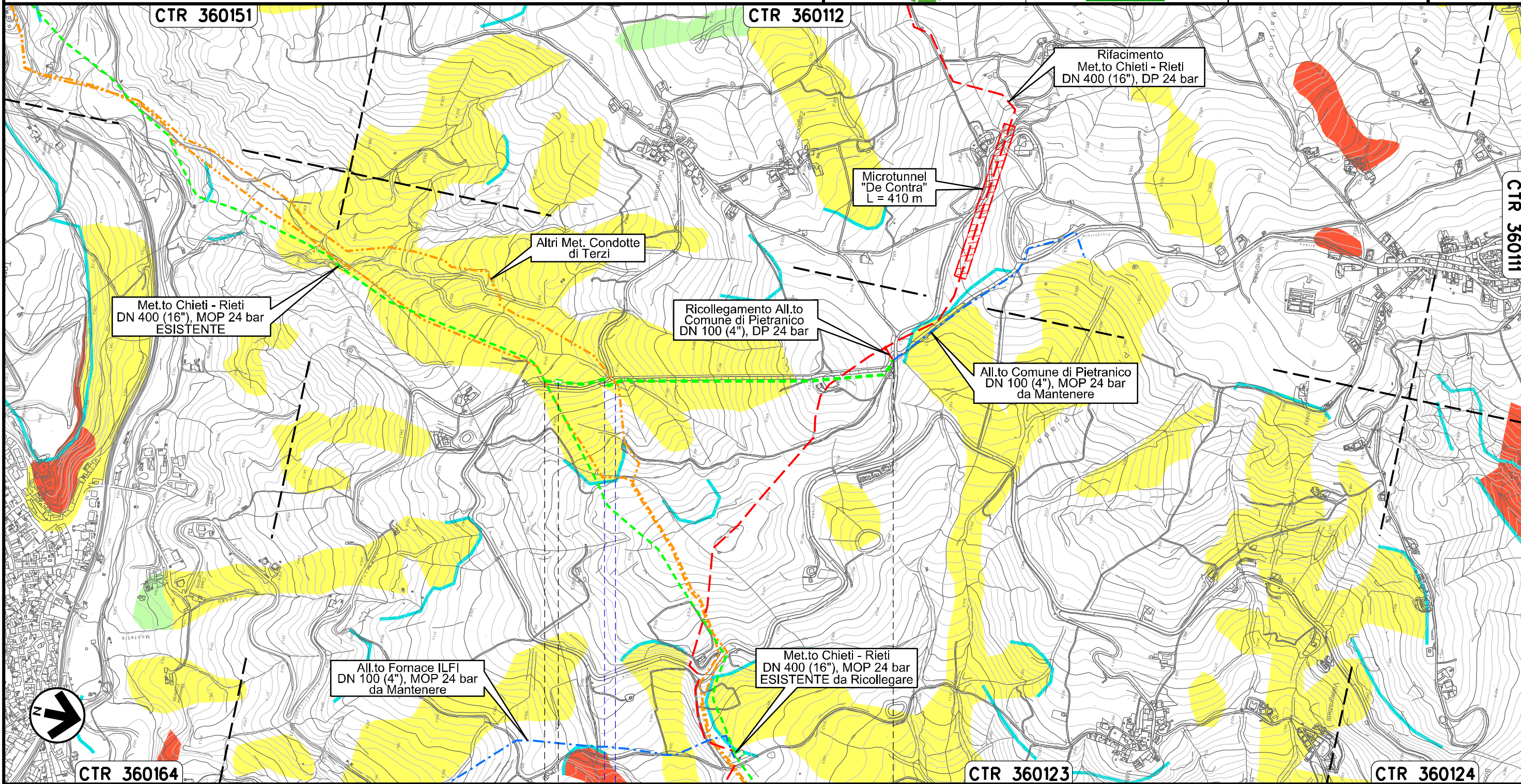
Il presente disegno e' di proprieta' aziendale - La Societa' tutelera' i propri diritti a termine di legge.

Allacciamento Comune di Pietranico
DN 100 (4"), MOP 24 bar

00	20.02.20	EMISSIONE	PASQUINI	PEDINI	CAPRIOTTI
INDICE	DATA	R E V I S I O N I	ELABORATO	VERIFICATO	APPROVATO
			Dis. PG-PAI-431		
			Comm. NR /19094		

Foglio
7
di 34
Scala
1:10000

Rimozione Condotta Esistente
PAI - CARTA DELLA PERICOLOSITA' DA FRANA



Il presente disegno e' di proprieta' aziendale - La Societa' tutelera' i propri diritti a termine di legge.



0+000 0+923

CASTIGLIONE A CASOURIA
PESCARA

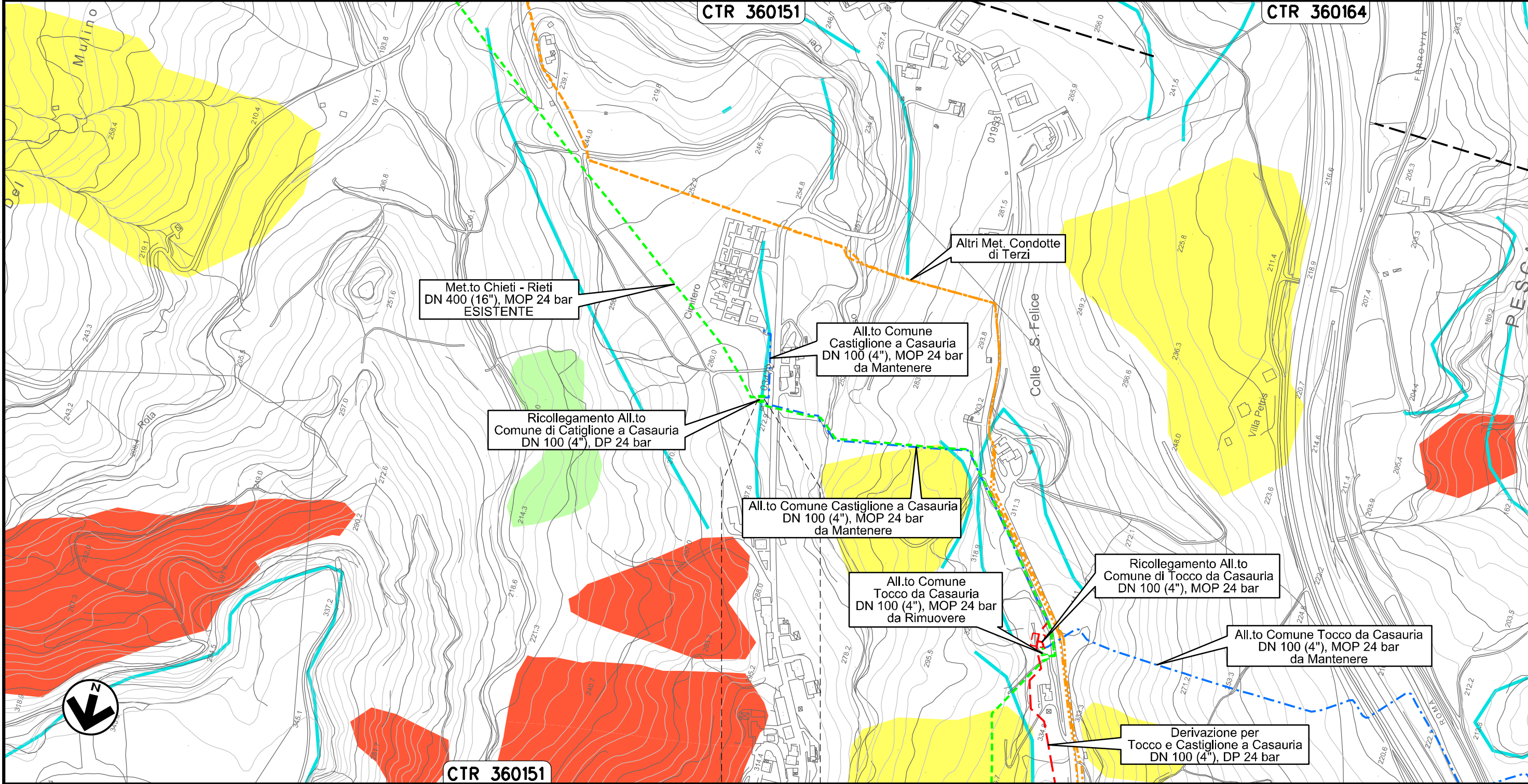
PIDS n. 4160811/1
km 0+035
Strada Comunale — Fosso

Allacciamento Comune di Castiglione a Casauria
Rimozione Impianto P.I.D.I 45430/6

Rimozione Condotta Esistente
PAI - CARTA DELLA PERICOLOSITA' DA FRANA

00	20.02.20	EMISSIONE	PASQUINI	PEDINI	CAPRIOTTI		
INDICE	DATA	R E V I S I O N I			ELABORATO	VERIFICATO	APPROVATO
							
			Dis. PG-PAI-431				
			Comm. NR /19094				



Foglio
8
di 34
Scala
1:5000



CASTIGLIONE
A CASAURIA
PESCARA

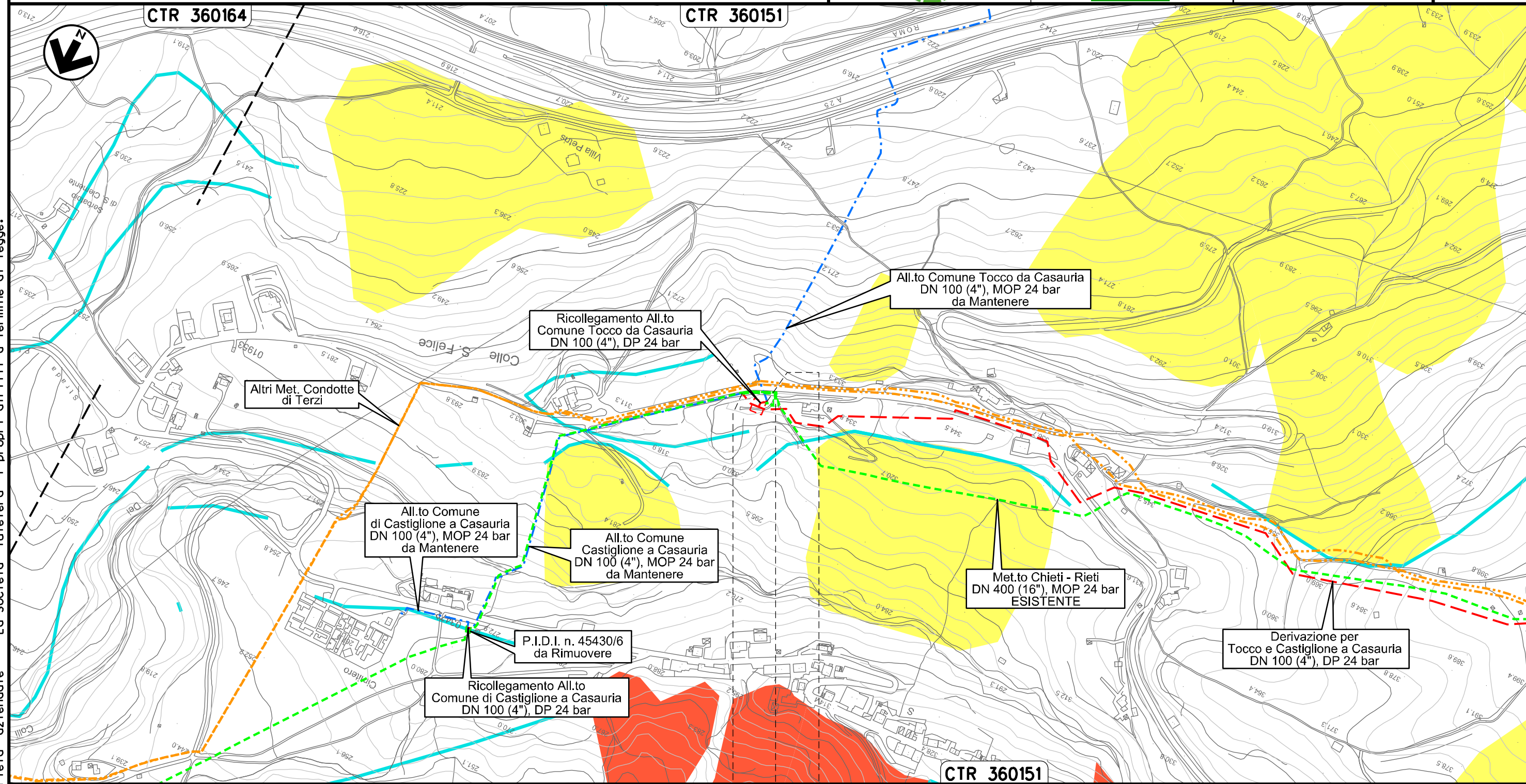
Il presente disegno e' di proprieta' aziendale - La Societa' tutelera' i propri diritti a termine di legge.

Allacciamento Comune Tocco da Casauria
DN 100 (4"), MOP 24 bar

00	20.02.20	EMISSIONE	PASQUINI	PEDINI	CAPRIOTTI		
INDICE	DATA	R E V I S I O N I			ELABORATO	VERIFICATO	APPROVATO
							
			Dis. PG-PAI-431				
			Comm. NR /19094				

Foglio
9
di 34
Scala
1:5000

Rimozione Condotta Esistente
PAI - CARTA DELLA PERICOLOSITA' DA FRANA



0+000 0+073

CASTIGLIONE
A CASAURIA
PESCARA

PIDS n. 4104106/2
km 0+055

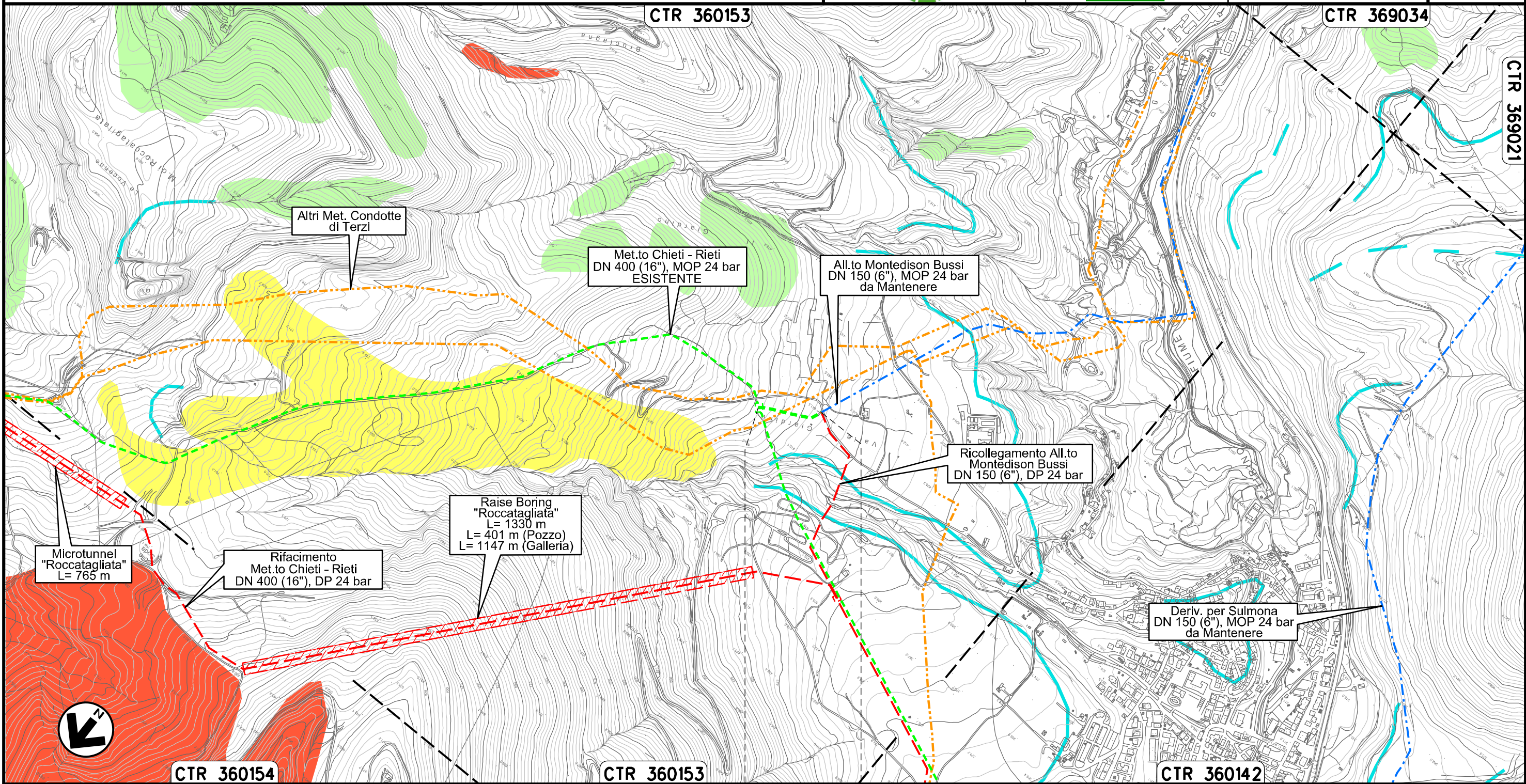
Il presente disegno e' di proprieta' aziendale - La Societa' tutelera' i propri diritti a termine di legge.

Allacciamento Montedison Bussi
DN 150 (6"), MOP 24 bar

Rimozione Condotta Esistente
PAI - CARTA DELLA PERICOLOSITA' DA FRANA

00	20.02.20	EMISSIONE	PASQUINI	PEDINI	CAPRIOTTI
INDICE	DATA	R E V I S I O N I	ELABORATO	VERIFICATO	APPROVATO
			Dis. PG-PAI-431		
			Comm. NR /19094		

Foglio
10
di 34
Scala
1:10000



Il presente disegno e' di proprieta' aziendale - La Societa' tutelera' i propri diritti a termine di legge.

0+000 0+169
BUSSI SUL TIRINO
PESCARA

Derivazione per Sulmona
DN 150 (6"), MOP 24 bar

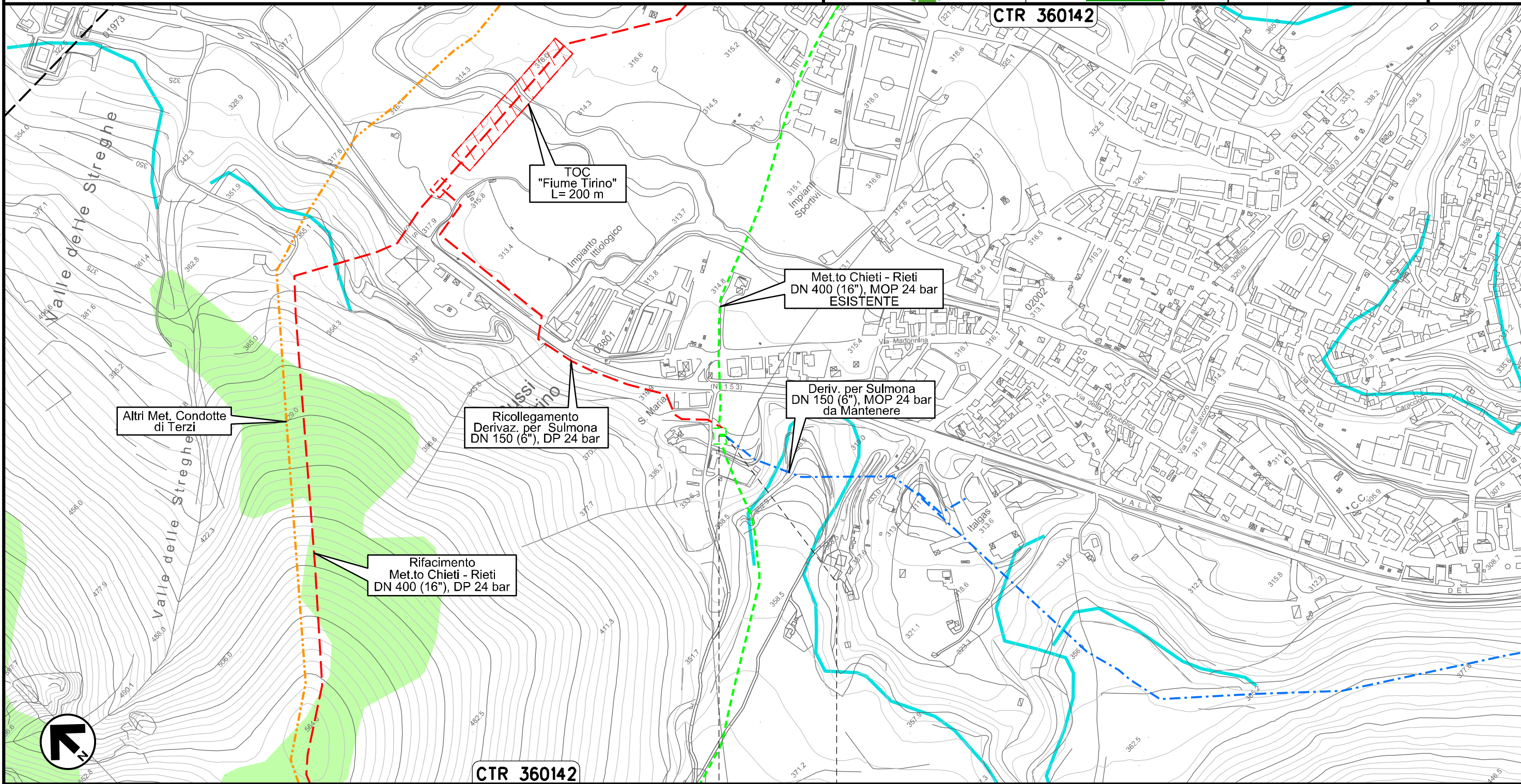
00	20.02.20	EMISSIONE	PASQUINI	PEDINI	CAPRIOTTI
INDICE	DATA	R E V I S I O N I	ELABORATO	VERIFICATO	APPROVATO
			Dis. PG-PAI-431		
			Comm. NR /19094		

Foglio
11
di 34
Scala
1:5000

Rimozione Condotta Esistente
PAI - CARTA DELLA PERICOLOSITA' DA FRANA



CTR 360142



Altri Met. Condotte di Terzi

Ricollegamento Derivaz. per Sulmona DN 150 (6"), DP 24 bar

Rifacimento Met.to Chieti - Rieti DN 400 (16"), DP 24 bar

TOC "Fiume Tirino" L= 200 m

Met.to Chieti - Rieti DN 400 (16"), MOP 24 bar ESISTENTE

Deriv. per Sulmona DN 150 (6"), MOP 24 bar da Mantenere

CTR 360142



0+000 0+008

BUSSI SUL TIRINO
PESCARA

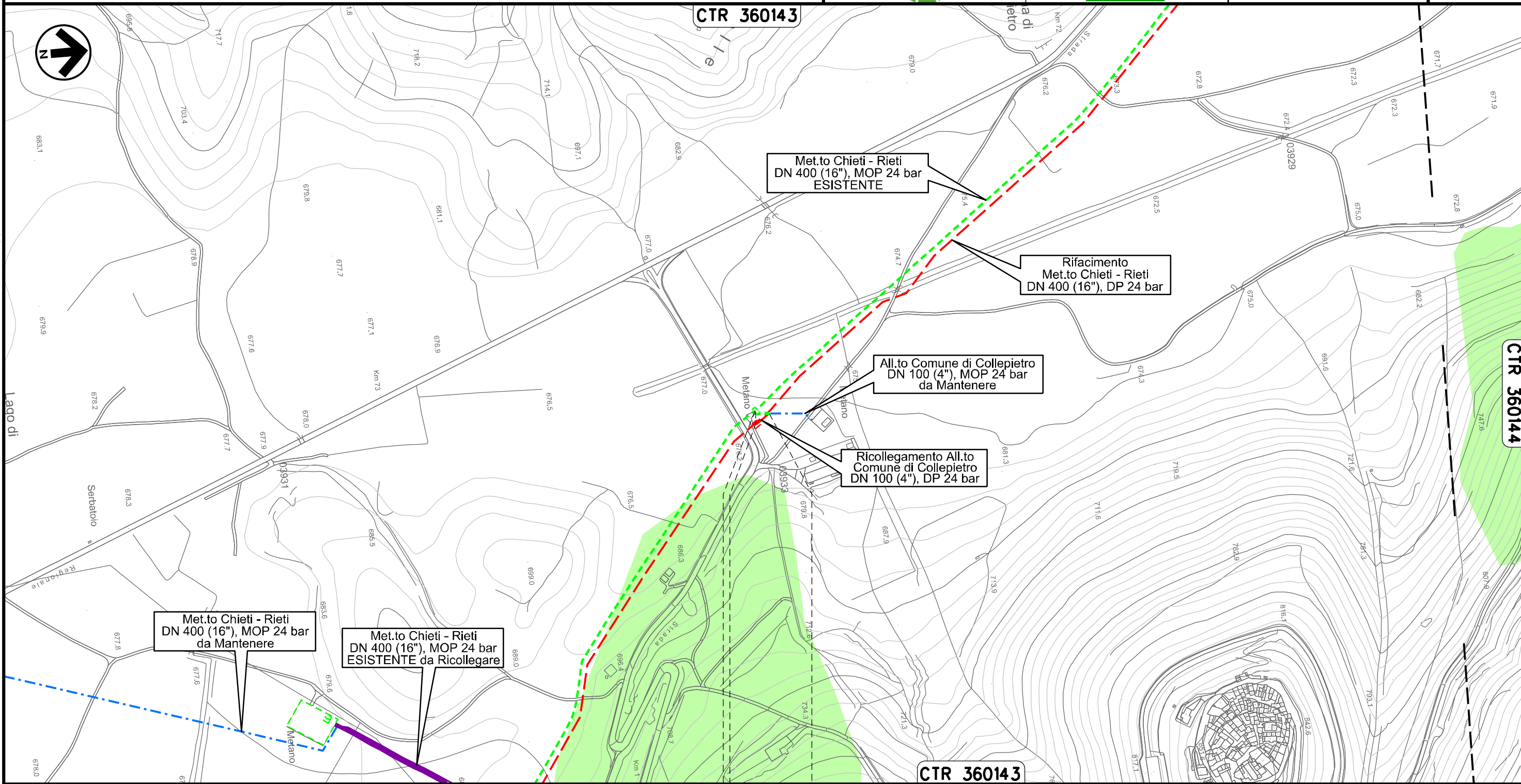
Il presente disegno e' di proprieta' aziendale - La Societa' tutelera' i propri diritti a termine di legge.

Allacciamento Comune di Collepietro
DN 100 (4"), MOP 24 bar

Rimozione Condotta Esistente
PAI - CARTA DELLA PERICOLOSITA' DA FRANA


00	20.02.20	EMISSIONE	PASQUINI	PEDINI	CAPRIOTTI		
INDICE	DATA	R E V I S I O N I			ELABORATO	VERIFICATO	APPROVATO
							
			Dis. PG-PAI-431				
			Comm. NR /19094				

Foglio
12
di 34
Scala
1:5000



0+000 0+020

COLLEPIETRO
L'AQUILA

 PIDA n. 10827/1
km 0+003

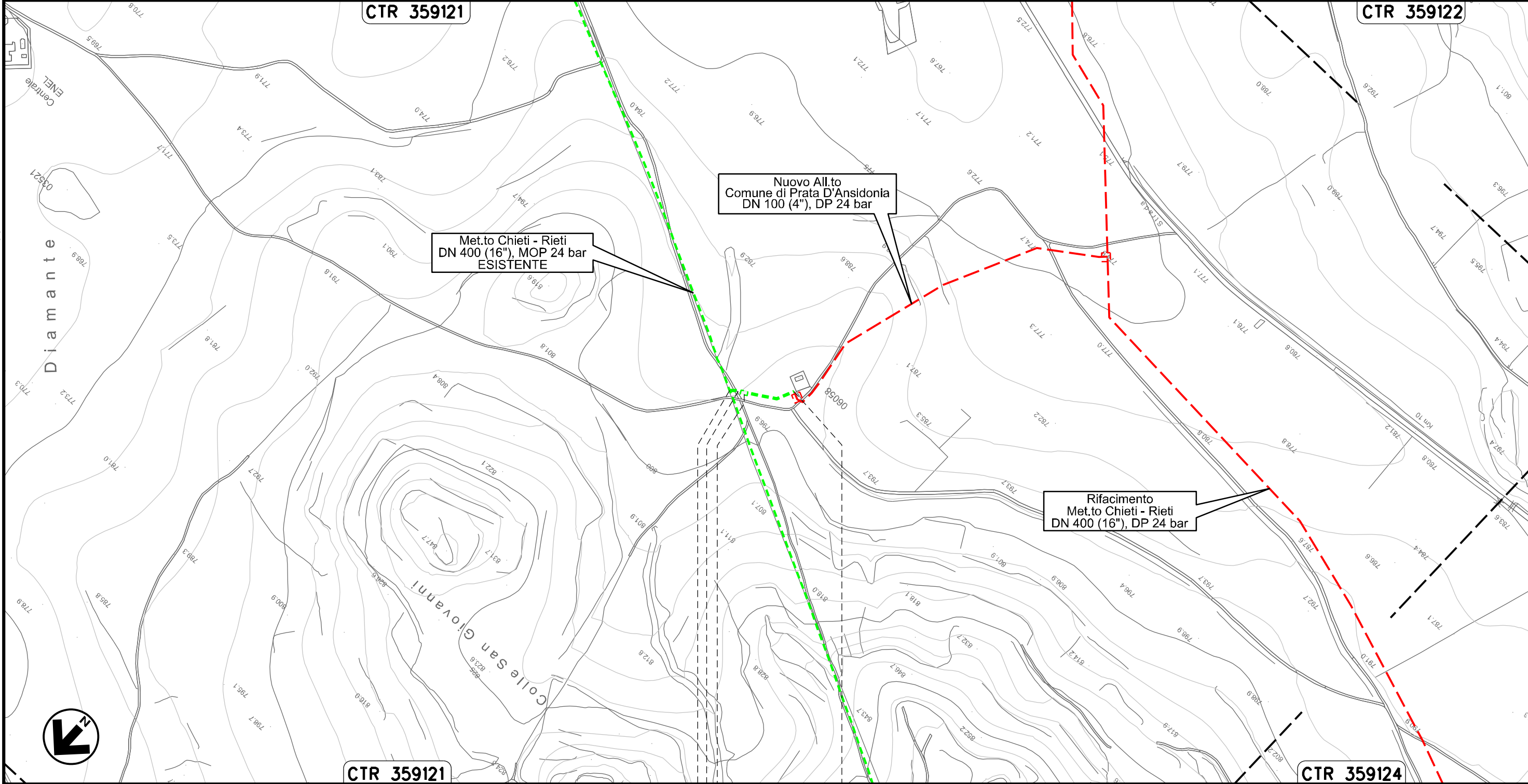
Il presente disegno e' di proprieta' aziendale - La Societa' tutelera' i propri diritti a termine di legge.

Allacciamento Comune di Prata D'Ansidonia
DN 100 (4"), MOP 24 bar

Rimozione Condotta Esistente
PAI - CARTA DELLA PERICOLOSITA' DA FRANA

00	20.02.20	EMISSIONE	PASQUINI	PEDINI	CAPRIOTTI
INDICE	DATA	R E V I S I O N I			ELABORATO
		Dis. PG-PAI-431			VERIFICATO
		Comm. NR /19094			APPROVATO

Foglio
13
di 34
Scala
1:5000

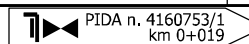


0+000

0+085

SAN PIO DELLE CAMERE —● PRATA D'ANSIDONIA

L'AQUILA



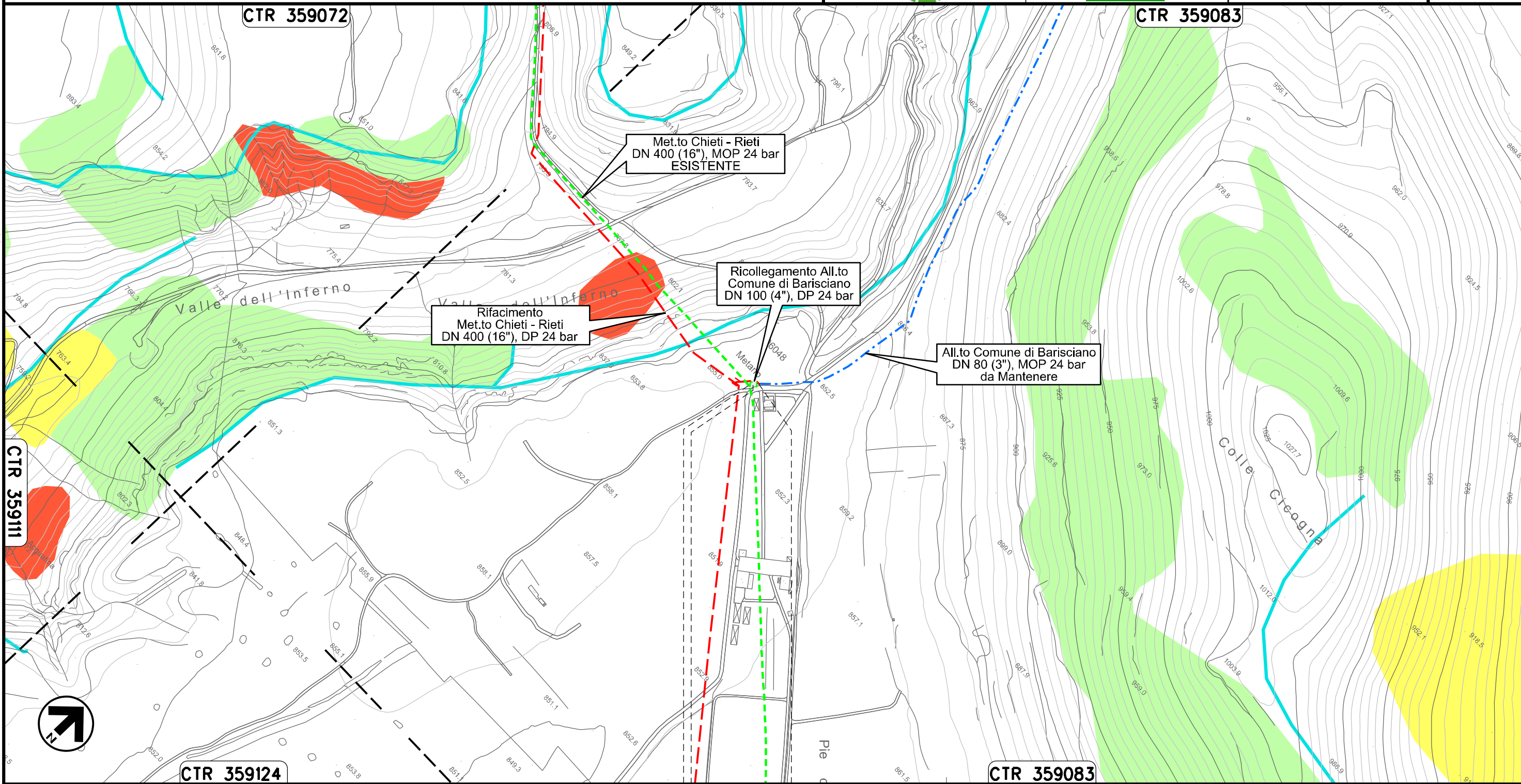
Il presente disegno e' di proprieta' aziendale - La Societa' tutelera' i propri diritti a termine di legge.

Allacciamento Comune di Barisciano
DN 80 (3"), MOP 24 bar

00	20.02.20	EMISSIONE	PASQUINI	PEDINI	CAPRIOTTI
INDICE	DATA	R E V I S I O N I	ELABORATO	VERIFICATO	APPROVATO
			Dis. PG-PAI-431		
			Comm. NR /19094		

Foglio
14
di 34
Scala
1:5000

Rimozione Condotta Esistente
PAI - CARTA DELLA PERICOLOSITA' DA FRANA



0+000 0+014

BARISCIANO
L'AQUILA

PIDS n. 4104642/1
km 0+007

Il presente disegno e' di proprieta' aziendale - La Societa' tutelera' i propri diritti a termine di legge.

Allacciamento Comune di San Demetrio ne' Vestini
DN 100 (4"), MOP 24 bar

00 20.02.20 EMISSIONE

PASQUINI PEDINI CAPRIOTTI
ELABORATO VERIFICATO APPROVATO

Foglio
15
di 34
Scala
1:10000

Rimozione Condotta Esistente
PAI - CARTA DELLA PERICOLOSITA' DA FRANA



Dis. PG-PAI-431

Comm. NR /19094

CTR 359072

CTR 359111



Rifacimento
Met.to Chieti - Rieti
DN 400 (16"), DP 24 bar

Met.to Chieti - Rieti
DN 400 (16"), MOP 24 bar
ESISTENTE

Ricollegamento All.to Comune di
S. Demetrio ne' Vestini
DN 100 (4"), DP 24 bar

All.to Comune di
S. Demetrio ne' Vestini
DN 100 (4"), MOP 24 bar
da Mantenere

CTR 359071

CTR 359072

CTR 359073

CTR 359114

0+000 0+121
POGGIO PICENZE • • SAN DEMETRIO NE' VESTINI
L'AQUILA

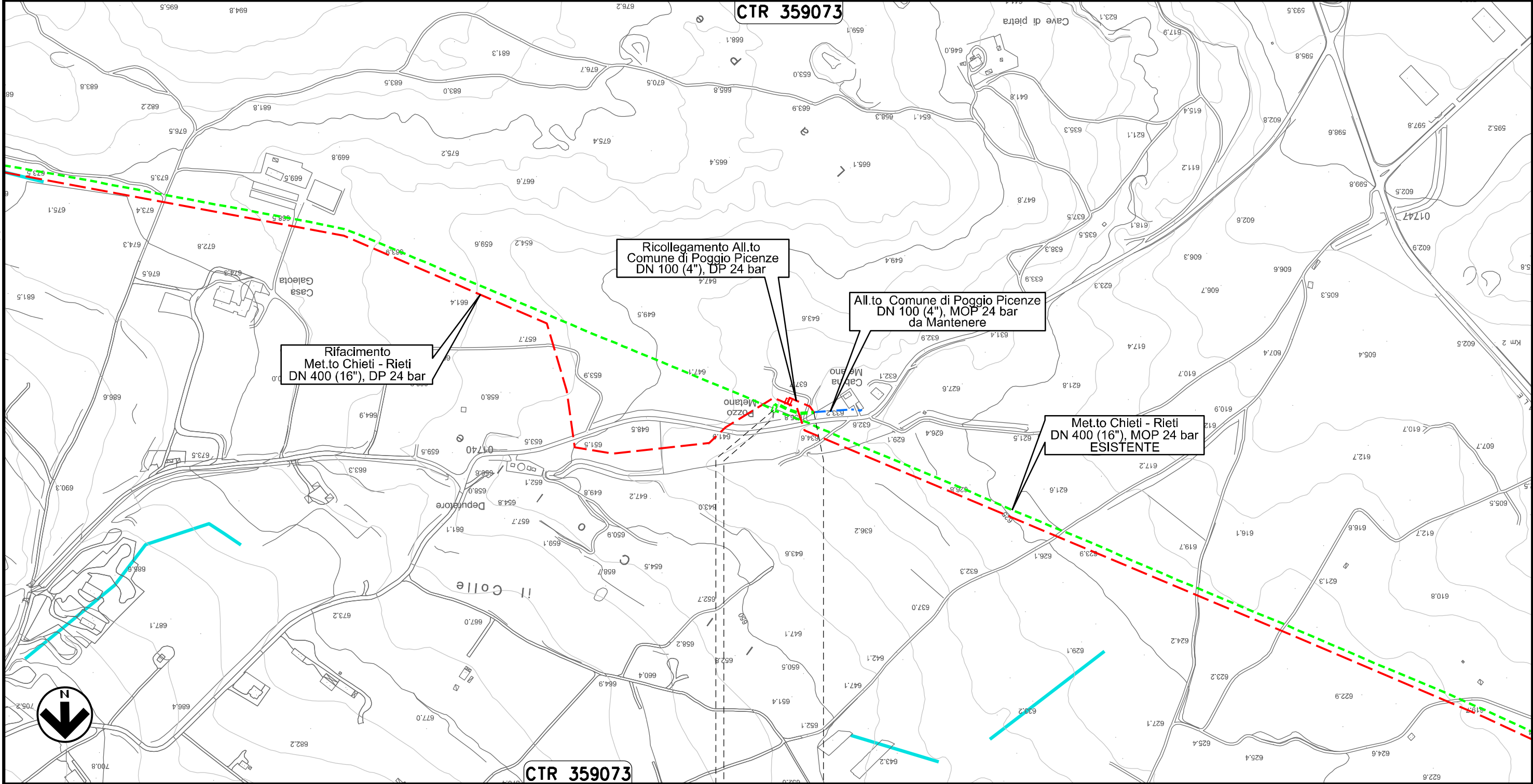
Il presente disegno e' di proprieta' aziendale - La Societa' tutelera' i propri diritti a termine di legge.

Allacciamento Comune di Poggio Picenze
DN 100 (4"), MOP 24 bar

Rimozione Condotta Esistente
PAI - CARTA DELLA PERICOLOSITA' DA FRANA

00	20.02.20	EMISSIONE	PASQUINI	PEDINI	CAPRIOTTI		
INDICE	DATA	R E V I S I O N I			ELABORATO	VERIFICATO	APPROVATO
			Dis. PG-PAI-431		Scala 1:5000		
			Comm. NR /19094				

Foglio
16
di 34
Scala
1:5000





Il presente disegno e' di proprieta' aziendale - La Societa' tutelera' i propri diritti a termine di legge.

0+000 0+059

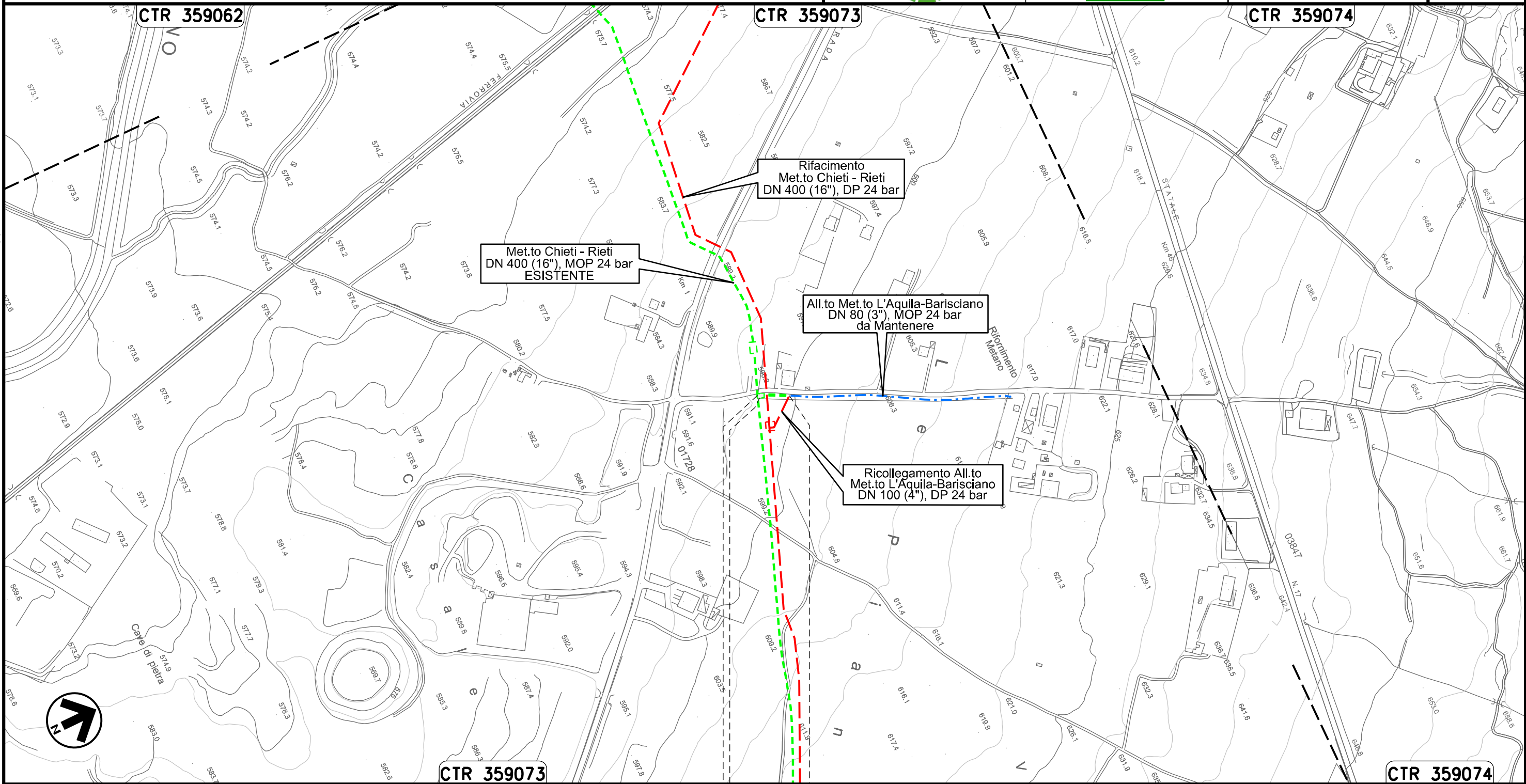
POGGIO PICENZE
L'AQUILA



Allacciamento Metanodotto L'Aquila-Barisciano
DN 80 (3"), MOP 24 bar

00	20.02.20	EMISSIONE	PASQUINI	PEDINI	CAPRIOTTI		
INDICE	DATA	R E V I S I O N I			ELABORATO	VERIFICATO	APPROVATO
							
			Dis. PG-PAI-431		Foglio 17 di 34		
			Comm. NR /19094		Scala 1:5000		

Rimozione Condotta Esistente
PAI - CARTA DELLA PERICOLOSITA' DA FRANA



Il presente disegno e' di proprieta' aziendale - La Societa' tutelera' i propri diritti a termine di legge.





0+000 0+041

BARISCIANO
L'AQUILA

PIDS n. 4102961/1
km 0+003

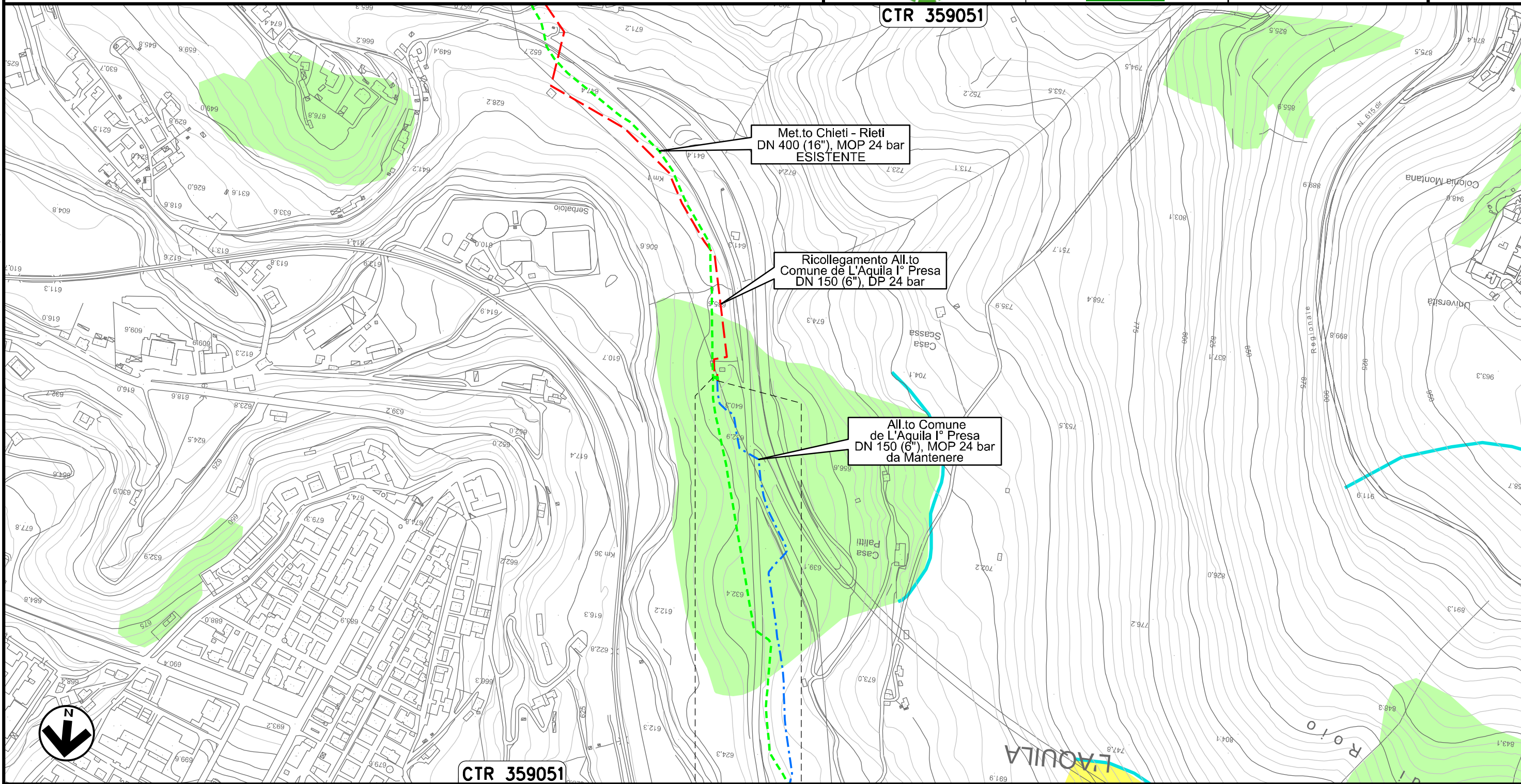
Allacciamento Comune De L'Aquila I° Presa
DN 150 (6"), MOP 24 bar

00	20.02.20	EMISSIONE	PASQUINI	PEDINI	CAPRIOTTI		
INDICE	DATA	R E V I S I O N I			ELABORATO	VERIFICATO	APPROVATO
 			Dis. PG-PAI-431				
			Comm. NR /19094				

Foglio
18
di 34
Scala
1:5000

Rimozione Condotta Esistente
PAI – CARTA DELLA PERICOLOSITA' DA FRANA

CTR 359051



Met.to Chieti - Rieti
DN 400 (16"), MOP 24 bar
ESISTENTE

Ricollegamento All.to
Comune de L'Aquila I° Presa
DN 150 (6"), DP 24 bar

All.to Comune
de L'Aquila I° Presa
DN 150 (6"), MOP 24 bar
da Mantenere



CTR 359051

0+000 0+010

L'AQUILA
L'AQUILA

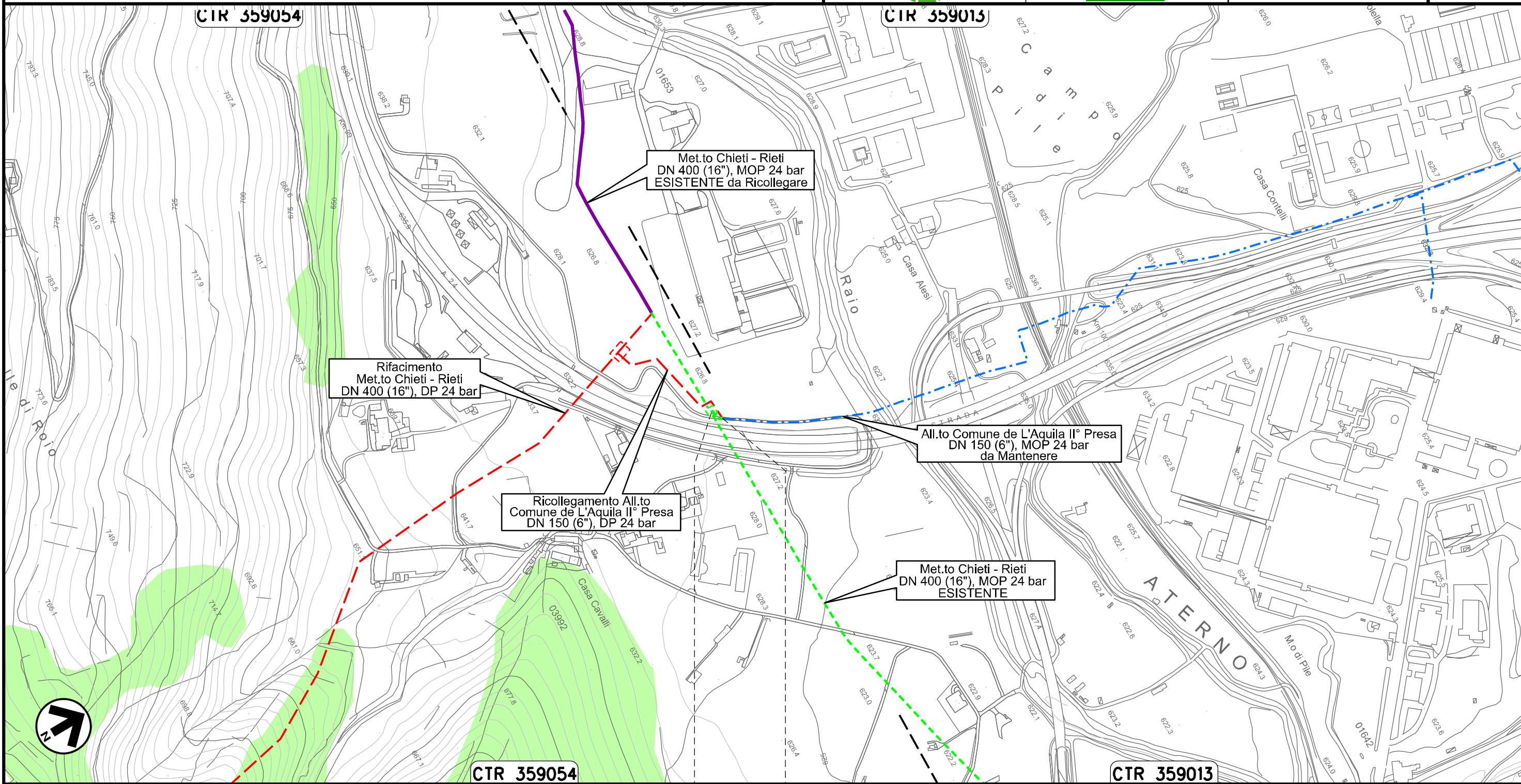
Il presente disegno e' di proprieta' aziendale - La Societa' tutelera' i propri diritti a termine di legge.

Allacciamento Comune De L'Aquila II° Presa
DN 150 (6"), MOP 24 bar

00	20.02.20	EMISSIONE	PASQUINI	PEDINI	CAPRIOTTI
INDICE	DATA	R E V I S I O N I	ELABORATO	VERIFICATO	APPROVATO
 			Dis. PG-PAI-431		
			Comm. NR /19094		

Foglio
19
di 34
Scala
1:5000

Rimozione Condotta Esistente
PAI - CARTA DELLA PERICOLOSITA' DA FRANA



0+000 0+020

L'AQUILA
L'AQUILA

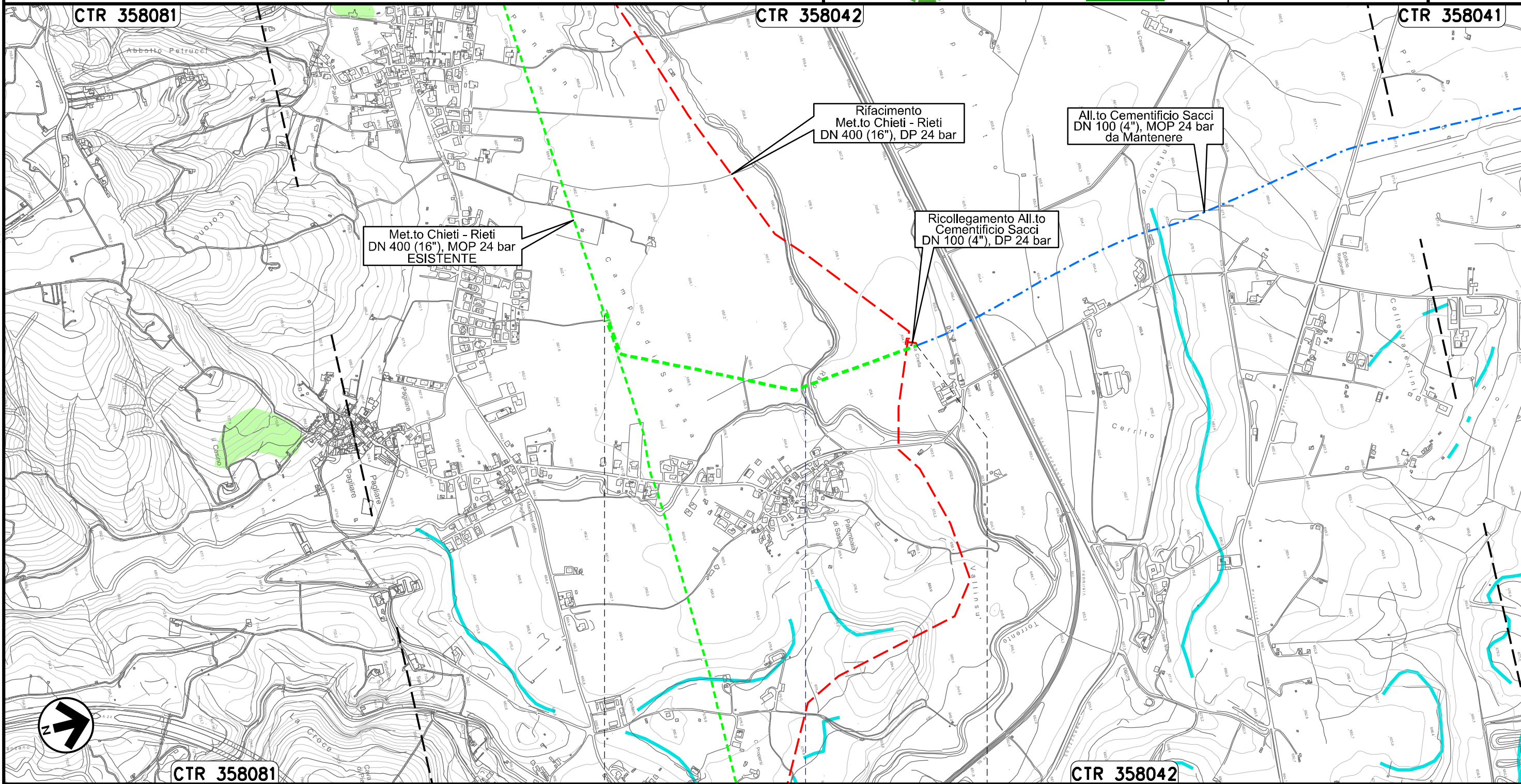
Il presente disegno e' di proprieta' aziendale - La Societa' tutelera' i propri diritti a termine di legge.

Allacciamento Cementificio Sacchi
DN 100 (4"), MOP 24 bar

Rimozione Condotta Esistente
PAI - CARTA DELLA PERICOLOSITA' DA FRANA

00	20.02.20	EMISSIONE	PASQUINI	PEDINI	CAPRIOTTI		
INDICE	DATA	R E V I S I O N I			ELABORATO	VERIFICATO	APPROVATO
			Dis.	PG-PAI-431			
			Comm.	NR /19094			

Foglio
20
di 34
Scala
1:10000



0+000

0+903

L'AQUILA
L'AQUILA

● Torrente Raio

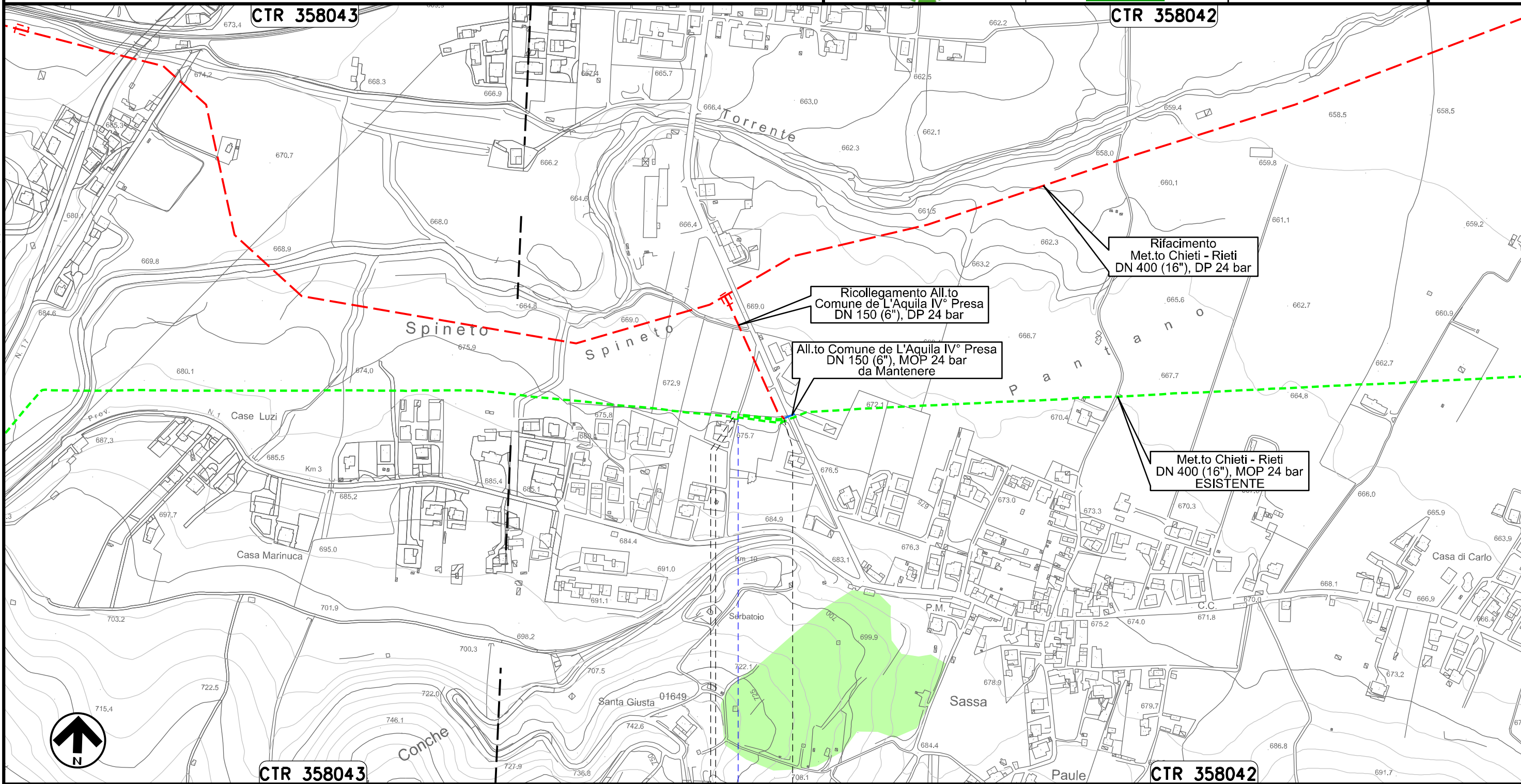
Il presente disegno e' di proprieta' aziendale - La Societa' tutelera' i propri diritti a termine di legge.

Allacciamento Comune De L'Aquila IV° Presa
DN 150 (6"), MOP 24 bar

00	20.02.20	EMISSIONE	PASQUINI	PEDINI	CAPRIOTTI
INDICE	DATA	R E V I S I O N I	ELABORATO	VERIFICATO	APPROVATO
			Dis. PG-PAI-431		
			Comm. NR /19094		

Foglio
21
di 34
Scala
1:5000

Rimozione Condotta Esistente
PAI - CARTA DELLA PERICOLOSITA' DA FRANA



0+000 0+067

L'AQUILA
L'AQUILA

PIDA n. 4160156
km 0+003

Strada Comunale

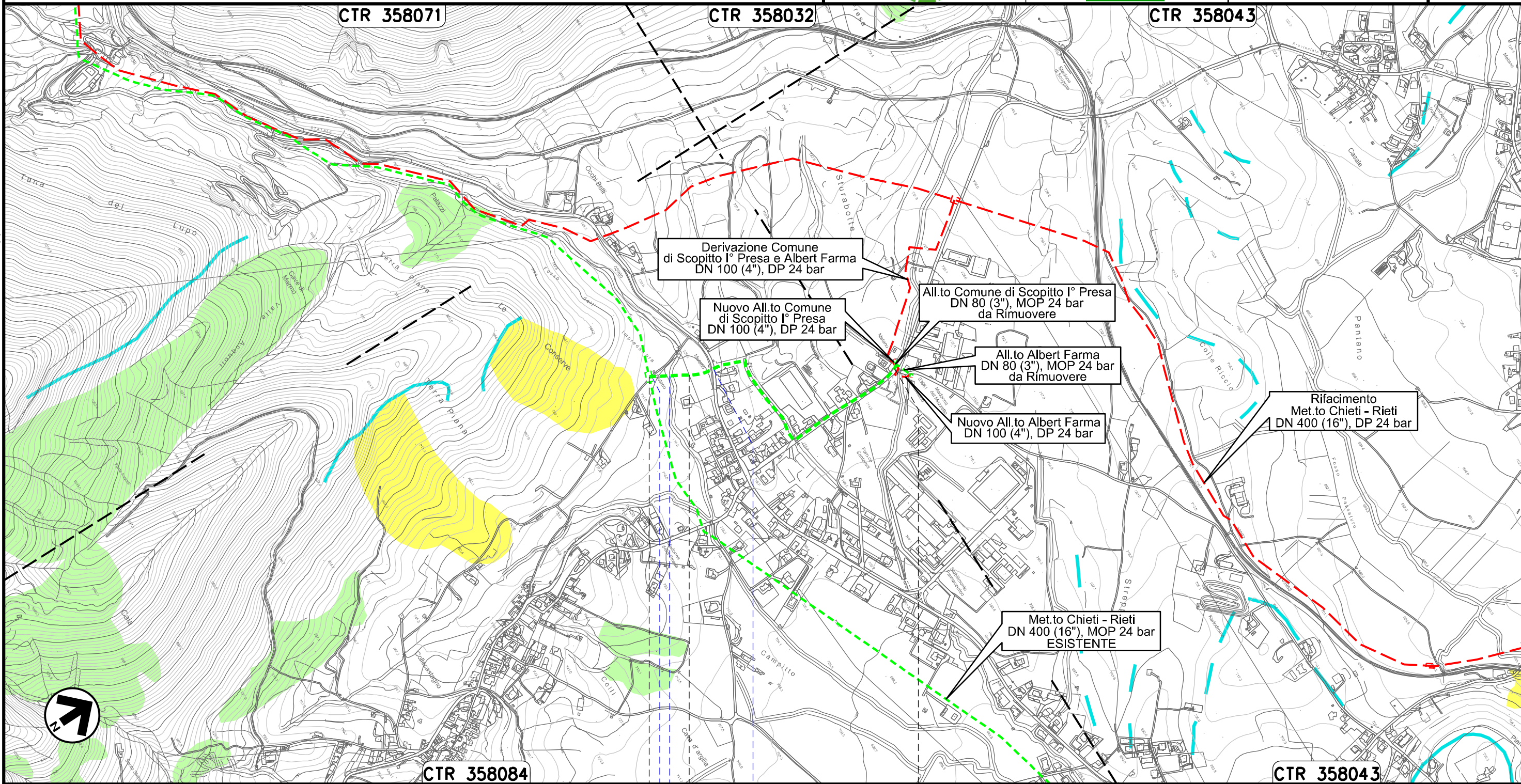
Il presente disegno e' di proprieta' aziendale - La Societa' tutelera' i propri diritti a termine di legge.

Allacciamento Societa' AMA
DN 80 (3"), MOP 24 bar

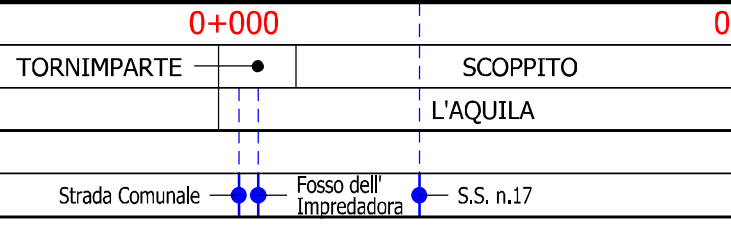
00	20.02.20	EMISSIONE	PASQUINI	PEDINI	CAPRIOTTI
INDICE	DATA	R E V I S I O N I	ELABORATO	VERIFICATO	APPROVATO
			Dis. PG-PAI-431		
			Comm. NR /19094		

Foglio
22
di 34
Scala
1:10000

Rimozione Condotta Esistente
PAI - CARTA DELLA PERICOLOSITA' DA FRANA



Il presente disegno e' di proprieta' aziendale - La Societa' tutelera' i propri diritti a termine di legge.

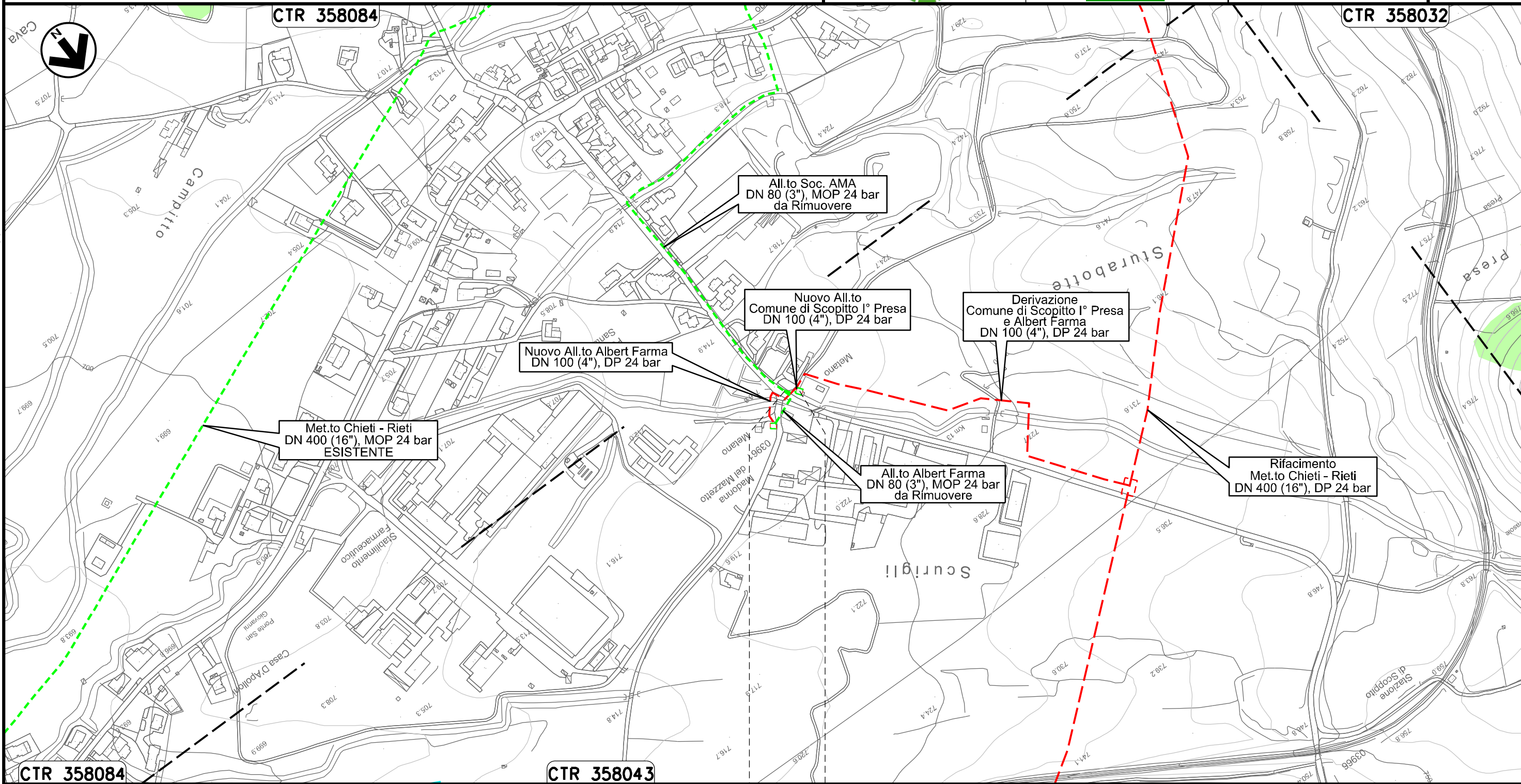


Allacciamento Comune di Scoppito I° Presa
DN 80 (3"), MOP 24 bar

00	20.02.20	EMISSIONE	PASQUINI	PEDINI	CAPRIOTTI
INDICE	DATA	R E V I S I O N I	ELABORATO	VERIFICATO	APPROVATO
			Dis. PG-PAI-431		
			Comm. NR /19094		

Foglio
23
di 34
Scala
1:5000

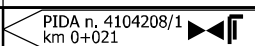
Rimozione Condotta Esistente
PAI - CARTA DELLA PERICOLOSITA' DA FRANA



Il presente disegno e' di proprieta' aziendale - La Societa' tutelera' i propri diritti a termine di legge.

0+000 0+021

SCOPPITO
L'AQUILA

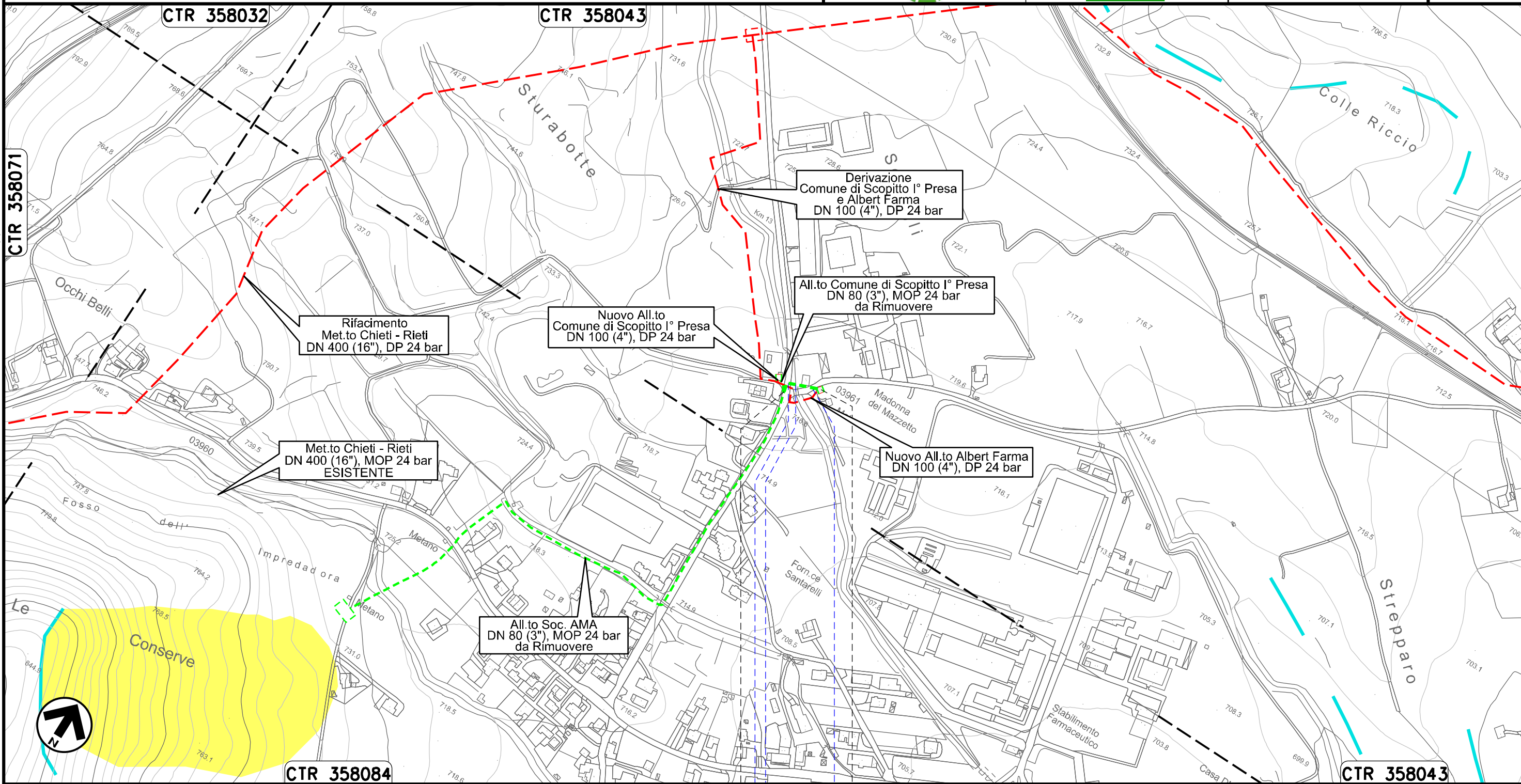


Allacciamento Albert Farma
DN 80 (3"), MOP 24 bar

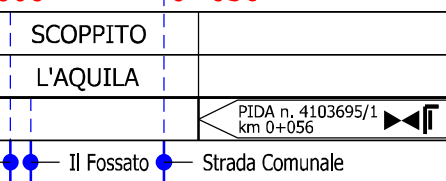
00	20.02.20	EMISSIONE	PASQUINI	PEDINI	CAPRIOTTI
INDICE	DATA	R E V I S I O N I	ELABORATO	VERIFICATO	APPROVATO
			Dis. PG-PAI-431		
			Comm. NR /19094		

Foglio
24
di 34
Scala
1:5000

Rimozione Condotta Esistente
PAI - CARTA DELLA PERICOLOSITA' DA FRANA



Il presente disegno e' di proprieta' aziendale - La Societa' tutelera' i propri diritti a termine di legge.

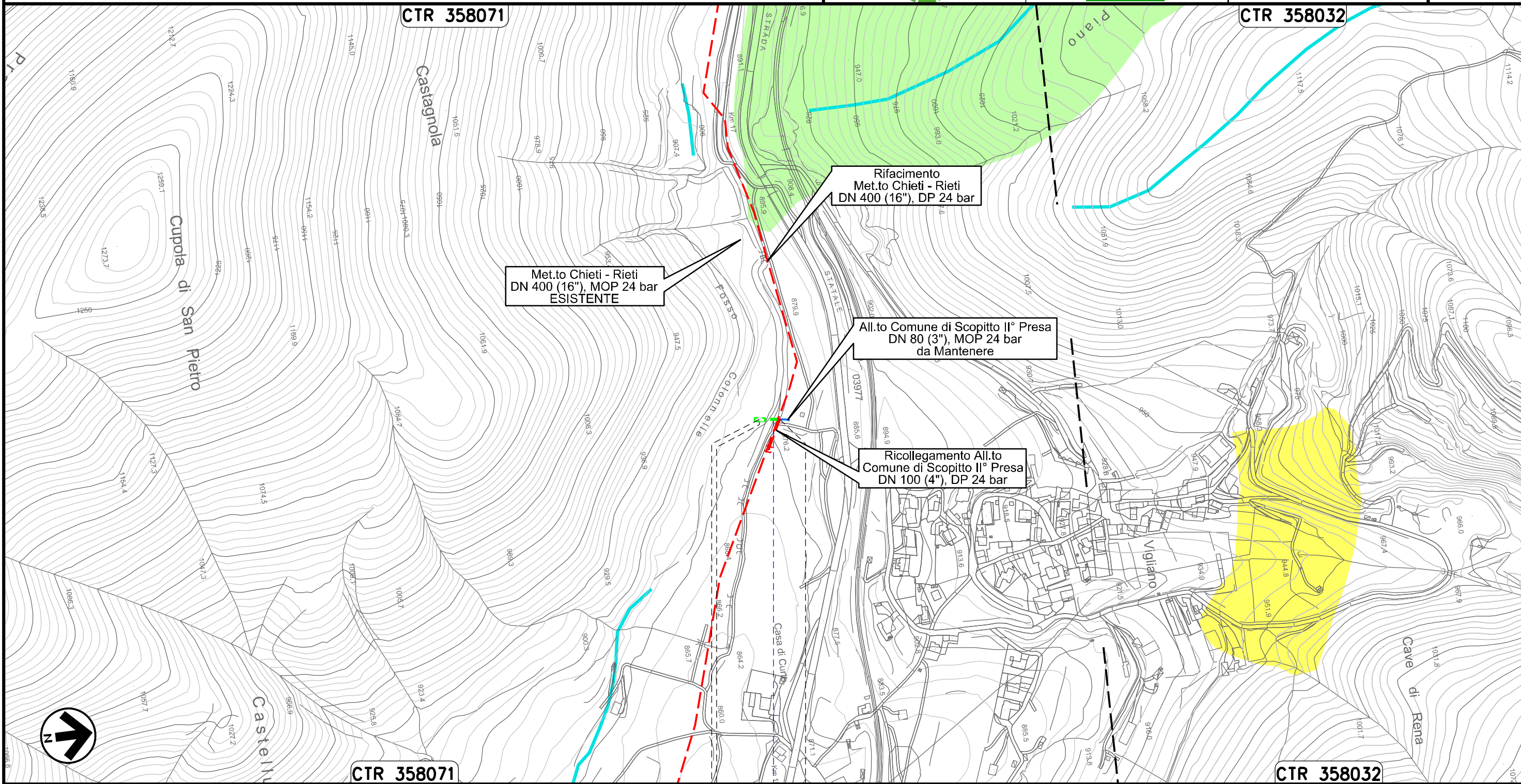


Allacciamento Comune di Scoppito II° Presa
DN 80 (3"), MOP 24 bar

00	20.02.20	EMISSIONE	PASQUINI	PEDINI	CAPRIOTTI		
INDICE	DATA	R E V I S I O N I			ELABORATO	VERIFICATO	APPROVATO
		Dis. PG-PAI-431					
		Comm. NR /19094					

Foglio
25
di 34
Scala
1:5000

Rimozione Condotta Esistente
PAI - CARTA DELLA PERICOLOSITA' DA FRANA



Met.to Chieti - Rieti
DN 400 (16"), MOP 24 bar
ESISTENTE

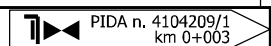
Rifacimento
Met.to Chieti - Rieti
DN 400 (16"), DP 24 bar

All.to Comune di Scoppito II° Presa
DN 80 (3"), MOP 24 bar
da Mantenere

Ricollegamento All.to
Comune di Scoppito II° Presa
DN 100 (4"), DP 24 bar

0+000 0+026

SCOPPITO
L'AQUILA



Fosso Colonnelle

Il presente disegno e' di proprieta' aziendale - La Societa' tutelera i propri diritti a termine di legge.

Allacciamento Comune di Scoppito III° Presa
DN 80 (3"), MOP 24 bar

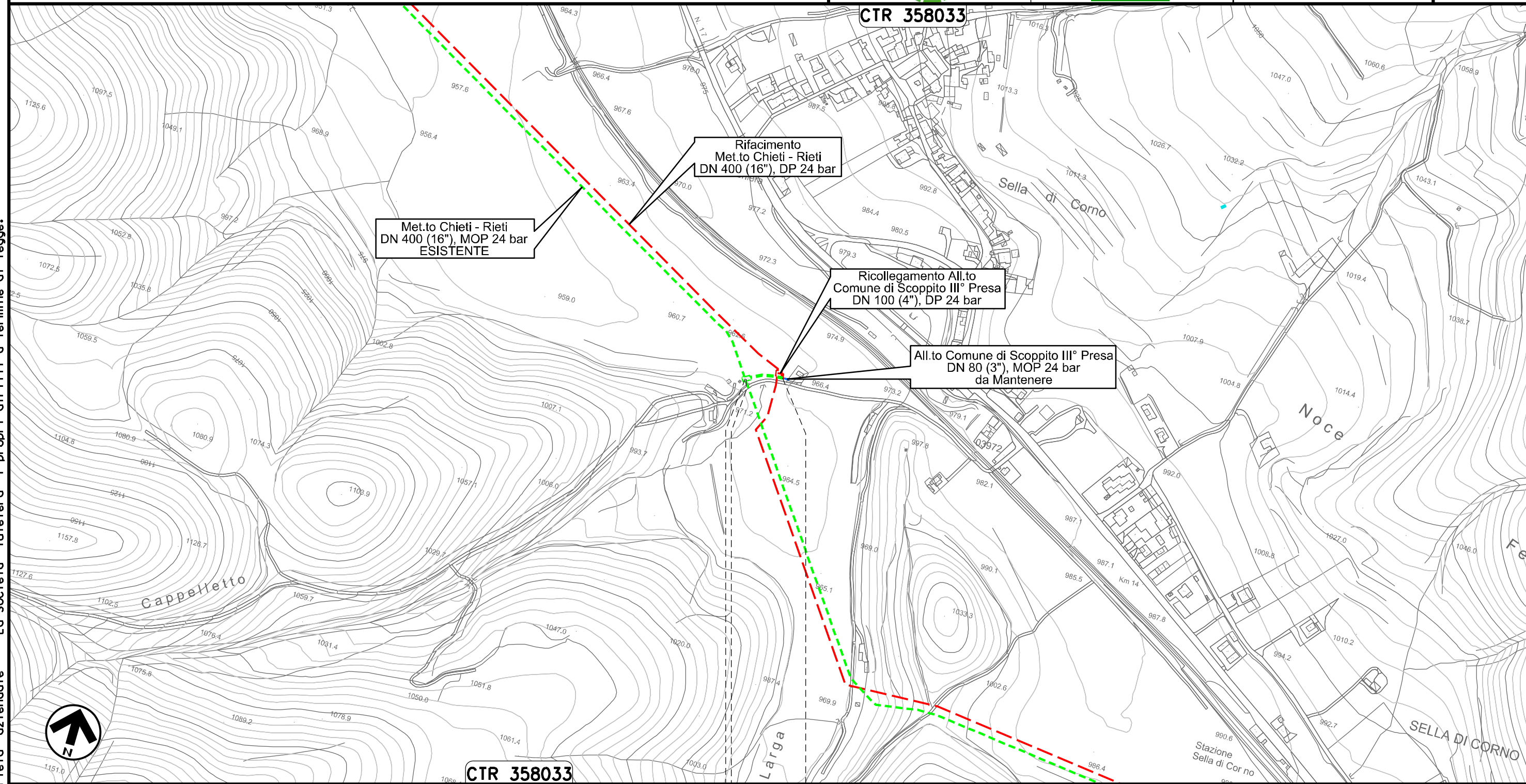
00	20.02.20	EMISSIONE	PASQUINI	PEDINI	CAPRIOTTI
INDICE	DATA	R E V I S I O N I	ELABORATO	VERIFICATO	APPROVATO
			Dis. PG-PAI-431		
			Comm. NR /19094		

Foglio
26
di 34
Scala
1:5000

Rimozione Condotta Esistente
PAI – CARTA DELLA PERICOLOSITA' DA FRANA



CTR 358033



Met.to Chieti - Rieti
DN 400 (16"), MOP 24 bar
ESISTENTE

Rifacimento
Met.to Chieti - Rieti
DN 400 (16"), DP 24 bar

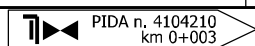
Ricollegamento All.to
Comune di Scoppito III° Presa
DN 100 (4"), DP 24 bar

All.to Comune di Scoppito III° Presa
DN 80 (3"), MOP 24 bar
da Mantenere

CTR 358033

0+000 0+049

SCOPPITO
L'AQUILA



Il presente disegno e' di proprieta' aziendale - La Societa' tutelera' i propri diritti a termine di legge.



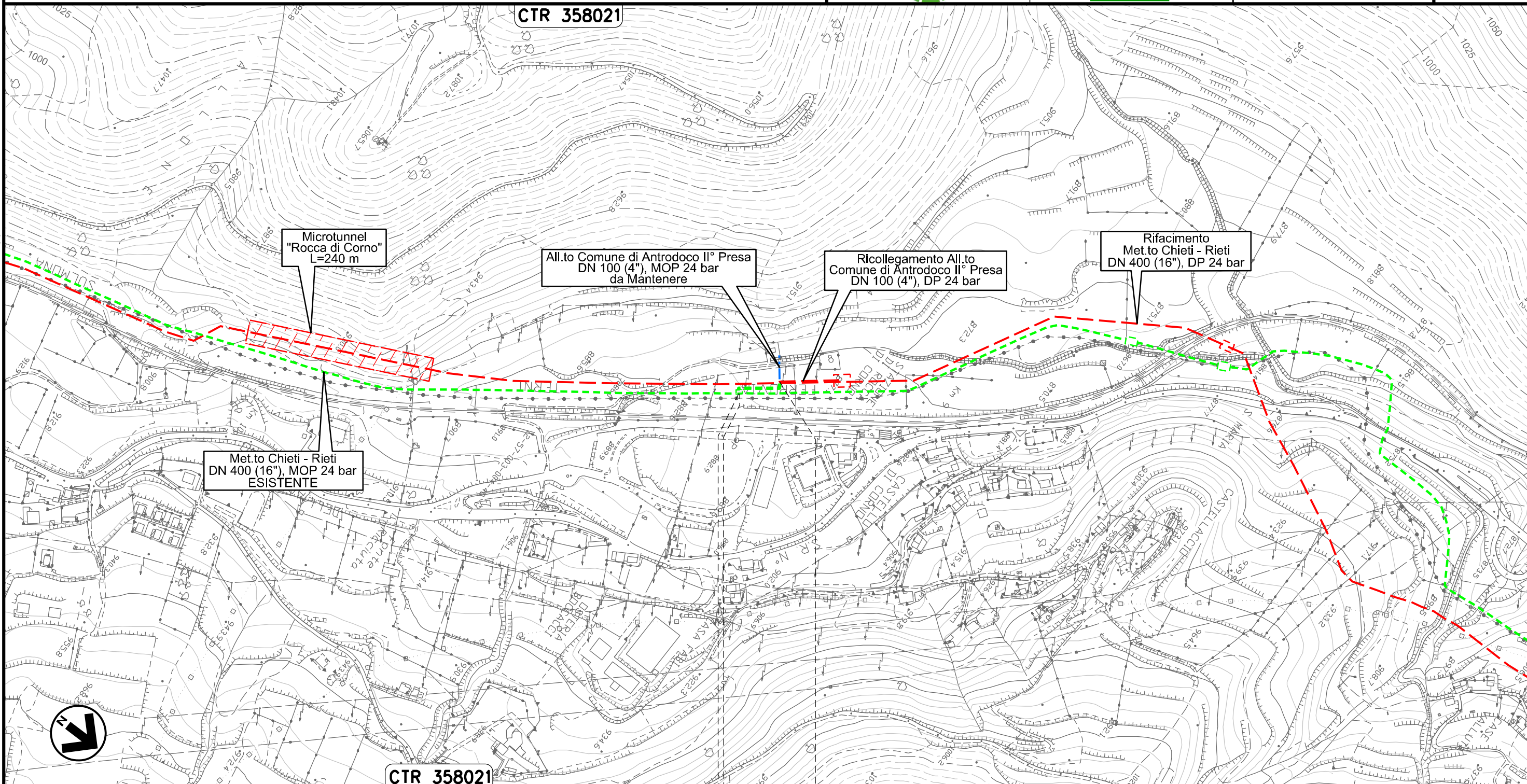
Allacciamento Comune di Antrodoco II° Presa
DN 100 (4"), MOP 24 bar

00	20.02.20	EMISSIONE	PASQUINI	PEDINI	CAPRIOTTI	Foglio 27 di 34
INDICE	DATA	R E V I S I O N I	ELABORATO	VERIFICATO	APPROVATO	
			Dis. PG-PAI-431		Scala 1:5000	
			Comm. NR /19094			

Rimozione Condotta Esistente
PAI - CARTA DELLA PERICOLOSITA' DA FRANA



CTR 358021



CTR 358021

0+000 0+068

ANTRODOCO
RIETI

PIDA n. 4160678
km 0+003

Il presente disegno e' di proprieta' aziendale - La Societa' tutelera' i propri diritti a termine di legge.



Allacciamento Comune di Borgo Velino
DN 100 (4"), MOP 24 bar

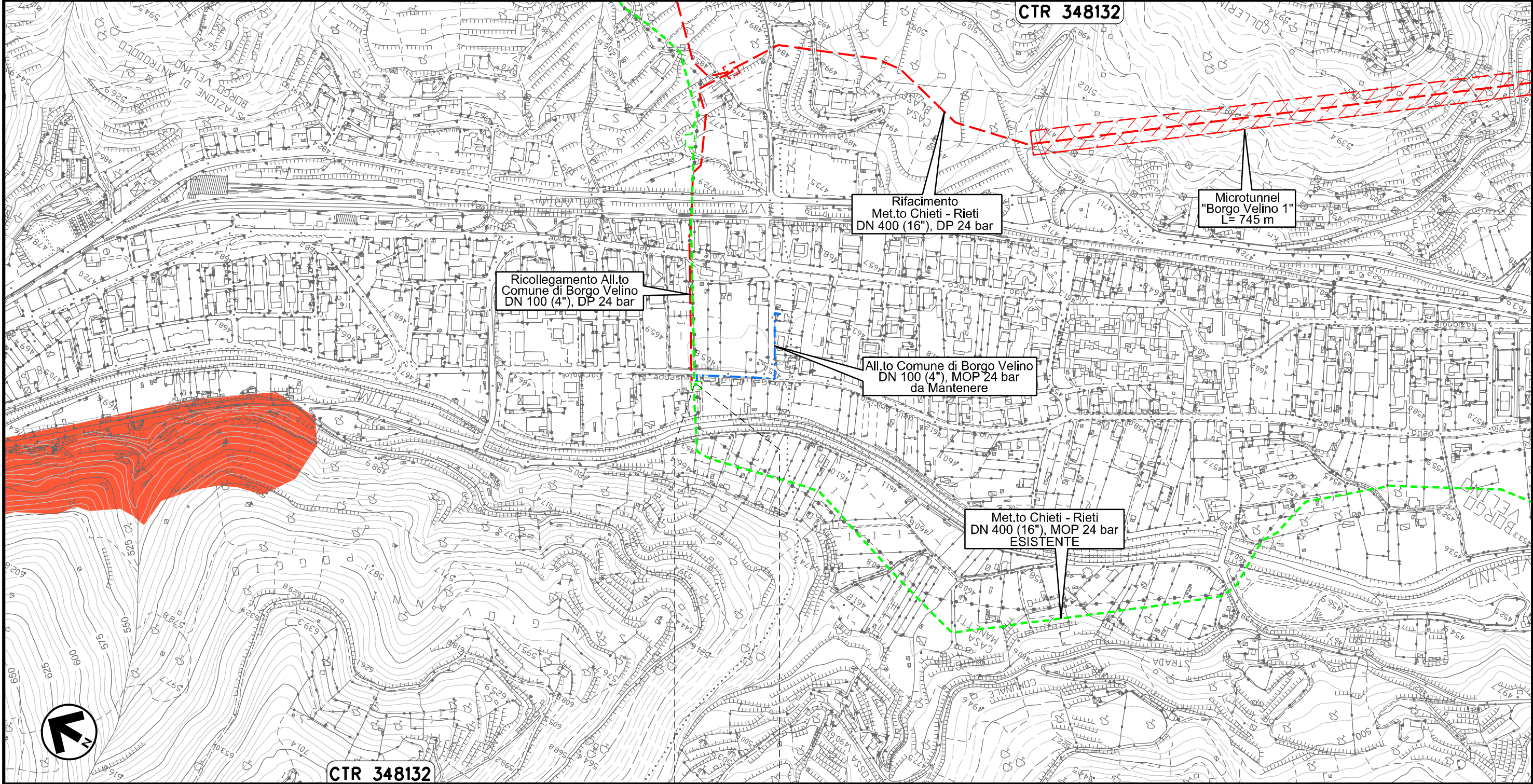
00	20.02.20	EMISSIONE	PASQUINI	PEDINI	CAPRIOTTI
INDICE	DATA	R E V I S I O N I	ELABORATO	VERIFICATO	APPROVATO
			Dis. PG-PAI-431		
			Comm. NR /19094		

Foglio
28
di 34
Scala
1:5000

Rimozione Condotta Esistente
PAI - CARTA DELLA PERICOLOSITA' DA FRANA



CTR 348132



Ricollegamento All.to
Comune di Borgo Velino
DN 100 (4"), DP 24 bar

Rifacimento
Met.to Chieti - Rieti
DN 400 (16"), DP 24 bar

Microtunnel
"Borgo Velino 1"
L= 745 m

All.to Comune di Borgo Velino
DN 100 (4"), MOP 24 bar
da Mantenere

Met.to Chieti - Rieti
DN 400 (16"), MOP 24 bar
ESISTENTE

CTR 348132

0+000 0+003

BORGO VELINO
RIETI

Il presente disegno e' di proprieta' aziendale - La Societa' tutelera' i propri diritti a termine di legge.

Allacciamento Comune di Castel S. Angelo
Rimozione Impianto P.I.D.I 45430/28.1

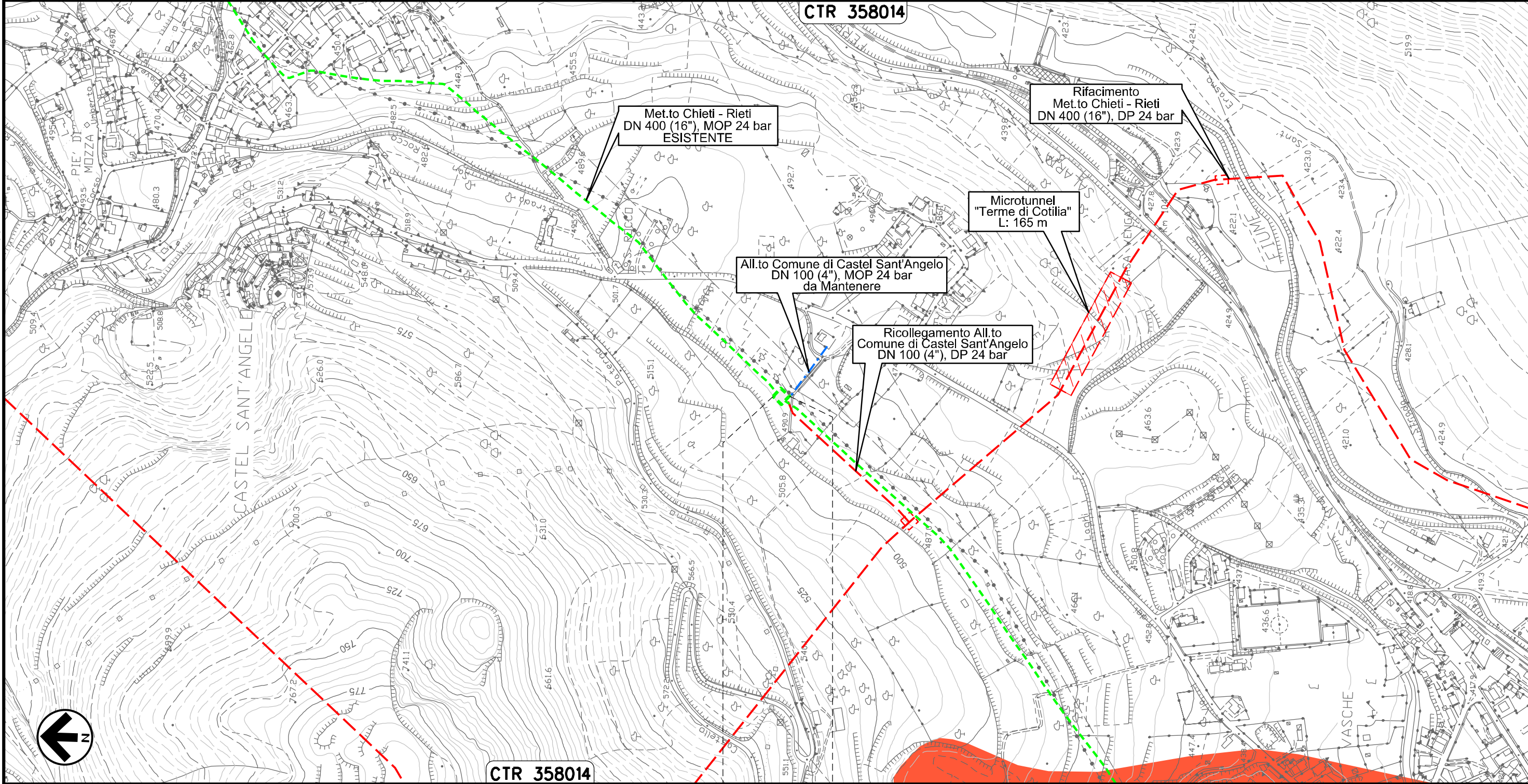
00	20.02.20	EMISSIONE	PASQUINI	PEDINI	CAPRIOTTI
INDICE	DATA	R E V I S I O N I			
			Dis. PG-PAI-431		
			Comm. NR /19094		

Foglio
29
di 34
Scala
1:5000

Rimozione Condotta Esistente
PAI – CARTA DELLA PERICOLOSITA' DA FRANA



CTR 358014





CTR 358014

CASTEL
SANT'ANGELO
RIETI

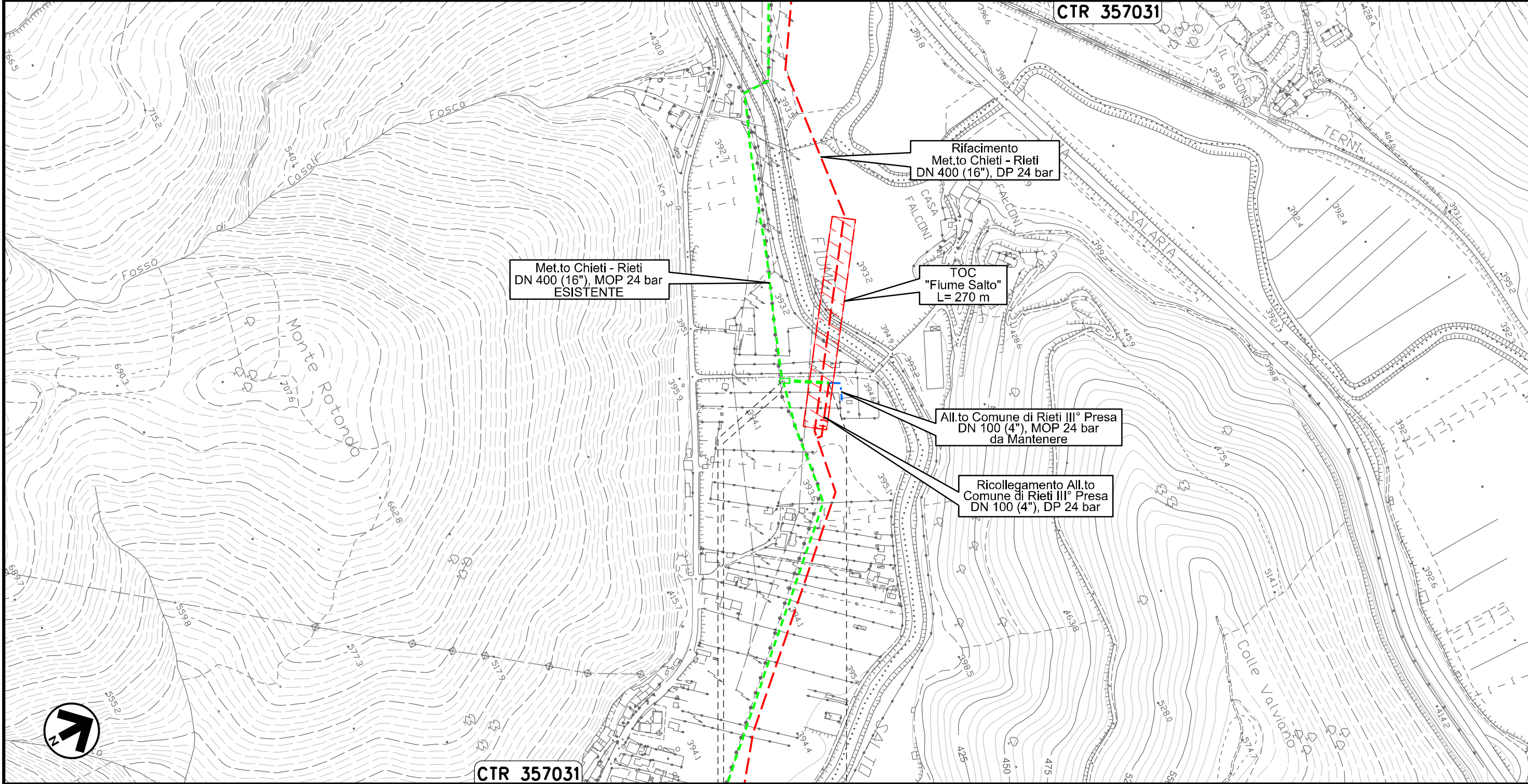
Il presente disegno e' di proprieta' aziendale - La Societa' tutelera' i propri diritti a termine di legge.

Allacciamento Comune di Rieti III' Presa
DN 100 (4"), MOP 24 bar

Rimozione Condotta Esistente
PAI - CARTA DELLA PERICOLOSITA' DA FRANA

00	20.02.20	EMISSIONE	PASQUINI	PEDINI	CAPRIOTTI		
INDICE	DATA	R E V I S I O N I			ELABORATO	VERIFICATO	APPROVATO
							
			Dis. PG-PAI-431				
			Comm. NR /19094				

Foglio
30
di 34
Scala
1:5000



CTR 357031



0+000 0+059

RIETI
RIETI

PIDA n. 4160296
km 0+003

Il presente disegno e' di proprieta' aziendale - La Societa' tutelera' i propri diritti a termine di legge.

Potenziamento Der. per Vazia
DN 200 (8"), MOP 24 bar

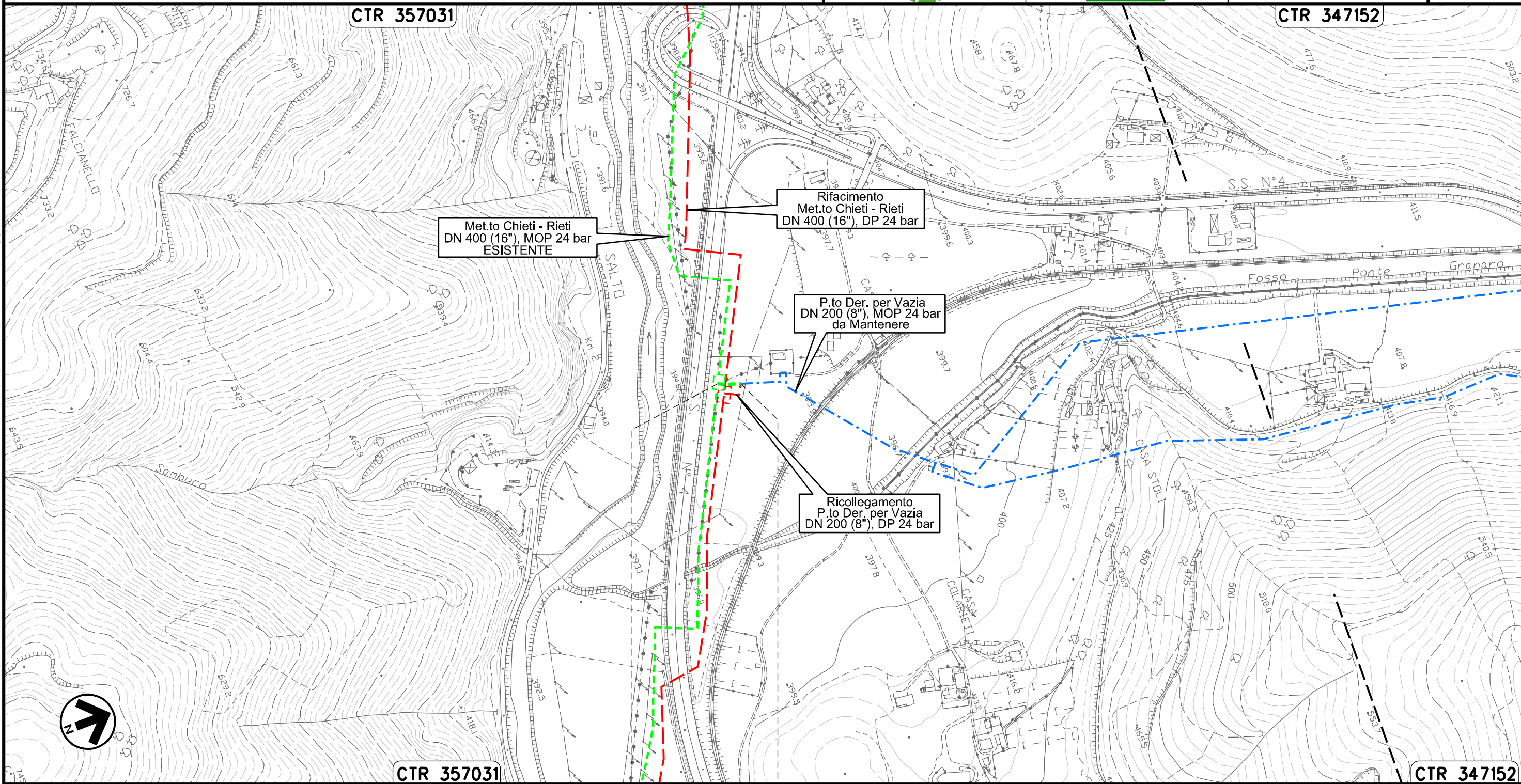
00	20.02.20	EMISSIONE	PASQUINI	PEDINI	CAPRIOTTI		
INDICE	DATA	R E V I S I O N I			ELABORATO	VERIFICATO	APPROVATO
						Dis. PG-PAI-431	
			Comm. NR /19094			Scala 1:5000	

Foglio
31
di 34
Scala
1:5000

Rimozione Condotta Esistente
PAI – CARTA DELLA PERICOLOSITA' DA FRANA

CTR 357031

CTR 347152



CTR 357031

CTR 347152

0+000 0+030

RIETI
RIETI

Il presente disegno e' di proprieta' aziendale - La Societa' tutelera' i propri diritti a termine di legge.

MET.TO RIETI - ROMA
DN 300 (12"), MOP 64 bar

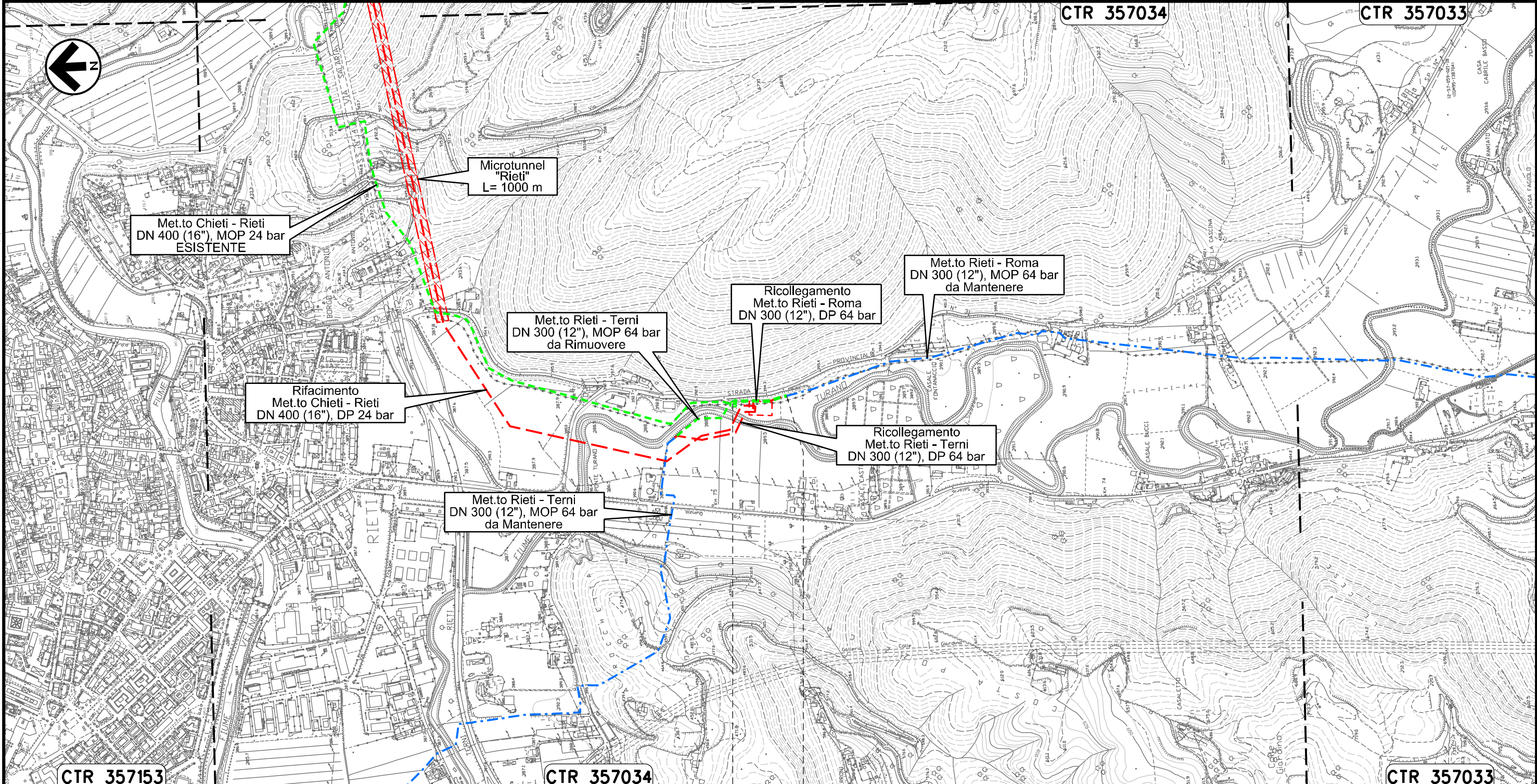
Rimozione Condotta Esistente
PAI - CARTA DELLA PERICOLOSITA' DA FRANA

00	20.02.20	EMISSIONE	PASQUINI	PEDINI	CAPRIOTTI	Foglio
INDICE	DATA	R E V I S I O N I	ELABORATO	VERIFICATO	APPROVATO	32
			Dis. PG-PAI-431			di 34
			Comm. NR /19094			Scala 1:10000



CTR 357034

CTR 357033



Il presente disegno e' di proprieta' aziendale - La Societa' tutelera' i propri diritti a termine di legge.

0+000 0+146

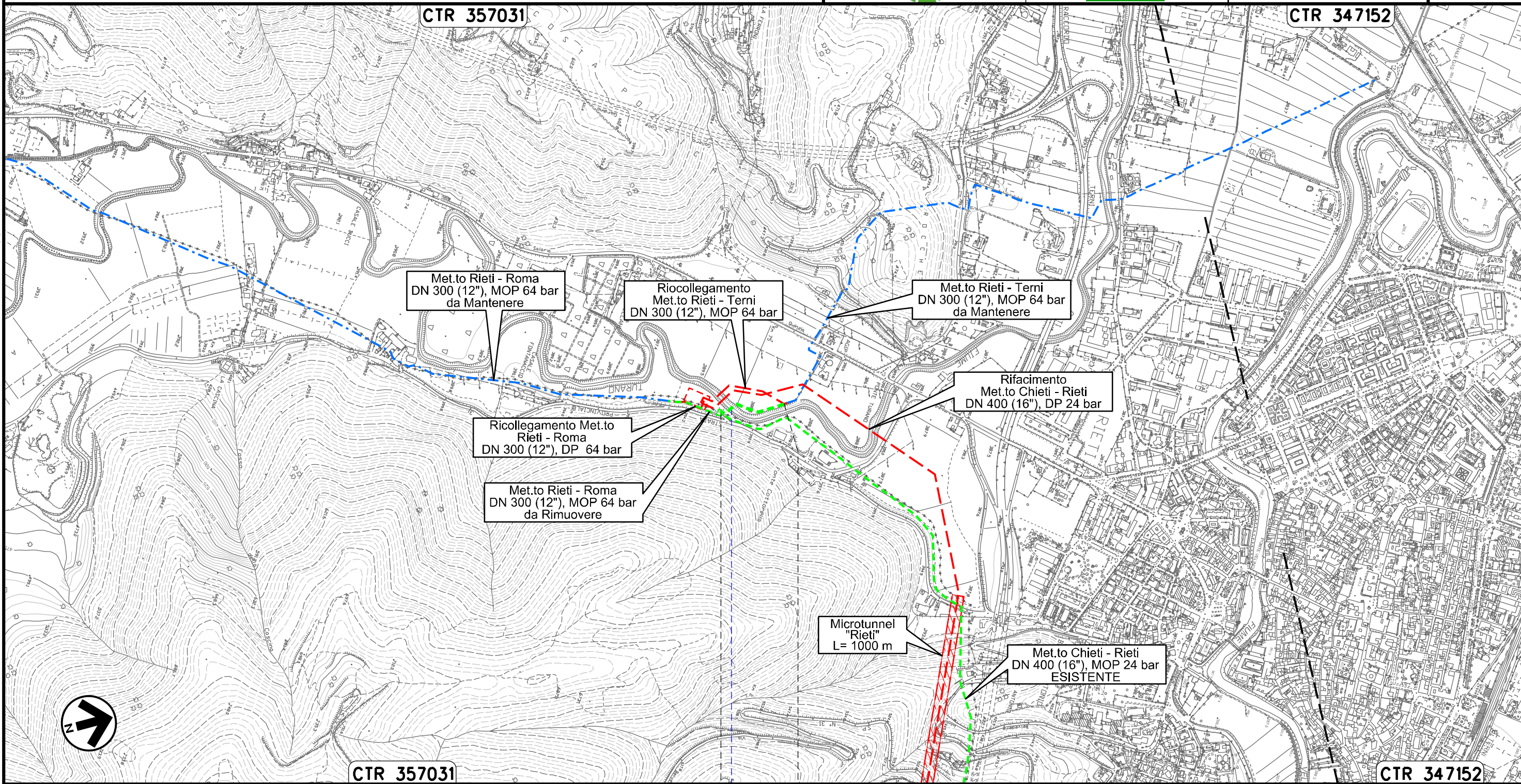
RIETI
RIETI

MET.TO RIETI - TERNI
DN 300 (12"), MOP 64 bar

Rimozione Condotta Esistente
PAI - CARTA DELLA PERICOLOSITA' DA FRANA

00	20.02.20	EMISSIONE	PASQUINI	PEDINI	CAPRIOTTI
INDICE	DATA	R E V I S I O N I	ELABORATO	VERIFICATO	APPROVATO
			Dis. PG-PAI-431		
			Comm. NR /19094		

Foglio
33
di 34
Scala
1:10000



Il presente disegno e' di proprieta' aziendale - La Societa' tutelera' i propri diritti a termine di legge.

CTR 357031

CTR 347152



0+000 0+180

RIETI
RIETI

Fiume Turano

OPERE CONNESSE
su METANODOTTO CHIETI – RIETI
DN 400 (16”), MOP 24 bar

Rimozione Condotta Esistente
PAI – CARTA DELLA PERICOLOSITA' DA FRANA

00	20.02.20	EMISSIONE	PASQUINI	PEDINI	CAPRIOTTI
INDICE	DATA	R E V I S I O N I	ELABORATO	VERIFICATO	APPROVATO
					
			Dis. PG-PAI-431		
			Comm. NR /19094		

Foglio
34
34
Scala 1:10000
1:5000

LEGENDA

SIMBOLOGIA CARTOGRAFICA

- | | | | |
|--|--|--|---|
| | Opere connesse da porre fuori esercizio e recuperare | | Impianti di opere connesse da porre fuori esercizio e recuperare |
| | Metanodotto da porre fuori esercizio e recuperare | | Impianti di linea da porre fuori esercizio e recuperare |
| | Metanodotto in progetto | | Impianti di linea in progetto |
| | Metanodotto in esercizio da ricollegare | | Impianti di linea in esercizio |
| | Metanodotti in esercizio | | Gallerie, Tunnel, Mini-Microtunnel, Raise Boring, T.O.C. e Direct Pipe. |
| | Altre condotte di terzi | | Limite sovrapposizione fogli |
| | Opere connesse in progetto | | |
| | Aree impianti stacco-terminale in progetto | | |
| | Aree impianti stacco-terminale esistenti | | |

SIMBOLOGIA MECCANICA

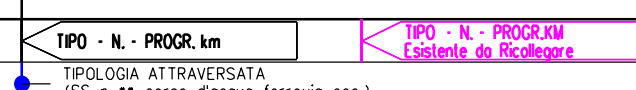
- Punto di intercettazione di linea (P.I.L.)
- Punto di intercettazione di derivazione importante (P.I.D.I.)
- Punto di intercettazione di derivazione semplice con stacco da P.I.L. (P.I.D.S.)
- Punto di intercettazione e derivazione semplice con stacco da Linea (P.I.D.S.)
- Punto di intercettazione con discaggio di allacciamento (P.I.D.A.)
- Punto predisposto per il discaggio di allacciamento (P.P.D.A.)
- Punto di sezionamento elettrico terminale (P.S.E.T.)
- Stazione predisposta per lancio e ricevimento PIG
- Impianto di riduzione/egolazione della pressione

LEGENDA TEMATICA

CLASSI DI PERICOLOSITA'

- P1 PERICOLOSITA' MODERATA
Aree interessate da dissesti con bassa possibilita' di riattivazione
- P2 PERICOLOSITA' ELEVATA
Aree interessate da dissesti con alta possibilita' di riattivazione
- P3 PERICOLOSITA' MOLTO ELEVATA
Aree interessate da dissesti in attivita' o riattivati stagionalmente
- PS PERICOLOSITA' DA SCARPATA
Aree interessate da dissesti generali da scarpate

Il presente disegno e' di proprieta' aziendale - La Societa' tutelera' i propri diritti a termine di legge.

Progressiva chilometrica	N.
Comuni	
Province	
Impianti	
Attraversamenti	
Tratti Esistenti da Ricollegare e Posa Polifora	TrattoX: xxx mt