





COROGRAFIA Scala 1:500.000



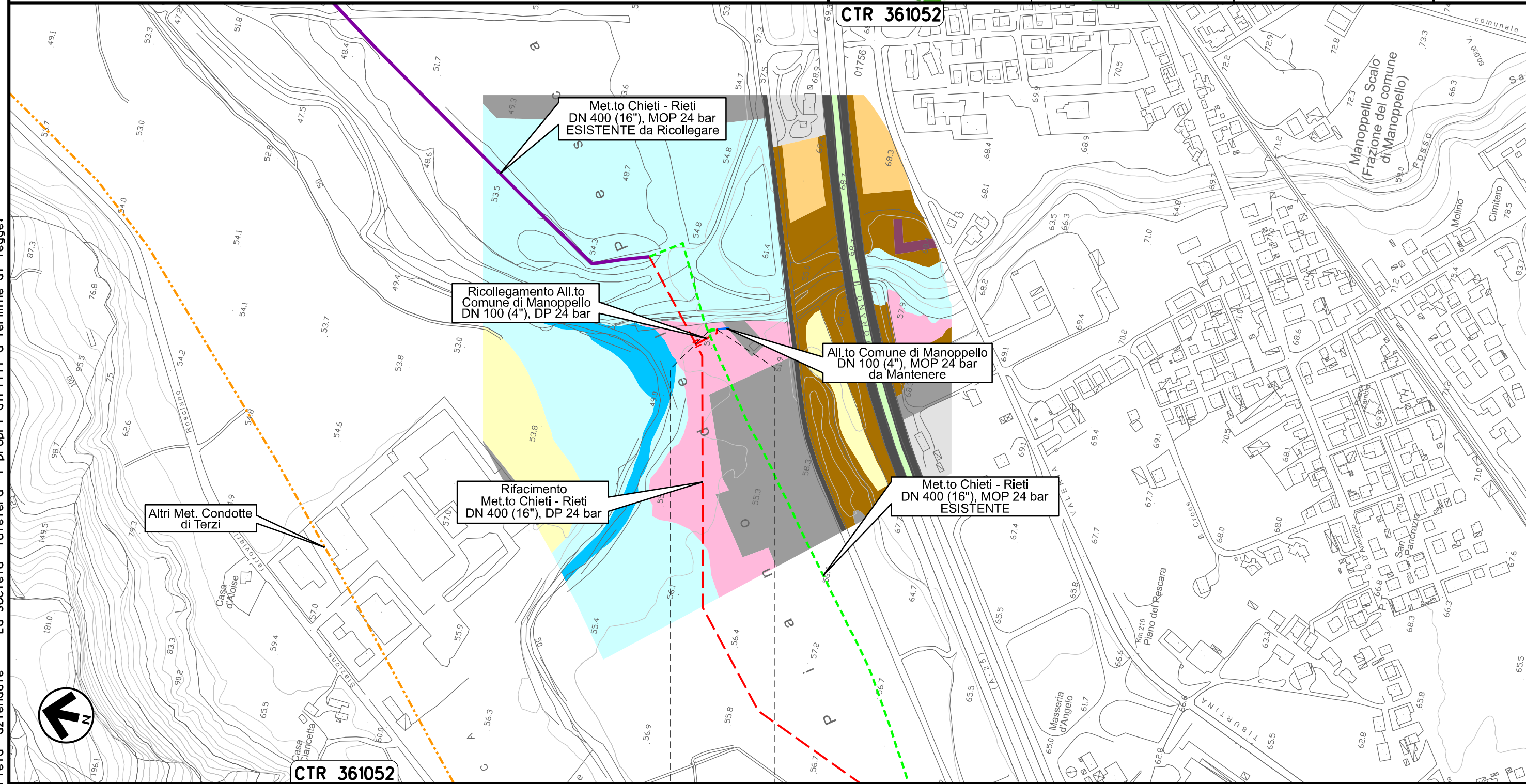
00	20.02.20	EMISSIONE	PASQUINI	CECCONI	CAPRIOTTI
INDICE	DATA	REVISIONI	ELABORATO	VERIFICATO	APPROVATO
 			Dis. PG-US-450		
			Fg. 1 di 34		
OPERE CONNESSE su METANODOTTO CHIETI - RIETI DN 400 (16"), MOP 24 bar			Comm. NR /19094		
			INDICE	00	
Rimozione Condotta Esistente CARTA DELL'USO DEL SUOLO			Scala 1:10000 - 1:5000		
			Sostituisce il		
			Sostituito dal		

Allacciamento al Comune di Manoppello
DN 100 (4"), MOP 24 bar

00	20.02.20	EMISSIONE	PASQUINI	CECCONI	CAPRIOTTI	Foglio	
INDICE	DATA	R E V I S I O N I			ELABORATO	VERIFICATO	APPROVATO
		 			Dis. PG-US-450	di 34	
					Comm. NR /19094	Scala	1:5000

Rimozione Condotta Esistente
CARTA DELL'USO DEL SUOLO

CTR 361052



0+000 0+011

MANOPPELLO
PESCARA

Il presente disegno e' di proprieta' aziendale - La Societa' tutelera' i propri diritti a termine di legge.

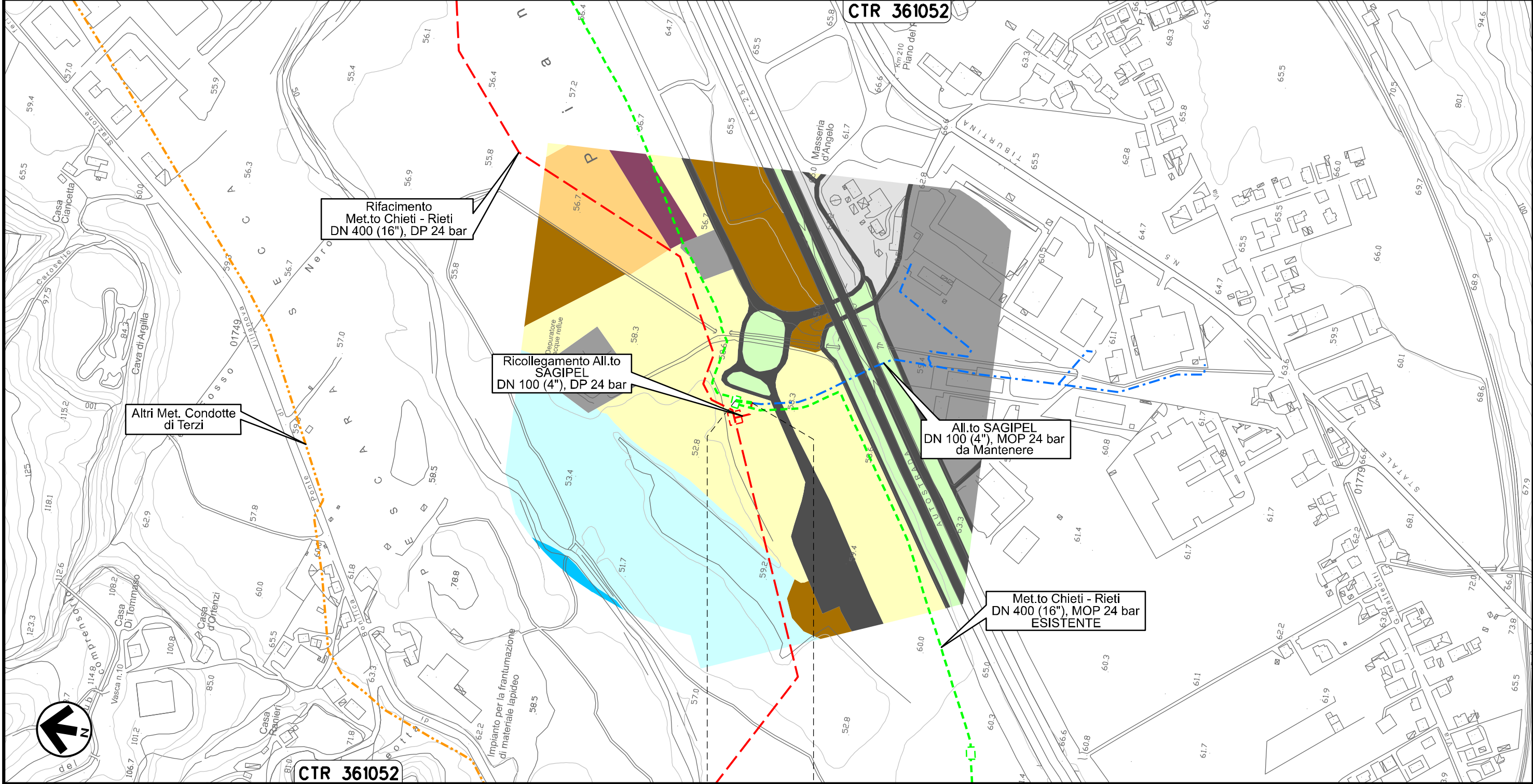
Allacciamento SAGIPEL
DN 100 (4"), MOP 24 bar

Rimozione Condotta Esistente
CARTA DELL'USO DEL SUOLO

00	20.02.20	EMISSIONE	PASQUINI	CECCONI	CAPRIOTTI	Foglio 3
INDICE	DATA	REVISIONI	ELABORATO	VERIFICATO	APPROVATO	di 34
			Dis. PG-US-450			Scala 1:5000
			Comm. NR /19094			



CTR 361052



CTR 361052

0+000 0+021

MANOPPELLO
PESCARA

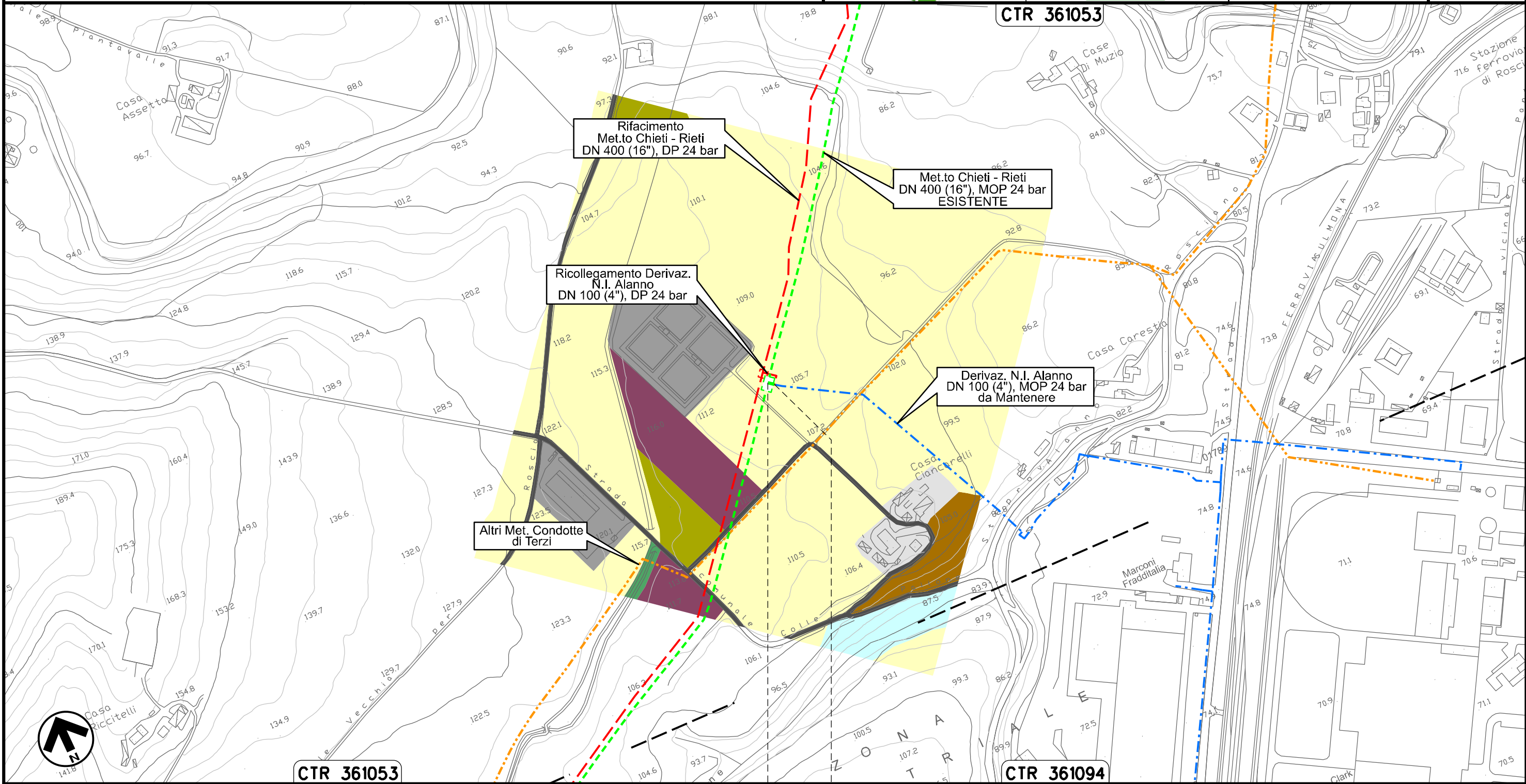
Il presente disegno e' di proprieta' aziendale - La Societa' tutelera' i propri diritti a termine di legge.

Derivazione N.I. Alanno
DN 100 (4"), MOP 24 bar

Rimozione Condotta Esistente
CARTA DELL'USO DEL SUOLO

00	20.02.20	EMISSIONE	PASQUINI	CECCONI	CAPRIOTTI
INDICE	DATA	REVISIONI	ELABORATO	VERIFICATO	APPROVATO
			Dis. PG-US-450		
			Comm. NR /19094		

Foglio
4
di 34
Scala
1:5000



Il presente disegno e' di proprieta' aziendale - La Societa' tutelera' i propri diritti a termine di legge.

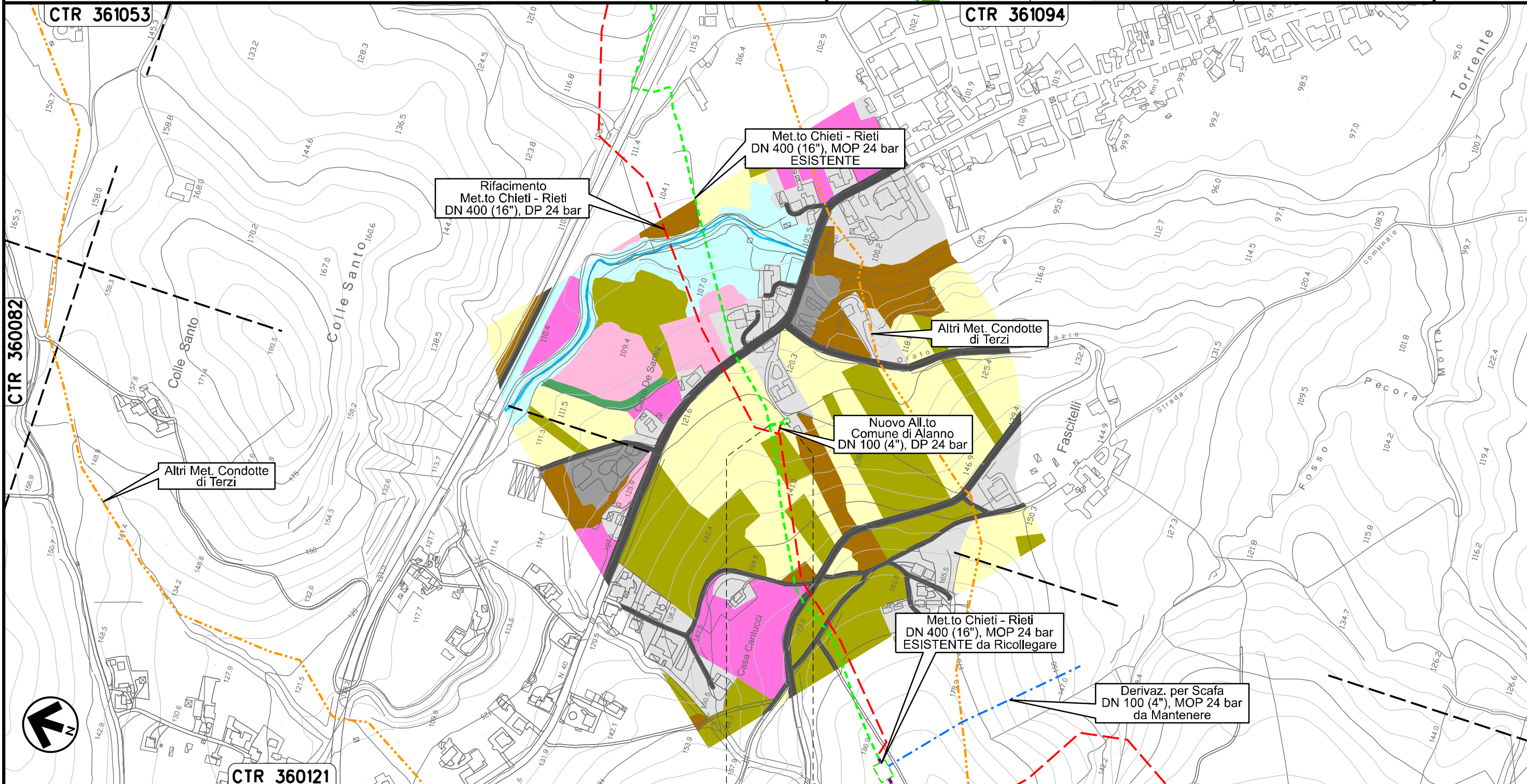
0+000 0+008

ALANNO
PESCARA

Allacciamento Comune di Alanno
DN 80 (3"), MOP 24 bar

Rimozione Condotta Esistente
CARTA DELL'USO DEL SUOLO

00	20.02.20	EMISSIONE	PASQUINI	CECCONI	CAPRIOTTI	Foglio
INDICE	DATA	REVISIONI	ELABORATO	VERIFICATO	APPROVATO	5
			Dis. PG-US-450			di 34
			Comm. NR /19094			Scala
						1:5000



Il presente disegno e' di proprieta' aziendale - La Societa' tutelera' i propri diritti a termine di legge.

0+000 0+021

ALANNO
PESCARA

PIDA n. 410538/1
km 0+021

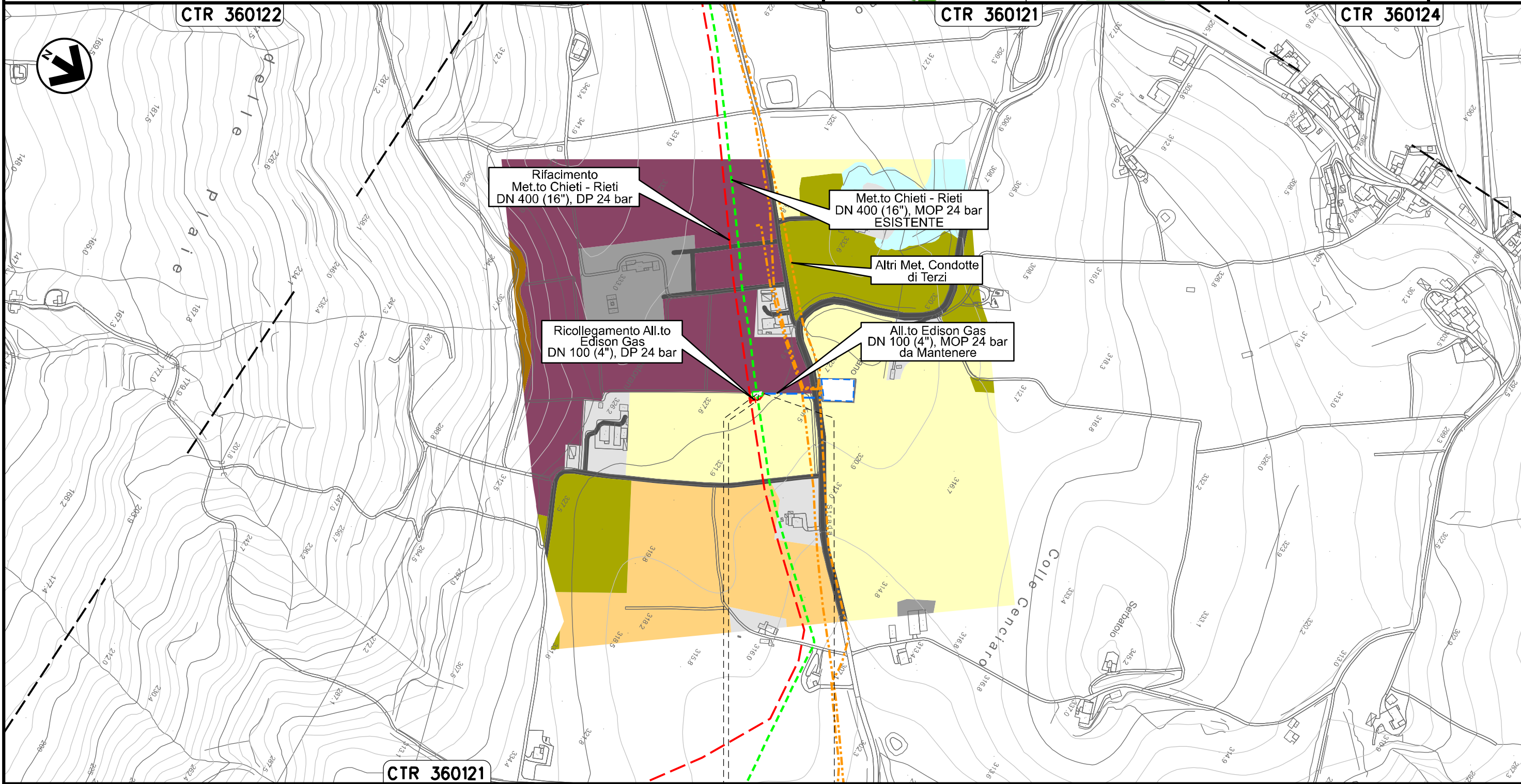


Allacciamento Edison Gas
DN 100 (4"), MOP 24 bar

Rimozione Condotta Esistente
CARTA DELL'USO DEL SUOLO

00	20.02.20	EMISSIONE	PASQUINI	CECCONI	CAPRIOTTI
INDICE	DATA	R E V I S I O N I	ELABORATO	VERIFICATO	APPROVATO
			Dis. PG-US-450		
			Comm. NR /19094		

Foglio
6
di 34
Scala
1:5000



Il presente disegno e' di proprieta' aziendale - La Societa' tutelera' i propri diritti a termine di legge.



0+000 0+009

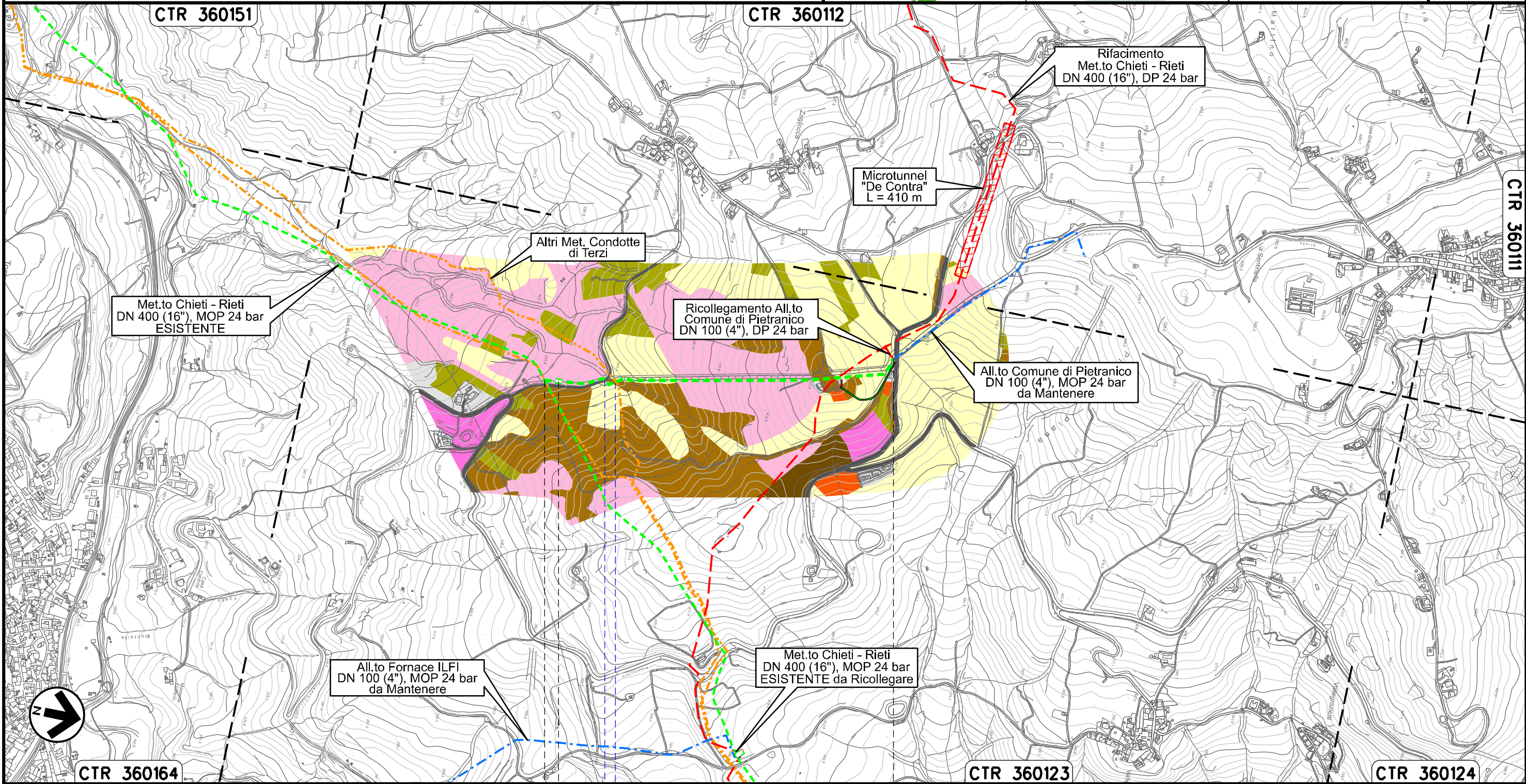
ALANNO
PESCARA

PIDA n. 4160727/1
km 0+003

Allacciamento Comune di Pietranico
DN 100 (4"), MOP 24 bar

Rimozione Condotta Esistente
CARTA DELL'USO DEL SUOLO

00	20.02.20	EMISSIONE	PASQUINI	CECCONI	CAPRIOTTI	Foglio 7
INDICE	DATA	R E V I S I O N I	ELABORATO	VERIFICATO	APPROVATO	di 34
 			Dis. PG-US-450			Scala 1:10000
			Comm. NR /19094			



Il presente disegno e' di proprieta' aziendale - La Societa' tutelera' i propri diritti a termine di legge.

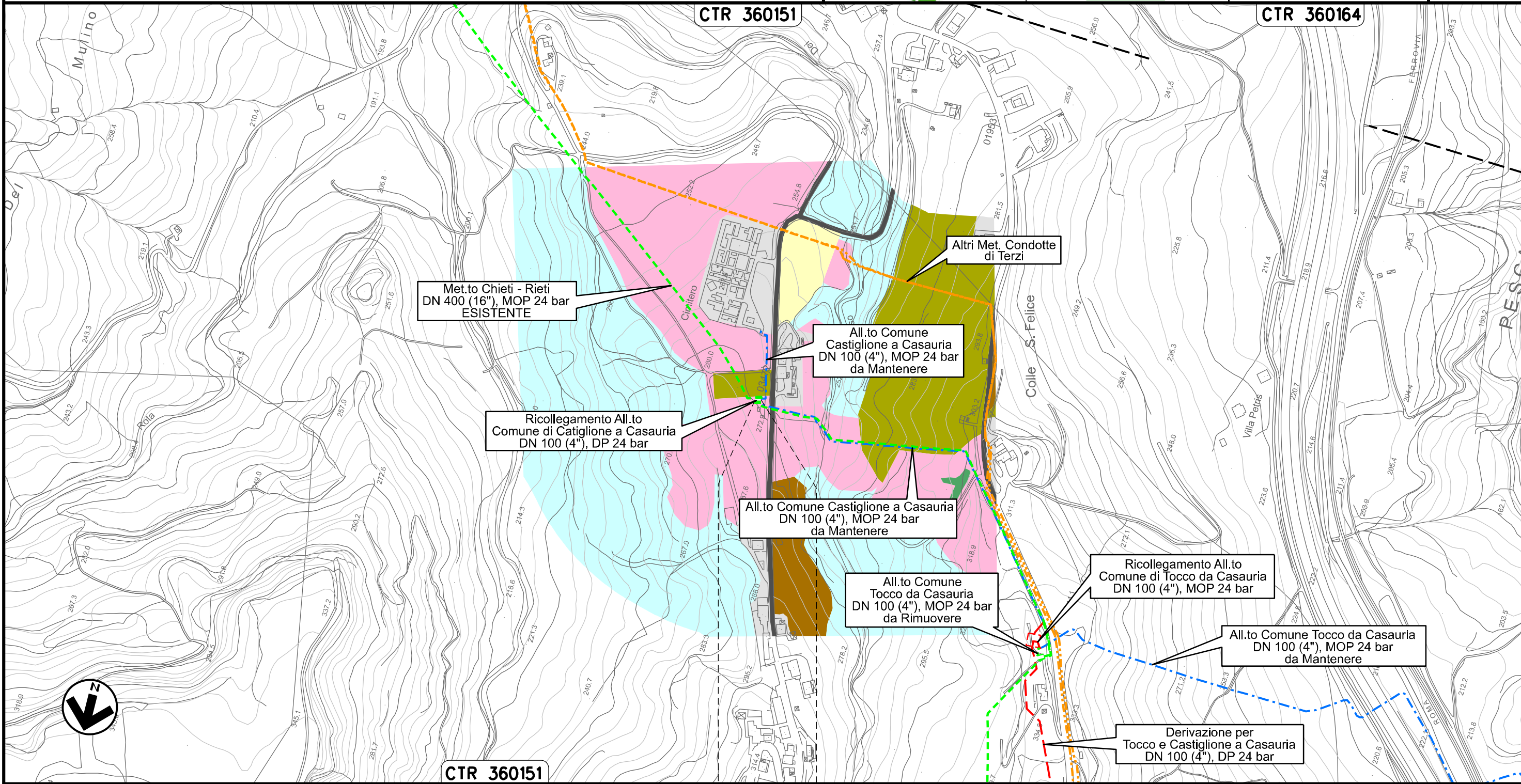
0+000 0+923

CASTIGLIONE A CASORIA
PESCARA

PIDS n. 4160811/1
km 0+035

Strada Comunale ● Fosso

Rimozione Condotta Esistente
CARTA DELL'USO DEL SUOLO



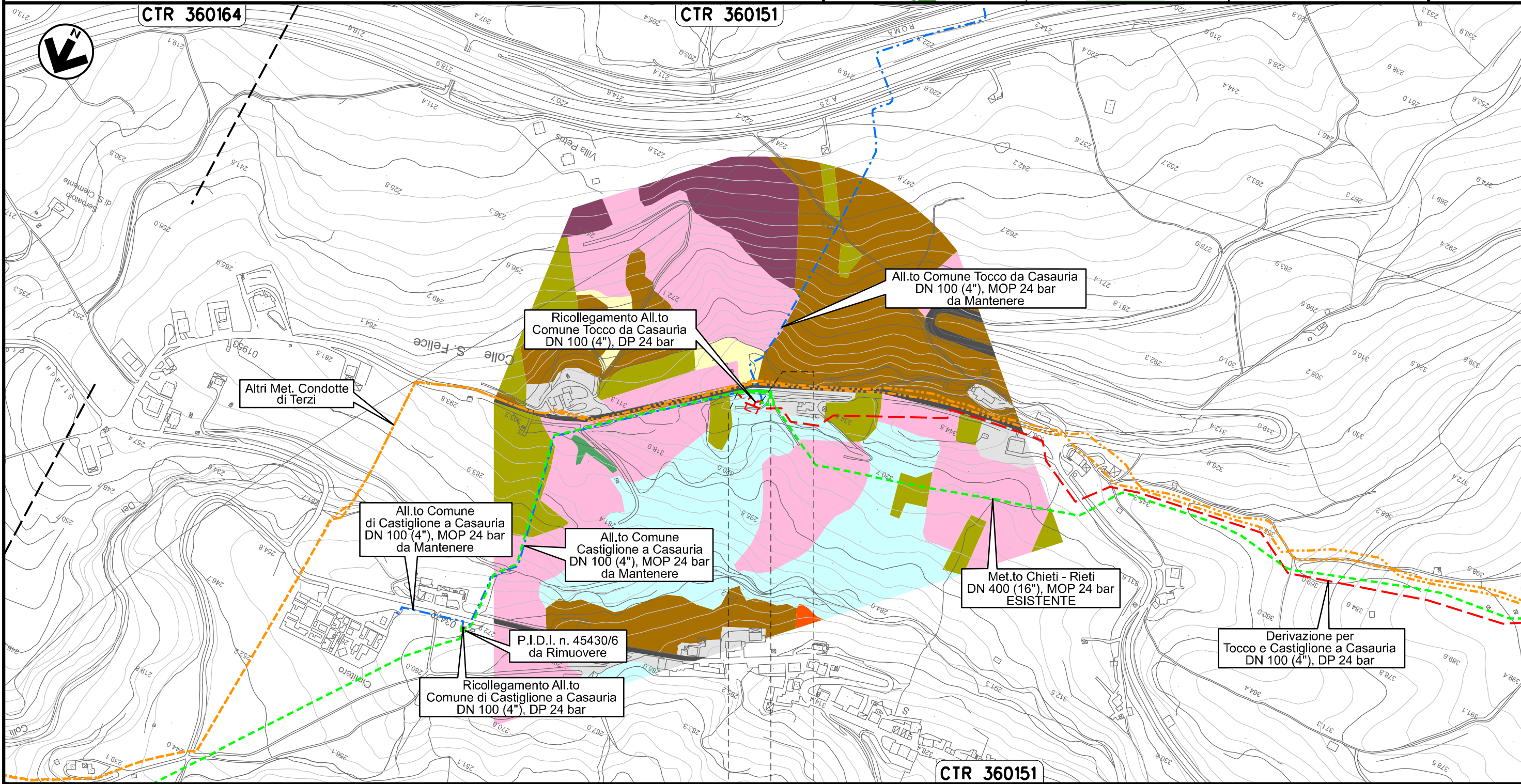
Il presente disegno e' di proprieta' aziendale - La Societa' tutelera' i propri diritti a termine di legge.

CASTIGLIONE
A CASAURIA
PESCARA

Allacciamento Comune Tocco da Casauria
DN 100 (4"), MOP 24 bar

00	20.02.20	EMISSIONE	PASQUINI	CECCONI	CAPRIOTTI	Foglio 9	
INDICE	DATA	R E V I S I O N I			ELABORATO	VERIFICATO	APPROVATO
		snam		Enereco		di 34	
				Dis. PG-US-450		Scala 1:5000	
				Comm. NR /19094			

Rimozione Condotta Esistente
CARTA DELL'USO DEL SUOLO



0+000 0+073

CASTIGLIONE
A CASAURIA
PESCARA

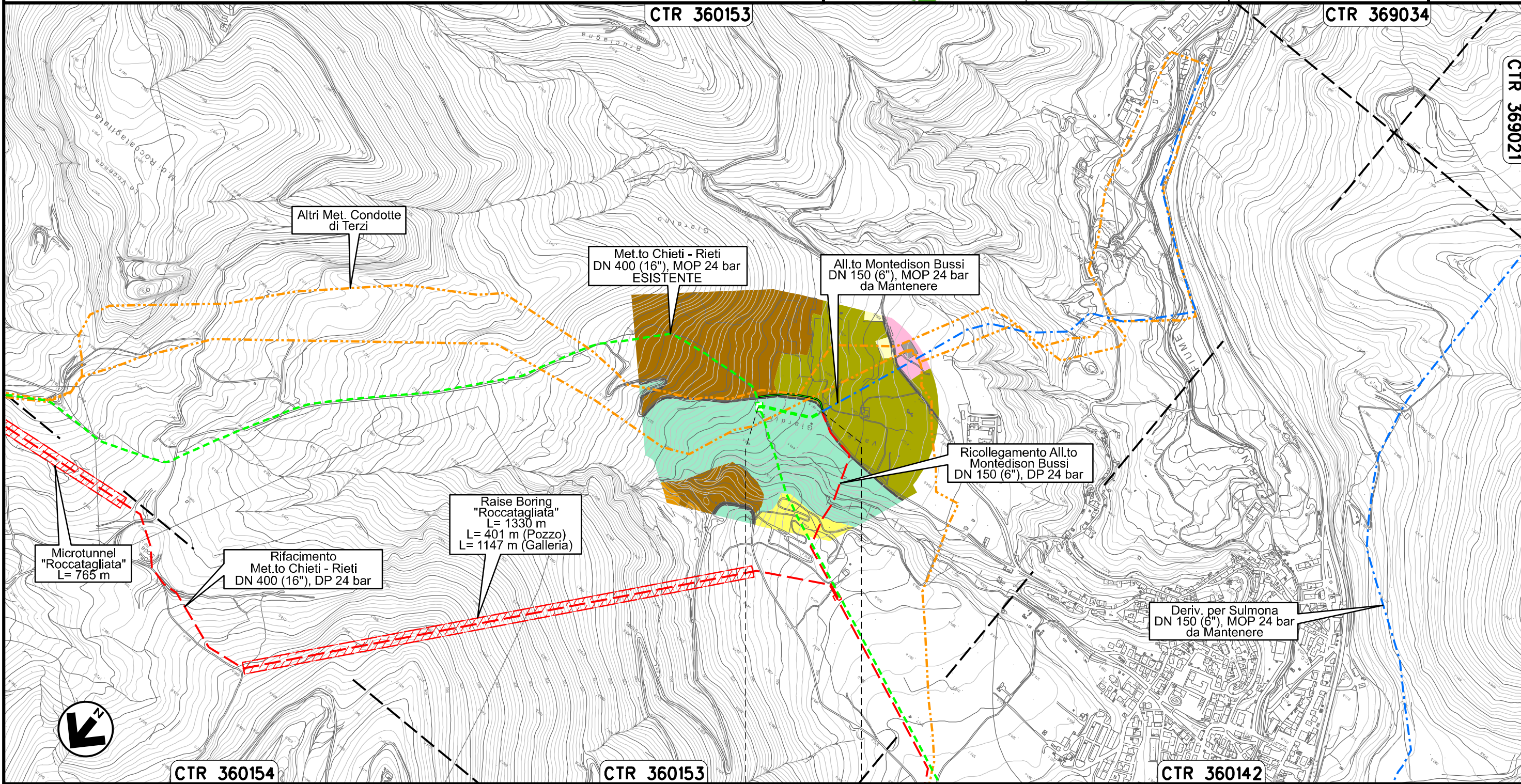
PIDS n. 4104106/2
km 0+055

Il presente disegno e' di proprieta' aziendale - La Societa' tutelera' i propri diritti a termine di legge.

Allacciamento Montedison Bussi
DN 150 (6"), MOP 24 bar

Rimozione Condotta Esistente
CARTA DELL'USO DEL SUOLO


00	20.02.20	EMISSIONE	PASQUINI	CECCONI	CAPRIOTTI	Foglio
INDICE	DATA	R E V I S I O N I	ELABORATO	VERIFICATO	APPROVATO	10
			Dis. PG-US-450			di 34
			Comm. NR /19094			Scala 1:10000



Il presente disegno e' di proprieta' aziendale - La Societa' tutelera' i propri diritti a termine di legge.

0+000 0+169

BUSSI SUL TIRINO
PESCARA

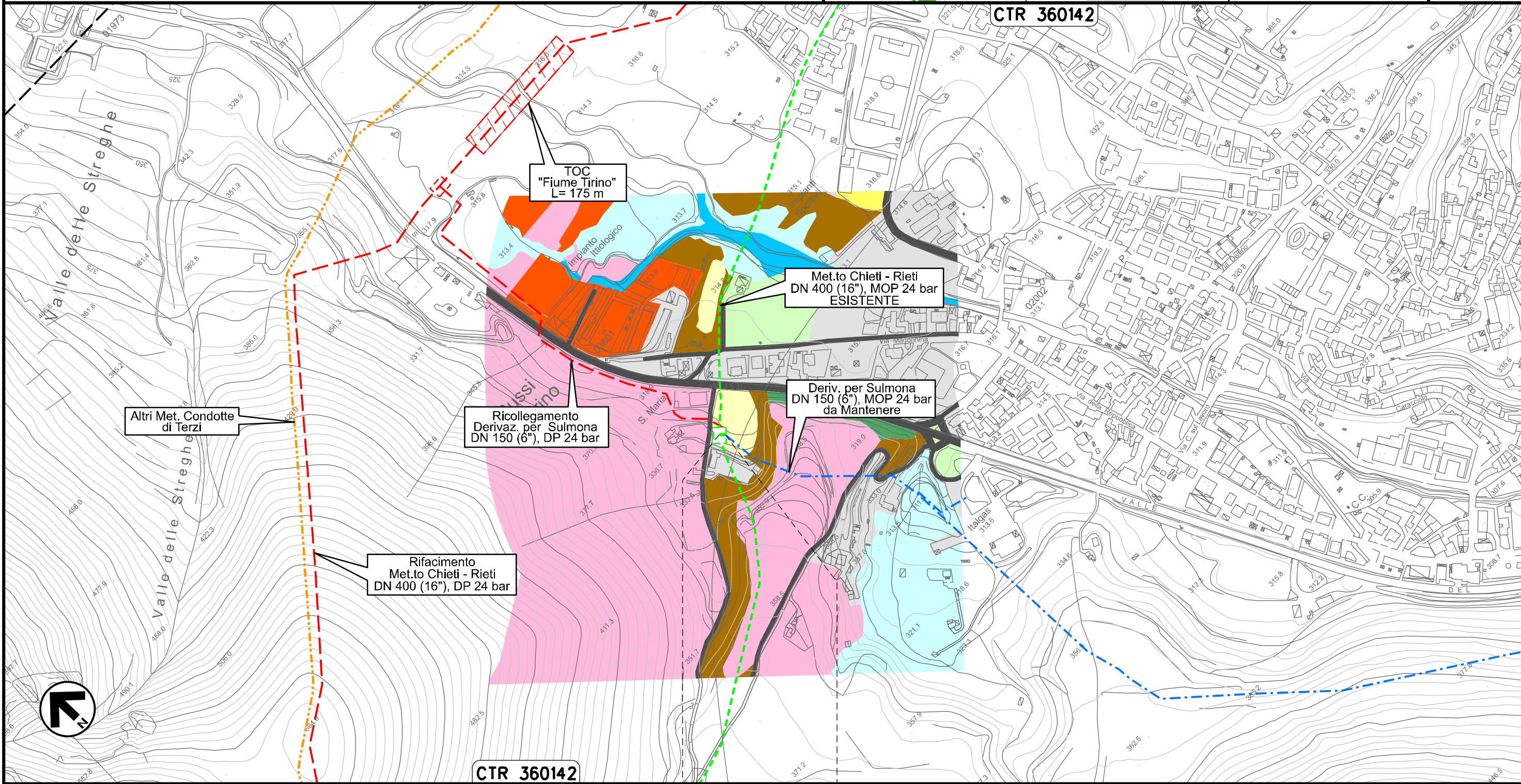


Derivazione per Sulmona
DN 150 (6"), MOP 24 bar

Rimozione Condotta Esistente
CARTA DELL'USO DEL SUOLO

00	20.02.20	EMISSIONE	PASQUINI	CECCONI	CAPRIOTTI
INDICE	DATA	REVISIONI	ELABORATO	VERIFICATO	APPROVATO
			Dis. PG-US-450		
			Comm. NR /19094		

Foglio
11
di 34
Scala
1:5000



0+000 0+008

BUSSI SUL TIRINO
PESCARA



Il presente disegno e' di proprieta' aziendale - La Societa' tutelera' i propri diritti a termine di legge.

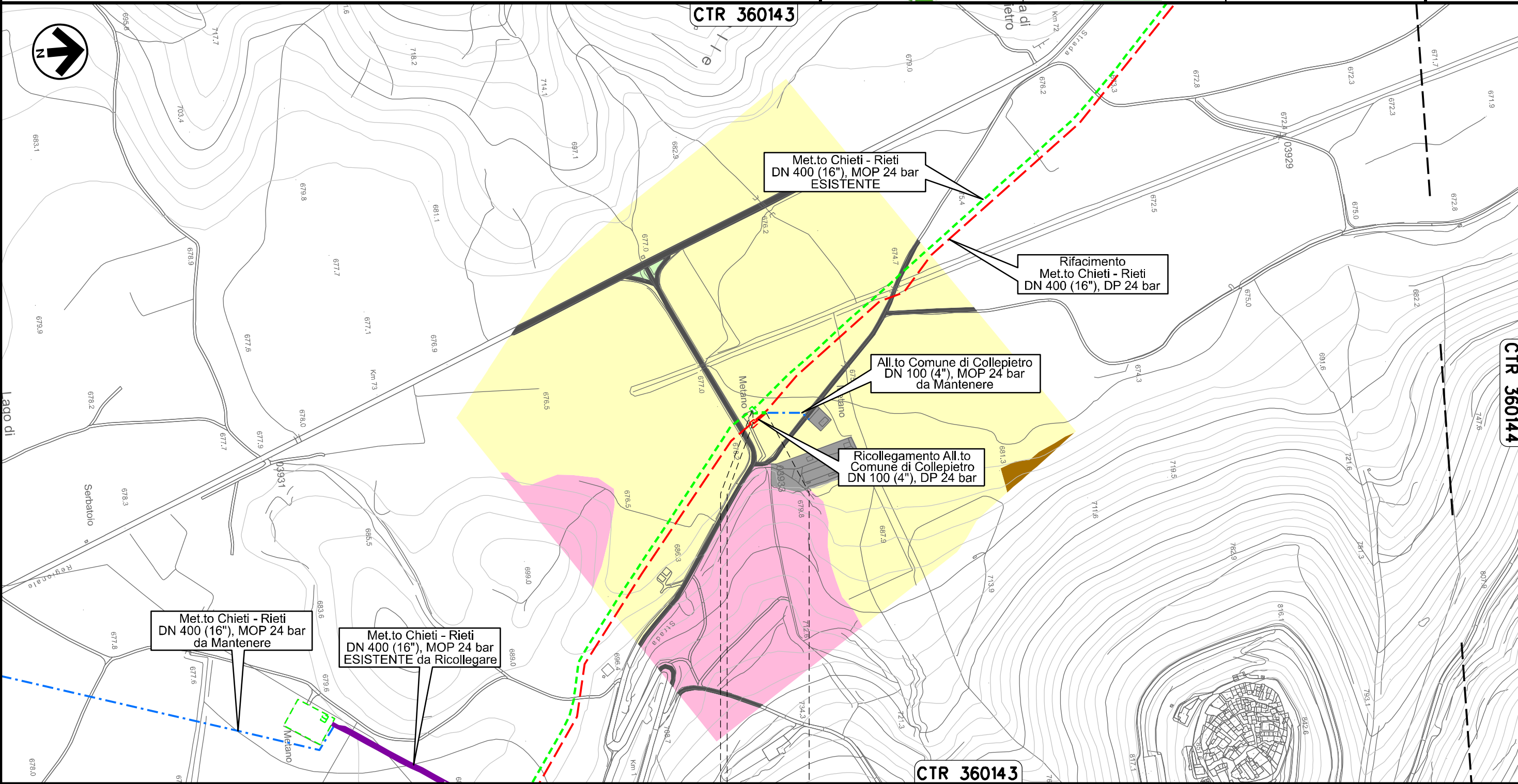
Allacciamento Comune di Collepietro
DN 100 (4"), MOP 24 bar

Rimozione Condotta Esistente
CARTA DELL'USO DEL SUOLO

00	20.02.20	EMISSIONE	PASQUINI	CECCONI	CAPRIOTTI	Foglio 12
INDICE	DATA	REVISIONI	ELABORATO	VERIFICATO	APPROVATO	di 34
			Dis. PG-US-450			Scala 1:5000
			Comm. NR /19094			



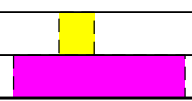
Il presente disegno e' di proprieta' aziendale - La Societa' tutelera' i propri diritti a termine di legge.





0+000 0+020

COLLEPIETRO
L'AQUILA

PIDA n. 10827/1
km 0+003

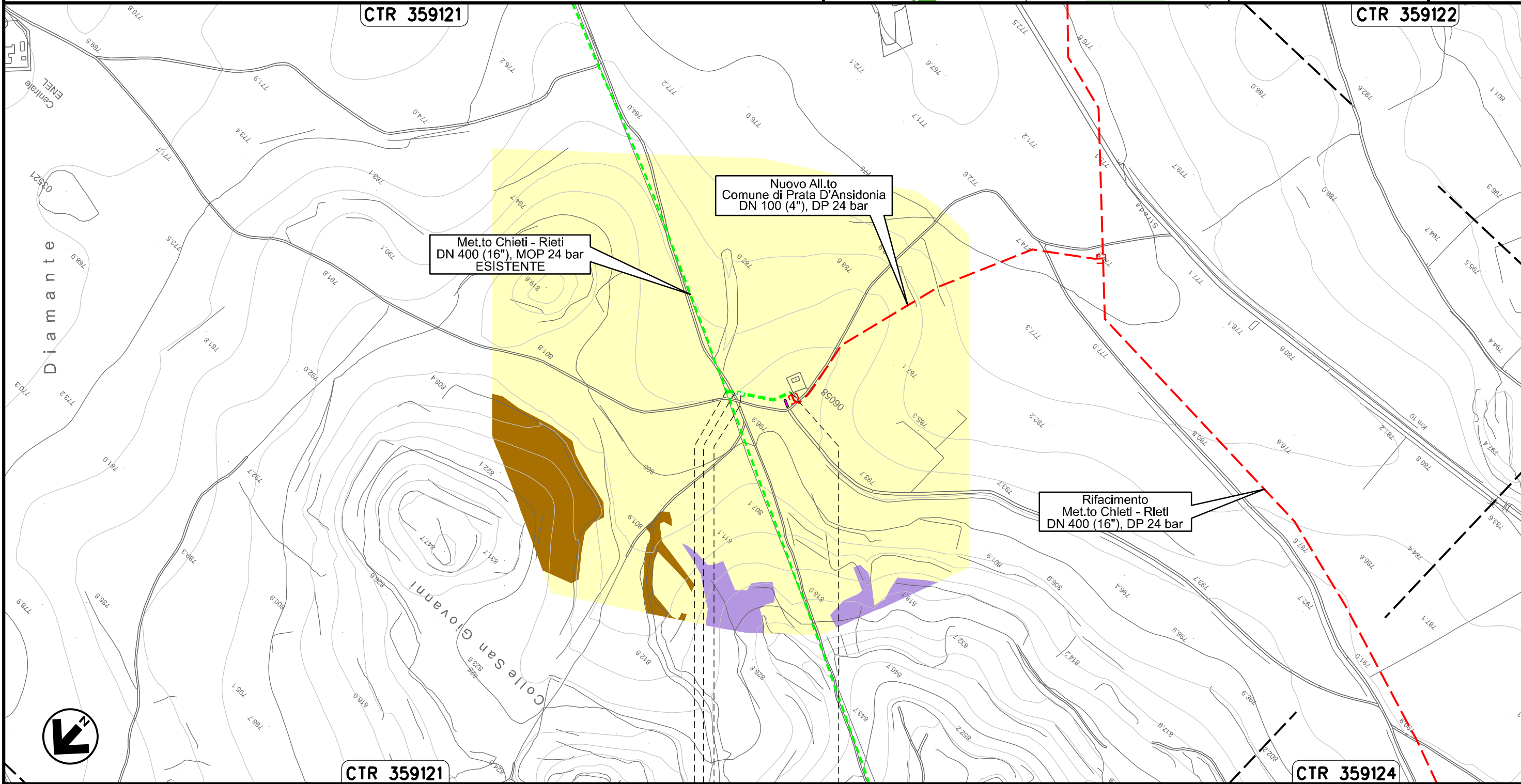


Allacciamento Comune di Prata D'Ansidonia
DN 100 (4"), MOP 24 bar

00	20.02.20	EMISSIONE	PASQUINI	CECCONI	CAPRIOTTI		
INDICE	DATA	R E V I S I O N I			ELABORATO	VERIFICATO	APPROVATO
							
			Dis. PG-US-450				
			Comm. NR /19094				

Foglio
13
di 34
Scala
1:5000

Rimozione Condotta Esistente
CARTA DELL'USO DEL SUOLO



0+000

0+085

SAN PIO DELLE CAMERE ● PRATA D'ANSIDONIA

L'AQUILA

PIDA n. 4160753/1
km 0+019

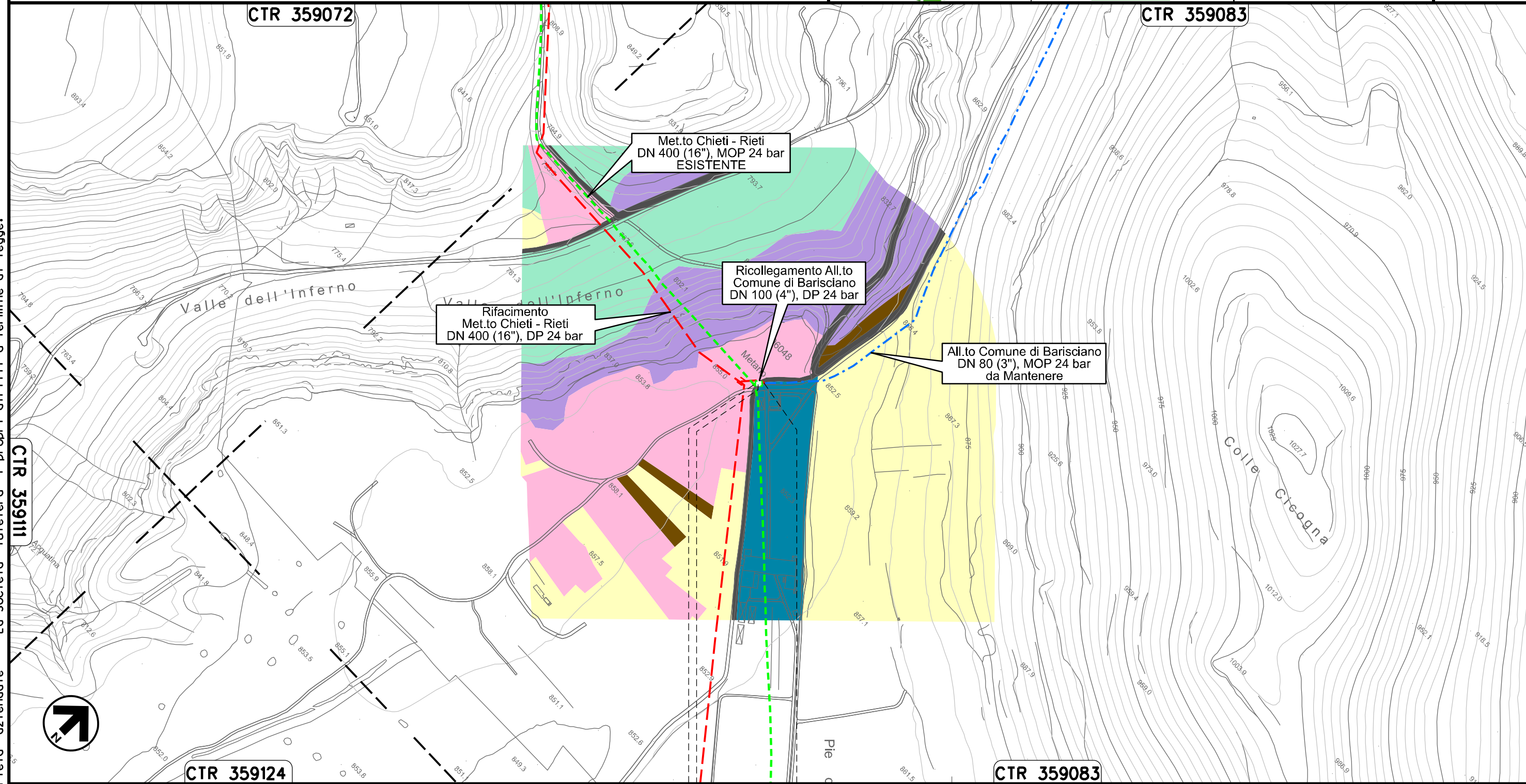
Il presente disegno e' di proprieta' aziendale - La Societa' tutelera' i propri diritti a termine di legge.

Allacciamento Comune di Barisciano
DN 80 (3"), MOP 24 bar

00	20.02.20	EMISSIONE	PASQUINI	CECCONI	CAPRIOTTI
INDICE	DATA	R E V I S I O N I		ELABORATO	VERIFICATO
			Dis. PG-US-450		
			Comm. NR /19094		

Foglio
14
di 34
Scala
1:5000

Rimozione Condotta Esistente
CARTA DELL'USO DEL SUOLO



Met.to Chieti - Rieti
DN 400 (16"), MOP 24 bar
ESISTENTE

Rifacimento
Met.to Chieti - Rieti
DN 400 (16"), DP 24 bar

Ricollegamento All.to
Comune di Barisciano
DN 100 (4"), DP 24 bar

All.to Comune di Barisciano
DN 80 (3"), MOP 24 bar
da Mantenere

0+000 0+014

BARISCIANO
L'AQUILA

PIDS n. 4104642/1
km 0+007

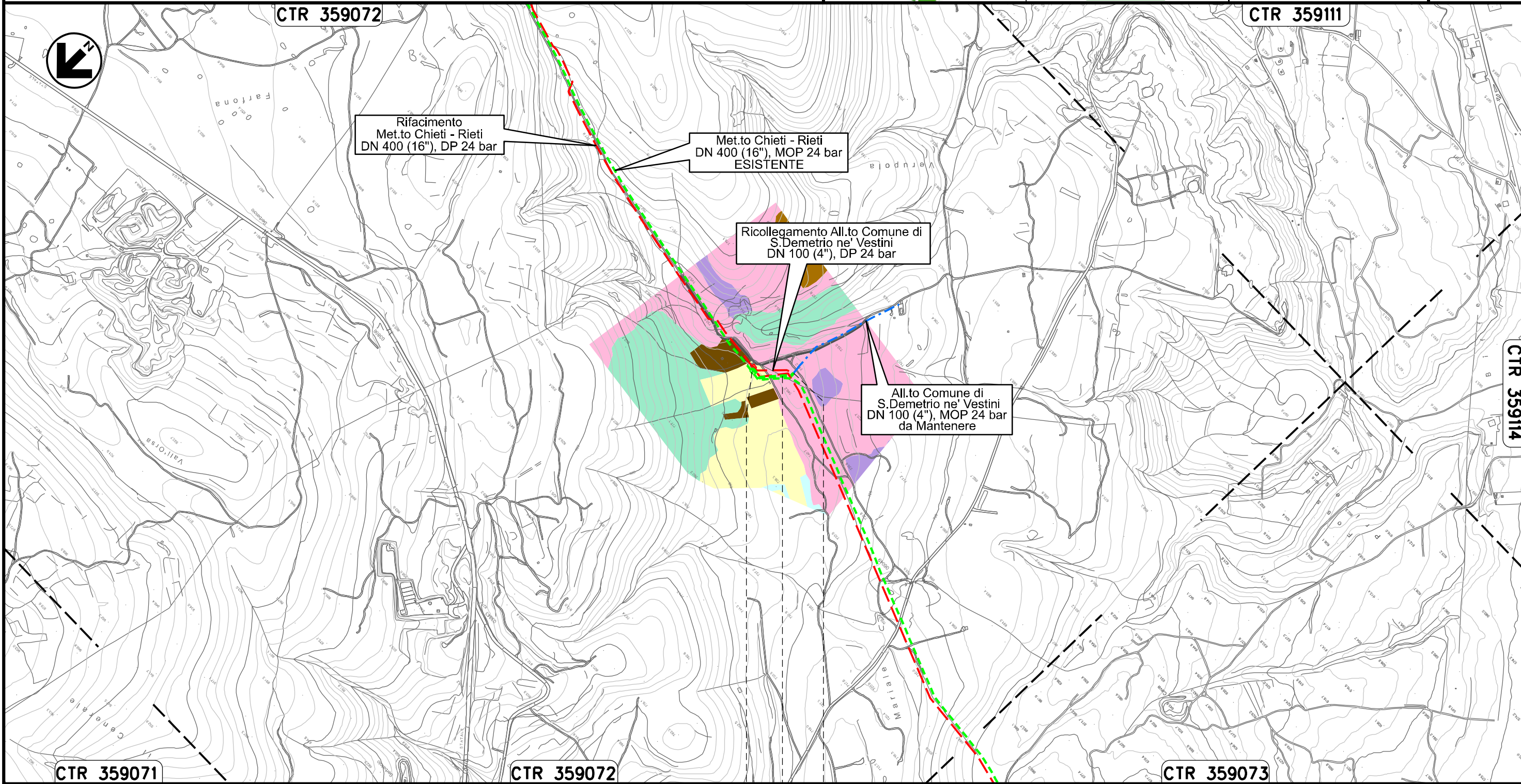
Il presente disegno e' di proprieta' aziendale - La Societa' tutelera' i propri diritti a termine di legge.

Allacciamento Comune di San Demetrio ne' Vestini
DN 100 (4"), MOP 24 bar

00	20.02.20	EMISSIONE	PASQUINI	CECCONI	CAPRIOTTI
INDICE	DATA	R E V I S I O N I	ELABORATO	VERIFICATO	APPROVATO
			Dis. PG-US-450		
			Comm. NR /19094		

Foglio
15
di 34
Scala
1:10000

Rimozione Condotta Esistente
CARTA DELL'USO DEL SUOLO



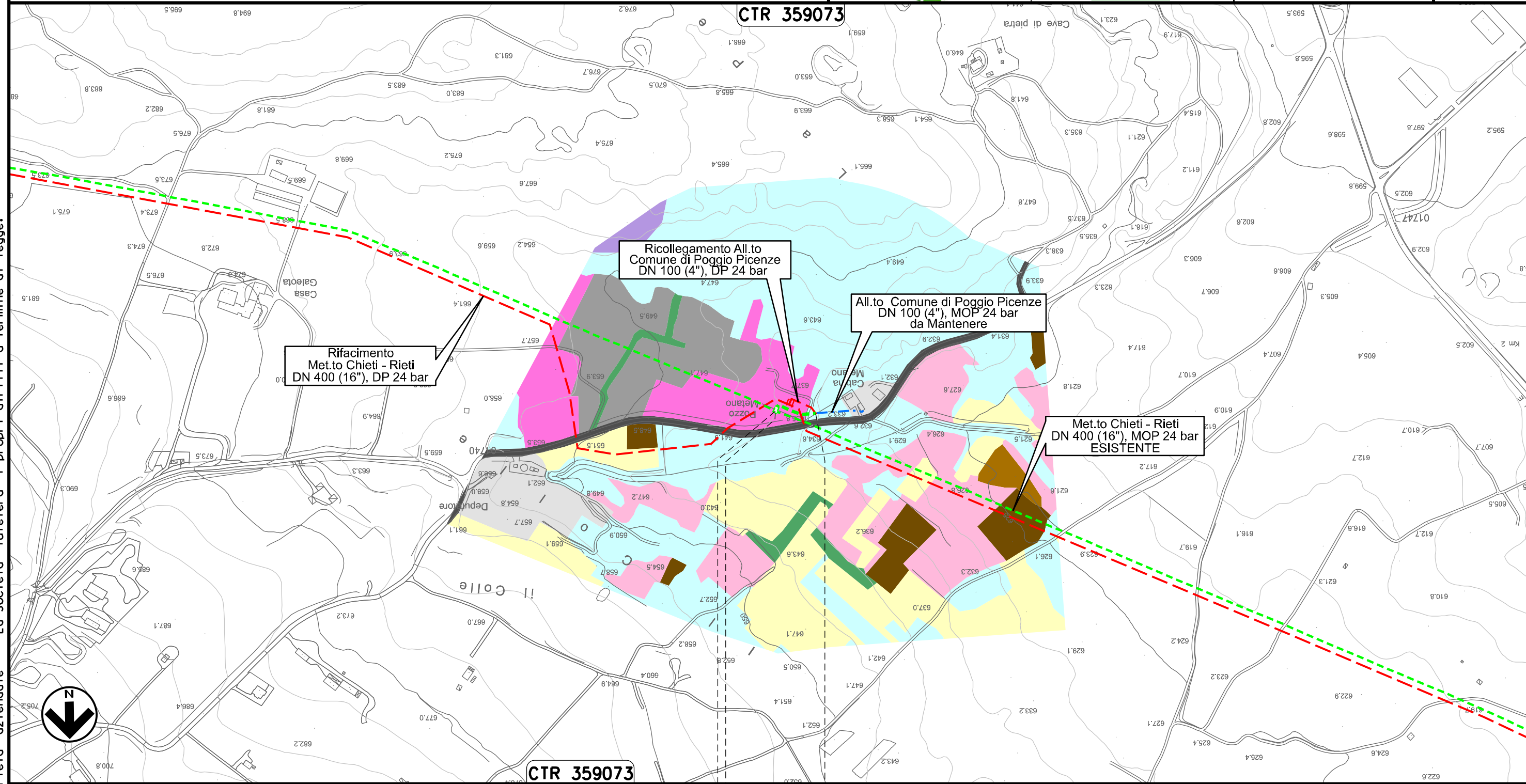
	0+000	0+121	
POGGIO PICENZE	•	•	SAN DEMETRIO NE' VESTINI
			L'AQUILA

Il presente disegno e' di proprieta' aziendale - La Societa' tutelera' i propri diritti a termine di legge.

Allacciamento Comune di Poggio Picenze
DN 100 (4"), MOP 24 bar

00	20.02.20	EMISSIONE	PASQUINI	CECCONI	CAPRIOTTI	Foglio 16 di 34
INDICE	DATA	R E V I S I O N I	ELABORATO	VERIFICATO	APPROVATO	Scala 1:5000
			Dis. PG-US-450			
			Comm. NR /19094			

Rimozione Condotta Esistente
CARTA DELL'USO DEL SUOLO

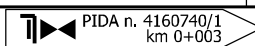


Il presente disegno e' di proprieta' aziendale - La Societa' tutelera' i propri diritti a termine di legge.

0+000 0+059

POGGIO PICENZE

L'AQUILA

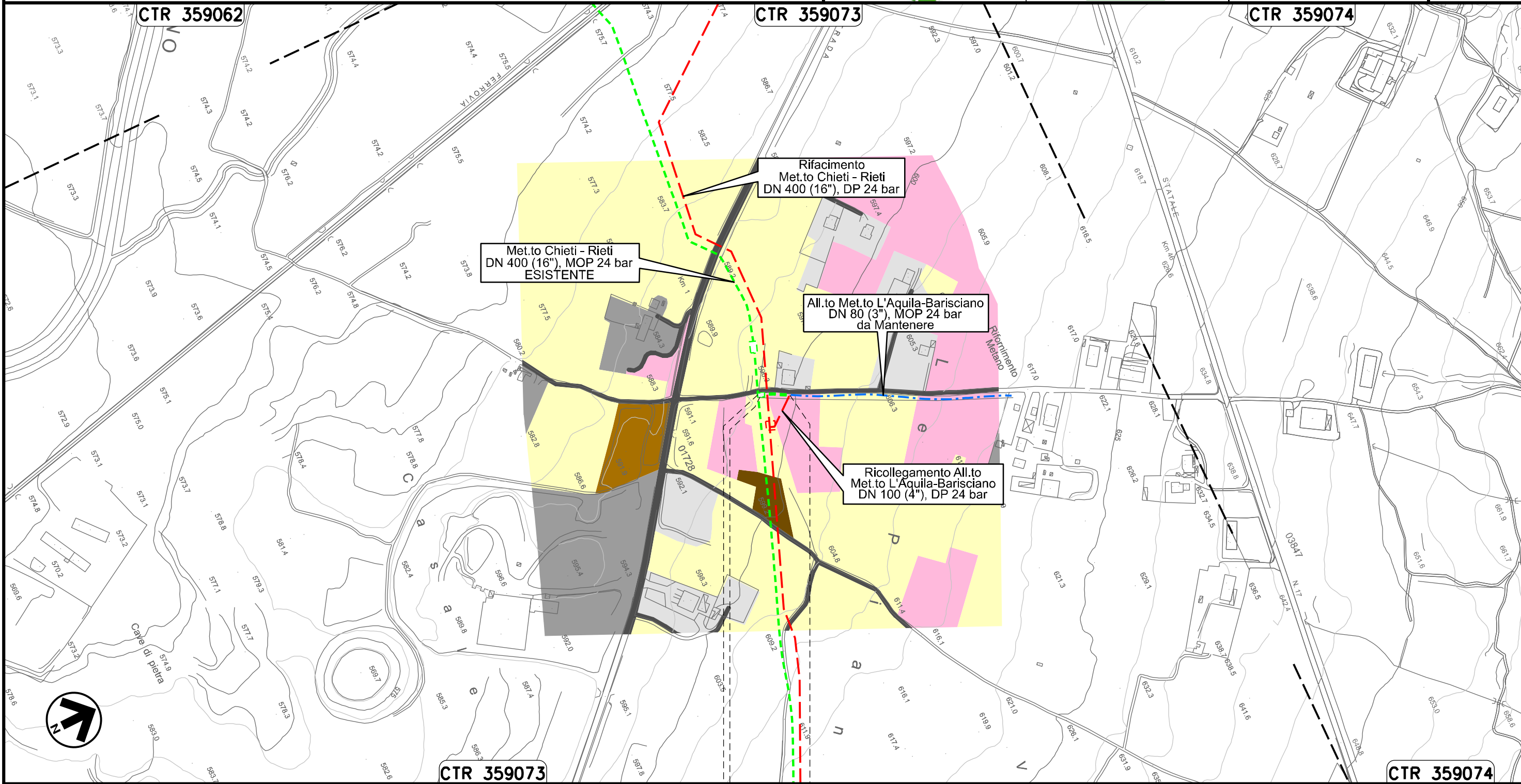


Allacciamento Metanodotto L'Aquila-Barisciano
DN 80 (3"), MOP 24 bar

00	20.02.20	EMISSIONE	PASQUINI	CECCONI	CAPRIOTTI		
INDICE	DATA	R E V I S I O N I			ELABORATO	VERIFICATO	APPROVATO
		Dis. PG-US-450					
		Comm. NR /19094					

Foglio
17
di 34
Scala
1:5000

Rimozione Condotta Esistente
CARTA DELL'USO DEL SUOLO



Allacciamento Comune De L'Aquila I° Presa
DN 150 (6"), MOP 24 bar

00	20.02.20	EMISSIONE	PASQUINI	CECCONI	CAPRIOTTI	Foglio
INDICE	DATA	R E V I S I O N I	ELABORATO	VERIFICATO	APPROVATO	18
			Dis. PG-US-450			di 34
			Comm. NR /19094			Scala
						1:5000

Rimozione Condotta Esistente
CARTA DELL'USO DEL SUOLO



CTR 359051

Met.to Chieti - Rieti
DN 400 (16"), MOP 24 bar
ESISTENTE

Ricollegamento All.to
Comune de L'Aquila I° Presa
DN 150 (6"), DP 24 bar

All.to Comune
de L'Aquila I° Presa
DN 150 (6"), MOP 24 bar
da Mantenere

CTR 359051



0+000 0+010

L'AQUILA

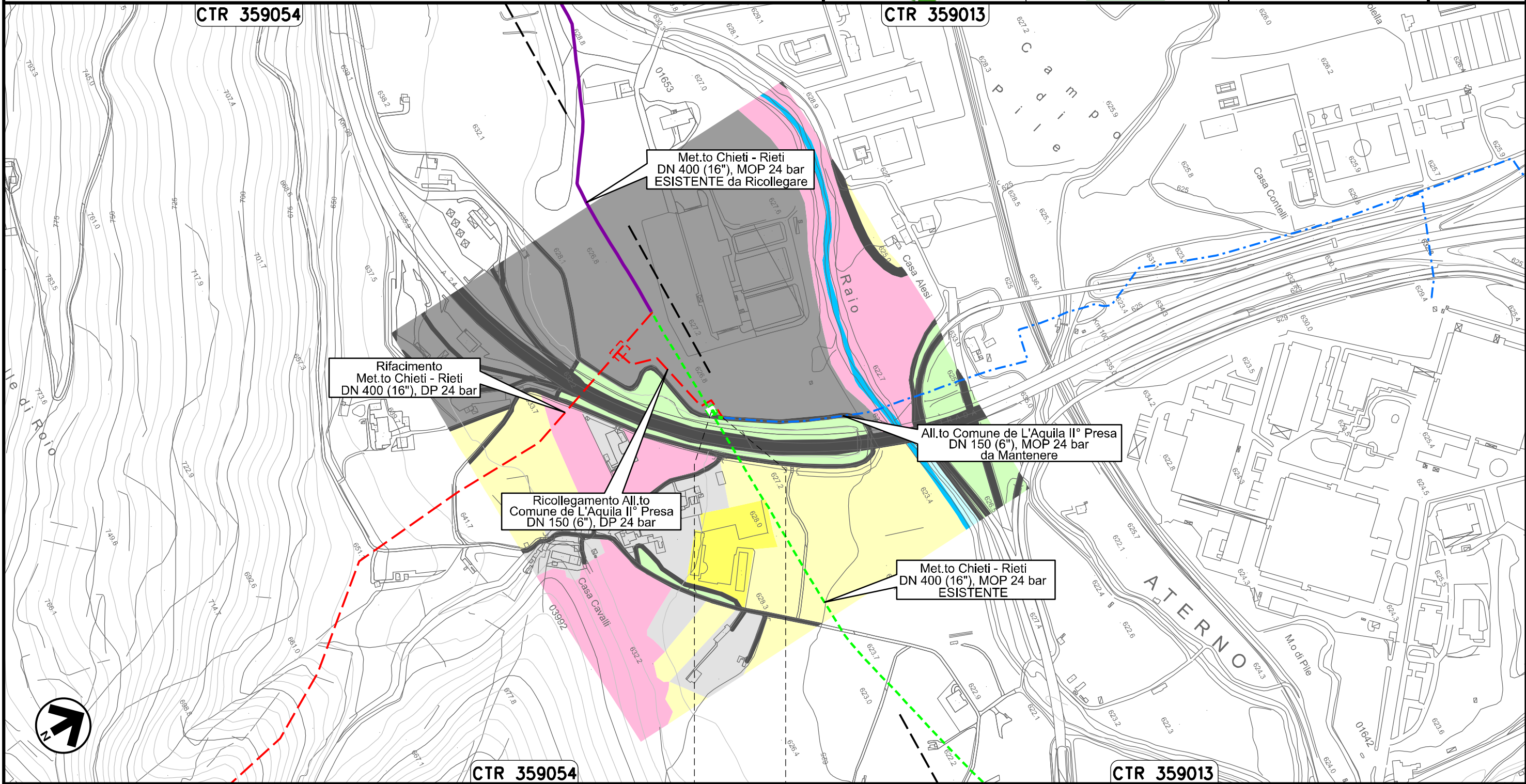
L'AQUILA

Il presente disegno e' di proprieta' aziendale - La Societa' tutelera' i propri diritti a termine di legge.

Allacciamento Comune De L'Aquila II° Presa
DN 150 (6"), MOP 24 bar

00	20.02.20	EMISSIONE	PASQUINI	CECCONI	CAPRIOTTI	Foglio
INDICE	DATA	R E V I S I O N I	ELABORATO	VERIFICATO	APPROVATO	19
 			Dis. PG-US-450		di 34	
			Comm. NR /19094		Scala 1:5000	

Rimozione Condotta Esistente
CARTA DELL'USO DEL SUOLO



0+000 0+020

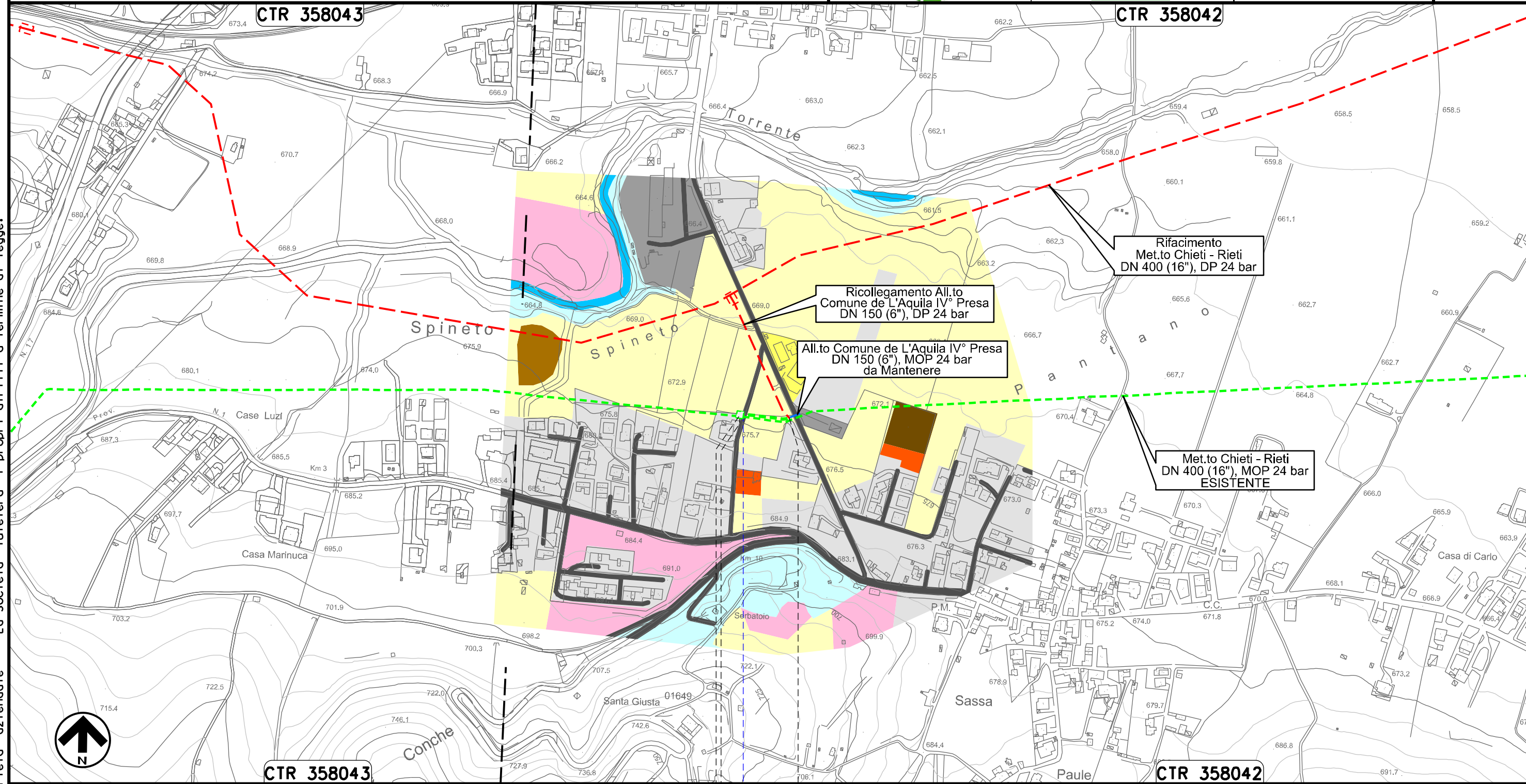
L'AQUILA
L'AQUILA

Il presente disegno e' di proprieta' aziendale - La Societa' tutelera' i propri diritti a termine di legge.

Allacciamento Comune De L'Aquila IV' Presa
DN 150 (6"), MOP 24 bar

00	20.02.20	EMISSIONE	PASQUINI	CECCONI	CAPRIOTTI	Foglio
INDICE	DATA	R E V I S I O N I	ELABORATO	VERIFICATO	APPROVATO	21
			Dis. PG-US-450			di 34
			Comm. NR /19094			Scala
						1:5000

Rimozione Condotta Esistente
CARTA DELL'USO DEL SUOLO



Ricollegamento All.to
Comune de L'Aquila IV° Presa
DN 150 (6"), DP 24 bar

All.to Comune de L'Aquila IV° Presa
DN 150 (6"), MOP 24 bar
da Mantenere

Rifacimento
Met.to Chieti - Rieti
DN 400 (16"), DP 24 bar

Met.to Chieti - Rieti
DN 400 (16"), MOP 24 bar
ESISTENTE

0+000 0+067

L'AQUILA
L'AQUILA

PIDA n. 4160156
km 0+003

Strada Comunale

Il presente disegno e' di proprieta' aziendale - La Societa' tutelera' i propri diritti a termine di legge.

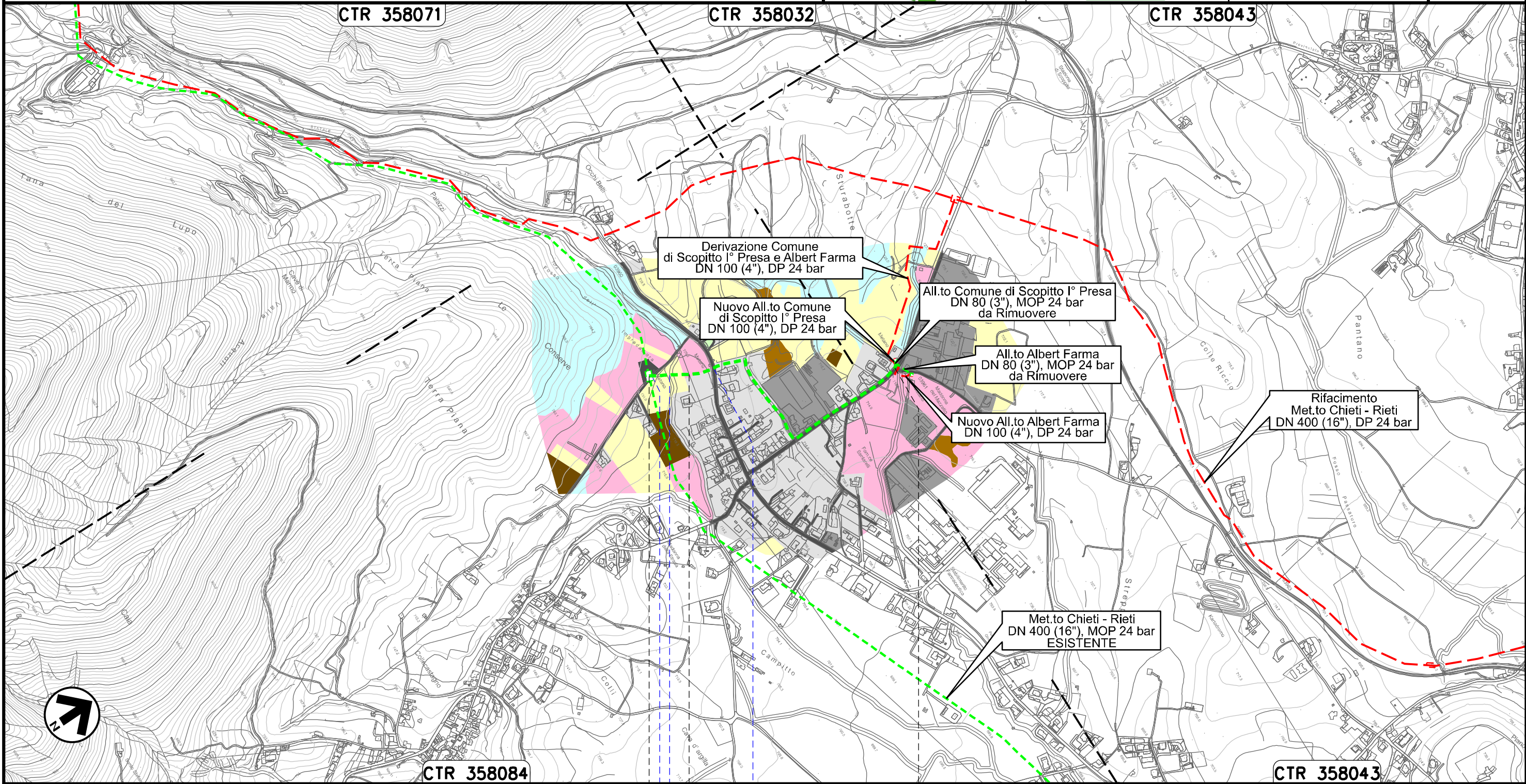
Allacciamento Societa' AMA
DN 80 (3"), MOP 24 bar

Rimozione Condotta Esistente
CARTA DELL'USO DEL SUOLO

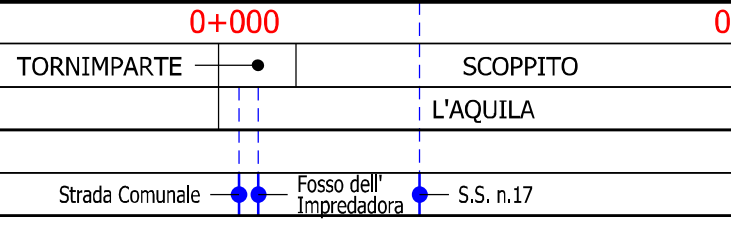
00	20.02.20	EMISSIONE	PASQUINI	CECCONI	CAPRIOTTI		
INDICE	DATA	R E V I S I O N I			ELABORATO	VERIFICATO	APPROVATO
			Dis.	PG-US-450		Scala	
			Comm.	NR /19094		1:10000	



Foglio
22
di 34
Scala
1:10000



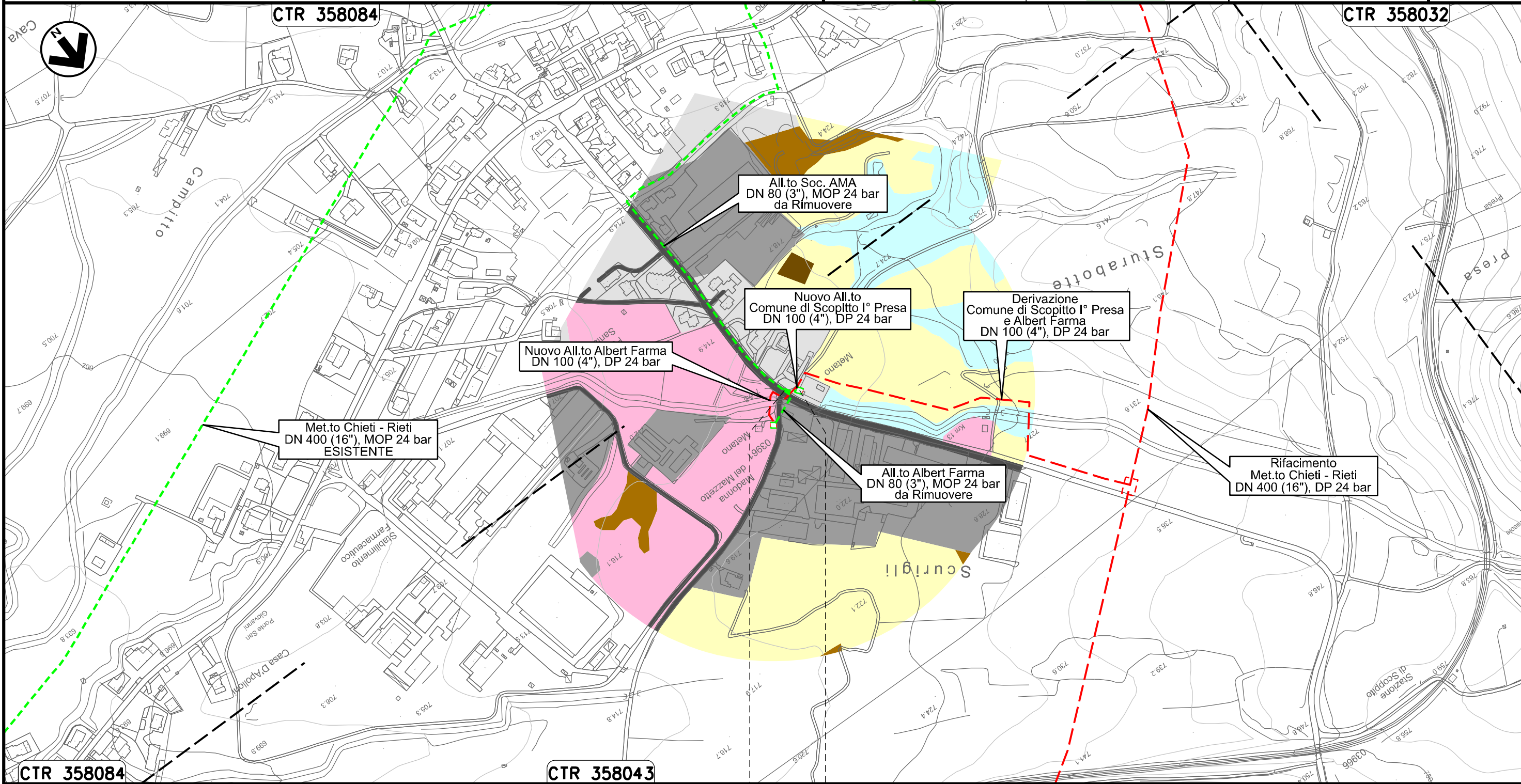
Il presente disegno e' di proprieta' aziendale - La Societa' tutelera' i propri diritti a termine di legge.



Allacciamento Comune di Scoppito I° Presa
DN 80 (3"), MOP 24 bar

00	20.02.20	EMISSIONE	PASQUINI	CECCONI	CAPRIOTTI	Foglio
INDICE	DATA	REVISIONI	ELABORATO	VERIFICATO	APPROVATO	23
			Dis. PG-US-450			di 34
			Comm. NR /19094			Scala
						1:5000

Rimozione Condotta Esistente
CARTA DELL'USO DEL SUOLO



Il presente disegno e' di proprieta' aziendale - La Societa' tutelera' i propri diritti a termine di legge.

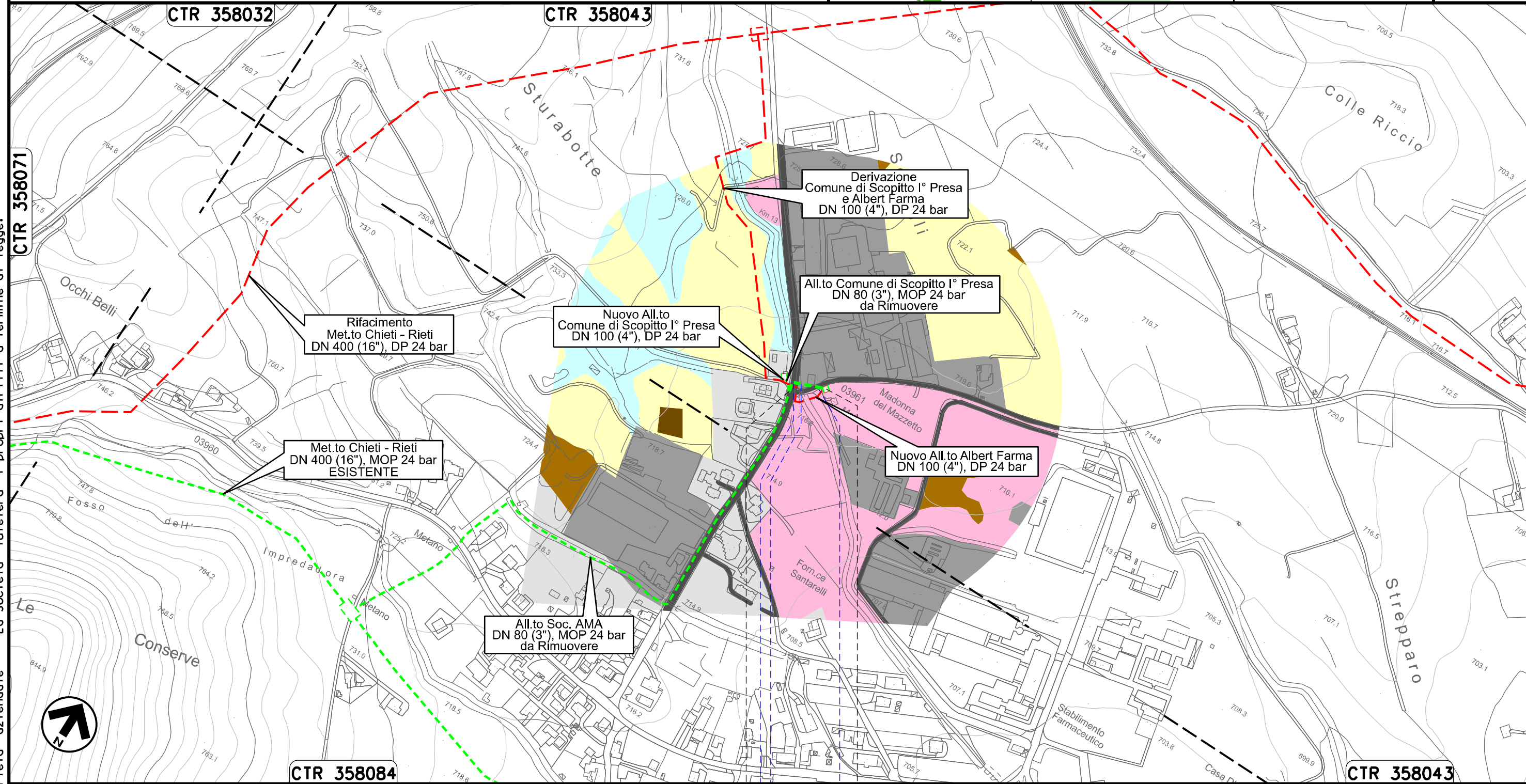
SCOPPITO
L'AQUILA
 PIDA n. 4104208/1 km 0+021

Allacciamento Albert Farma
DN 80 (3"), MOP 24 bar

00	20.02.20	EMISSIONE	PASQUINI	CECCONI	CAPRIOTTI		
INDICE	DATA	R E V I S I O N I			ELABORATO	VERIFICATO	APPROVATO
		Dis. PG-US-450					
		Comm. NR /19094					

Foglio
24
di 34
Scala
1:5000

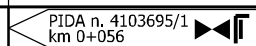
Rimozione Condotta Esistente
CARTA DELL'USO DEL SUOLO



Il presente disegno e' di proprieta' aziendale - La Societa' tutelera' i propri diritti a termine di legge.


0+000 0+056

SCOPPITO
L'AQUILA



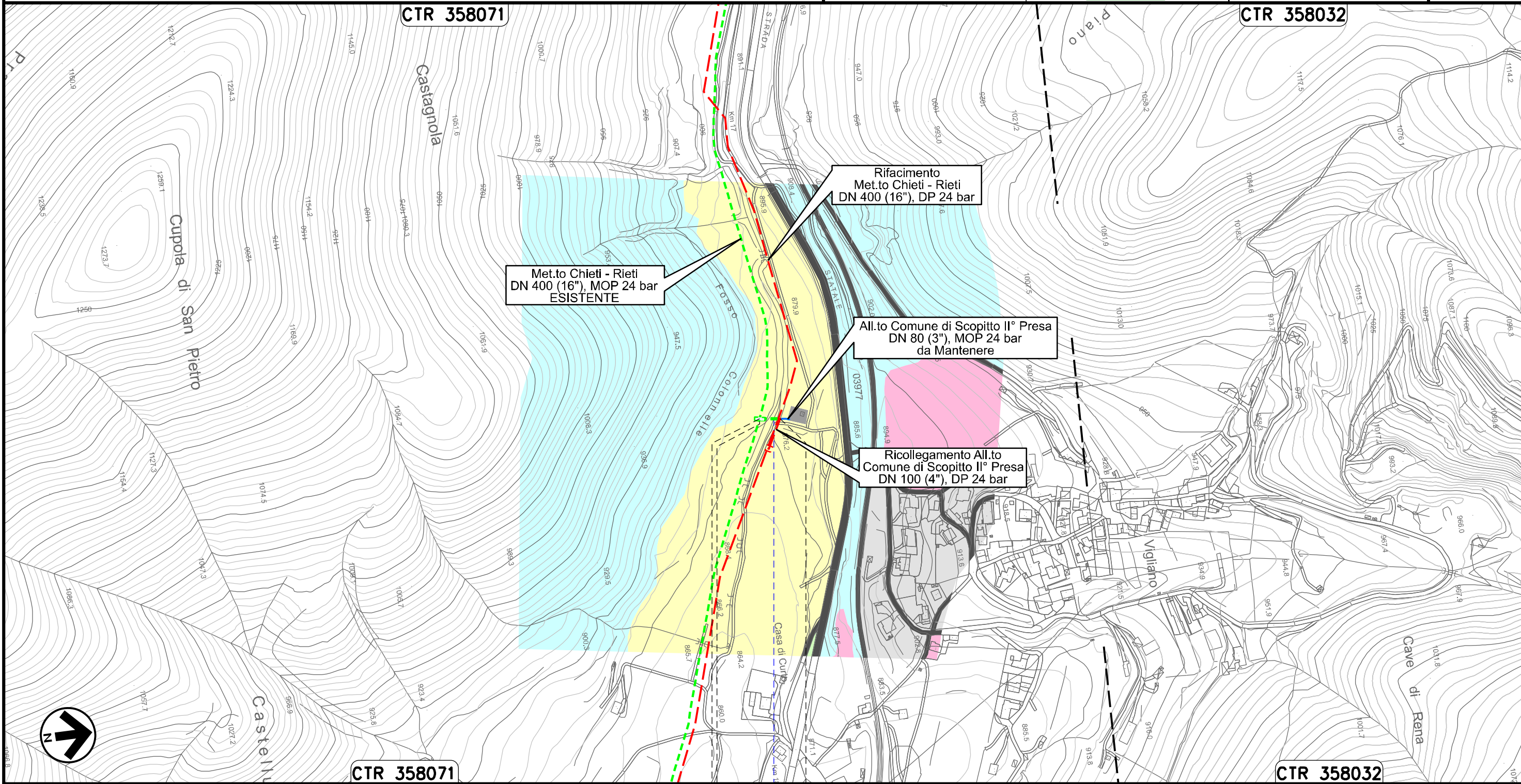
Strada Comunale ● Il Fossato ● Strada Comunale

Allacciamento Comune di Scoppito II' Presa
DN 80 (3"), MOP 24 bar

00	20.02.20	EMISSIONE	PASQUINI	CECCONI	CAPRIOTTI		
INDICE	DATA	R E V I S I O N I			ELABORATO	VERIFICATO	APPROVATO
						Dis. PG-US-450	
						Comm. NR /19094	

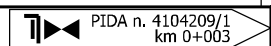
Foglio
25
di 34
Scala
1:5000

Rimozione Condotta Esistente
CARTA DELL'USO DEL SUOLO



0+000 0+026

SCOPPITO
L'AQUILA



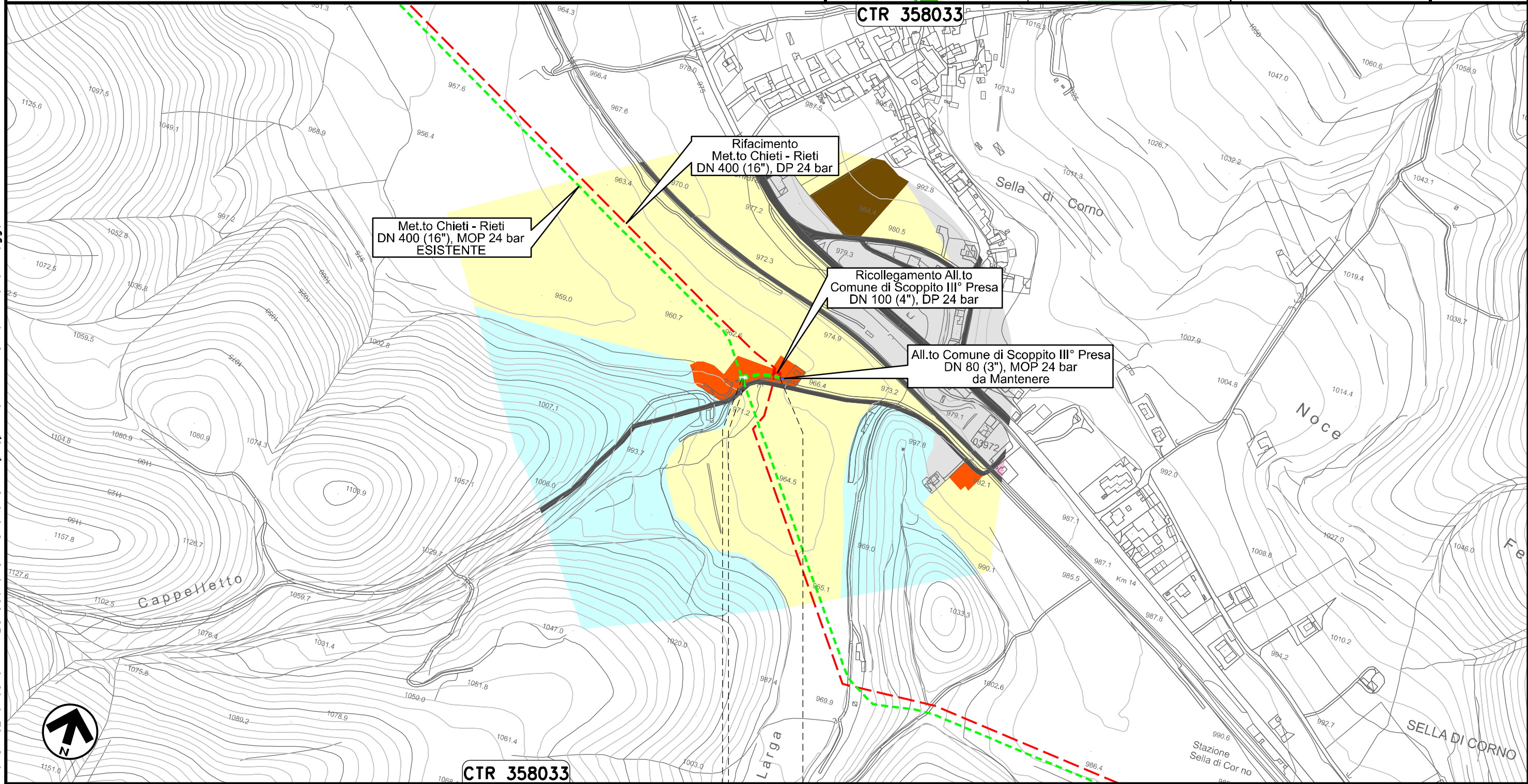
Fosso Colonnelle

Il presente disegno e' di proprieta' aziendale - La Societa' tutelera' i propri diritti a termine di legge.

Allacciamento Comune di Scoppito III° Presa
DN 80 (3"), MOP 24 bar

00	20.02.20	EMISSIONE	PASQUINI	CECCONI	CAPRIOTTI	Foglio
INDICE	DATA	REVISIONI	ELABORATO	VERIFICATO	APPROVATO	26
			Dis. PG-US-450			di 34
			Comm. NR /19094			Scala
						1:5000

Rimozione Condotta Esistente
CARTA DELL'USO DEL SUOLO



Il presente disegno e' di proprieta' aziendale - La Societa' tutelera' i propri diritti a termine di legge.

CTR 358033

0+000 0+049

SCOPPITO
L'AQUILA

PIDA n. 4104210
km 0+003

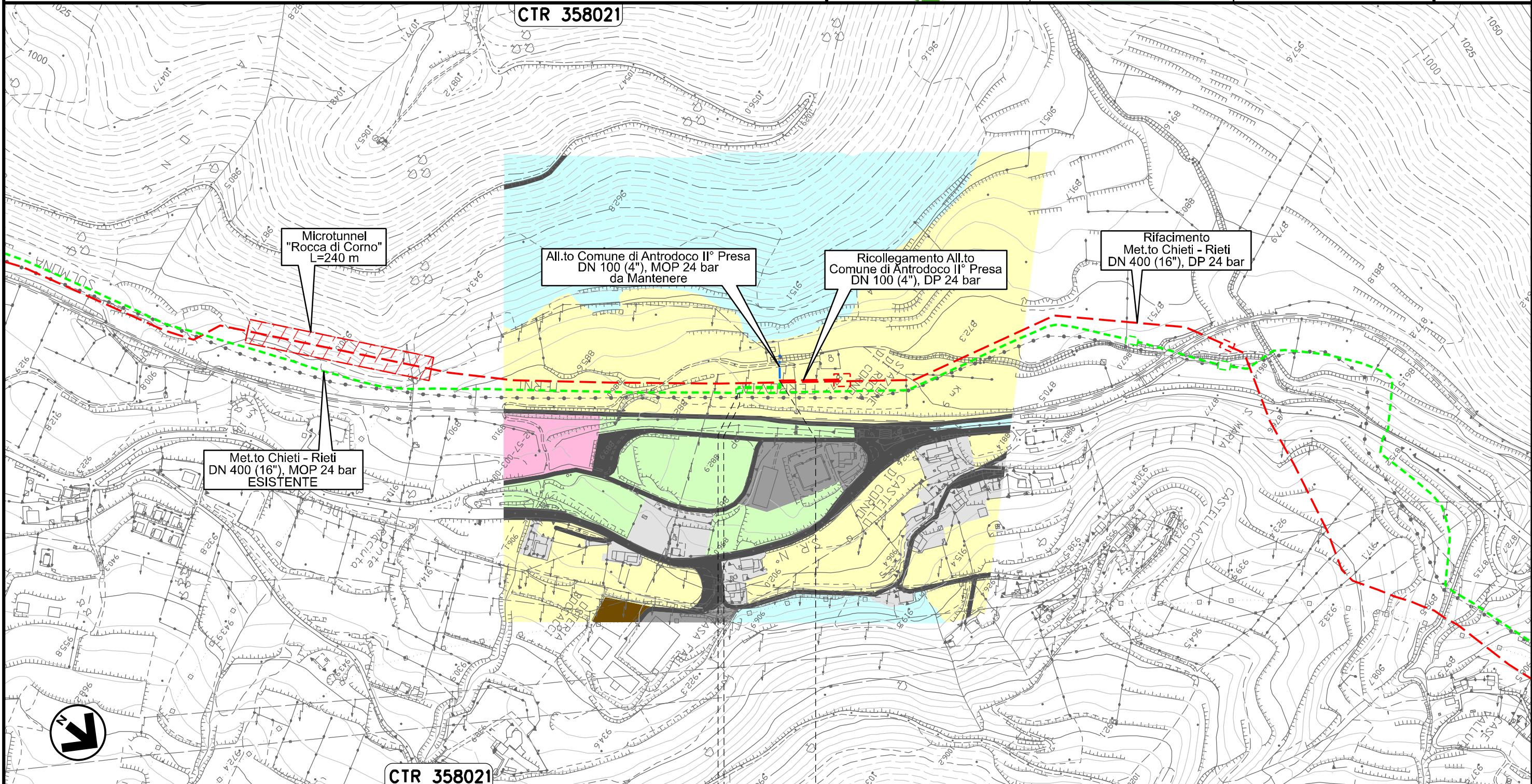
Allacciamento Comune di Antrodoco II° Presa
DN 100 (4"), MOP 24 bar

00	20.02.20	EMISSIONE	PASQUINI	CECCONI	CAPRIOTTI	Foglio
INDICE	DATA	R E V I S I O N I	ELABORATO	VERIFICATO	APPROVATO	27
			Dis. PG-US-450			di 34
			Comm. NR /19094			Scala
						1:5000

Rimozione Condotta Esistente
CARTA DELL'USO DEL SUOLO



CTR 358021



CTR 358021

0+000 0+068

ANTRODOCO
RIETI

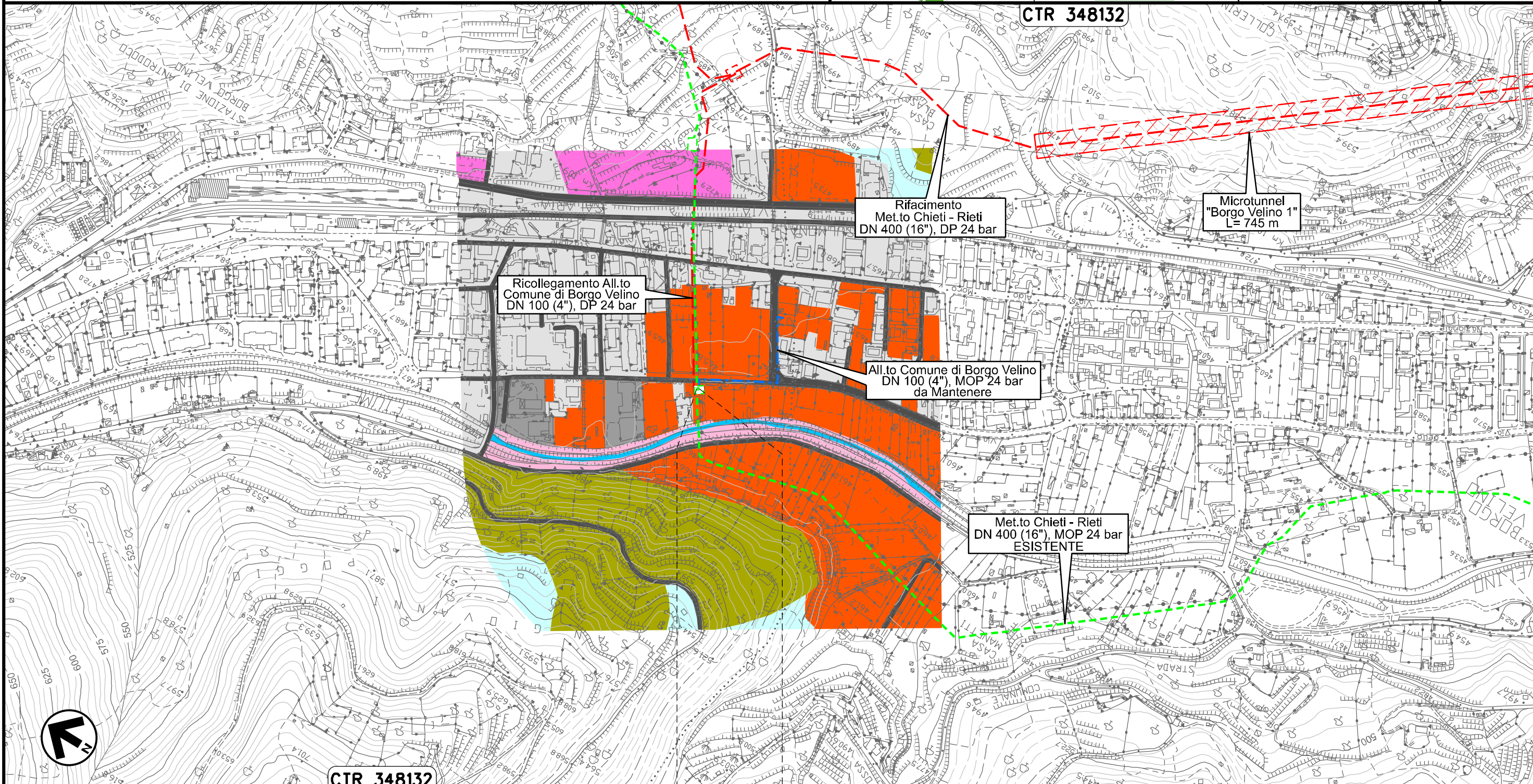


Il presente disegno e' di proprieta' aziendale - La Societa' tutelera' i propri diritti a termine di legge.

Allacciamento Comune di Borgo Velino
DN 100 (4"), MOP 24 bar

00	20.02.20	EMISSIONE	PASQUINI	CECCONI	CAPRIOTTI	Foglio
INDICE	DATA	R E V I S I O N I	ELABORATO	VERIFICATO	APPROVATO	28
			Dis. PG-US-450			di 34
			Comm. NR /19094			Scala 1:5000

Rimozione Condotta Esistente
CARTA DELL'USO DEL SUOLO



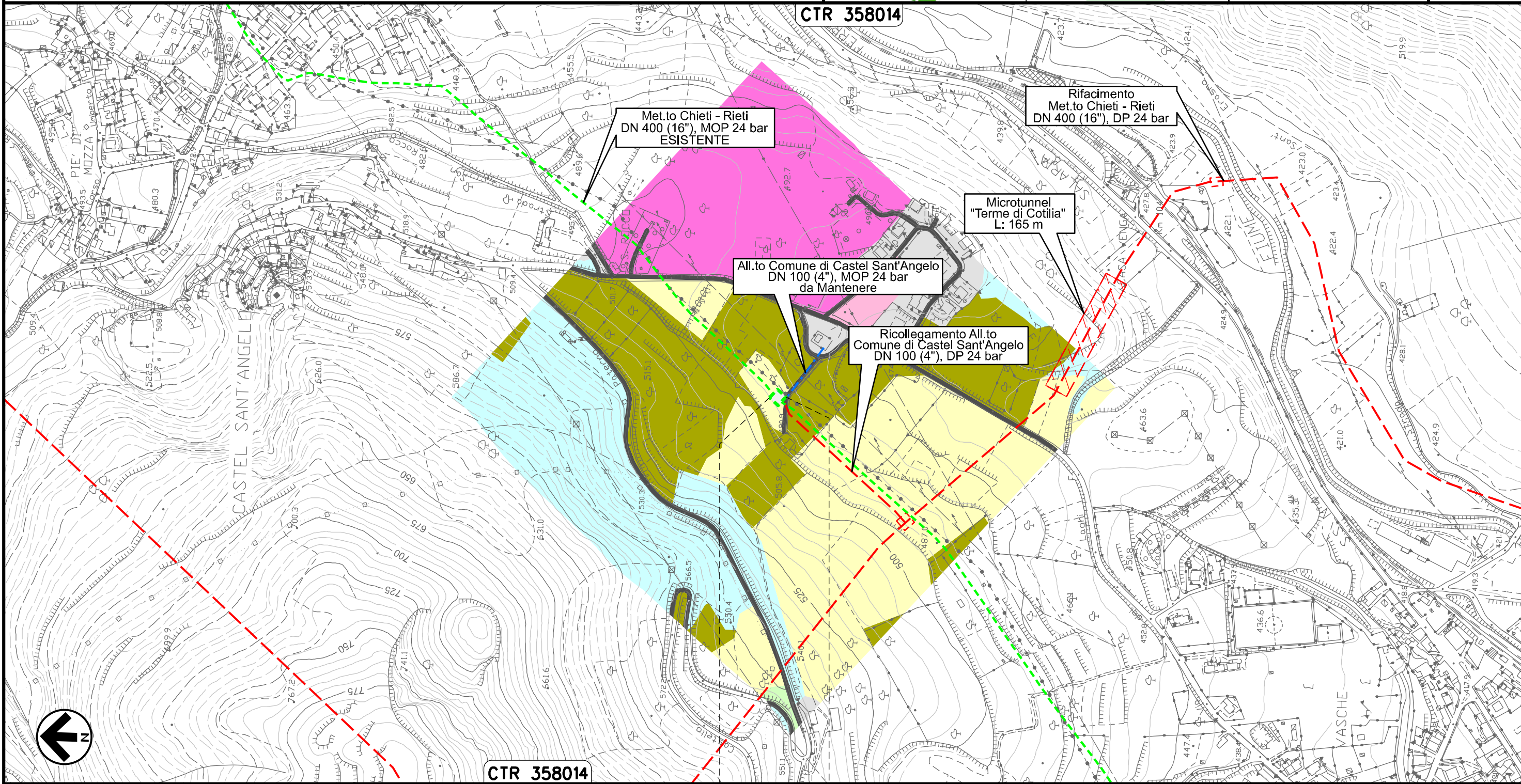
Il presente disegno e' di proprieta' aziendale - La Societa' tutelera' i propri diritti a termine di legge.

CTR 348132

0+000 0+003

BORG VELINO
RIETI

Rimozione Condotta Esistente
CARTA DELL'USO DEL SUOLO



Il presente disegno e' di proprieta' aziendale - La Societa' tutelera' i propri diritti a termine di legge.

CASTEL
SANT'ANGELO
RIETI

Allacciamento Comune di Rieti III' Presa
DN 100 (4"), MOP 24 bar

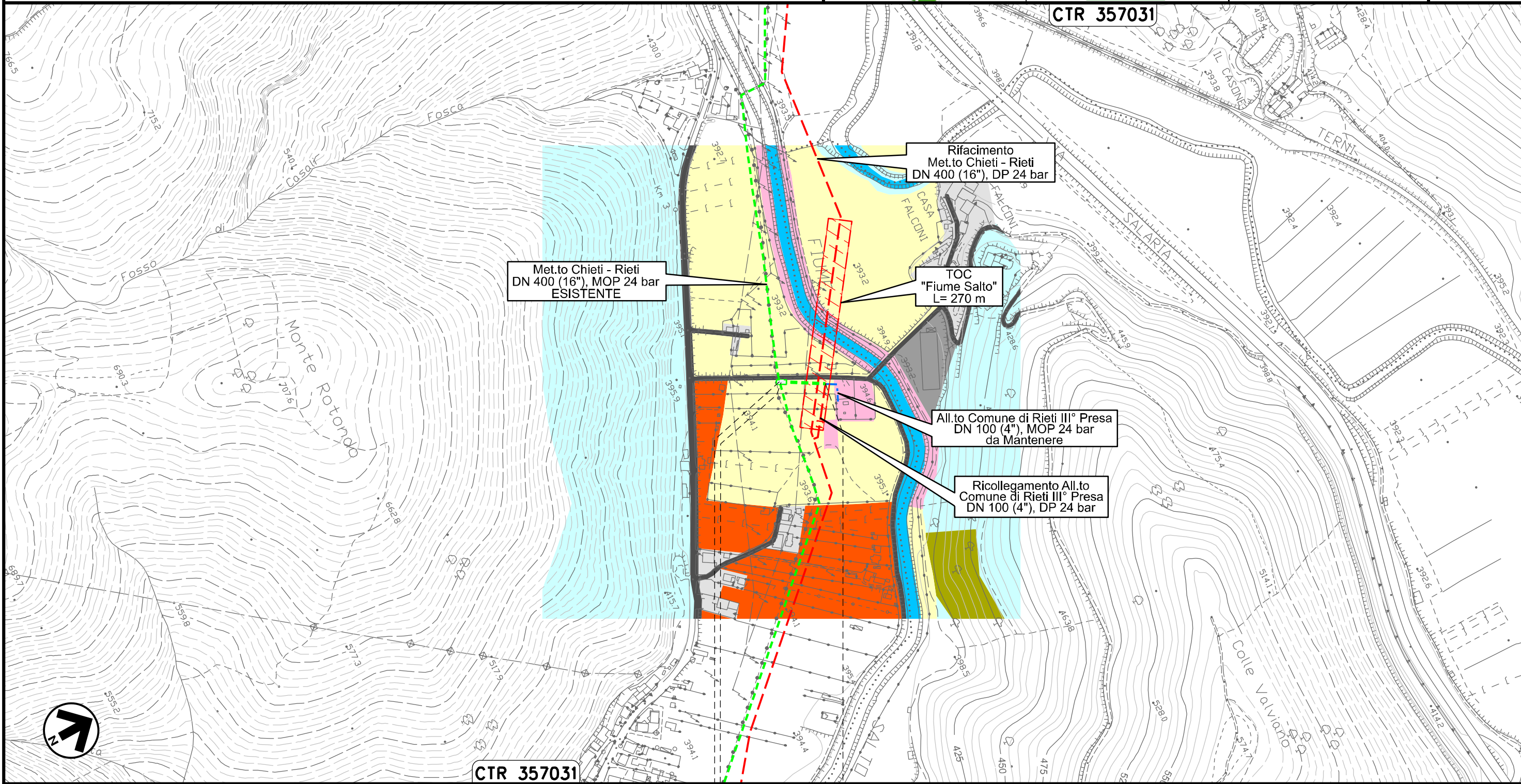
Rimozione Condotta Esistente
CARTA DELL'USO DEL SUOLO

00	20.02.20	EMISSIONE	PASQUINI	CECCONI	CAPRIOTTI
INDICE	DATA	REVISIONI	ELABORATO	VERIFICATO	APPROVATO
			Dis. PG-US-450		
			Comm. NR /19094		

Foglio
30
di 34
Scala
1:5000



CTR 357031



CTR 357031

0+000 0+059

RIETI
RIETI

PIDA n. 4160296
km 0+003

Il presente disegno e' di proprieta' aziendale - La Societa' tutelera' i propri diritti a termine di legge.

Potenziamento Der. per Vazia
DN 200 (8"), MOP 24 bar

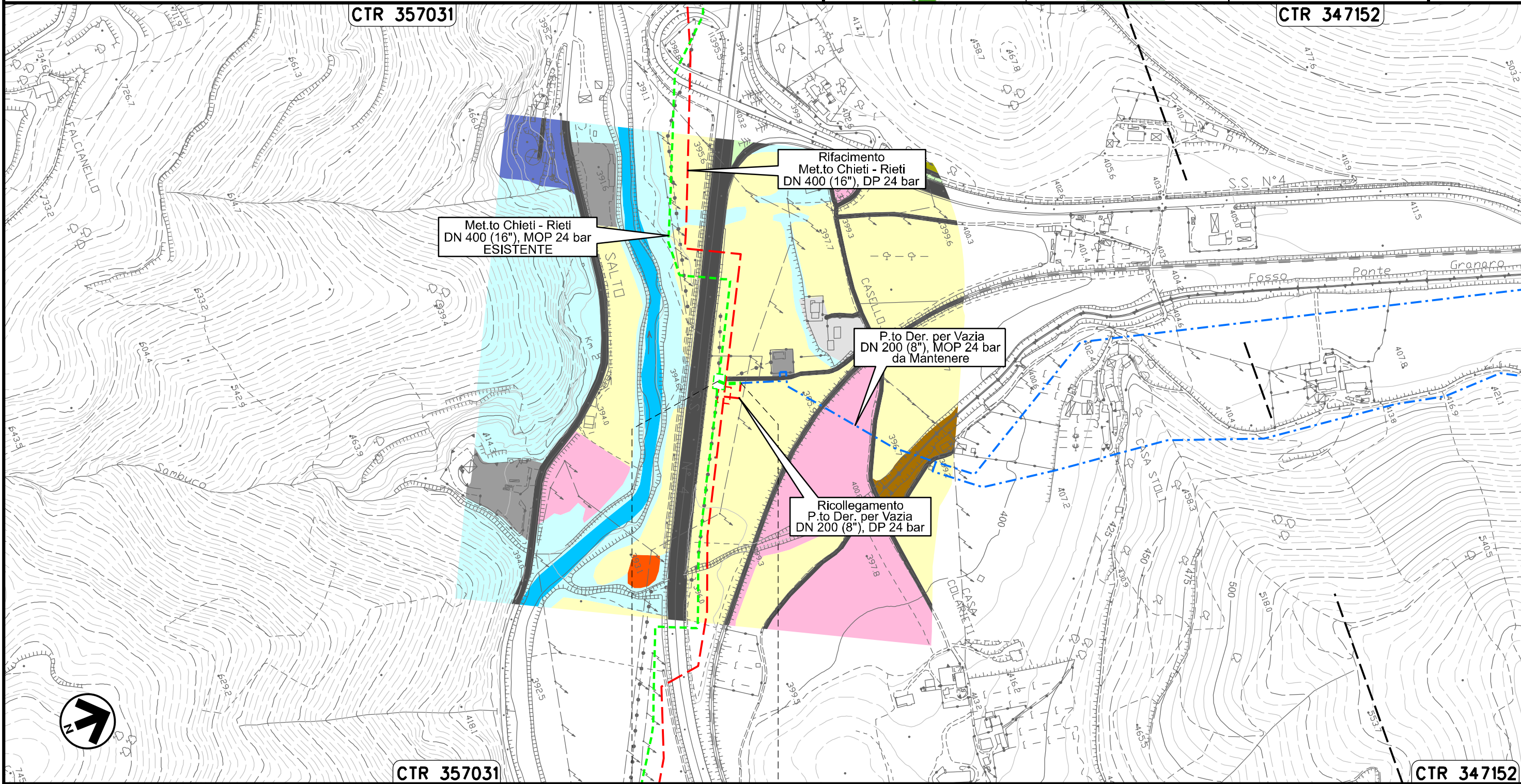
00	20.02.20	EMISSIONE	PASQUINI	CECCONI	CAPRIOTTI	Foglio
INDICE	DATA	R E V I S I O N I	ELABORATO	VERIFICATO	APPROVATO	31
			Dis. PG-US-450			di 34
			Comm. NR /19094			Scala
						1:5000

Rimozione Condotta Esistente
CARTA DELL'USO DEL SUOLO



CTR 357031

CTR 347152



CTR 357031

CTR 347152

0+000 0+029

RIETI
RIETI

Il presente disegno e' di proprieta' aziendale - La Societa' tutelera' i propri diritti a termine di legge.

MET.TO RIETI - ROMA
DN 300 (12"), MOP 64 bar

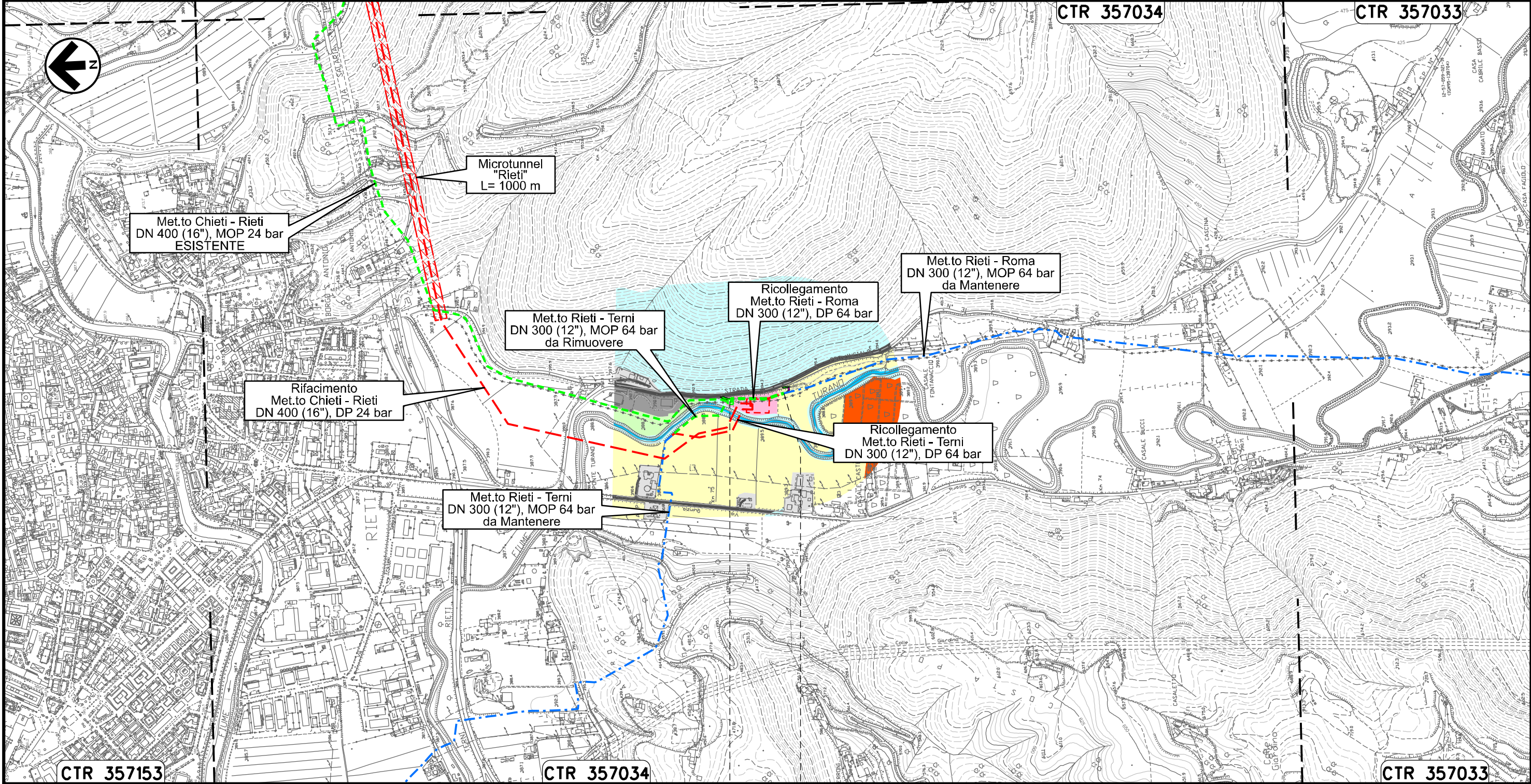
Rimozione Condotta Esistente
CARTA DELL'USO DEL SUOLO

00	20.02.20	EMISSIONE	PASQUINI	CECCONI	CAPRIOTTI	Foglio
INDICE	DATA	REVISIONI	ELABORATO	VERIFICATO	APPROVATO	32
			Dis. PG-US-450			di 34
			Comm. NR /19094			Scala 1:10000



CTR 357034

CTR 357033



Met.to Chieti - Rieti
DN 400 (16"), MOP 24 bar
ESISTENTE

Microtunnel
"Rieti"
L= 1000 m

Met.to Rieti - Terni
DN 300 (12"), MOP 64 bar
da Rimuovere

Ricollegamento
Met.to Rieti - Roma
DN 300 (12"), DP 64 bar

Met.to Rieti - Roma
DN 300 (12"), MOP 64 bar
da Mantenere

Rifacimento
Met.to Chieti - Rieti
DN 400 (16"), DP 24 bar

Ricollegamento
Met.to Rieti - Terni
DN 300 (12"), DP 64 bar

Met.to Rieti - Terni
DN 300 (12"), MOP 64 bar
da Mantenere

CTR 357153

CTR 357034

CTR 357033

0+000 0+146

RIETI
RIETI



Il presente disegno e' di proprieta' aziendale - La Societa' tutelera' i propri diritti a termine di legge.

MET.TO RIETI - TERNI
DN 300 (12"), MOP 64 bar

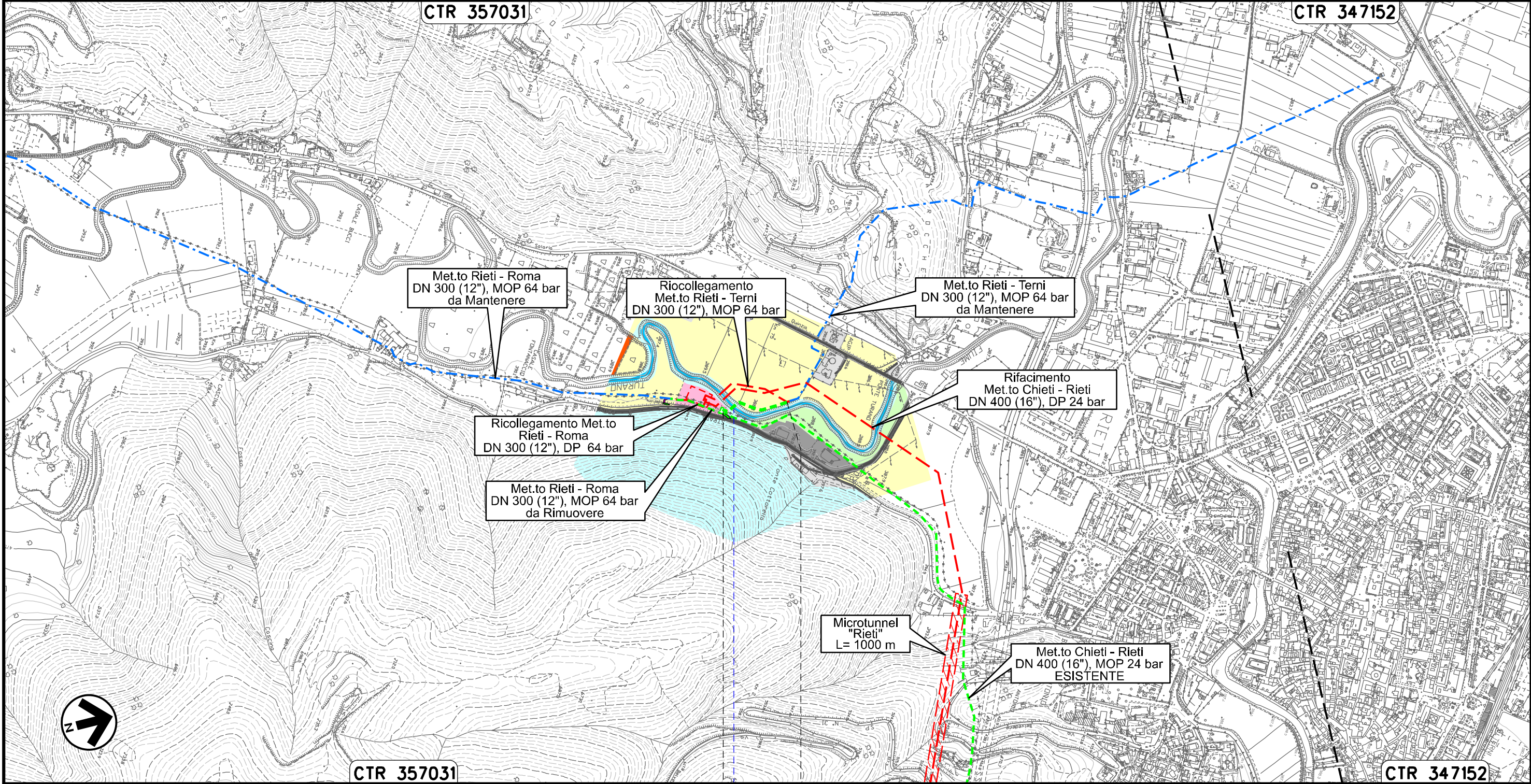
Rimozione Condotta Esistente
CARTA DELL'USO DEL SUOLO

00	20.02.20	EMISSIONE	PASQUINI	CECCONI	CAPRIOTTI	Foglio
INDICE	DATA	REVISIONI	ELABORATO	VERIFICATO	APPROVATO	33
			Dis. PG-US-450			di 34
			Comm. NR /19094			Scala 1:10000



CTR 357031

CTR 347152



Met.to Rieti - Roma
DN 300 (12"), MOP 64 bar
da Mantenere

Ricollegamento
Met.to Rieti - Terni
DN 300 (12"), MOP 64 bar

Met.to Rieti - Terni
DN 300 (12"), MOP 64 bar
da Mantenere

Rifacimento
Met.to Chieti - Rieti
DN 400 (16"), DP 24 bar

Ricollegamento Met.to
Rieti - Roma
DN 300 (12"), DP 64 bar

Met.to Rieti - Roma
DN 300 (12"), MOP 64 bar
da Rimuovere

Microtunnel
"Rieti"
L= 1000 m

Met.to Chieti - Rieti
DN 400 (16"), MOP 24 bar
ESISTENTE

CTR 357031

CTR 347152

0+000 0+180

RIETI
RIETI

Fiume Turano

Il presente disegno e' di proprieta' aziendale - La Societa' tutelera' i propri diritti a termine di legge.

OPERE CONNESSE
su METANODOTTO CHIETI – RIETI
DN 400 (16”), MOP 24 bar

Rimozione Condotta Esistente
CARTA DELL'USO DEL SUOLO

00	20.02.20	EMISSIONE	PASQUINI	CECCONI	CAPRIOTTI
INDICE	DATA	R E V I S I O N I	ELABORATO	VERIFICATO	APPROVATO
 			Dis. PG-US-450		
			Comm. NR /19094		

Foglio
34
di 34
Scala 1:10000
1:5000

LEGENDA

SIMBOLOGIA CARTOGRAFICA

- | | | | |
|--|--|--|---|
| | Opere connesse da porre fuori esercizio e recuperare | | Impianti di opere connesse da porre fuori esercizio e recuperare |
| | Metanodotto da porre fuori esercizio e recuperare | | Impianti di linea da porre fuori esercizio e recuperare |
| | Metanodotto in progetto | | Impianti di linea in progetto |
| | Metanodotto in esercizio da ricollegare | | Impianti di linea in esercizio |
| | Metanodotti in esercizio | | Gallerie, Tunnel, Mini-Microtunnel, Raise Boring, T.O.C. e Direct Pipe. |
| | Altre condotte di terzi | | Depositi temporanei |
| | Opere connesse in progetto | | Adeguamento strade esistenti |
| | Aree impianti stacco-terminale in progetto | | Strade di accesso provvisorio |
| | Aree impianti stacco-terminale esistenti | | Nuova viabilità |
| | | | Limite sovrapposizione fogli |

SIMBOLOGIA MECCANICA

- | | |
|--|--|
| | Punto di intercettazione di linea (P.I.L.) |
| | Punto di intercettazione di derivazione importante (P.I.D.I.) |
| | Punto di intercettazione di derivazione semplice con stacco da P.I.L. (P.I.D.S.) |
| | Punto di intercettazione e derivazione semplice con stacco da Linea (P.I.D.S.) |
| | Punto di intercettazione con discaggio di allacciamento (P.I.D.A.) |
| | Punto predisposto per il discaggio di allacciamento (P.P.D.A.) |
| | Punto di sezionamento elettrico terminale (P.S.E.T.) |
| | Stazione predisposta per lancio e ricevimento PIG |
| | Impianto di riduzione/ regolazione della pressione |

SIMBOLOGIA TEMATICA

- | | | | |
|--|--------------------------------|--|---|
| | Altre colture permanenti | | Colture orticole |
| | Arbusteti | | Frutteti |
| | Aree archeologiche | | Infrastrutture |
| | Aree industriali e commerciali | | Oliveti |
| | Aree ricreative e sportive | | Prati, pascoli e praterie |
| | Aree urbanizzate | | Rocce nude, falesie, rupi, affioramenti |
| | Aree verdi urbane | | Seminativi |
| | Bacini e corsi d'acqua | | Siepi e filari |
| | Boschi di conifere | | Sistemi colturali complessi |
| | Boschi di latifoglie | | Vigneti |
| | Boschi misti | | Vivai |
| | Cave | | |

Il presente disegno e' di proprieta' aziendale - La Societa' tutelera' i propri diritti a termine di legge.

Progressiva chilometrica	N.
Comuni	
Province	
Impianti	TIPO - N. - PROGR.km
Attraversamenti	TIPOLOGIA ATTRAVERSATA (SS n. **, corso d'acqua, ferrovia, ecc.)
Strade - Piste - Piazzole tubazioni	ADEGUAMENTI STRADE STRADE PROVVISORIE
Area di passaggio	ALLARGATA RIDOTTA
Tratto in rimozione con scavo a cielo aperto Tratti Esistenti da Ricollegare e Posa Polifora	TrattoX: xxx mt
Tratto da lasciare in opera e intasare	
Tratto con estrazione del tubo di linea e intasamento del tubo di protezione	