



Il presente disegno e' di proprieta' aziendale - La Societa' tutelera' i propri diritti a termine di legge.



COROGRAFIA Scala 1:500.000



00	20.02.20	EMISSIONE		MESCHINI	CECCONI
INDICE	DATA	R E V I S I O N I			CAPRIOTTI
				ELABORATO	VERIFICATO
		 		Dis. PG-PE-260	
		<p>OPERE CONNESSE su Rifacimento MET.TO CHIETI - RIETI DN 400 (16"), DP 24 bar</p>		Fg. 1 di 35	
		CARTA PEDOLOGICA		Comm. NR /19094	
				INDICE 00	
				Scala 1:10000 - 1:5000	
				Sostituisce il	
				Sostituito dal	

Ricollegamento Allacciamento al Comune di Manoppello
DN 100 (4"), DP 24 bar

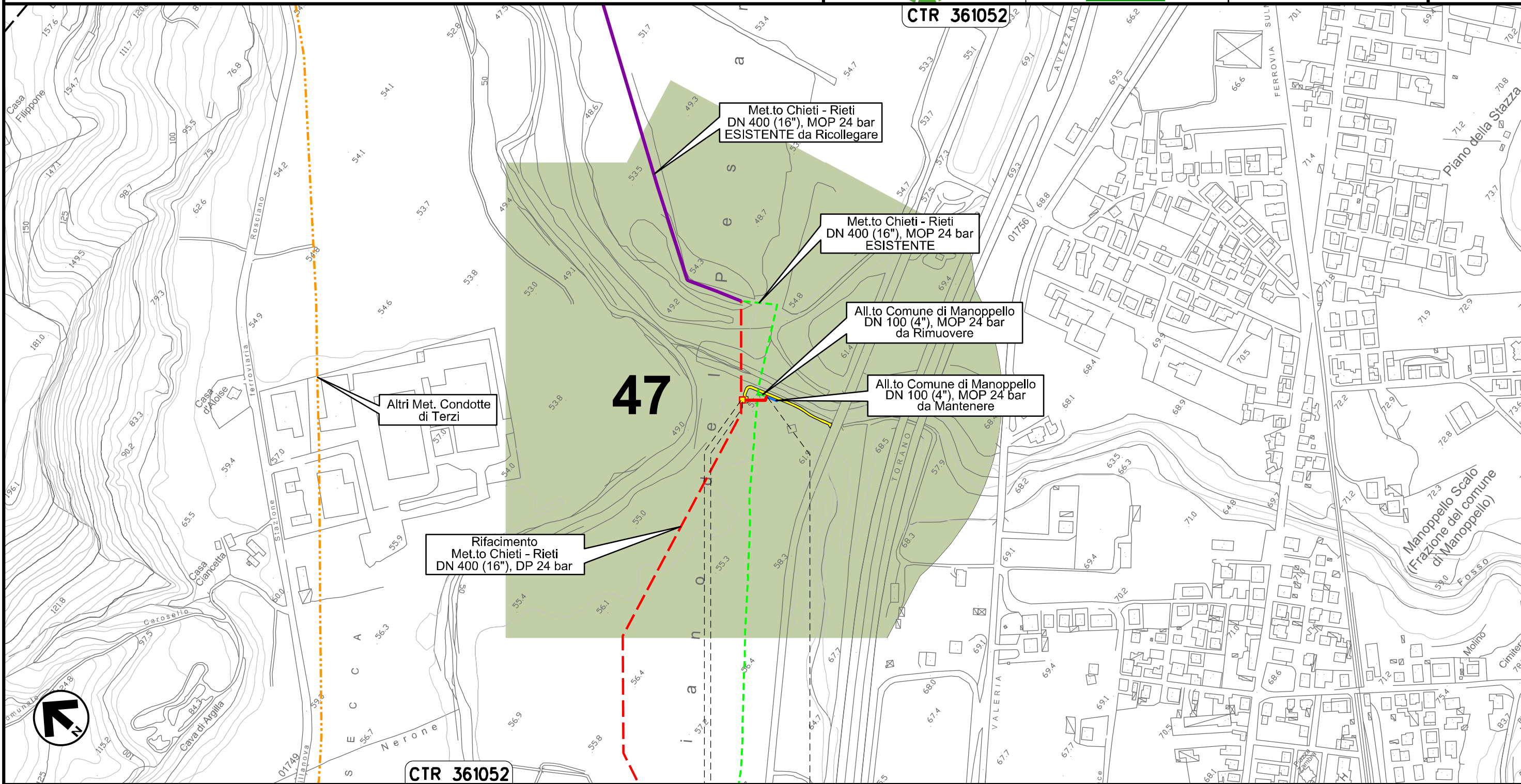
00	20.02.20	EMISSIONE	MESCHINI	CECCONI	CAPRIOTTI	Foglio 2 di 35
INDICE	DATA	R E V I S I O N I	ELABORATO	VERIFICATO	APPROVATO	Scala 1:5000
			Dis. PG-PE-260			
			Comm. NR /19094			

CARTA PEDOLOGICA



CTR 361052

Il presente disegno e' di proprieta' aziendale - La Societa' tutelera' i propri diritti a termine di legge.



0+000 0+037

MANOPPELLO
PESCARA

↑ PIDS Loc. Manoppello Scalo
km 0+003

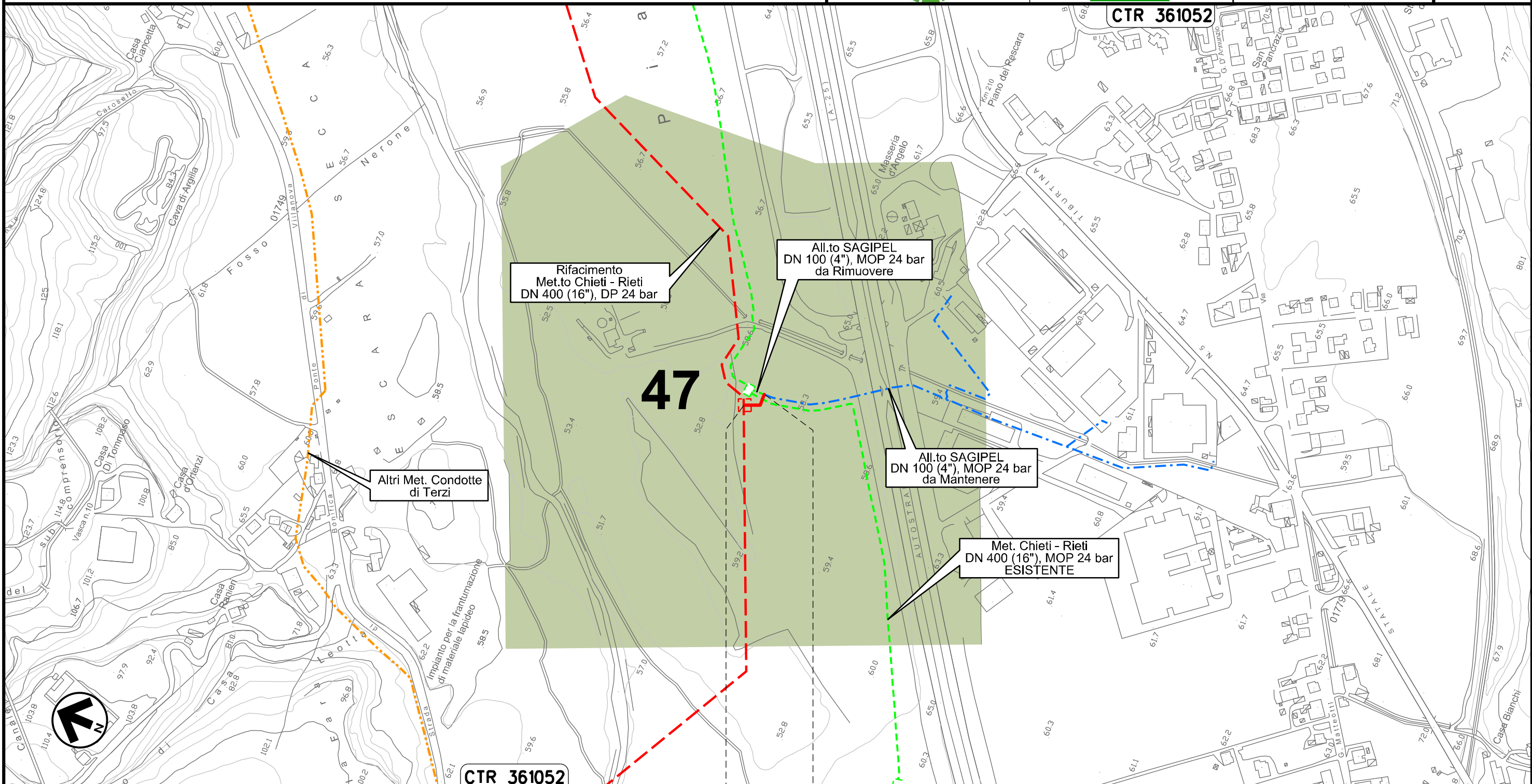
Ricollegamento Allacciamento SAGIPEL
DN 100 (4"), DP 24 bar

CARTA PEDOLOGICA

00	20.02.20	EMISSIONE	MESCHINI	CECCONI	CAPRIOTTI	Foglio 3 di 35
INDICE	DATA	R E V I S I O N I	ELABORATO	VERIFICATO	APPROVATO	
			Dis. PG-PE-260		Scala 1:5000	
			Comm. NR /19094			



CTR 361052



Il presente disegno e' di proprieta' aziendale - La Societa' tutelera' i propri diritti a termine di legge.

0+000 0+037

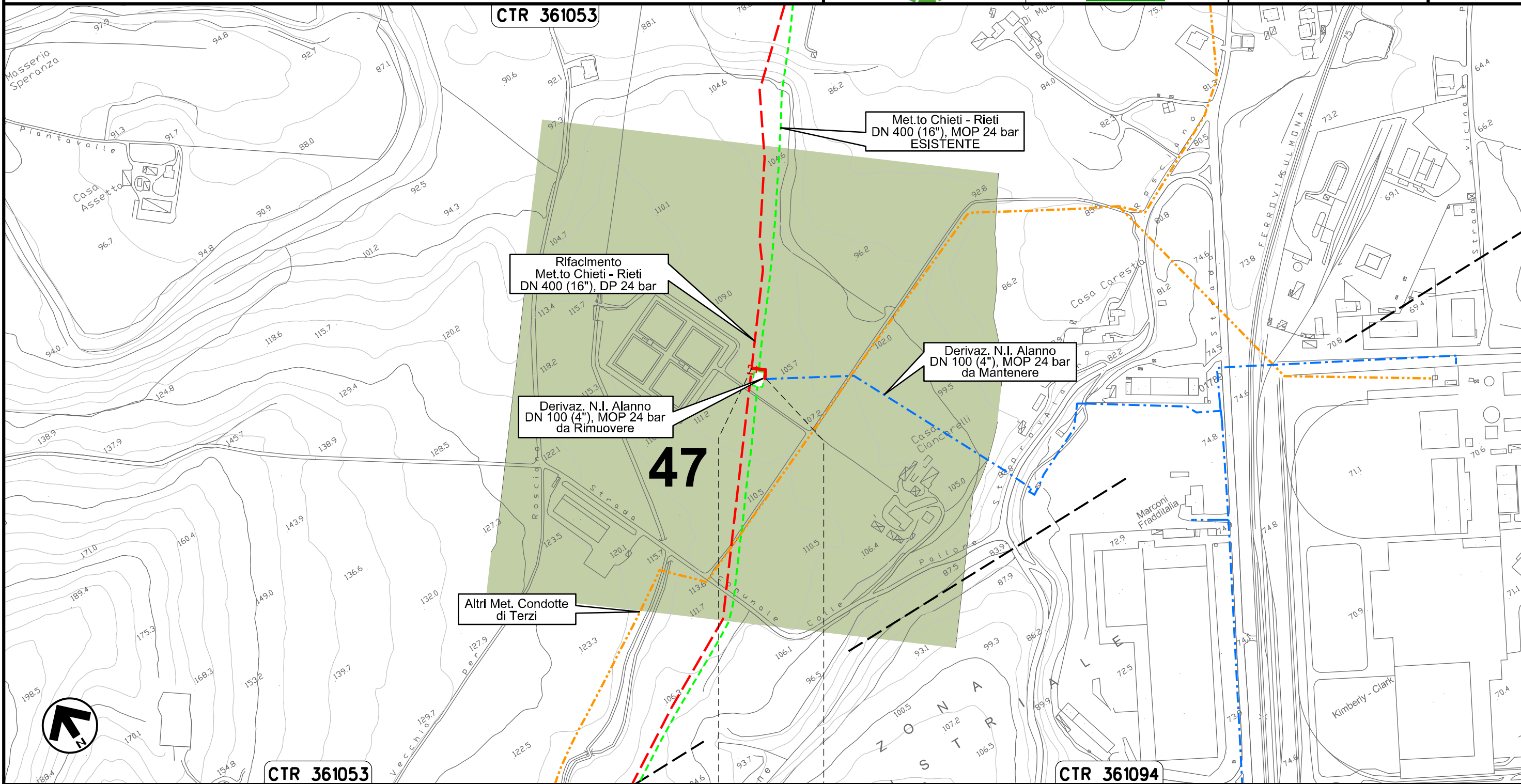
MANOPELLO
PESCARA

Ricollegamento Derivazione N.I. Alanno
DN 100 (4"), DP 24 bar

00	20.02.20	EMISSIONE	MESCHINI	CECCONI	CAPRIOTTI		
INDICE	DATA	R E V I S I O N I			ELABORATO	VERIFICATO	APPROVATO
		Dis. PG-PE-260					
		Comm. NR /19094					

Foglio
4
di 35
Scala
1:5000

CARTA PEDOLOGICA



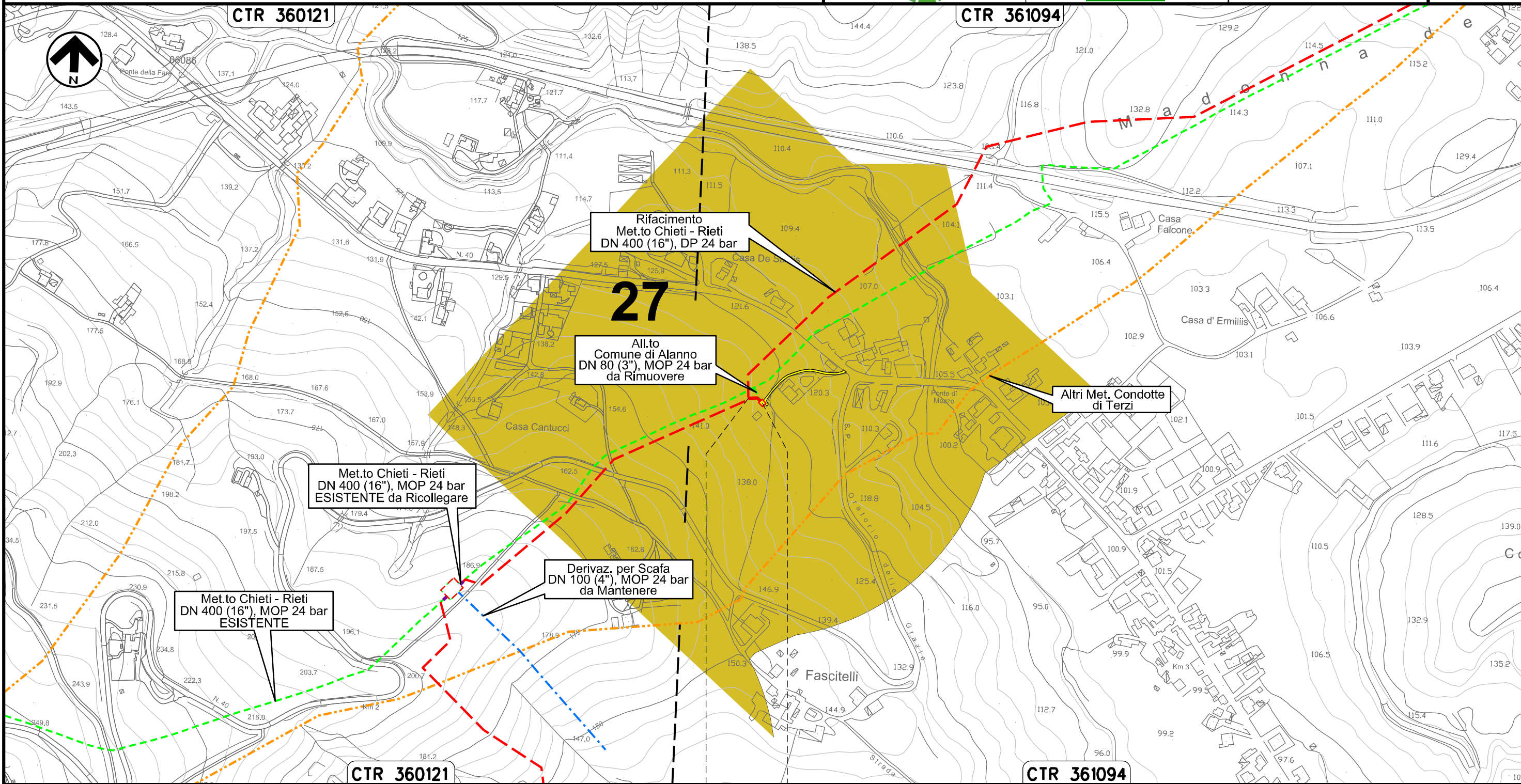
Il presente disegno e' di proprieta' aziendale - La Societa' tutelera' i propri diritti a termine di legge.

ALANNO
PESCARA

Nuovo Allacciamento Comune di Alanno
DN 100 (4"), DP 24 bar

00	20.02.20	EMISSIONE	MESCHINI	CECCONI	CAPRIOTTI	Foglio 5 di 35
INDICE	DATA	R E V I S I O N I	ELABORATO	VERIFICATO	APPROVATO	
			Dis. PG-PE-260			Scala 1:5000
			Comm. NR /19094			

CARTA PEDOLOGICA





Il presente disegno e' di proprieta' aziendale - La Societa' tutelera' i propri diritti a termine di legge.

0+000 0+020

ALANNO
PESCARA

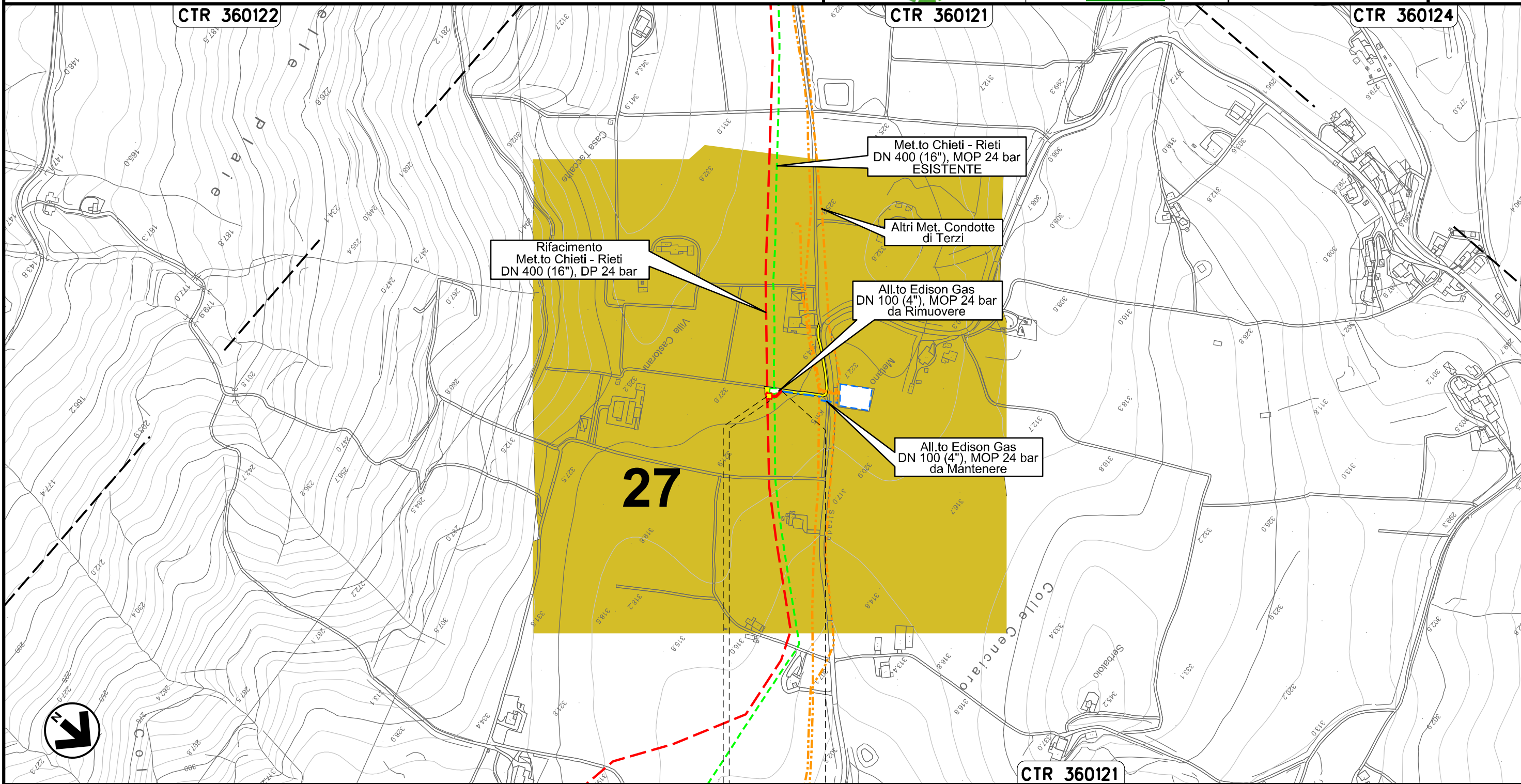
← PIDA Loc. Casa de Santis km 0+020 →

Ricollegamento Allacciamento Edison Gas
DN 100 (4"), DP 24 bar

00	20.02.20	EMISSIONE	MESCHINI	CECCONI	CAPRIOTTI		
INDICE	DATA	R E V I S I O N I			ELABORATO	VERIFICATO	APPROVATO
 			Dis. PG-PE-260				
			Comm. NR /19094				



Foglio
6
di 35
Scala
1:5000

CARTA PEDOLOGICA

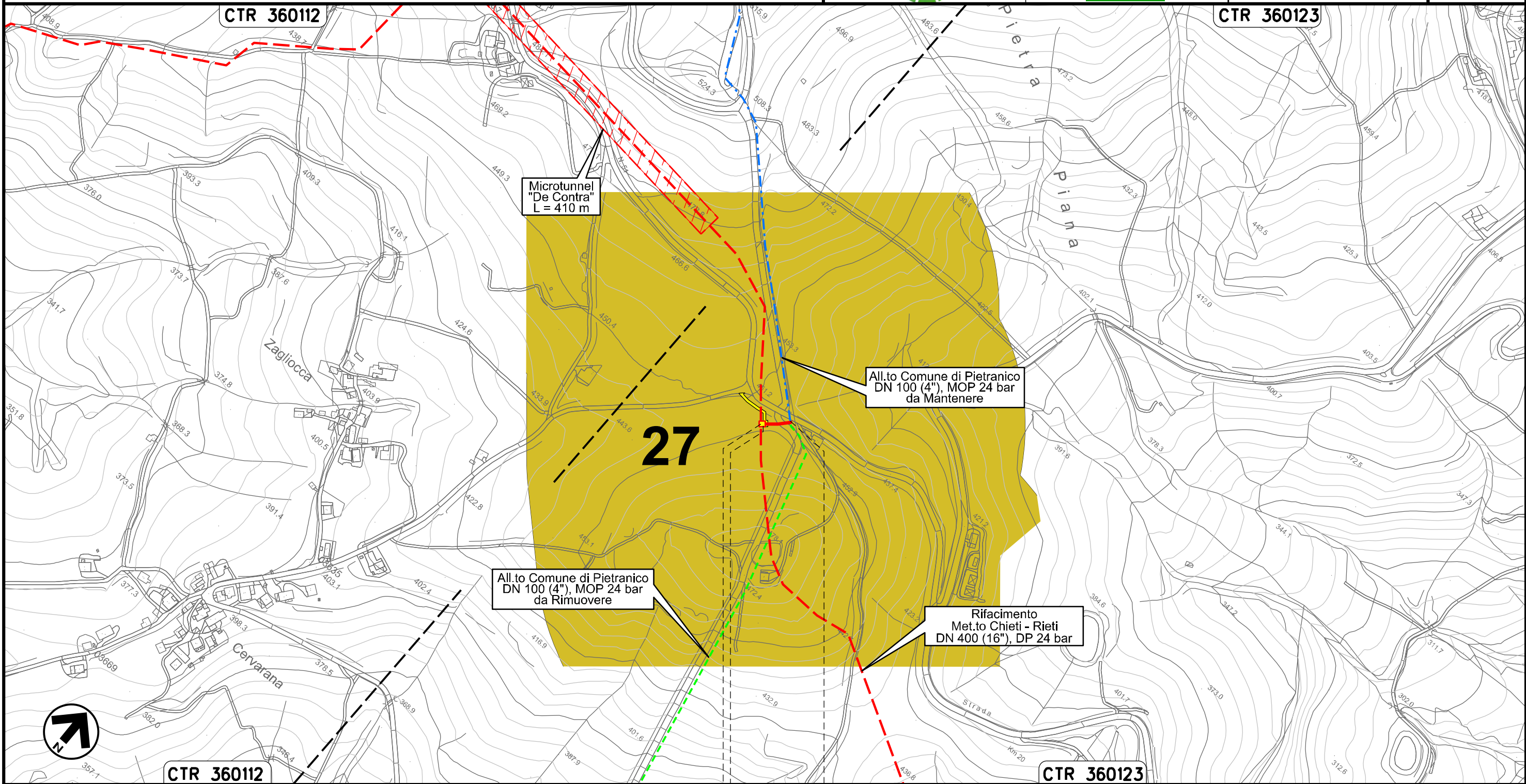


Il presente disegno e' di proprieta' aziendale - La Societa' tutelera' i propri diritti a termine di legge.

Ricollegamento Allacciamento Comune di Pietranico
DN 100 (4"), DP 24 bar

00	20.02.20	EMISSIONE	MESCHINI	CECCONI	CAPRIOTTI		
INDICE	DATA	R E V I S I O N I			ELABORATO	VERIFICATO	APPROVATO
							
			Dis. PG-PE-260		Foglio 7		
			Comm. NR /19094		di 35		
					Scala 1:5000		


CARTA PEDOLOGICA



Il presente disegno e' di proprieta' aziendale - La Societa' tutelera' i propri diritti a termine di legge.

0+000 0+040

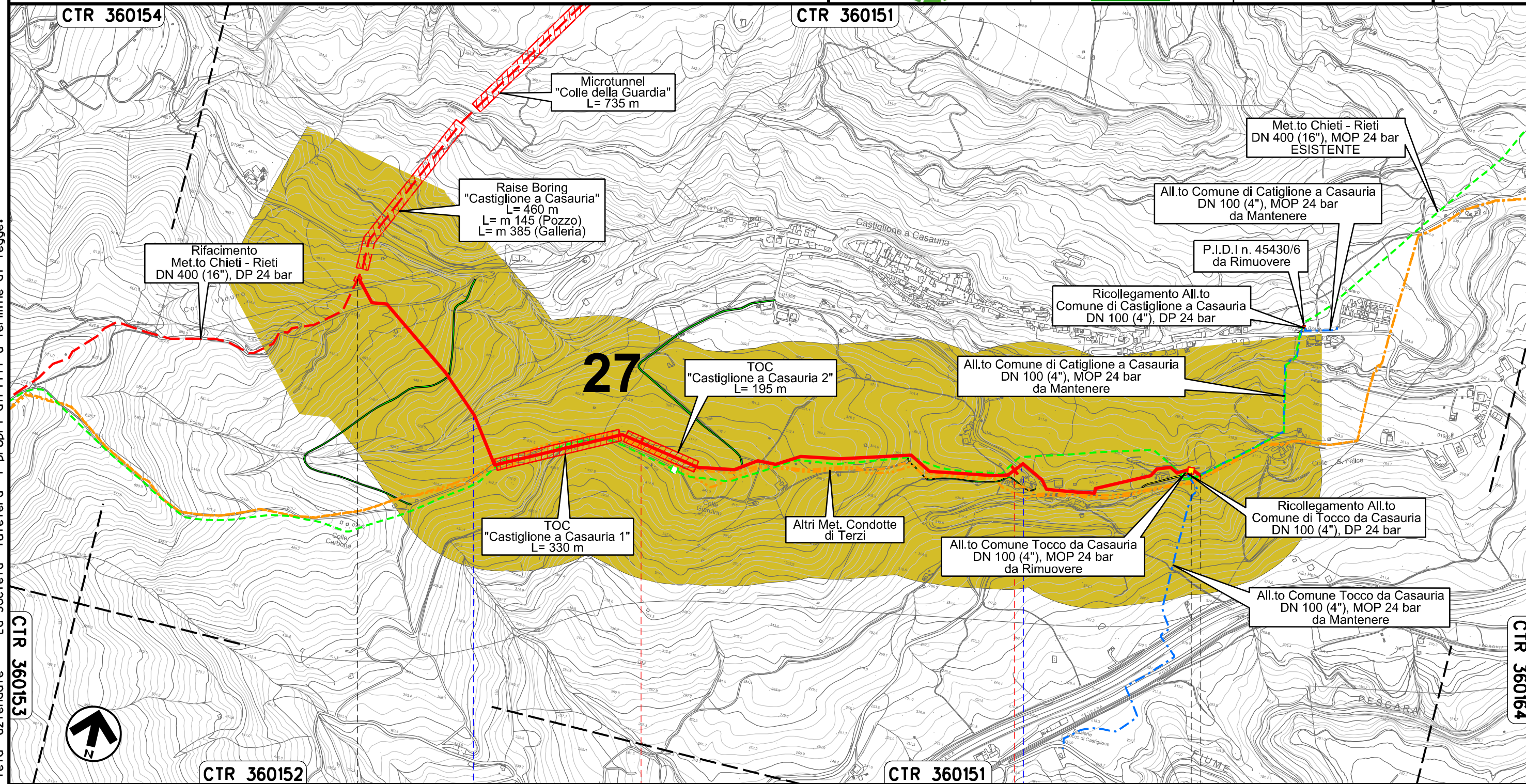
CASTIGLIONE
A CASURIA
PESCARA

 PIDS Loc. De Contra
km 0+003

Derivazione per Tocco e Castiglione a Casauria
DN 100 (4"), DP 24 bar

00	20.02.20	EMISSIONE	MESCHINI	CECCONI	CAPRIOTTI	Foglio 8	
INDICE	DATA	R E V I S I O N I			ELABORATO	VERIFICATO	APPROVATO
		snam		Enereco		Dis. PG-PE-260	
						di 35	
				Comm. NR /19094		Scala 1:10000	

CARTA PEDOLOGICA



Il presente disegno e' di proprieta' aziendale - La Societa' tutelera' i propri diritti a termine di legge.



CTR 360152 0+000 1 2 2+546

PESCOSANSONESCO

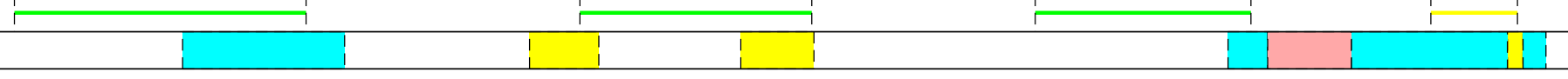
CASTIGLIONE A CASAURIA

PESCARA



Fosso dei Colli

S.P. n.70

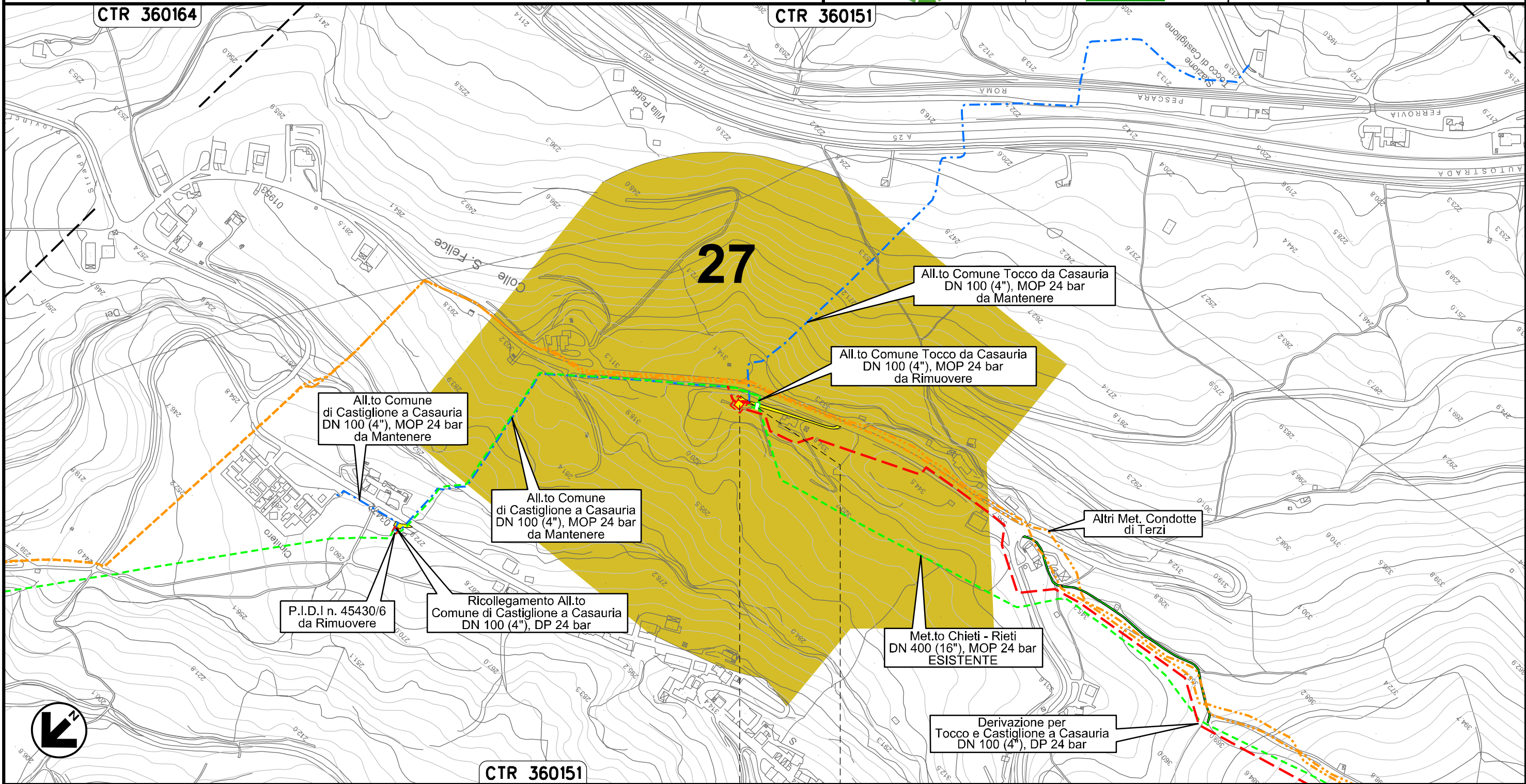
◀ PIL Loc. Colle San Felice km 2+520 ▶



Ricollegamento Allacciamento Comune Tocco da Casauria
DN 100 (4"), DP 24 bar

00	20.02.20	EMISSIONE	MESCHINI	CECCONI	CAPRIOTTI		
INDICE	DATA	R E V I S I O N I			ELABORATO	VERIFICATO	APPROVATO
							
			Dis. PG-PE-260		Foglio 9 di 35		
			Comm. NR /19094		Scala 1:5000		

CARTA PEDOLOGICA





Il presente disegno e' di proprieta' aziendale - La Societa' tutelera' i propri diritti a termine di legge.



0+000 0+016

CASTIGLIONE A
CASAURIA
PESCARA

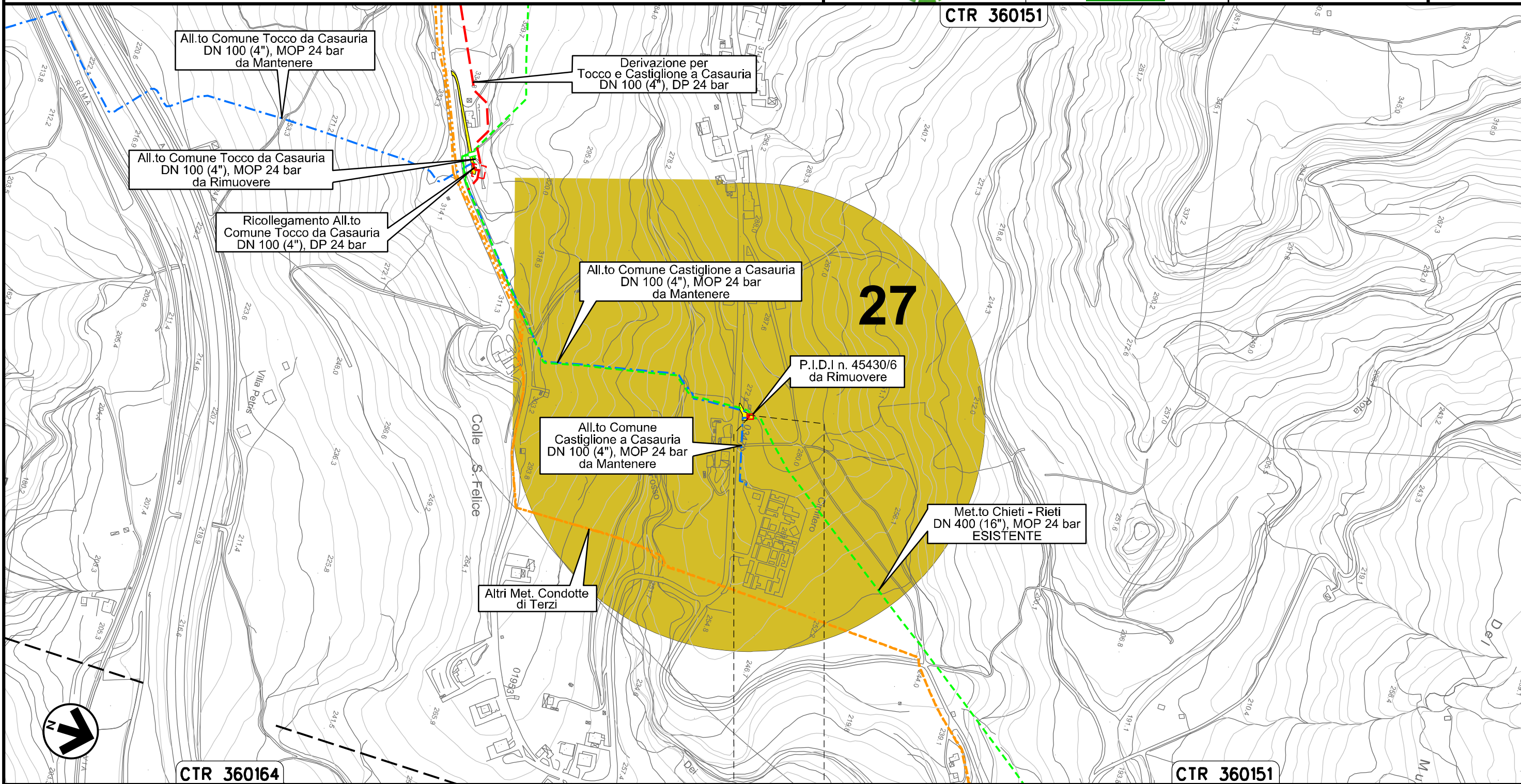
 PIDS Loc. Colle San Felice
km 0+000



Ricollegamento Allacciamento Comune di Castiglione a Casauria
DN 100 (4"), DP 24 bar

00	20.02.20	EMISSIONE	MESCHINI	CECCONI	CAPRIOTTI	Foglio 10 di 35
INDICE	DATA	R E V I S I O N I	ELABORATO	VERIFICATO	APPROVATO	
			Dis. PG-PE-260			Scala 1:5000
			Comm. NR /19094			

CARTA PEDOLOGICA



0+000 0+005

CASTIGLIONE
A CASAURIA
PESCARA

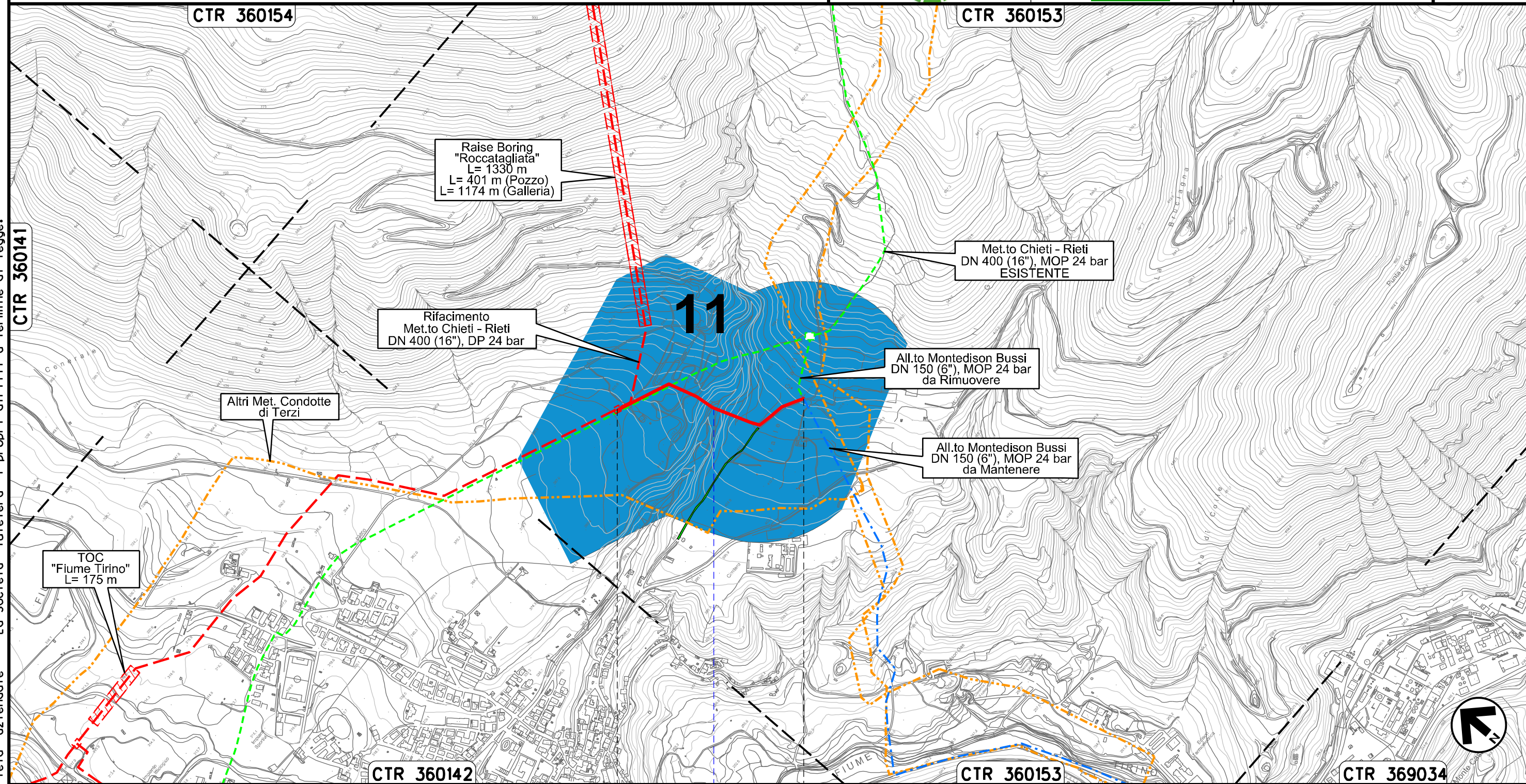
PIDA Loc. Colle San Felice
km 0+000

Il presente disegno e' di proprieta' aziendale e' di proprieta' tutelata a termine di legge.

Ricollegamento Allacciamento Montedison Bussi
DN 150 (6"), DP 24 bar

00	20.02.20	EMISSIONE	MESCHINI	CECCONI	CAPRIOTTI	Foglio 11 di 35 Scala 1:10000
INDICE	DATA	R E V I S I O N I	ELABORATO	VERIFICATO	APPROVATO	
 			Dis. PG-PE-260			
			Comm. NR /19094			

CARTA PEDOLOGICA



Il presente disegno e' di proprieta' aziendale - La Societa' tutelera' i propri diritti a termine di legge.

CTR 360141

CTR 360154

CTR 360153

CTR 360142

CTR 360153

CTR 369034

0+000 0+539

BUSSI SUL TIRINO
PESCARA

Il Rivaccio

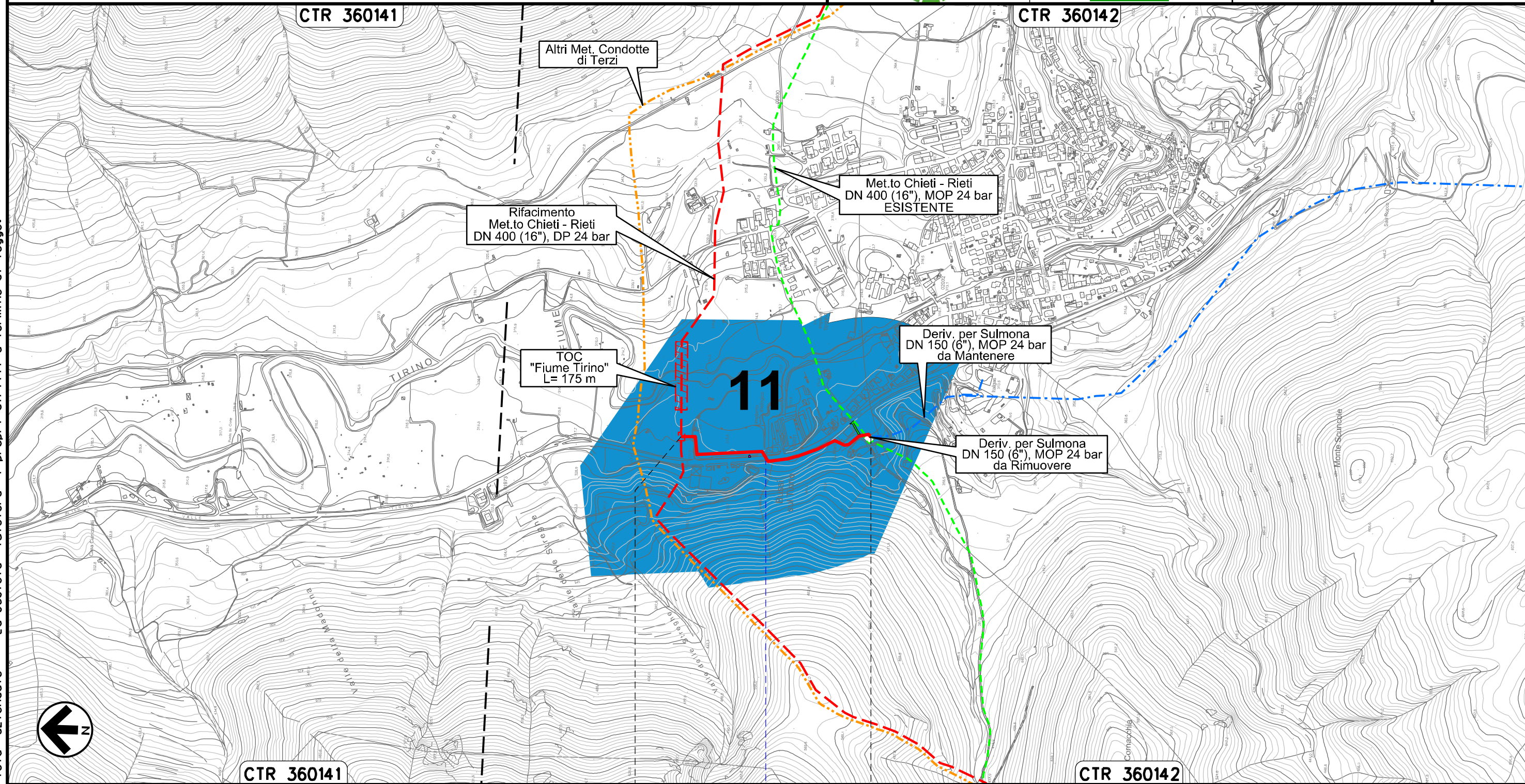


Ricollegamento Derivazione per Sulmona
DN 150 (6"), DP 24 bar

00	20.02.20	EMISSIONE	MESCHINI	CECCONI	CAPRIOTTI
INDICE	DATA	R E V I S I O N I	ELABORATO	VERIFICATO	APPROVATO
			Dis.	PG-PE-260	
			Comm.	NR /19094	

Foglio
12
di 35
Scala
1:10000

CARTA PEDOLOGICA





0+000

0+565

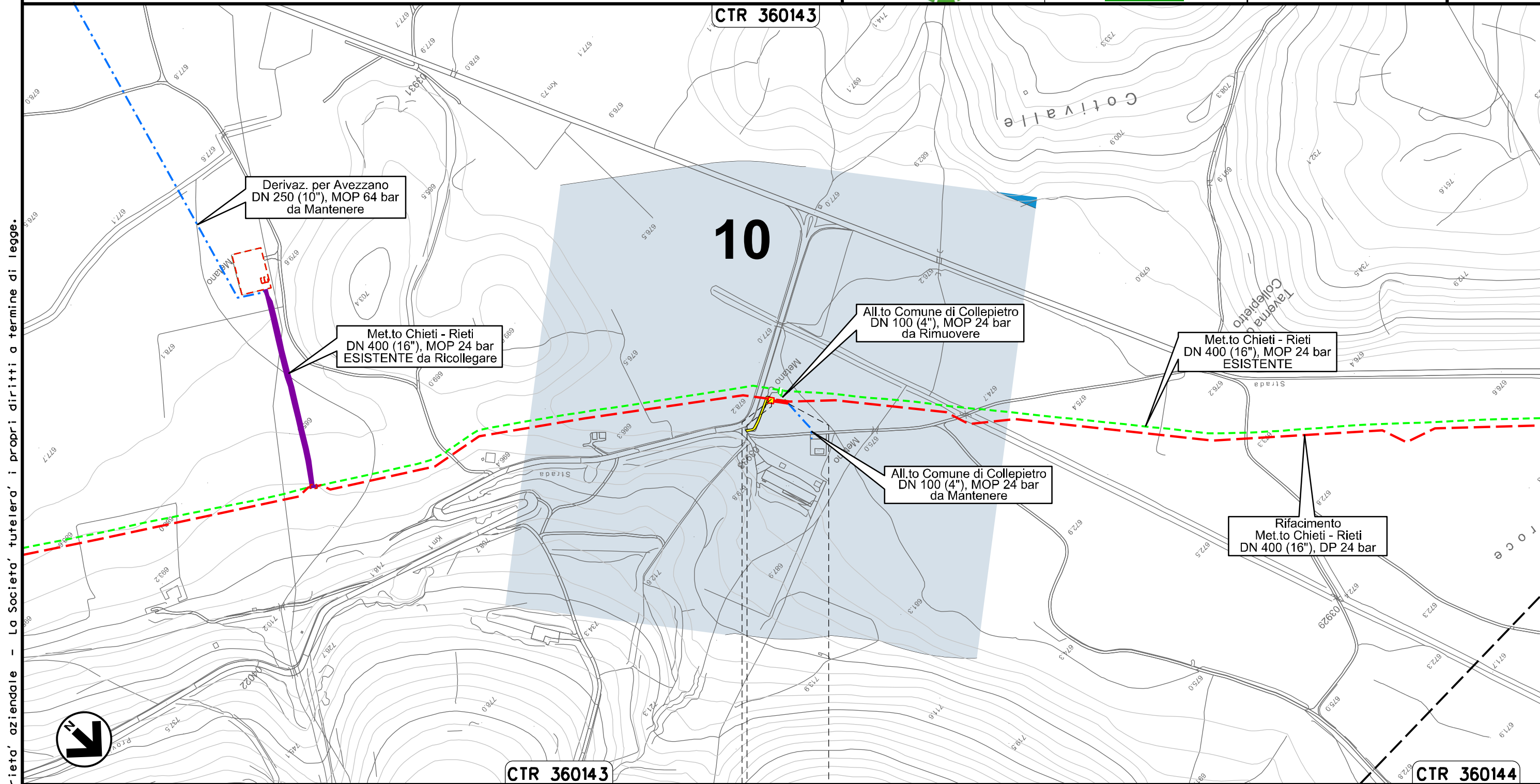
BUSSI SUL TIRINO
PESCARA

S.S. n. 153

Il presente disegno e' di proprieta' aziendale - La Societa' tutelera' i propri diritti a termine di legge.

00	20.02.20	EMISSIONE	MESCHINI	CECCONI	CAPRIOTTI
INDICE	DATA	R E V I S I O N I		ELABORATO	VERIFICATO
					
			Dis.	PG-PE-260	
			Comm.	NR /19094	


CARTA PEDOLOGICA



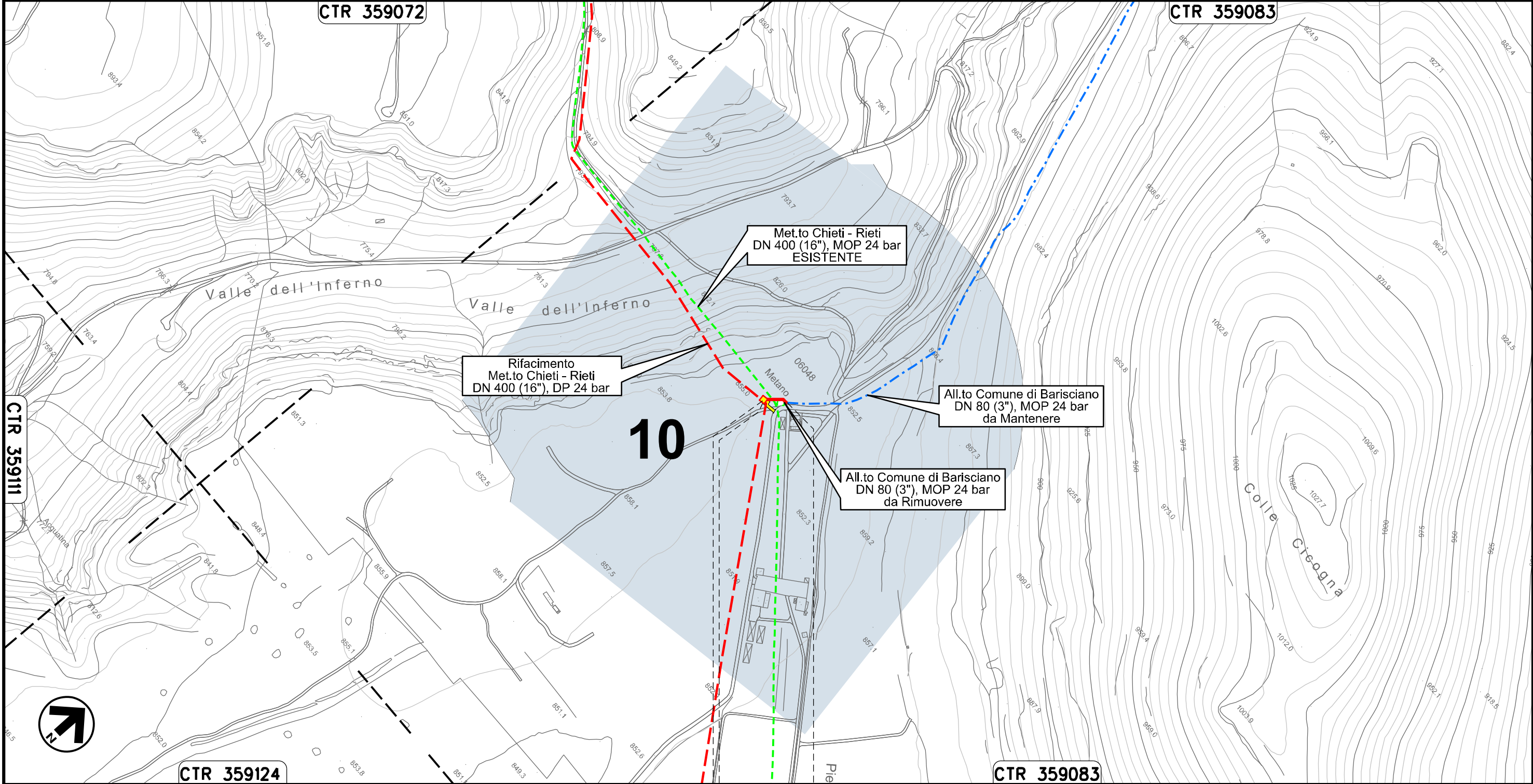
Il presente disegno e' di proprieta' aziendale - La Societa' tutelera' i propri diritti a termine di legge.

0+000 0+024

COLLEPIETRO
L'AQUILA

 PIDA Loc. Taverna di Collepietro km 0+003

CARTA PEDOLOGICA

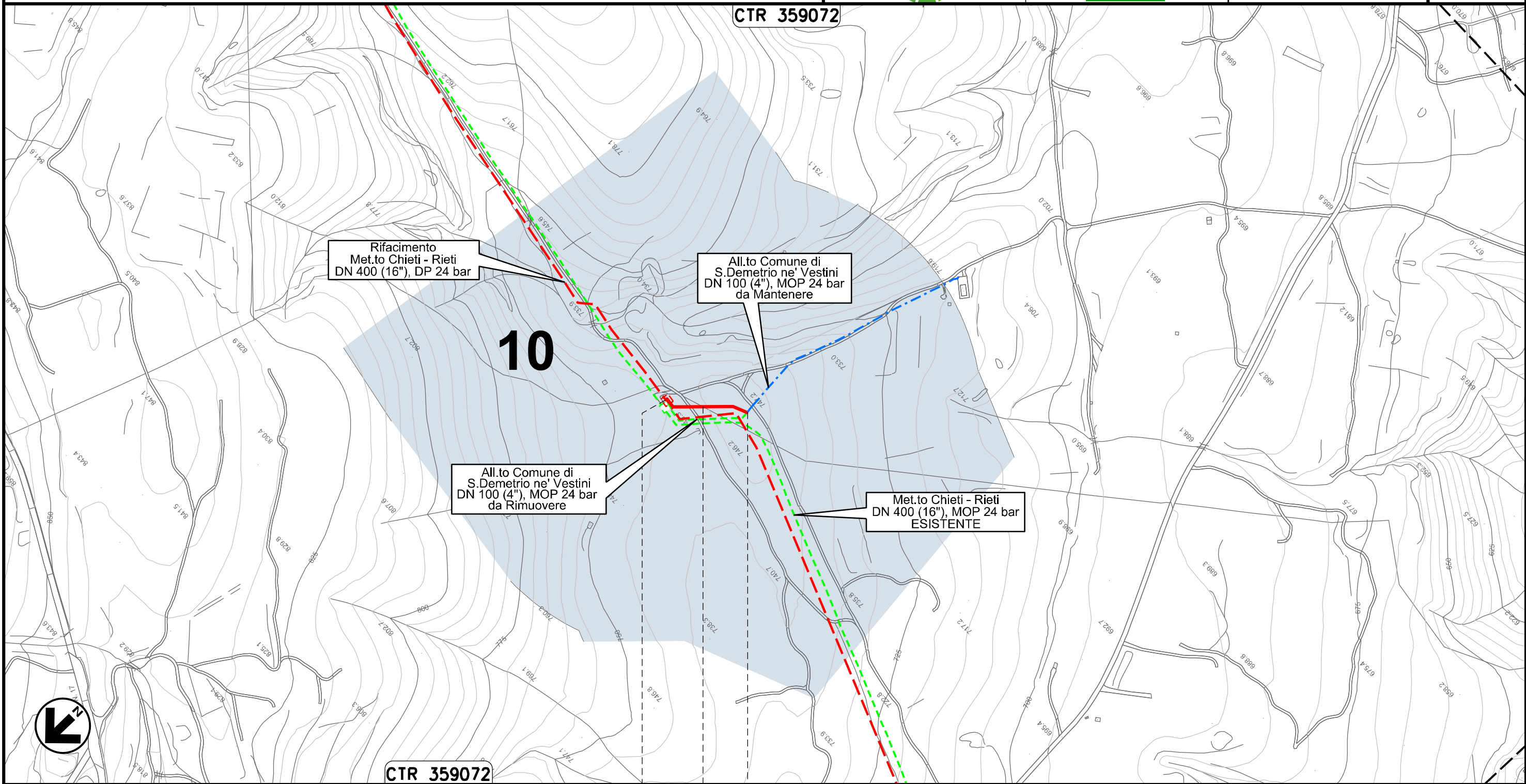


Il presente disegno e' di proprieta' aziendale - La Societa' tutelera' i propri diritti a termine di legge.

00	20.02.20	EMISSIONE	MESCHINI	CECCONI	CAPRIOTTI		
INDICE	DATA	R E V I S I O N I			ELABORATO	VERIFICATO	APPROVATO
snam			Enereco				
Dis. PG-PE-260			Comm. NR /19094				

CARTA PEDOLOGICA

CTR 359072



CTR 359072



0+000 0+113

POGGIO PICENZE L'AQUILA SAN DEMETRIO NE' VESTINI

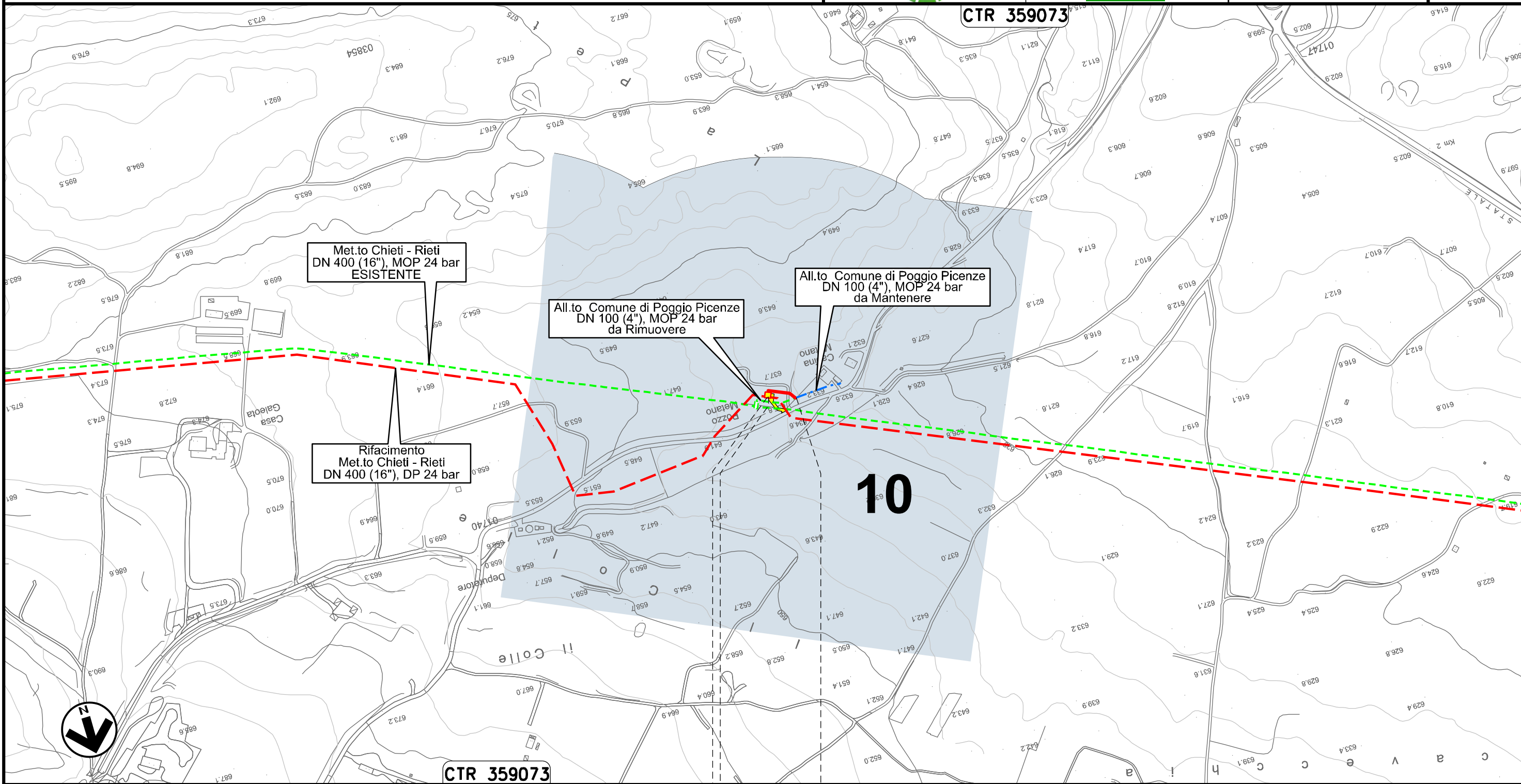
Il presente disegno e' di proprieta' aziendale - La Societa' tutelera' i propri diritti a termine di legge.

Ricollegamento Allacciamento Comune di Poggio Picenze
DN 100 (4"), DP 24 bar

CARTA PEDOLOGICA


00	20.02.20	EMISSIONE	MESCHINI	CECCONI	CAPRIOTTI		
INDICE	DATA	R E V I S I O N I			ELABORATO	VERIFICATO	APPROVATO
							
			Dis. PG-PE-260		Foglio 17 di 35		
			Comm. NR /19094		Scala 1:5000		

Foglio
17
di 35
Scala
1:5000





0+000 0+047

POGGIO PICENZE
L'AQUILA

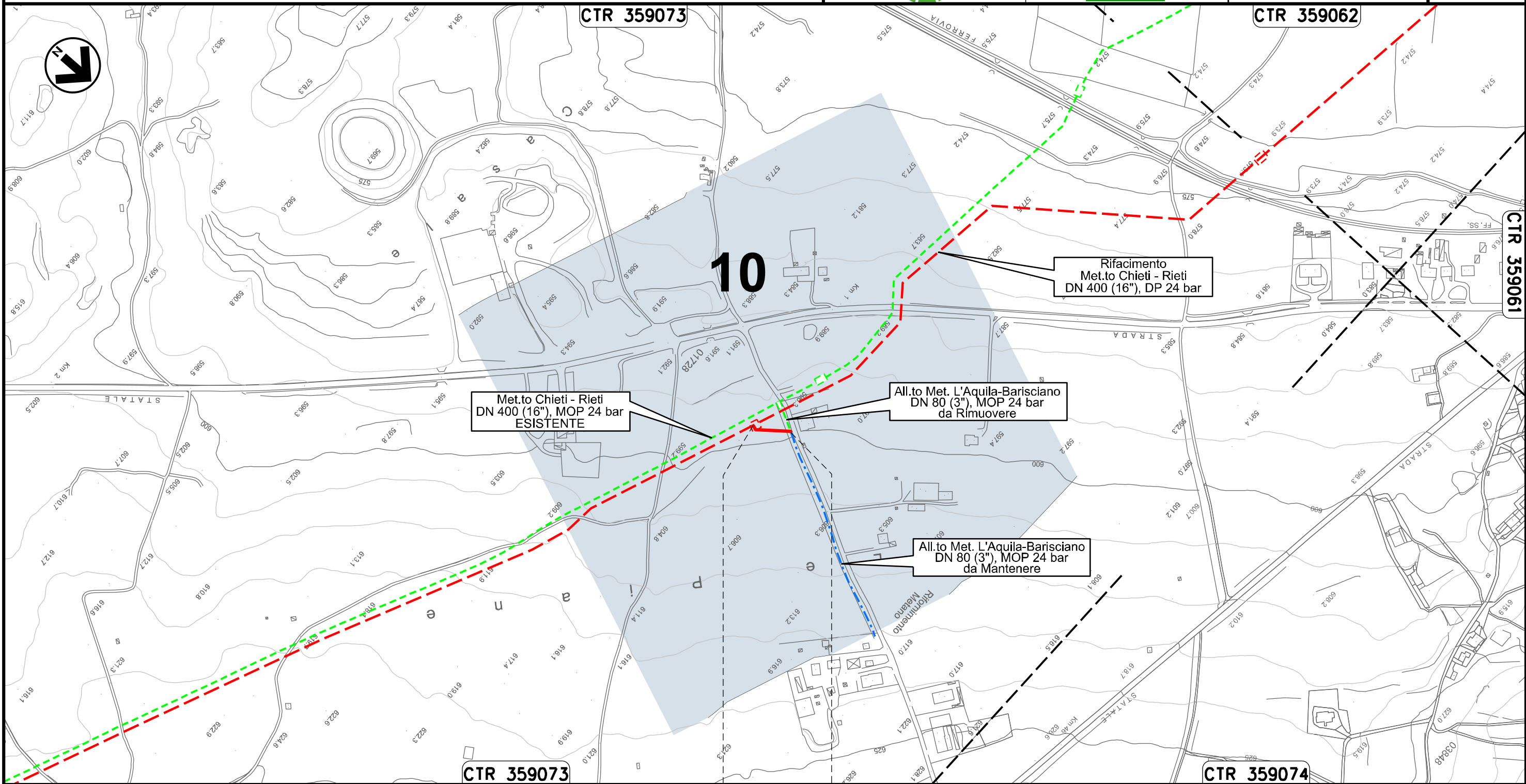

 PIDA Loc. La Petrarà
km 0+003

Il presente disegno e' di proprieta' aziendale - La Societa' tutelera' i propri diritti a termine di legge.

Ricollegamento Allacciamento Metanodotto L'Aquila-Barisciano
DN 100 (4"), DP 24 bar

00	20.02.20	EMISSIONE	MESCHINI	CECCONI	CAPRIOTTI	Foglio 18 di 35
INDICE	DATA	R E V I S I O N I	ELABORATO	VERIFICATO	APPROVATO	
 			Dis. PG-PE-260		Scala 1:5000	
			Comm. NR /19094			

CARTA PEDOLOGICA



0+000 0+053

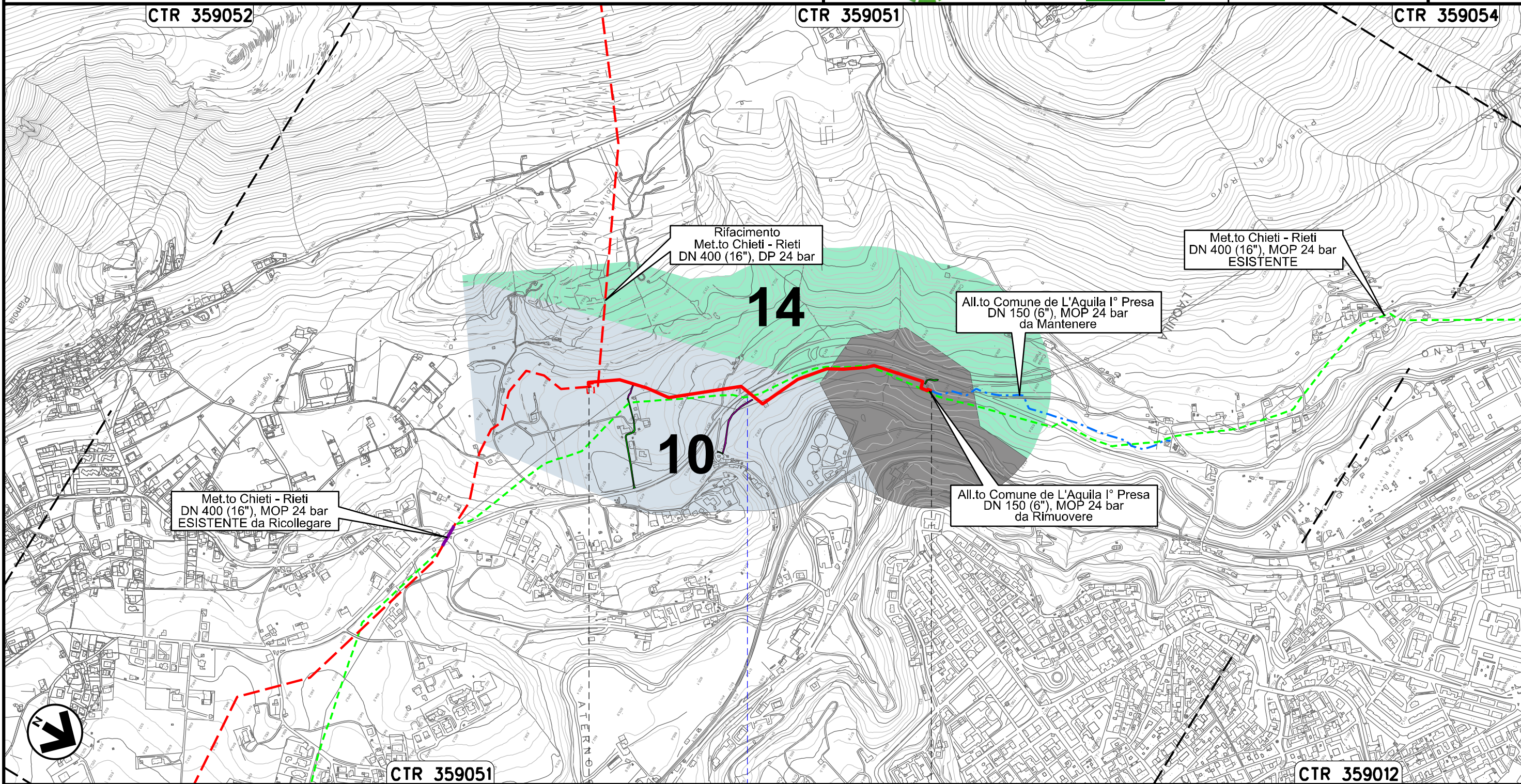
BARISCIANO
L'AQUILA

Il presente disegno e' di proprieta' aziendale - La Societa' tutelera' i propri diritti a termine di legge.

Ricollegamento Allacciamento Comune De L'Aquila I' Presa
DN 150 (6"), DP 24 bar

00	20.02.20	EMISSIONE	MESCHINI	CECCONI	CAPRIOTTI	Foglio 19
INDICE	DATA	R E V I S I O N I	ELABORATO	VERIFICATO	APPROVATO	di 35
 			Dis. PG-PE-260		Scala 1:10000	
			Comm. NR /19094			

CARTA PEDOLOGICA



0+000 0+973

L'AQUILA
L'AQUILA

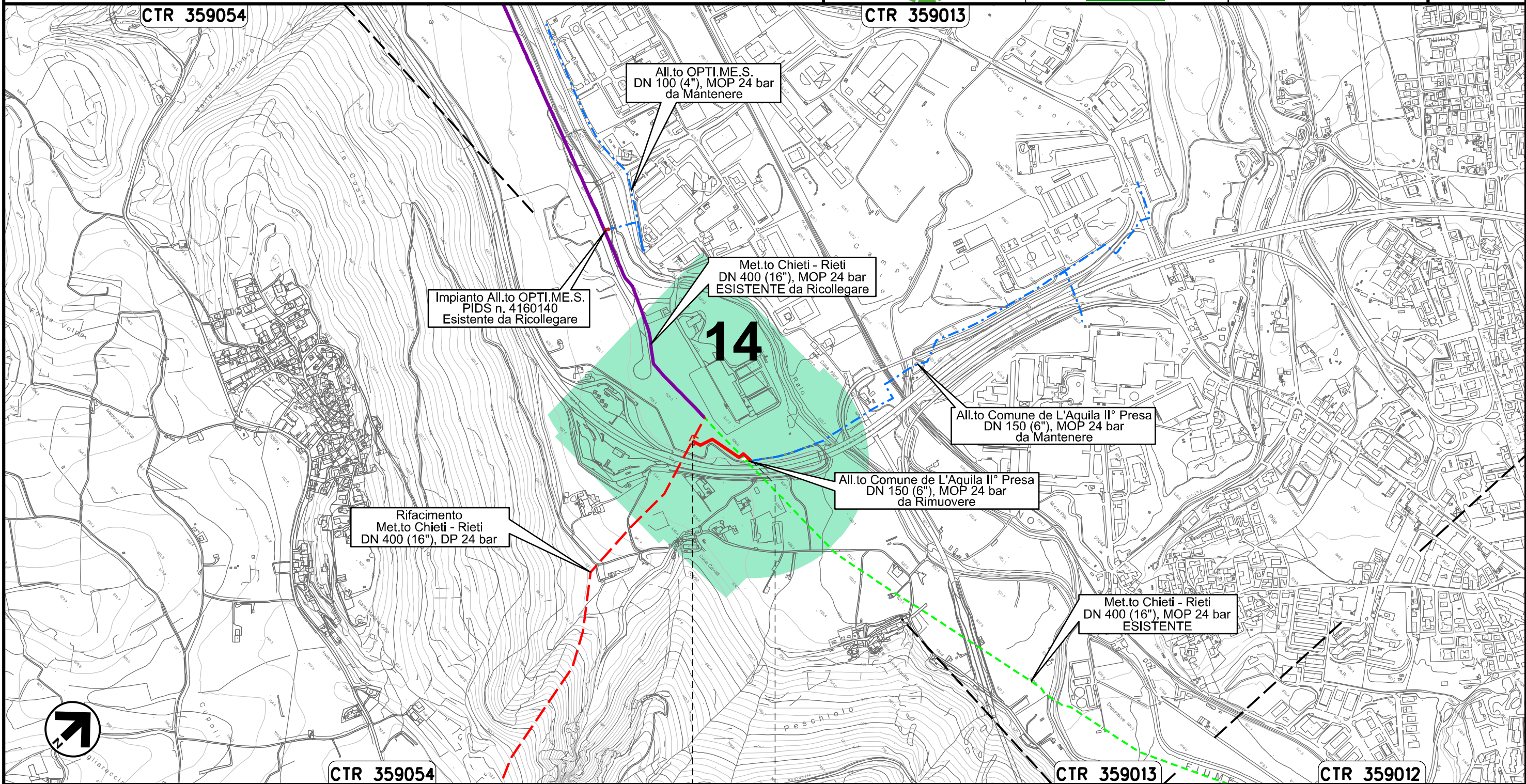
S.S. n.684



Il presente disegno e' di proprieta' aziendale - La Societa' tutelera' i propri diritti a termine di legge.

00	20.02.20	EMISSIONE	MESCHINI	CECCONI	CAPRIOTTI	Foglio
INDICE	DATA	REVISIONI	ELABORATO	VERIFICATO	APPROVATO	20
 			Dis. PG-PE-260		di 35	
			Comm. NR /19094		Scala 1:10000	

CARTA PEDOLOGICA



0+000 0+184

L'AQUILA
L'AQUILA

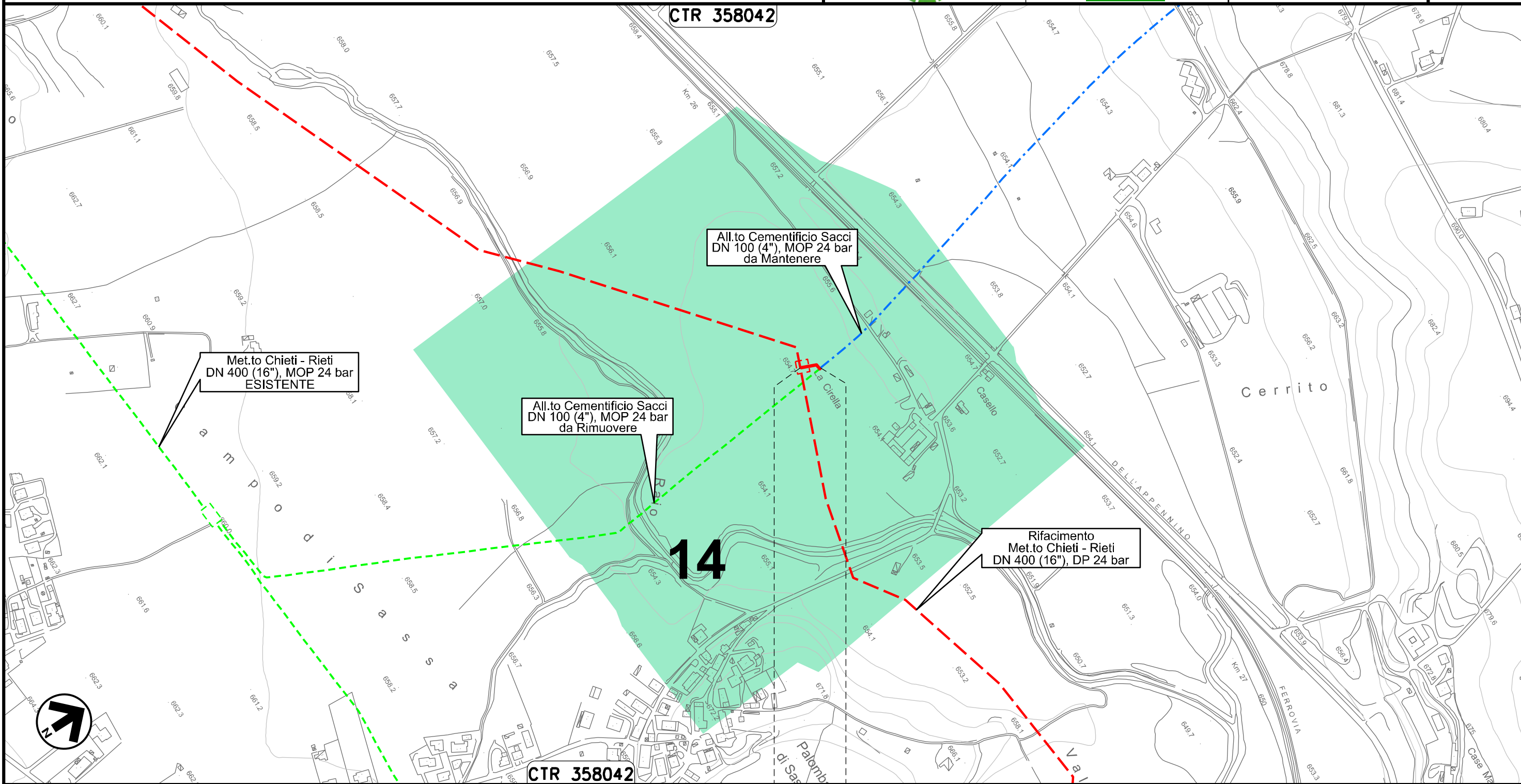
Il presente disegno e' di proprieta' aziendale - La Societa' tutelera' i propri diritti a termine di legge.

Ricollegamento Allacciamento Cementificio Sacchi
DN 100 (4"), DP 24 bar

00	20.02.20	EMISSIONE	MESCHINI	CECCONI	CAPRIOTTI		
INDICE	DATA	R E V I S I O N I			ELABORATO	VERIFICATO	APPROVATO
Dis. PG-PE-260			Comm. NR /19094				

Foglio
21
di 35
Scala
1:5000

CARTA PEDOLOGICA





Il presente disegno e' di proprieta' aziendale - La Societa' tutelera' i propri diritti a termine di legge.

0+000 0+029

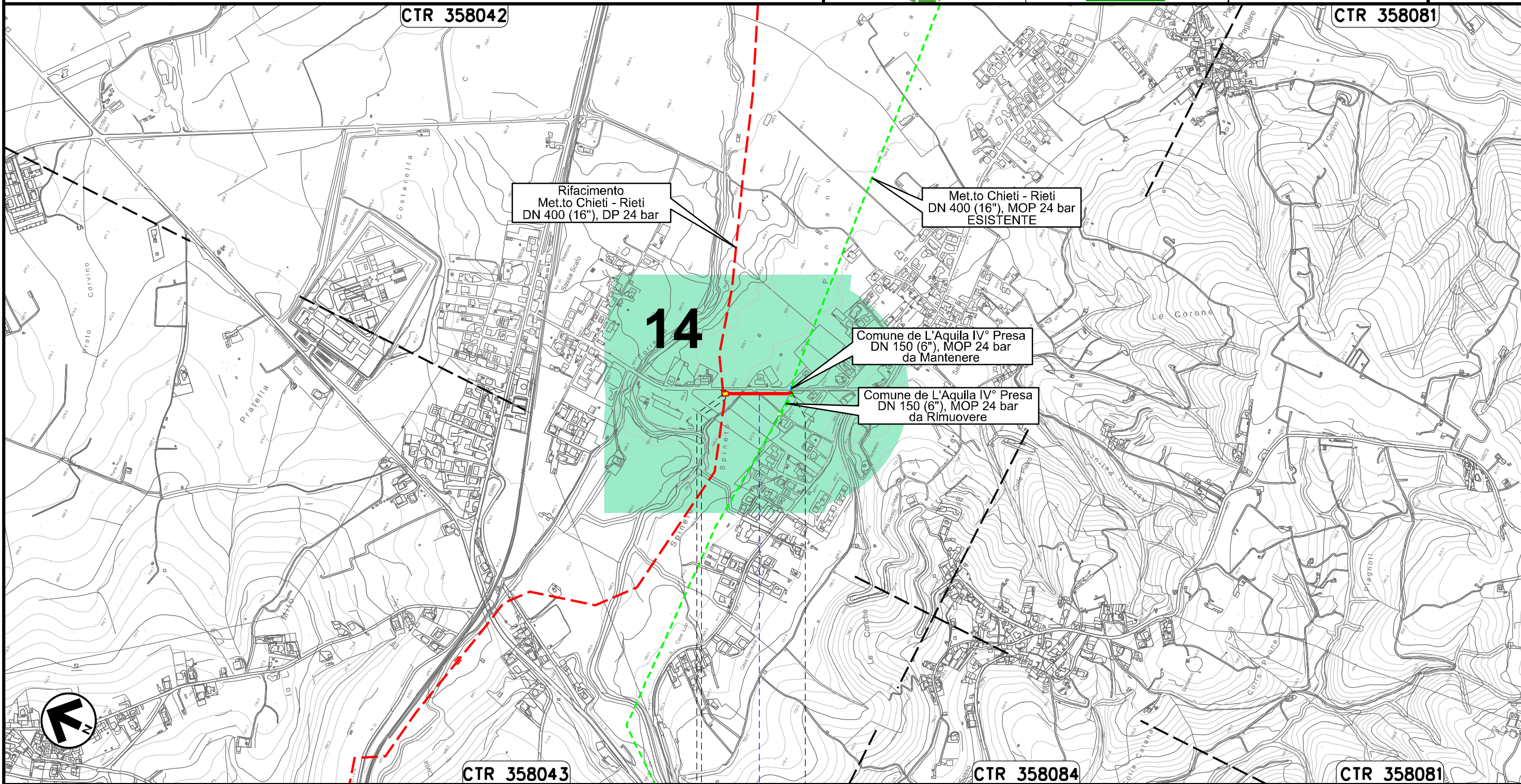
L'AQUILA
L'AQUILA

Ricollegamento Allacciamento Comune De L'Aquila IV' Presa
DN 150 (6"), DP 24 bar

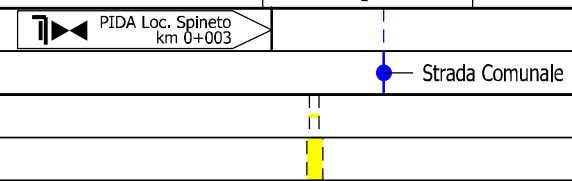
CARTA PEDOLOGICA

00	20.02.20	EMISSIONE	MESCHINI	CECCONI	CAPRIOTTI		
INDICE	DATA	R E V I S I O N I			ELABORATO	VERIFICATO	APPROVATO
							
			Dis.	PG-PE-260			
			Comm.	NR /19094			

Foglio
22
di 35
Scala
1:10000





Il presente disegno e' di proprieta' aziendale - La Societa' tutelera' i propri diritti a termine di legge.

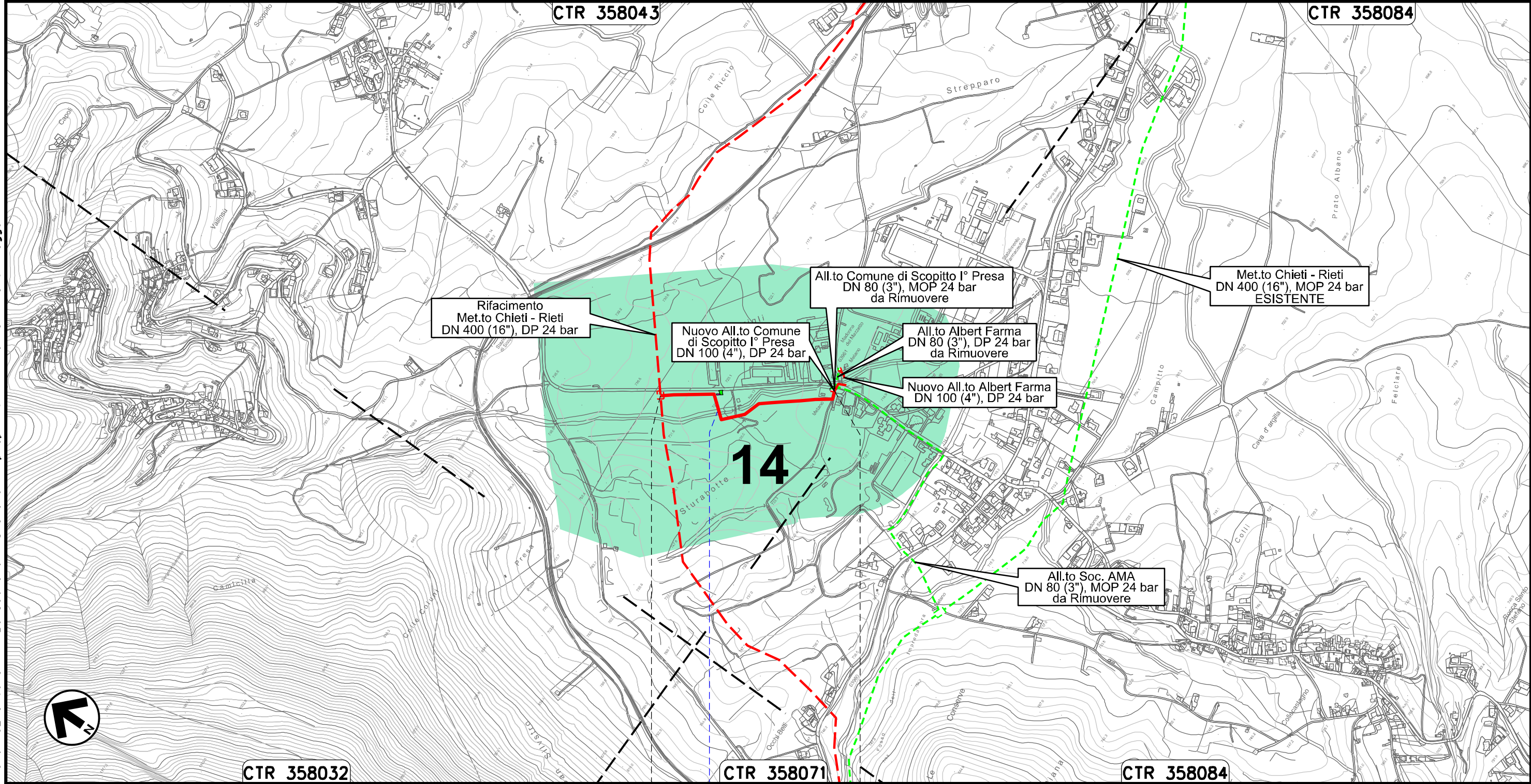


Derivazione Comune di Scoppito I' Presa e Albert Farma
DN 100 (4"), DP 24 bar

CARTA PEDOLOGICA

00	20.02.20	EMISSIONE	MESCHINI	CECCONI	CAPRIOTTI		
INDICE	DATA	R E V I S I O N I			ELABORATO	VERIFICATO	APPROVATO
 			Dis. PG-PE-260				
			Comm. NR /19094				

Foglio
23
di 35
Scala
1:10000



0+000

0+523

SCOPPITO
L'AQUILA

Il Fossato



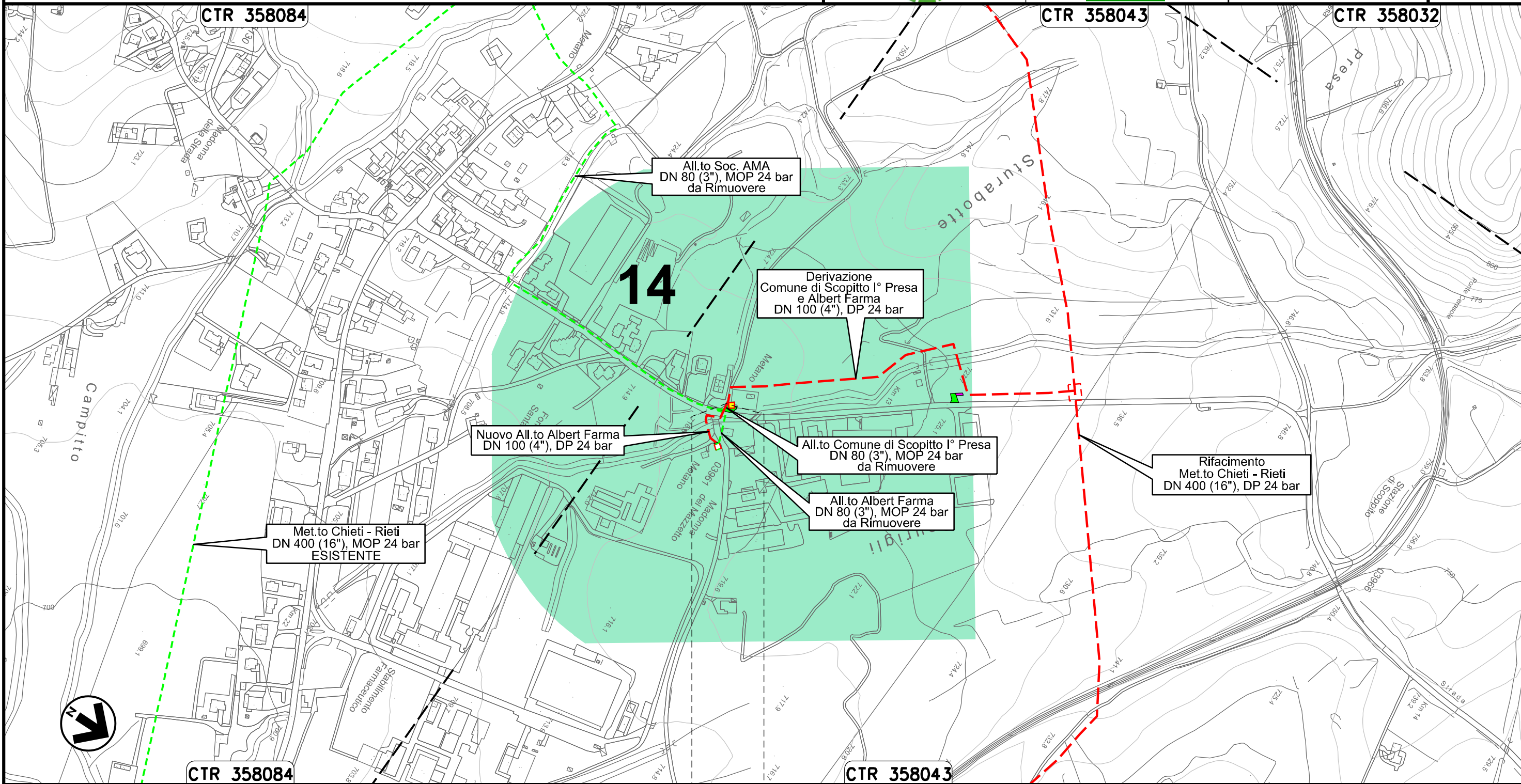
Il presente disegno e' di proprieta' aziendale - La Societa' tutelera' i propri diritti a termine di legge.

Nuovo Allacciamento Comune di Scoppito l' Presa
DN 100 (4"), DP 24 bar

00	20.02.20	EMISSIONE	MESCHINI	CECCONI	CAPRIOTTI
INDICE	DATA	R E V I S I O N I			
			ELABORATO	VERIFICATO	APPROVATO
			Dis. PG-PE-260		
			Comm. NR /19094		

Foglio
24
di 35
Scala
1:5000

CARTA PEDOLOGICA



Il presente disegno e' di proprieta' aziendale - La Societa' tutelera' i propri diritti a termine di legge.

0+000 0+006

SCOPPITO
L'AQUILA

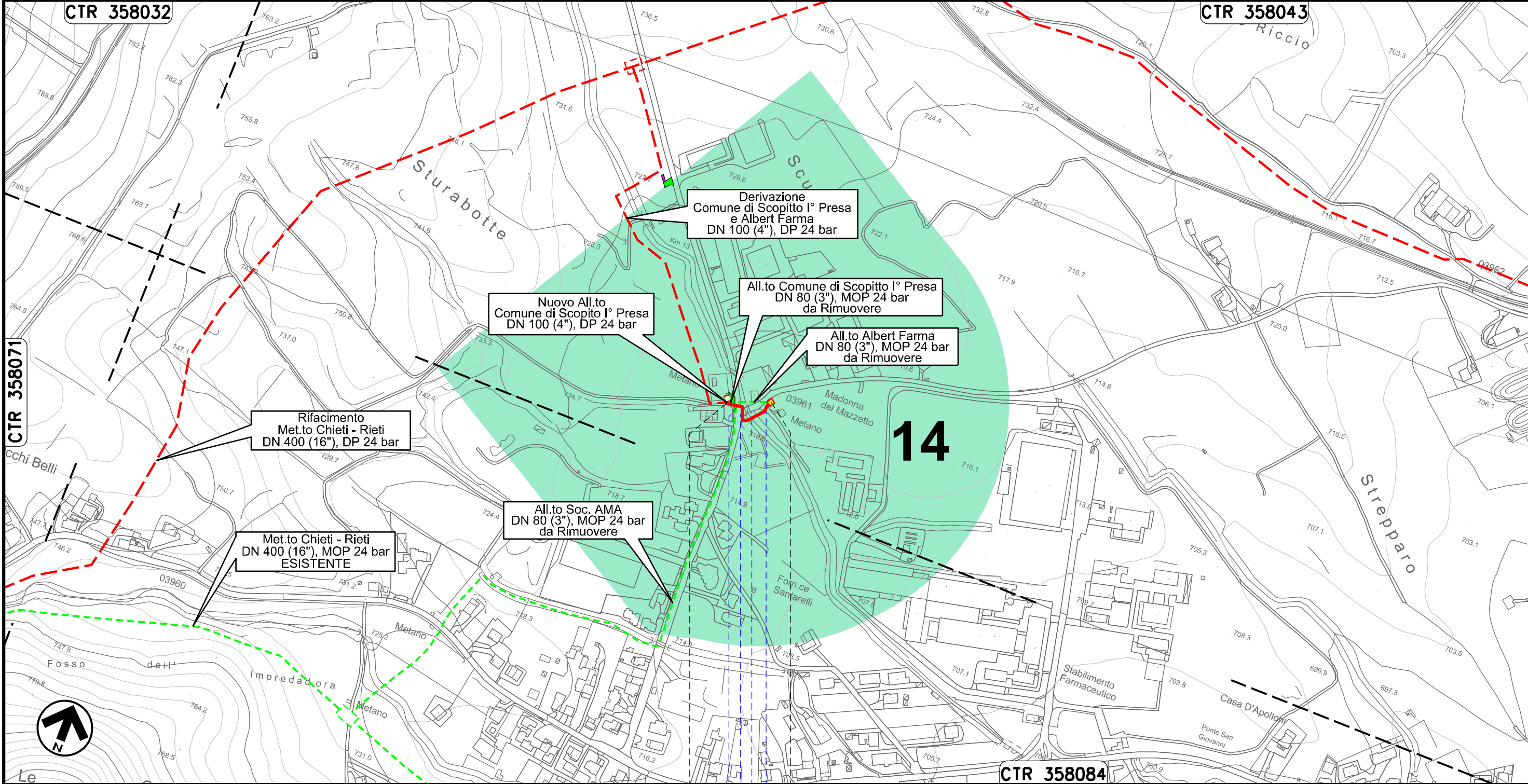
↳ PIDA Loc. Sturabotte km 0+006

Nuovo Allacciamento Albert Farma
DN 100 (4"), DP 24 bar

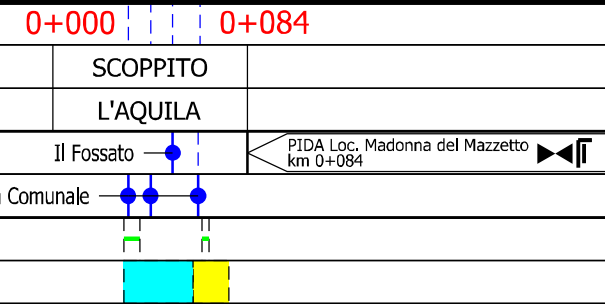
CARTA PEDOLOGICA

00	20.02.20	EMISSIONE	MESCHINI	CECCONI	CAPRIOTTI		
INDICE	DATA	R E V I S I O N I			ELABORATO	VERIFICATO	APPROVATO
		Dis. PG-PE-260					
		Comm. NR /19094					

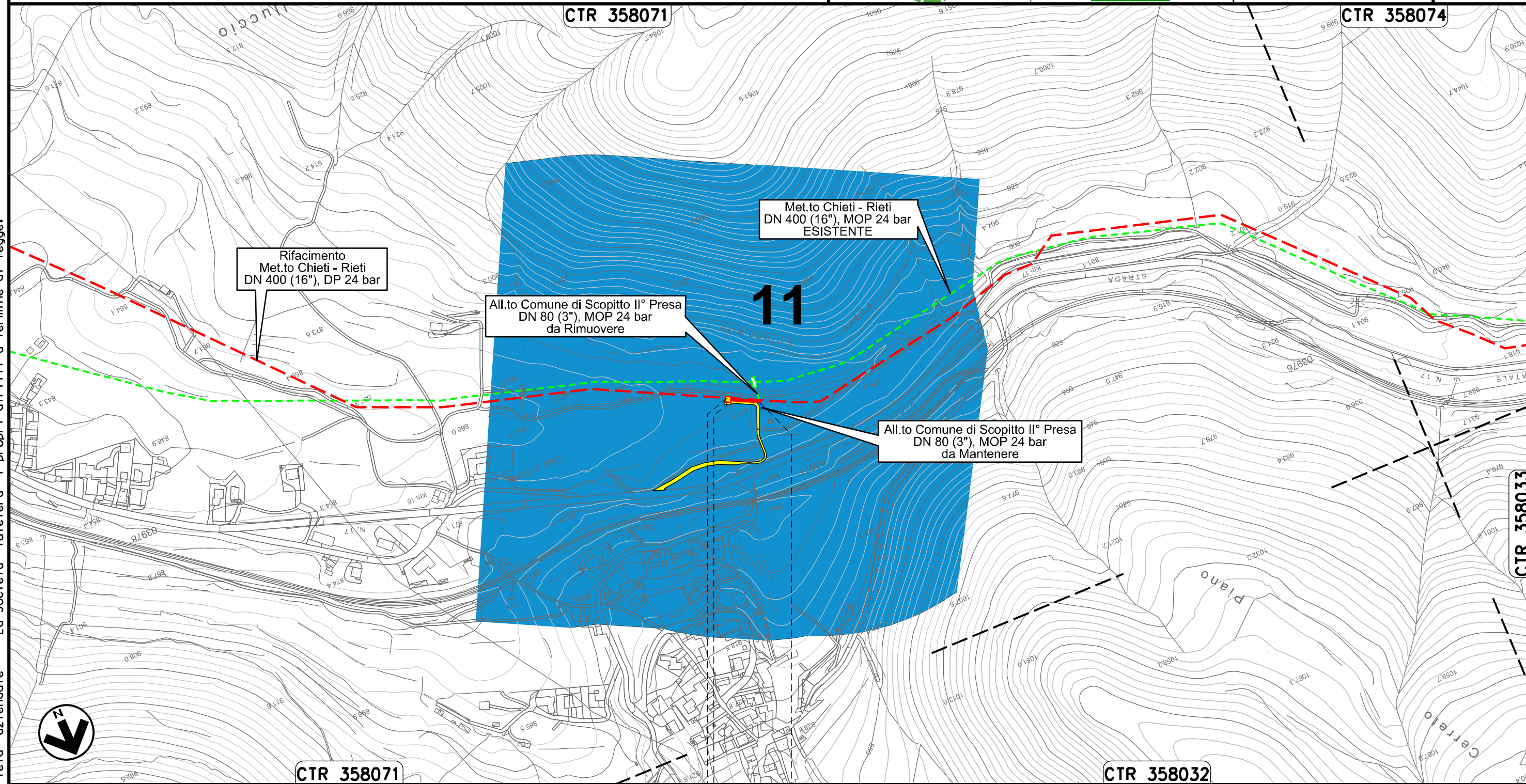
Foglio
25
di 35
Scala
1:5000



Il presente disegno e' di proprieta' aziendale - La Societa' tutelera' i propri diritti a termine di legge.



CARTA PEDOLOGICA



0+000 0+044

SCOPPITO
L'AQUILA

PIDA Loc. Casa di Curto
km 0+003



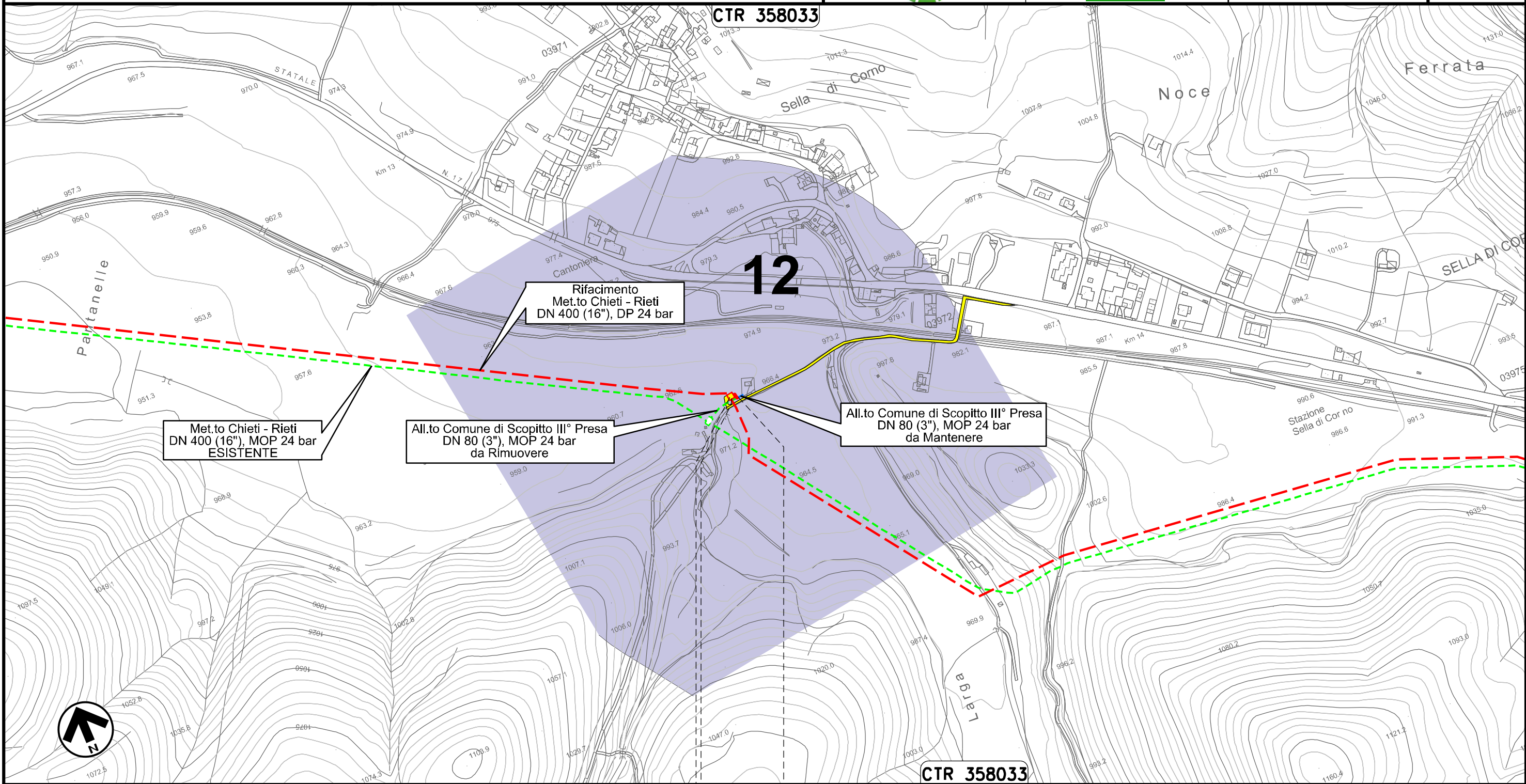
Il presente disegno e' di proprieta' aziendale - La Societa' tutelera' i propri diritti a termine di legge.

Ricollegamento Allacciamento Comune di Scoppito III° Presa
DN 100 (4"), DP 24 bar

00	20.02.20	EMISSIONE	MESCHINI	CECCONI	CAPRIOTTI
INDICE	DATA	R E V I S I O N I			
		ELABORATO		VERIFICATO	APPROVATO
		Dis. PG-PE-260			
		Comm. NR /19094		Scala 1:5000	

Foglio
27
di 35
Scala
1:5000


CARTA PEDOLOGICA



0+000 0+015

SCOPPITO
L'AQUILA

PIDA Loc. Sella di Corno
km 0+003



Il presente disegno e' di proprieta' aziendale - La Societa' tutelera' i propri diritti a termine di legge.

Ricollegamento Allacciamento Comune di Antrodoco II° Presa
DN 100 (4"), DP 24 bar

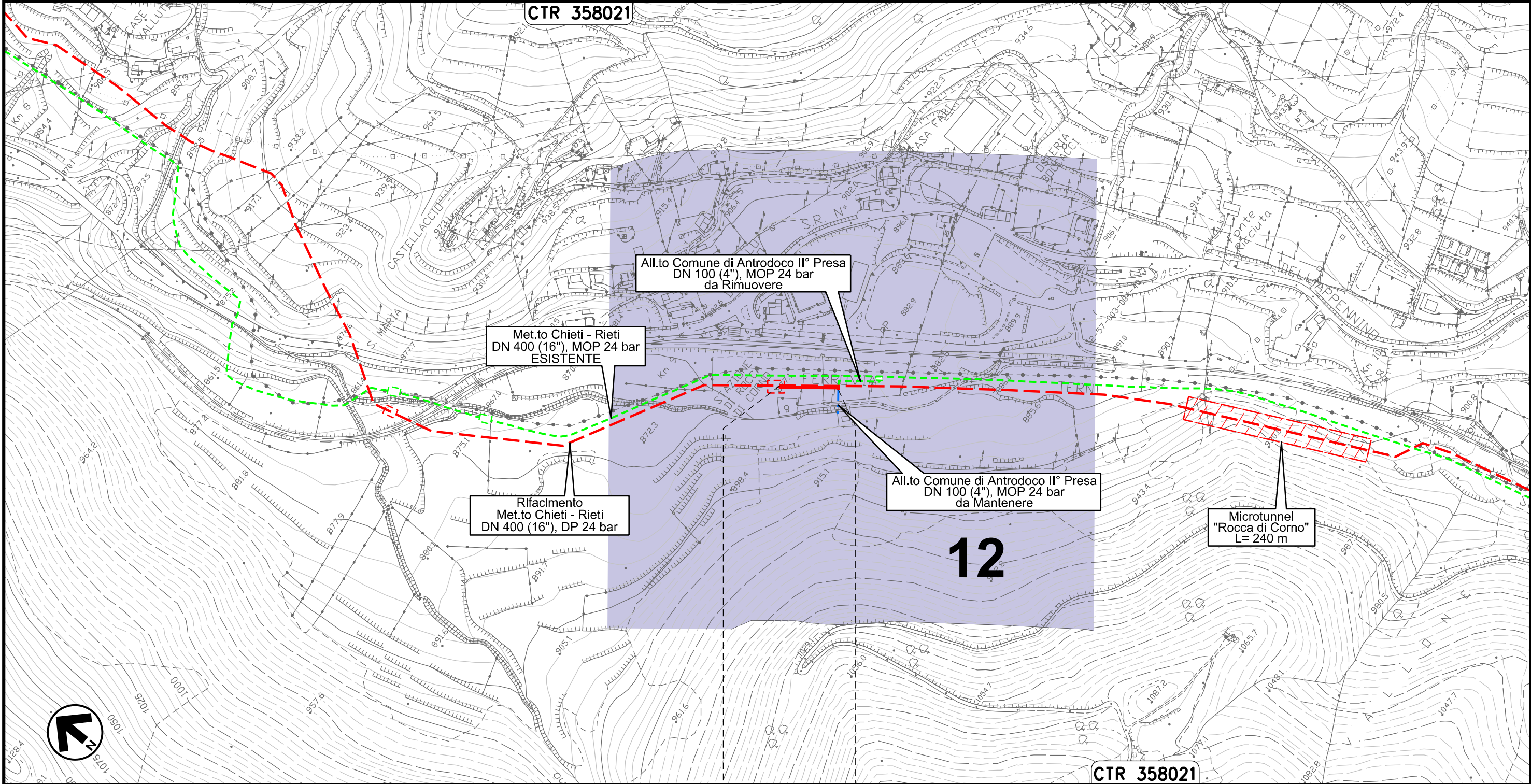
CARTA PEDOLOGICA

00	20.02.20	EMISSIONE	MESCHINI	CECCONI	CAPRIOTTI		
INDICE	DATA	R E V I S I O N I			ELABORATO	VERIFICATO	APPROVATO
Dis. PG-PE-260			Comm. NR /19094				

Foglio
28
di 35
Scala
1:5000



CTR 358021



Il presente disegno e' di proprieta' aziendale - La Societa' tutelera' i propri diritti a termine di legge.

0+000 0+079

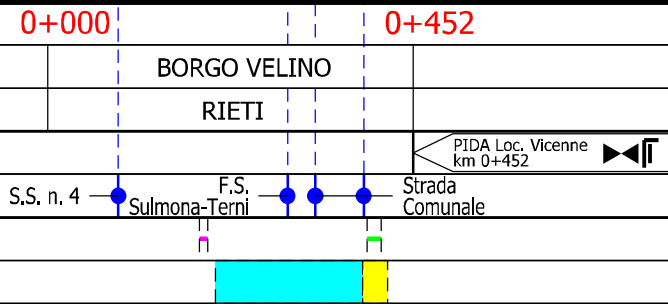
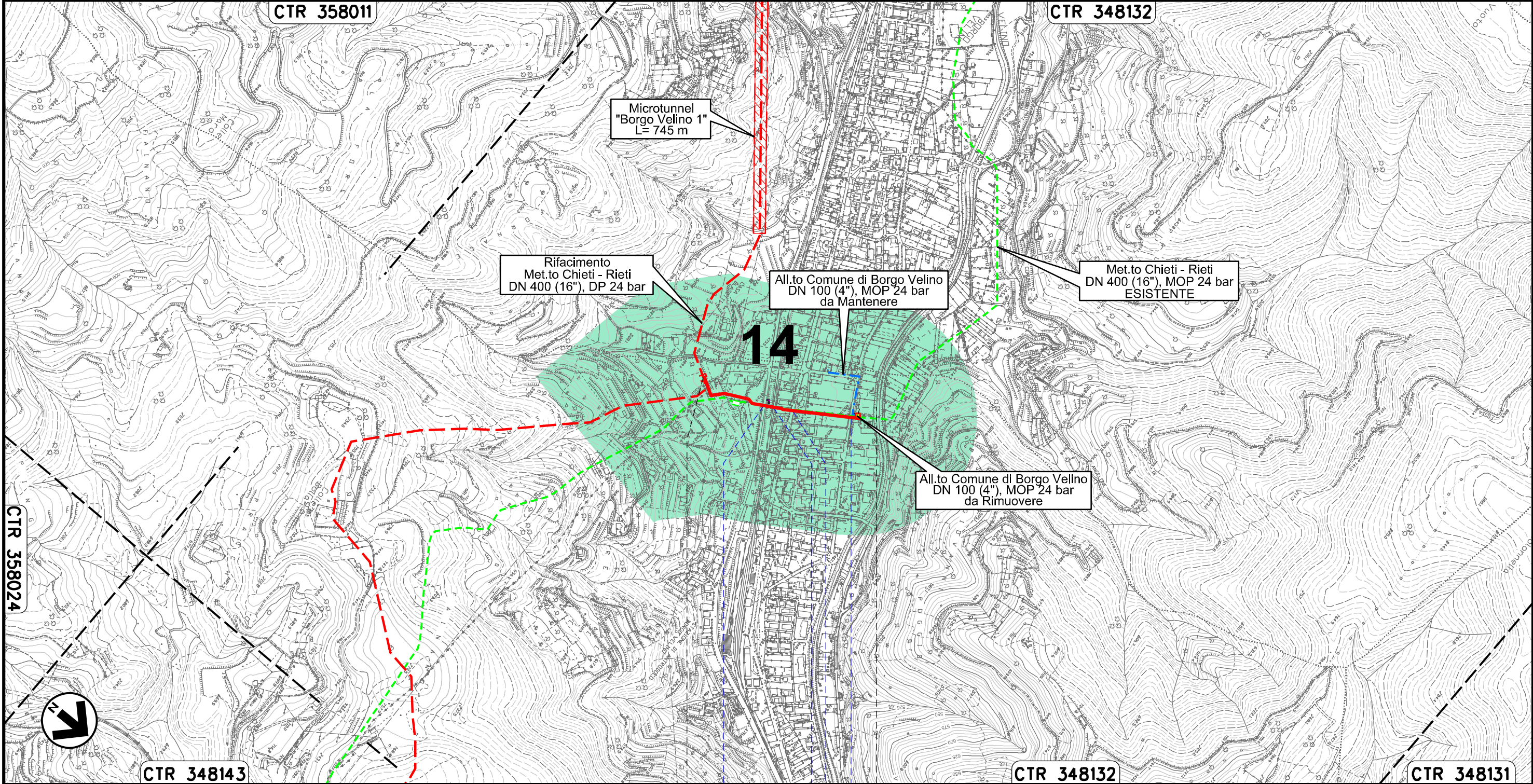
ANTRODOCO
RIETI

CTR 358021

Ricollegamento Allacciamento Comune di Borgo Velino
DN 100 (4"), DP 24 bar

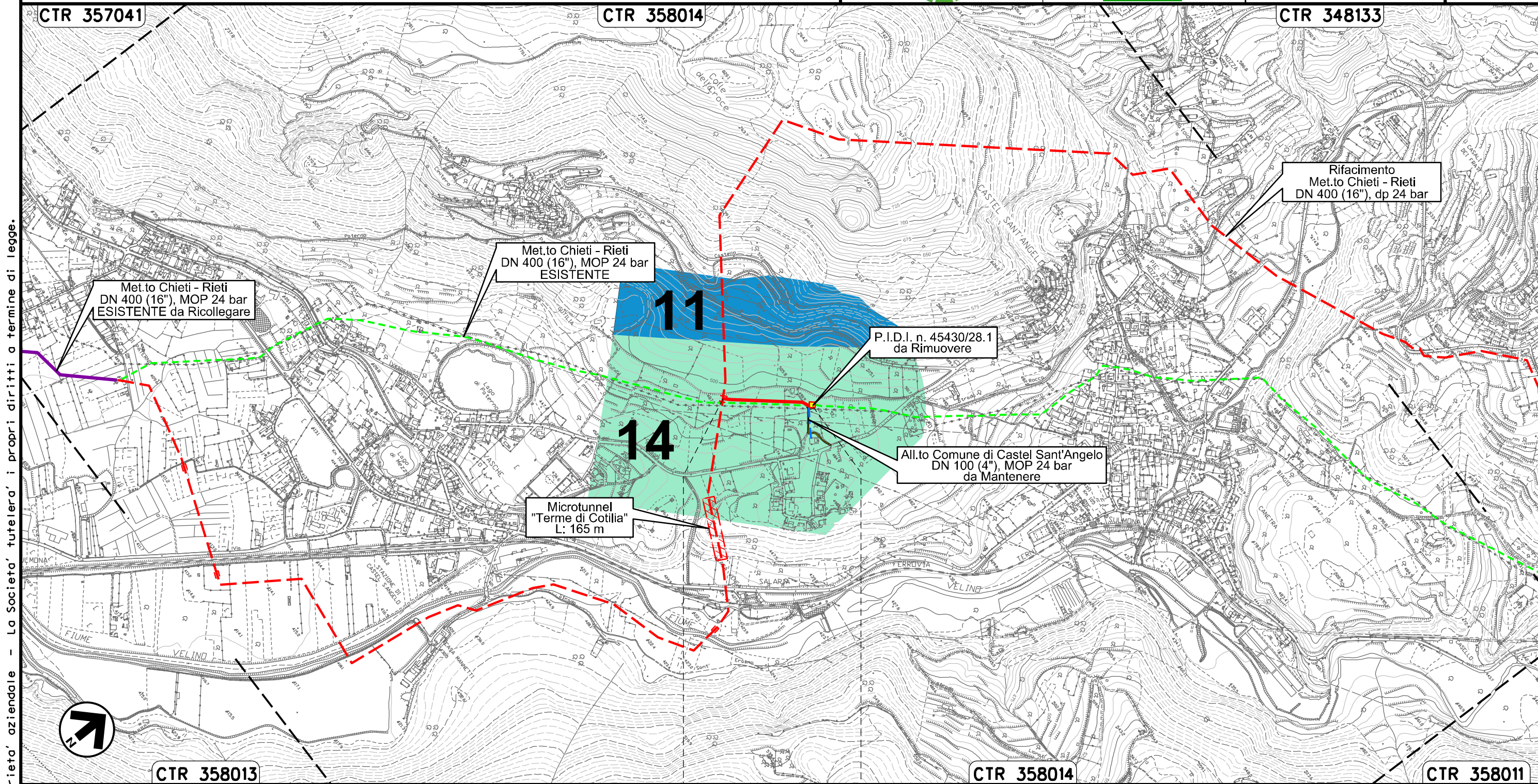
CARTA PEDOLOGICA

00	20.02.20	EMISSIONE	MESCHINI	CECCONI	CAPRIOTTI	Foglio 29 di 35
INDICE	DATA	R E V I S I O N I	ELABORATO	VERIFICATO	APPROVATO	
			Dis. PG-PE-260			Scala 1:10000
			Comm. NR /19094			



Il presente disegno e' di proprieta' aziendale - La Societa' tutelera' i propri diritti a termine di legge.

CARTA PEDOLOGICA



Il presente disegno e' di proprieta' aziendale - La Societa' tutelera' i propri diritti a termine di legge.

0+000 0+233

CASTEL SANT'ANGELO
RIETI

PIDA Loc. Cutilia
km 0+233

00	20.02.20	EMISSIONE	MESCHINI	CECCONI	CAPRIOTTI
INDICE	DATA	R E V I S I O N I	ELABORATO	VERIFICATO	APPROVATO
			Dis. PG-PE-260		
			Comm. NR /19094		

CARTA PEDOLOGICA



CTR 357031

35

All.to Comune di Rieti III° Presa
DN 100 (4"), MOP 24 bar
da Rimuovere

Met.to Chieti - Rieti
DN 400 (16"), MOP 24 bar
ESISTENTE

Rifacimento
Met.to Chieti - Rieti
DN 400 (16"), DP 24 bar

TOC
"Fiume Salto"
L= 270 m

All.to Comune di Rieti III° Presa
DN 100 (4"), MOP 24 bar
da Mantenere

CTR 357031

0+000 0+076

RIETI
RIETI

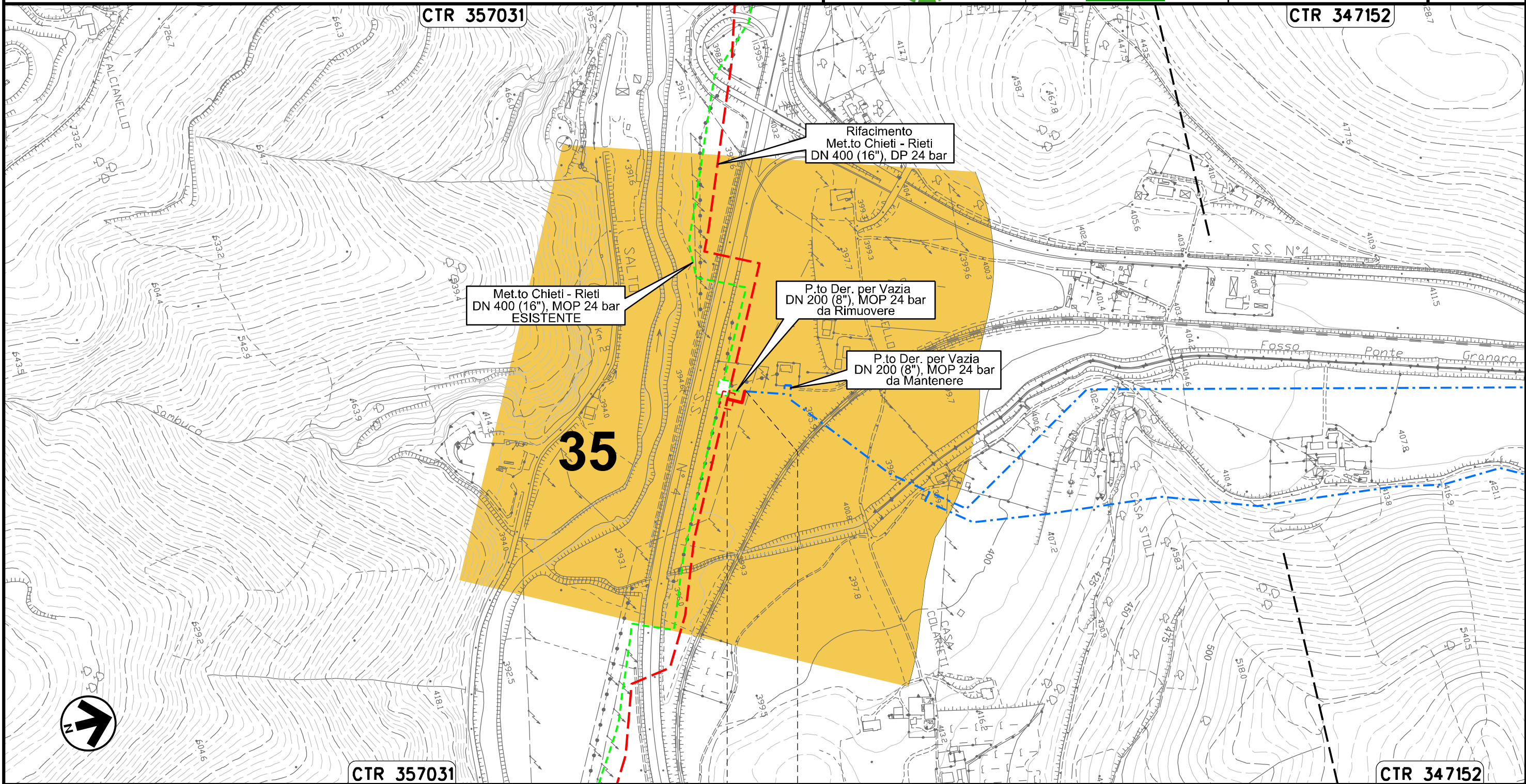
PIDA Loc. C. II Fosca
km 0+025

Il presente disegno e' di proprieta' aziendale - La Societa' tutelera' i propri diritti a termine di legge.

Ricollegamento Potenziamento Der. per Vazia
DN 200 (8"), DP 24 bar

00	20.02.20	EMISSIONE	MESCHINI	CECCONI	CAPRIOTTI	Foglio
INDICE	DATA	REVISIONI	ELABORATO	VERIFICATO	APPROVATO	32
			Dis. PG-PE-260			di 35
			Comm. NR /19094			Scala
						1:5000

CARTA PEDOLOGICA



0+000 0+036

RIETI
RIETI

Il presente disegno e' di proprieta' aziendale - La Societa' tutelera' i propri diritti a termine di legge.

Ricollegamento MET.TO RIETI - ROMA
DN 300 (12"), DP 24 bar

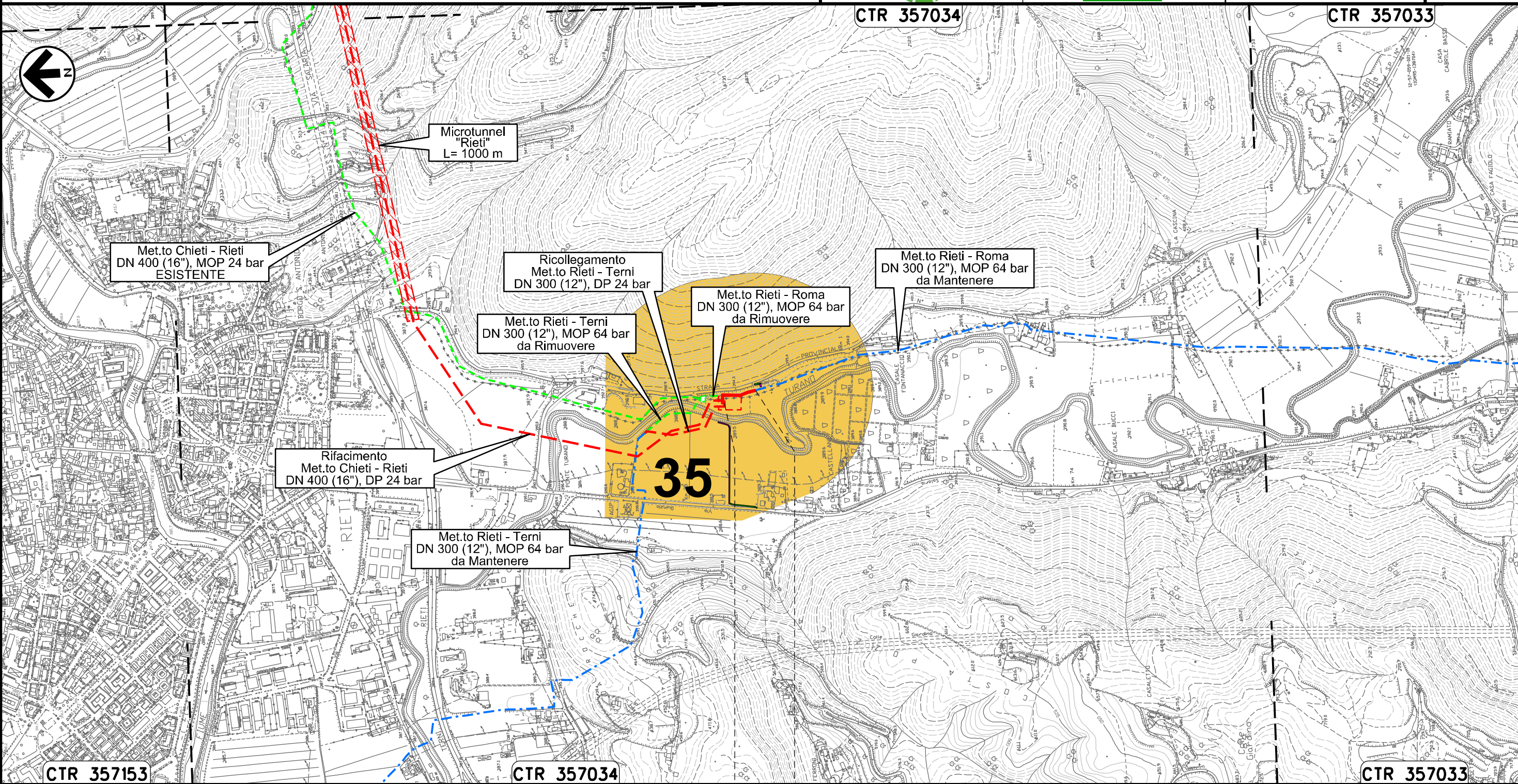
00	20.02.20	EMISSIONE	MESCHINI	CECCONI	CAPRIOTTI	Foglio
INDICE	DATA	R E V I S I O N I	ELABORATO	VERIFICATO	APPROVATO	33
			Dis. PG-PE-260			di 35
			Comm. NR /19094			Scala 1:10000

CARTA PEDOLOGICA



CTR 357034

CTR 357033



Il presente disegno e' di proprieta' aziendale - La Societa' tutelera' i propri diritti a termine di legge.

0+000 0+113

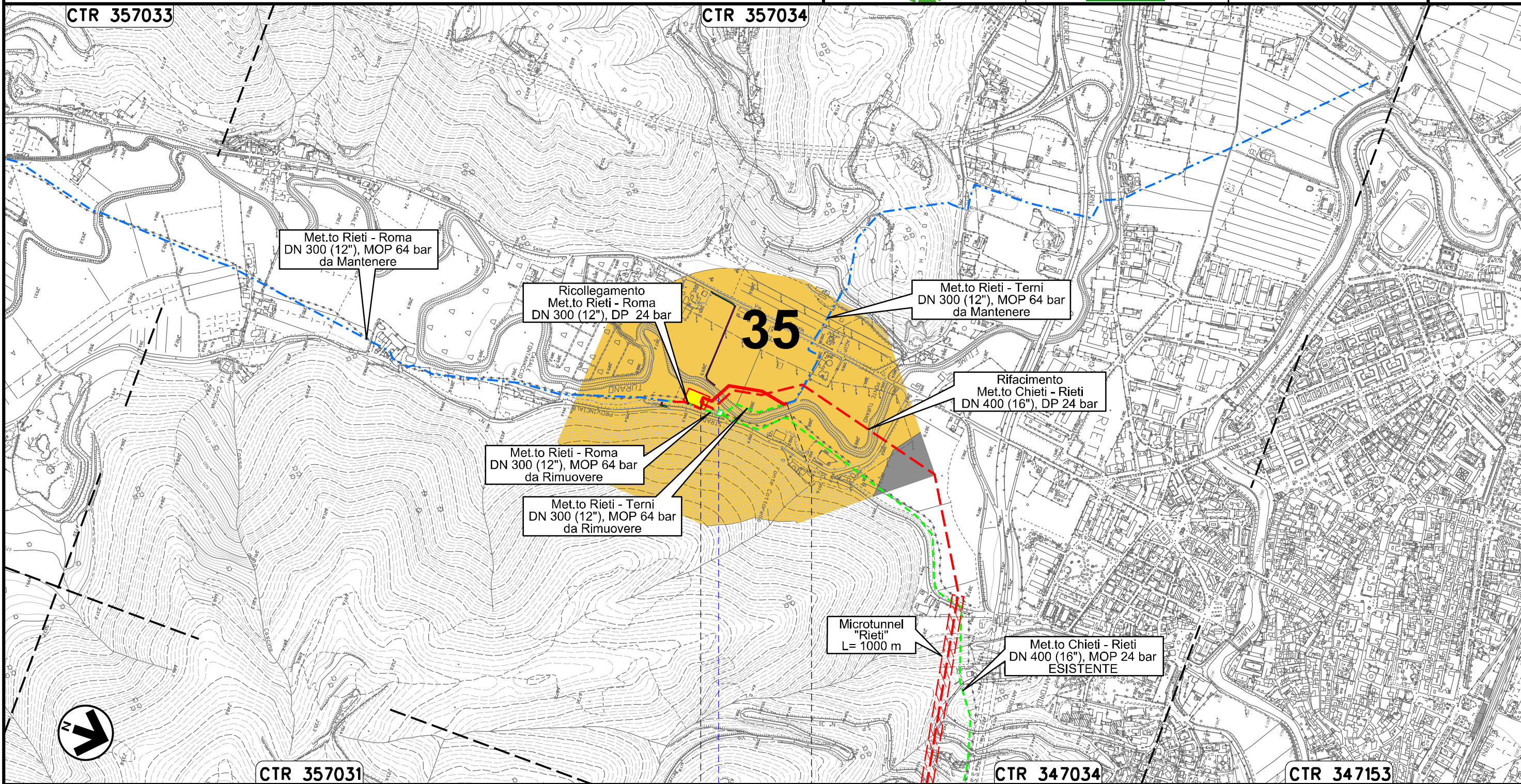
RIETI
RIETI



Ricollegamento MET.TO RIETI - TERNI
DN 300 (12"), DP 24 bar

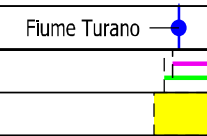
CARTA PEDOLOGICA

00	20.02.20	EMISSIONE	MESCHINI	CECCONI	CAPRIOTTI	Foglio		
INDICE	DATA	R E V I S I O N I			ELABORATO	VERIFICATO	APPROVATO	34
		snam		Enereco		Dis. PG-PE-260	di 35	
						Comm. NR /19094	Scala 1:10000	



0+000 0+258

RIETI
RIETI



Il presente disegno e' di proprieta' aziendale - La Societa' tutelera' i propri diritti a termine di legge.



LEGENDA

SIMBOLOGIA CARTOGRAFICA

- | | | | |
|--|--|--|---|
| | Opere connesse in progetto | | Impianti di opere connesse in progetto |
| | Metanodotto in progetto | | Impianti di linea in progetto |
| | Metanodotto in esercizio da ricollegare | | Impianti di linea da porre fuori esercizio e recuperare |
| | Metanodotto e opere connesse da porre fuori esercizio e recuperare | | Impianti di linea in esercizio |
| | Metanodotti in esercizio | | Gallerie, Tunnel, Mini-Microtunnel, Raise Boring, T.O.C. e Direct Pipe. |
| | Altre condotte di terzi | | Piazzola di stoccaggio tubazioni |
| | Aree impianti stacco-terminale in progetto | | Depositi temporanei |
| | Aree impianti stacco-terminale esistenti | | Strada di accesso all'impianto |
| | Limite sovrapposizione fogli | | Adeguamento strade esistenti |
| | | | Strade di accesso provvisorio |
| | | | Nuova viabilita' |

SIMBOLOGIA MECCANICA

- | | |
|--|--|
| | Punto di intercettazione di linea (P.I.L.) |
| | Punto di intercettazione di derivazione importante (P.I.D.I.) |
| | Punto di intercettazione di derivazione semplice con stacco da P.I.L. (P.I.D.S.) |
| | Punto di intercettazione e derivazione semplice con stacco da Linea (P.I.D.S.) |
| | Punto di intercettazione con discaggio di allacciamento (P.I.D.A.) |
| | Punto predisposto per il discaggio di allacciamento (P.P.D.A.) |
| | Punto di sezionamento elettrico terminale (P.S.E.T.) |
| | Stazione predisposta per lancio e ricevimento PIG |
| | Impianto di riduzione/egolazione della pressione |

SIMBOLOGIA TEMATICA

- B - SUOLI DEGLI APPENNINI A CLIMA TEMPERATO
- 8** Sapric Histosol; Skeletic Phaeozem; Eutric Fluvisol Skeletic Cambisol; Haplic Luvisol (Cutanic, Dystric); Pellic Vertisol
 - 10** Calcaric and Eutric Fluvisol Cambisol; Luvic Phaeozem;
 - 11** Rendzic Leptosol; Calcaric and Skeletic Endoleptic Phaeozem; Calcaric Skeletic Regosol; Calcaric Cambisol
 - 12** Leptic Phaeozem; Chromic Luvisol; Calcaric Endoleptic Phaeozem; Dystric Endoleptic Cambisol
 - 14** Calcaric, Eutric, and Eutric Skeletic Cambisol; Calcaric Regosol; Calcaric Leptosol
- E - SUOLI DEGLI APPENNINI CENTRALI E MERIDIONALI
- 27** Haplic Calcisol; Calcaric Cambisol; Calcaric Regosol
- G - SUOLI DELLE COLLINE DEL CENTRO E SUD ITALIA SU SEDIMENTI MARINI NEOGENICI E SU CALCARI
- 35** Chromic, Calcic, and Haplic Luvisol; Haplic, Calcic, Chromic, and Hyposodic Vertisol; Haplic Calcisol; Calcaric and Eutric Cambisol; Calcaric Regosol; Calcaric Phaeozem
- L - SUOLI DELLE PIANURE E BASSE COLLINE DEL CENTRO E SUD ITALIA
- 47** Haplic and Petric Calcisol; Calcic, Chromic, and Skeletic Luvisol; Calcaric and Luvic Phaeozem; Calcaric Fluvisol; Haplic and Calcic Vertisol; Calcic Kastanozem; Eutric, Fluvisol, Endogleyic, and Calcaric Cambisol; Vitric Andosol; Calcaric RG; Calcaric AR
- Grey box** Aree urbanizzate

Il presente disegno e' di proprieta' aziendale - La Societa' tutelera' i propri diritti a termine di legge.

Progressiva chilometrica	N.	
Comuni		
Province		
Impianti	TIPO - N. - PROGR. km	
Attraversamenti	TIPOLOGIA ATTRAVERSATA (SS n. **, corso d'acqua, ferrovia, ecc.)	
Strade - Piste - Piazzole tubazioni	ACCESSO IMPIANTI	ADEGUAMENTI STRADE
Fascia di lavoro	ALLARGATA	RIDOTTA
Tratti Esistenti da Ricollegare e Posa Polifora	TrattoX: xxx mt	