



Il presente disegno e' di proprieta' aziendale - La Societa' tutelera' i propri diritti a termine di legge.





COROGRAFIA Scala 1:500.000



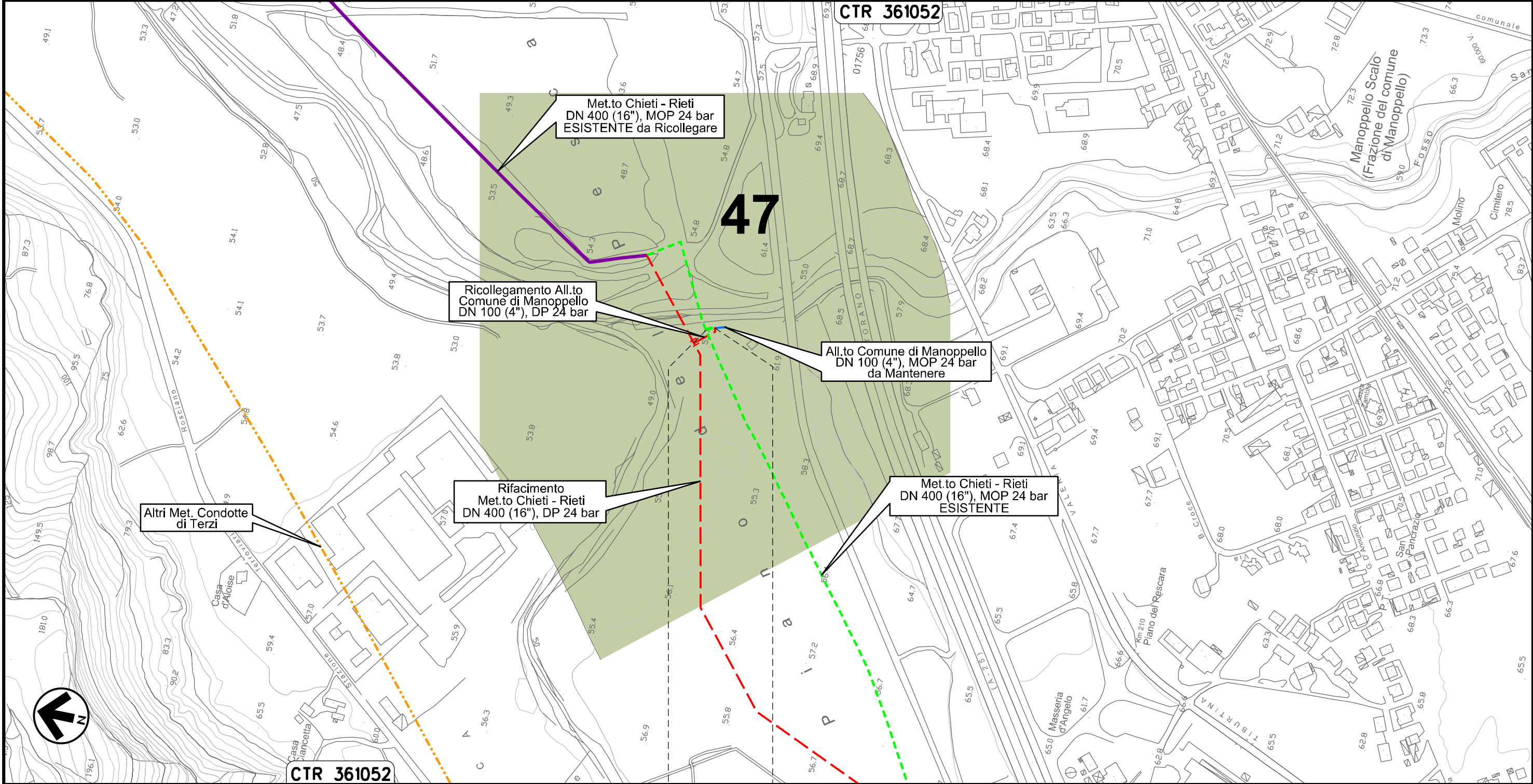
00	20.02.20	EMISSIONE	MESCHINI	CECCONI	CAPRIOTTI
INDICE	DATA	REVISIONI	ELABORATO	VERIFICATO	APPROVATO
 			Dis. PG-PE-460		
			Fg. 1 di 34		
OPERE CONNESSE su METANODOTTO CHIETI - RIETI DN 400 (16"), MOP 24 bar			Comm. NR /19094		
			INDICE 00		
Rimozione Condotta Esistente CARTA PEDOLOGICA			Scala 1:10000 - 1:5000		
			Sostituisce il .....		
			Sostituito dal .....		

Allacciamento al Comune di Manoppello  
DN 100 (4"), MOP 24 bar

Rimozione Condotta Esistente  
CARTA PEDOLOGICA

00	20.02.20	EMISSIONE	MESCHINI	CECCONI	CAPRIOTTI	Foglio <b>2</b> di 34	
INDICE	DATA	R E V I S I O N I			ELABORATO		VERIFICATO
 			Dis. PG-PE-460			Scala 1:5000	
			Comm. NR /19094				

CTR 361052





0+000      0+011

MANOPPELLO  
PESCARA

Il presente disegno e' di proprieta' aziendale - La Societa' tutelera' i propri diritti a termine di legge.

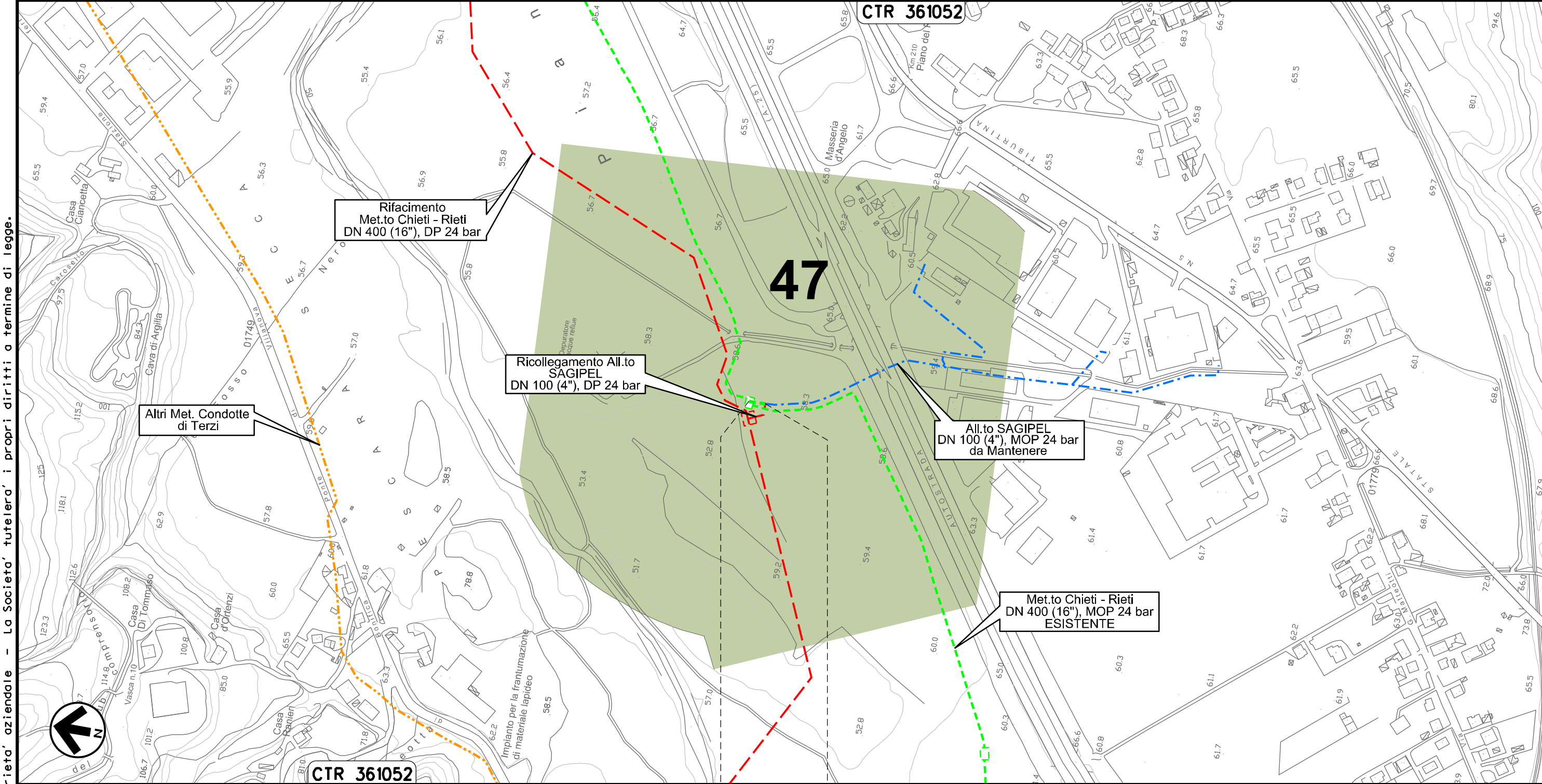
Allacciamento SAGIPEL  
DN 100 (4"), MOP 24 bar

Rimozione Condotta Esistente  
CARTA PEDOLOGICA

00	20.02.20	EMISSIONE	MESCHINI	CECCONI	CAPRIOTTI		
INDICE	DATA	R E V I S I O N I			ELABORATO	VERIFICATO	APPROVATO
							
			Dis.	PG-PE-460			
			Comm.	NR /19094			

Foglio  
**3**  
di 34  
Scala  
1:5000

CTR 361052





0+000      0+021

MANOPPELLO  
PESCARA

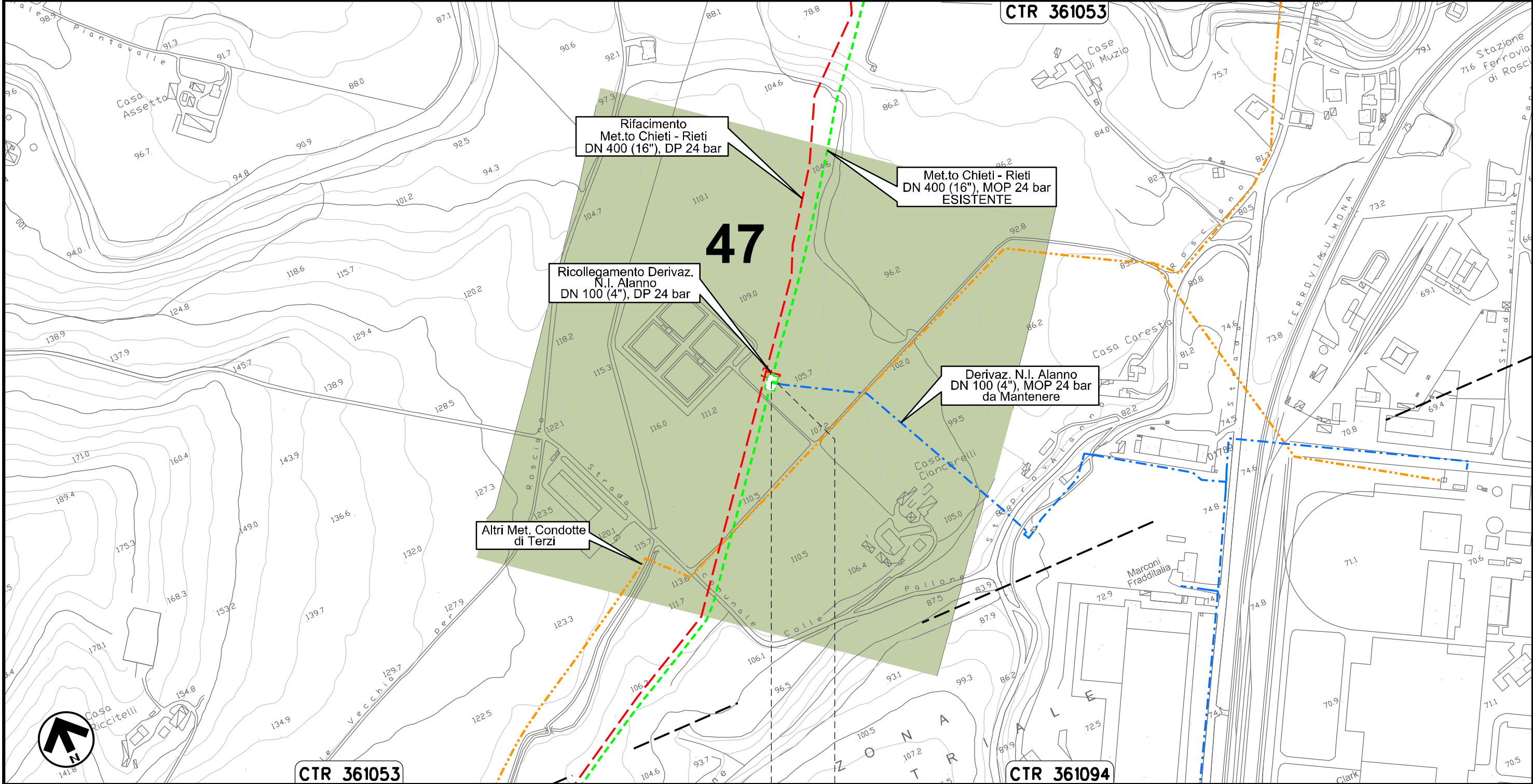
Il presente disegno e' di proprieta' aziendale - La Societa' tutelera' i propri diritti a termine di legge.

Derivazione N.I. Alanno  
DN 100 (4"), MOP 24 bar

Rimozione Condotta Esistente  
CARTA PEDOLOGICA

00	20.02.20	EMISSIONE	MESCHINI	CECCONI	CAPRIOTTI		
INDICE	DATA	R E V I S I O N I			ELABORATO	VERIFICATO	APPROVATO
							
			Dis.	PG-PE-460			
			Comm.	NR /19094			

Foglio  
**4**  
di 34  
Scala  
1:5000



Il presente disegno e' di proprieta' aziendale - La Societa' tutelera' i propri diritti a termine di legge.

0+000 0+008

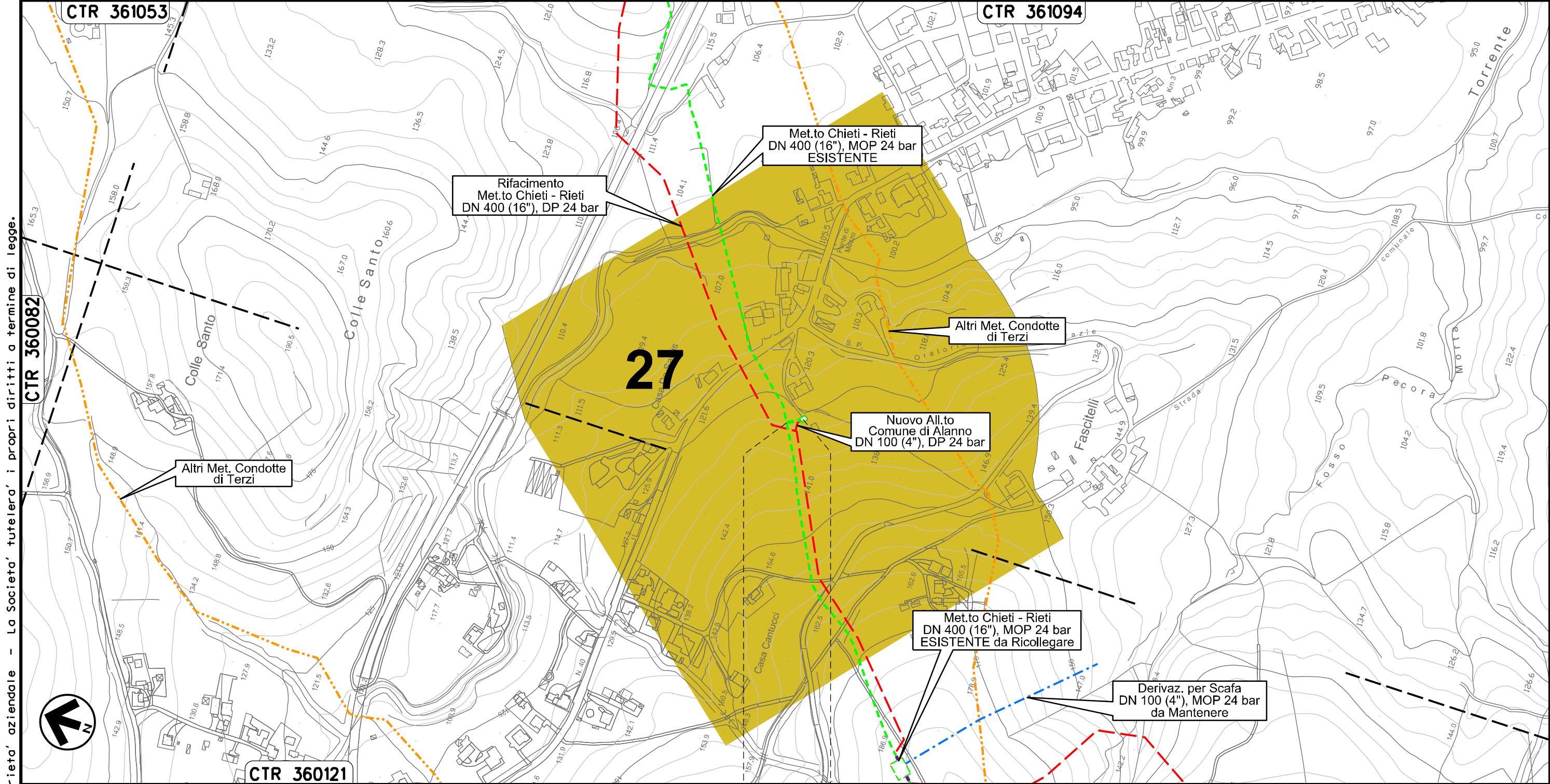
ALANNO  
PESCARA

Allacciamento Comune di Alanno  
DN 80 (3"), MOP 24 bar

Rimozione Condotta Esistente  
CARTA PEDOLOGICA

00	20.02.20	EMISSIONE	MESCHINI	CECCONI	CAPRIOTTI		
INDICE	DATA	R E V I S I O N I			ELABORATO	VERIFICATO	APPROVATO
Dis. PG-PE-460			Comm. NR /19094				

Foglio  
**5**  
di 34  
Scala  
1:5000



Il presente disegno e' di proprieta' aziendale - La Societa' tutelera' i propri diritti a termine di legge.

0+000 0+021



ALANNO  
PESCARA

PIDA n. 410538/1  
km 0+021

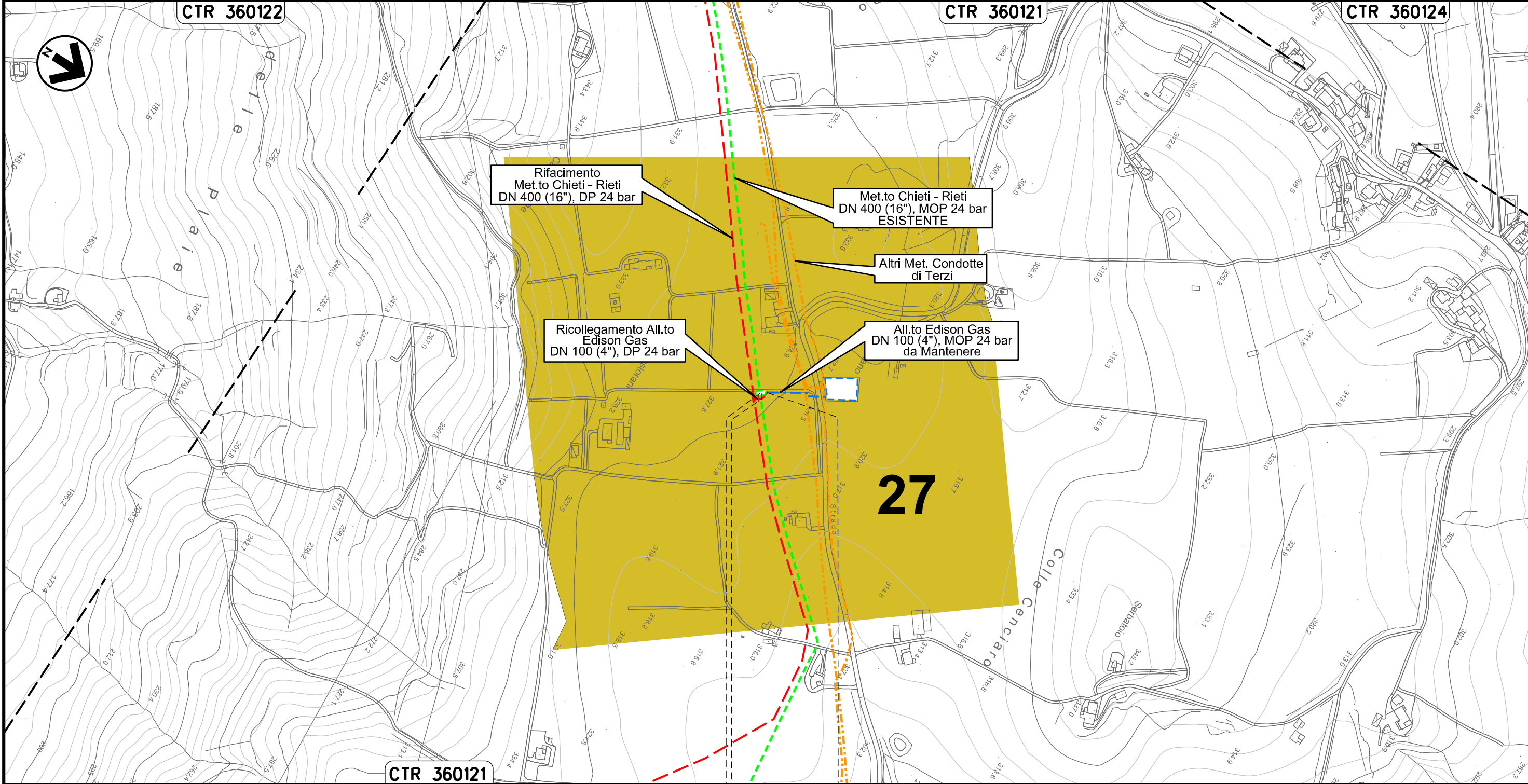


Allacciamento Edison Gas  
DN 100 (4"), MOP 24 bar

Rimozione Condotta Esistente  
CARTA PEDOLOGICA

00	20.02.20	EMISSIONE	MESCHINI	CECCONI	CAPRIOTTI		
INDICE	DATA	R E V I S I O N I			ELABORATO	VERIFICATO	APPROVATO
							
Dis. PG-PE-460			Comm. NR /19094				


Foglio  
**6**  
di 34  
Scala  
1:5000



Il presente disegno e' di proprieta' aziendale - La Societa' tutelera' i propri diritti a termine di legge.



0+000      0+009

ALANNO  
PESCARA

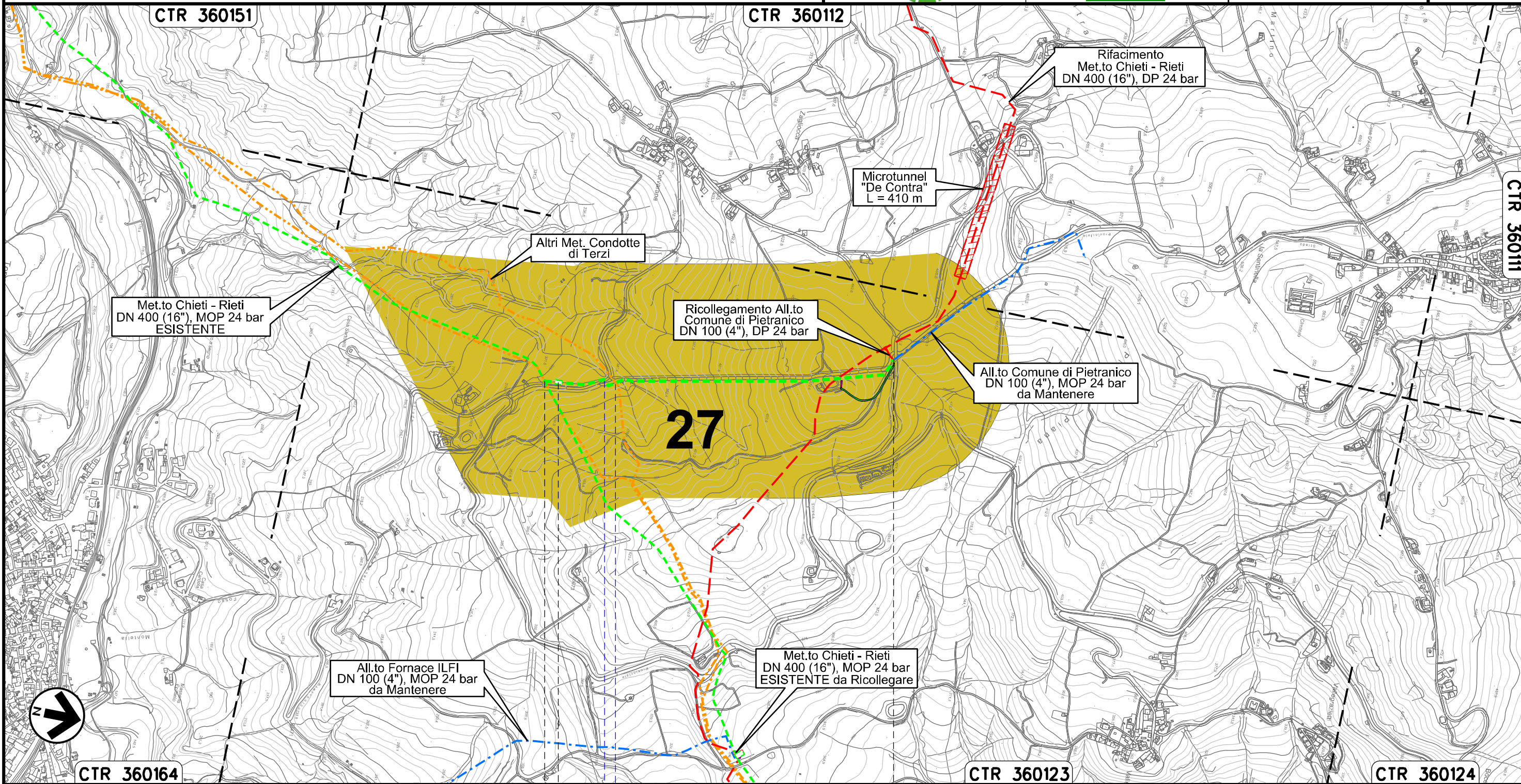
 PIDA n. 4160727/1  
km 0+003

Allacciamento Comune di Pietranico  
DN 100 (4"), MOP 24 bar

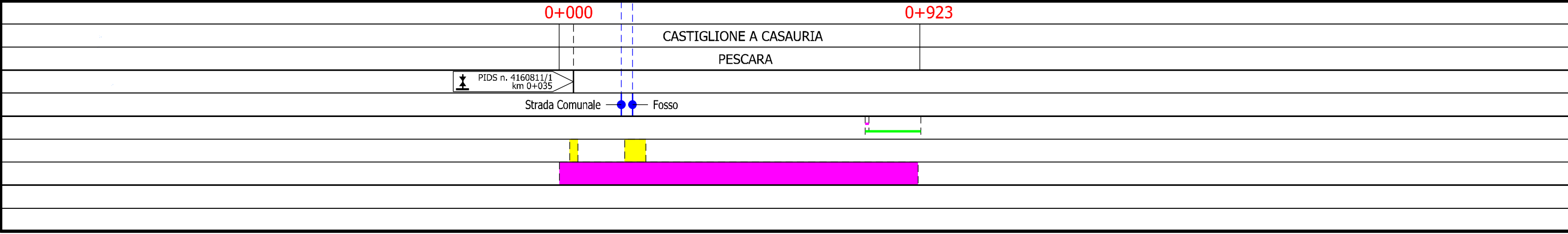
Rimozione Condotta Esistente  
CARTA PEDOLOGICA

00	20.02.20	EMISSIONE	MESCHINI	CECCONI	CAPRIOTTI		
INDICE	DATA	R E V I S I O N I			ELABORATO	VERIFICATO	APPROVATO
							
Dis. PG-PE-460			Comm. NR /19094				

Foglio  
**7**  
di 34  
Scala  
1:10000

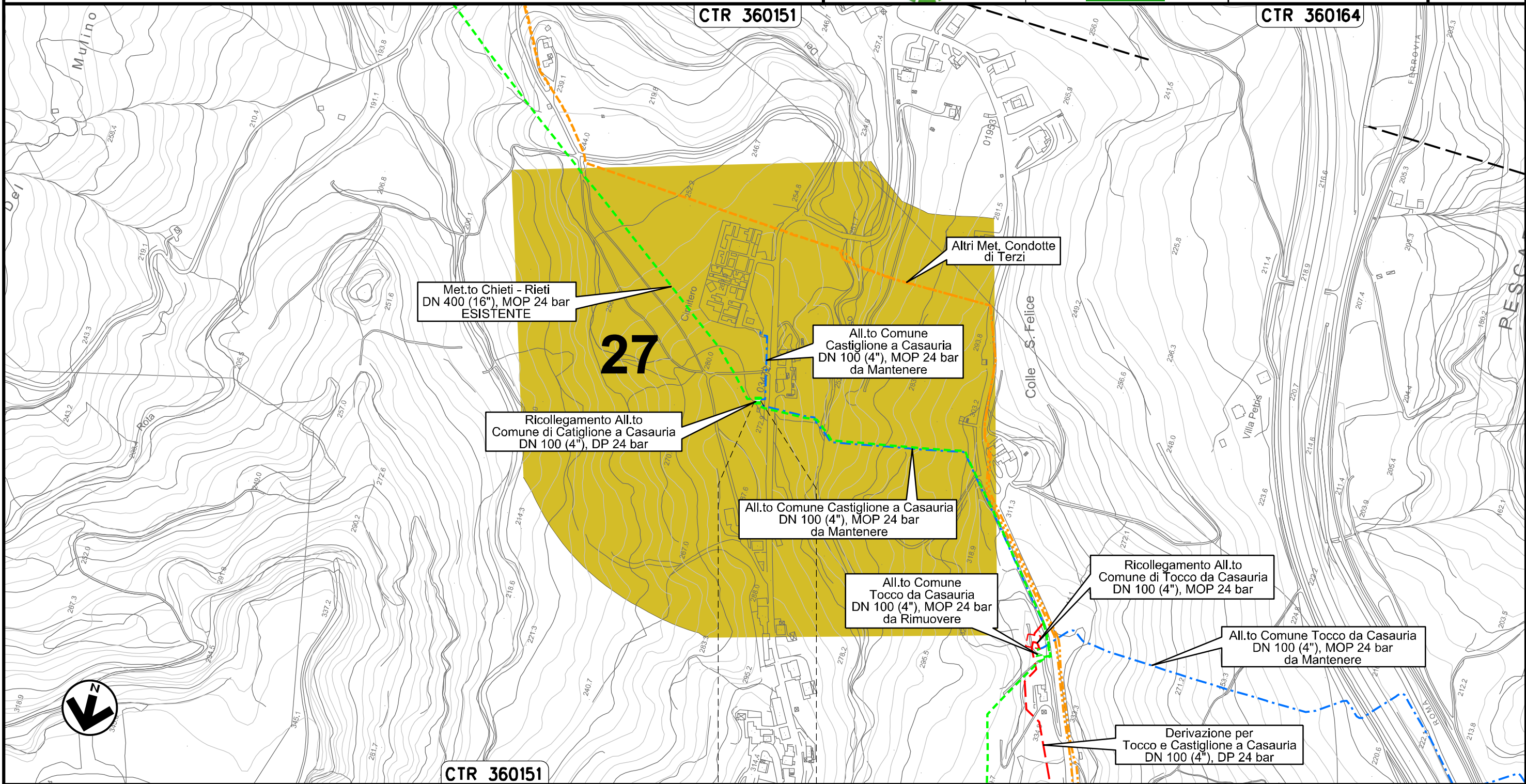


Il presente disegno e' di proprieta' aziendale - La Societa' tutelera' i propri diritti a termine di legge.



00	20.02.20	EMISSIONE	MESCHINI	CECCONI	CAPRIOTTI	Foglio <b>8</b>		
INDICE	DATA	R E V I S I O N I			ELABORATO	VERIFICATO	APPROVATO	di 34
		snam		Enereco		Dis. PG-PE-460	Scala 1:5000	
						Comm. NR /19094		

Rimozione Condotta Esistente  
CARTA PEDOLOGICA



Il presente disegno e' di proprieta' aziendale - La Societa' tutelera' i propri diritti a termine di legge.

CASTIGLIONE  
A CASAURIA  
PESCARA

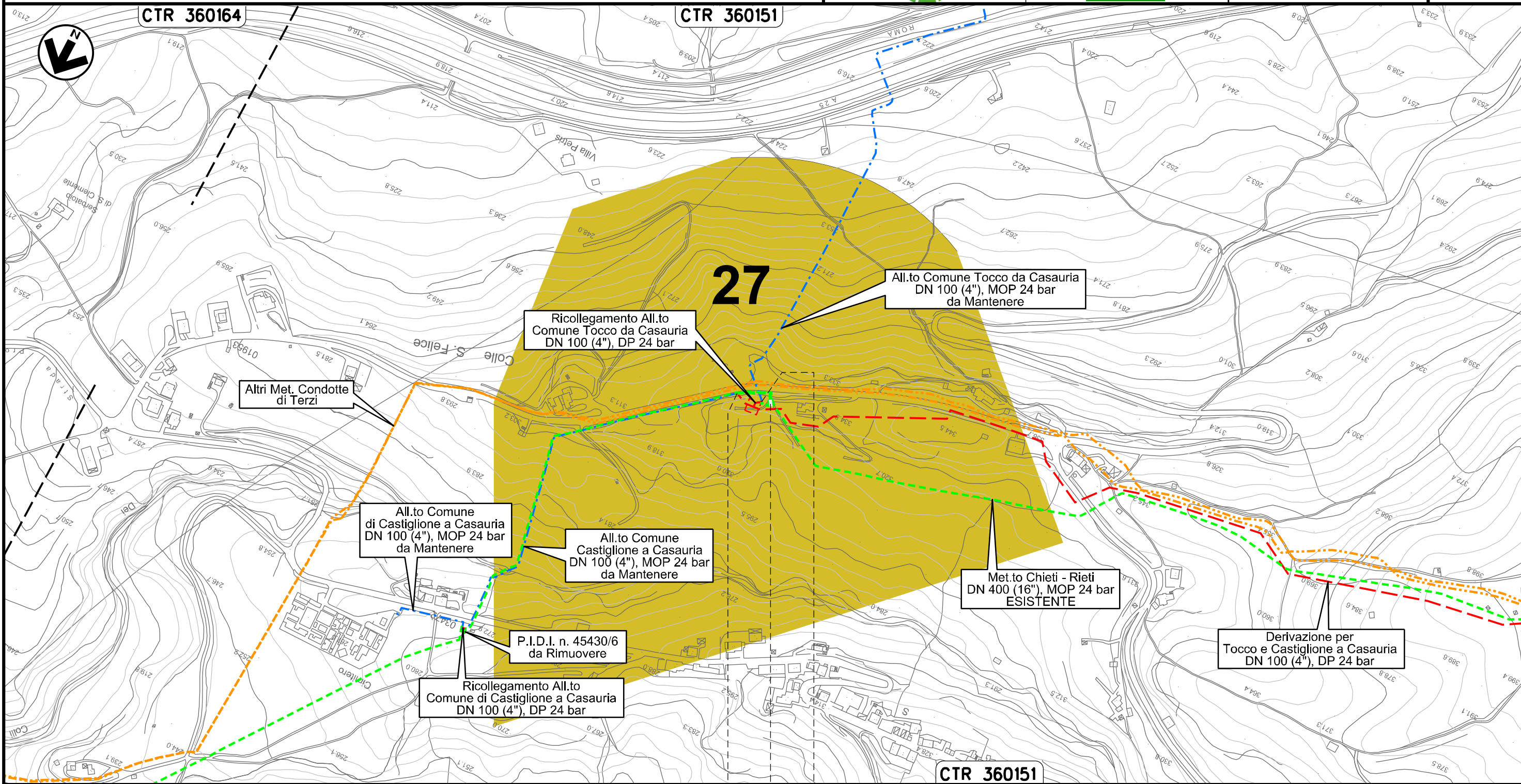


Allacciamento Comune Tocco da Casauria  
DN 100 (4"), MOP 24 bar

Rimozione Condotta Esistente  
CARTA PEDOLOGICA

00	20.02.20	EMISSIONE	MESCHINI	CECCONI	CAPRIOTTI		
INDICE	DATA	R E V I S I O N I			ELABORATO	VERIFICATO	APPROVATO
		Dis. PG-PE-460					
		Comm. NR /19094					

Foglio  
**9**  
di 34  
Scala  
1:5000



0+000 0+073

CASTIGLIONE  
A CASAURIA  
PESCARA



PIDS n. 4104106/2  
km 0+055

CTR 360151

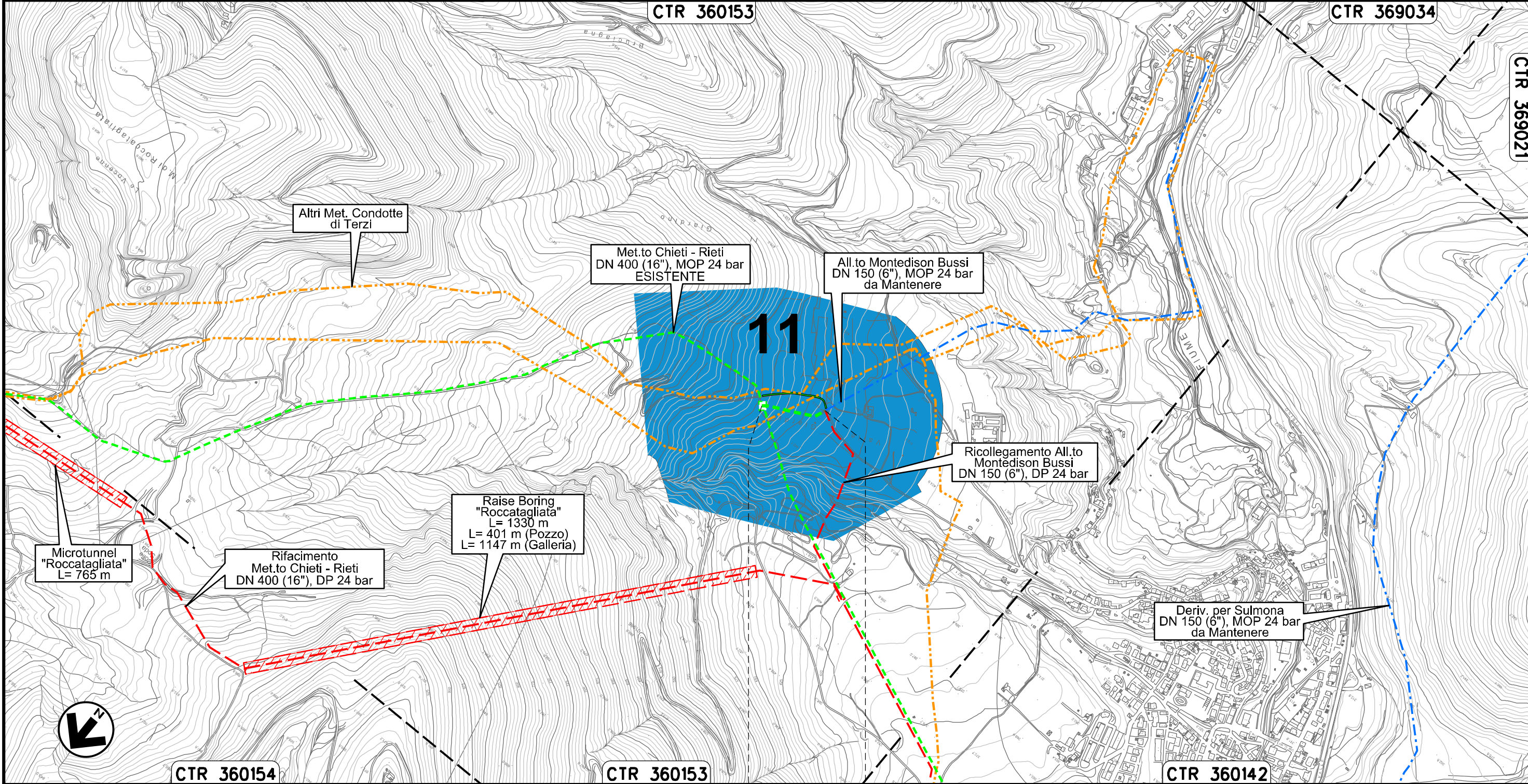
Il presente disegno e' di proprieta' aziendale - La Societa' tutelera' i propri diritti a termine di legge.

Allacciamento Montedison Bussi  
DN 150 (6"), MOP 24 bar

Rimozione Condotta Esistente  
CARTA PEDOLOGICA

00	20.02.20	EMISSIONE	MESCHINI	CECCONI	CAPRIOTTI		
INDICE	DATA	R E V I S I O N I			ELABORATO	VERIFICATO	APPROVATO
						Dis. PG-PE-460	
			Comm. NR /19094			Scala 1:10000	

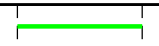
Foglio  
**10**  
di 34  
Scala  
1:10000



Il presente disegno e' di proprieta' aziendale - La Societa' tutelera' i propri diritti a termine di legge.

0+000      0+169

BUSSI SUL TIRINO  
PESCARA



Derivazione per Sulmona  
DN 150 (6"), MOP 24 bar

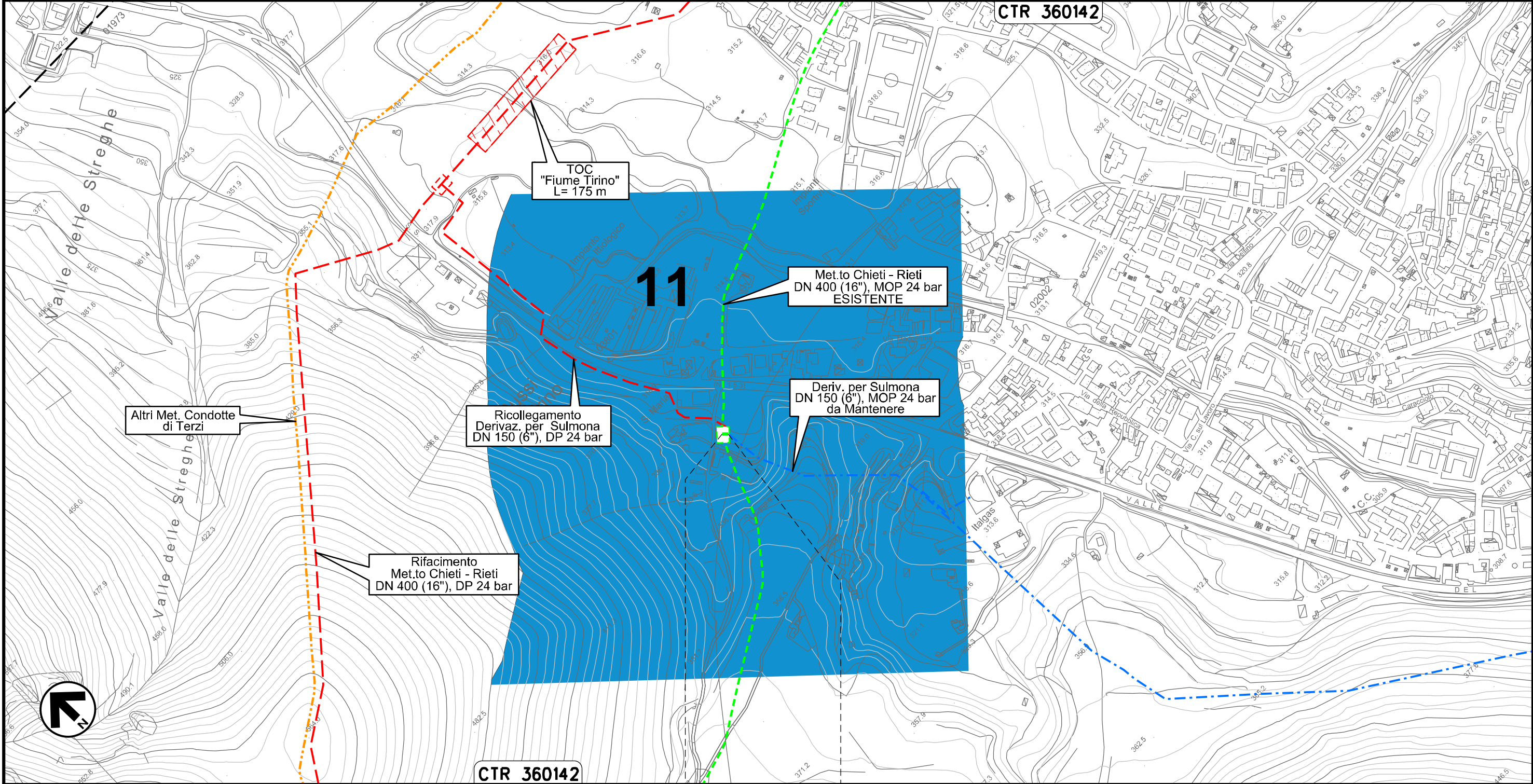
Rimozione Condotta Esistente  
CARTA PEDOLOGICA

00	20.02.20	EMISSIONE	MESCHINI	CECCONI	CAPRIOTTI
INDICE	DATA	R E V I S I O N I			ELABORATO
		Dis. PG-PE-460			VERIFICATO
		Comm. NR /19094			APPROVATO

Foglio  
**11**  
di 34  
Scala  
1:5000



CTR 360142



0+000                      0+008

BUSSI SUL TIRINO  
PESCARA



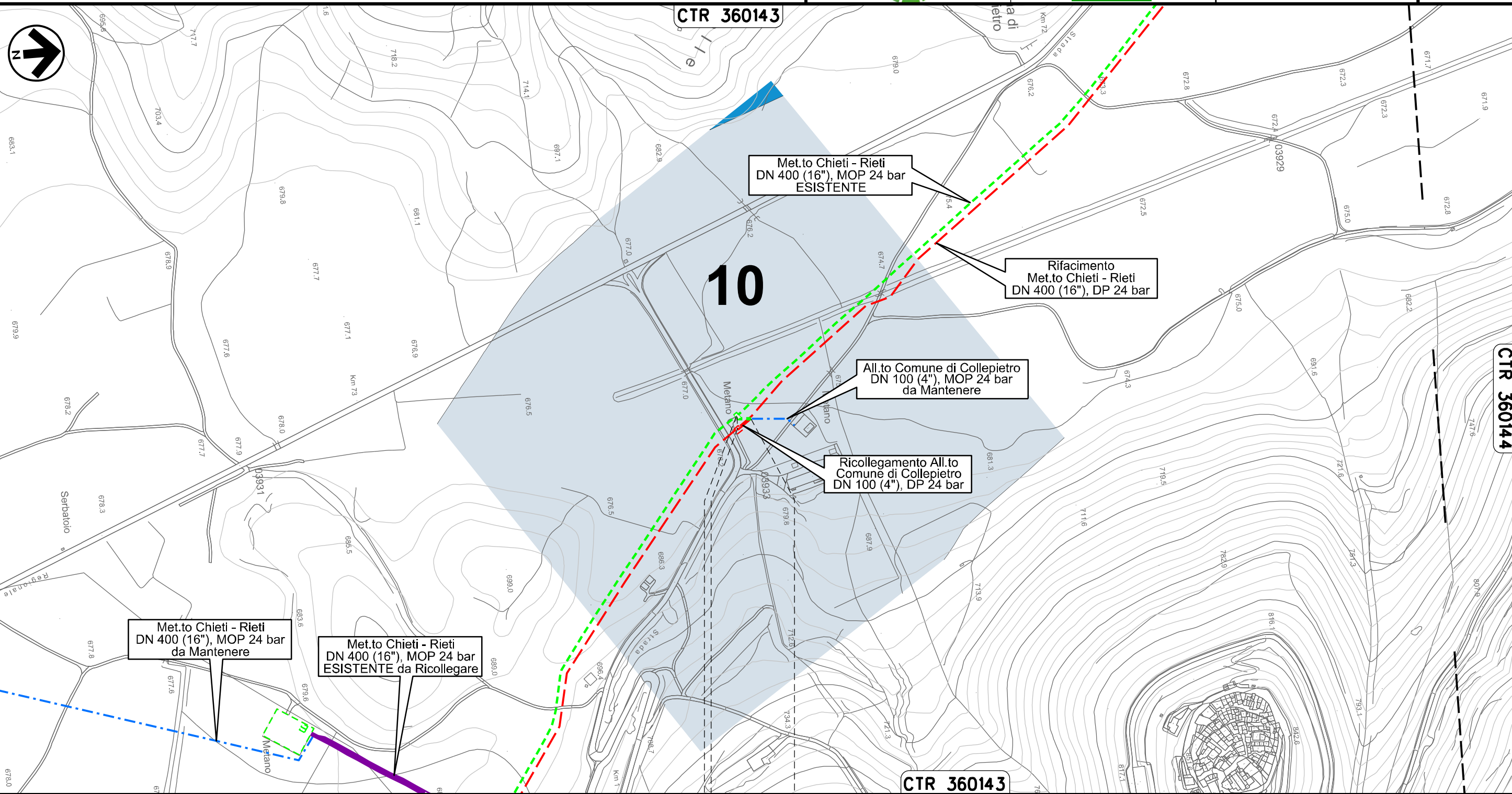
Il presente disegno e' di proprieta' aziendale - La Societa' tutelera' i propri diritti a termine di legge.

Allacciamento Comune di Collepietro  
DN 100 (4"), MOP 24 bar

Rimozione Condotta Esistente  
CARTA PEDOLOGICA

00	20.02.20	EMISSIONE	MESCHINI	CECCONI	CAPRIOTTI		
INDICE	DATA	R E V I S I O N I			ELABORATO	VERIFICATO	APPROVATO
Dis. PG-PE-460			Comm. NR /19094				

Foglio  
**12**  
di 34  
Scala  
1:5000



0+000 0+020

COLLEPIETRO  
L'AQUILA

PIDA n. 10827/1  
km 0+003

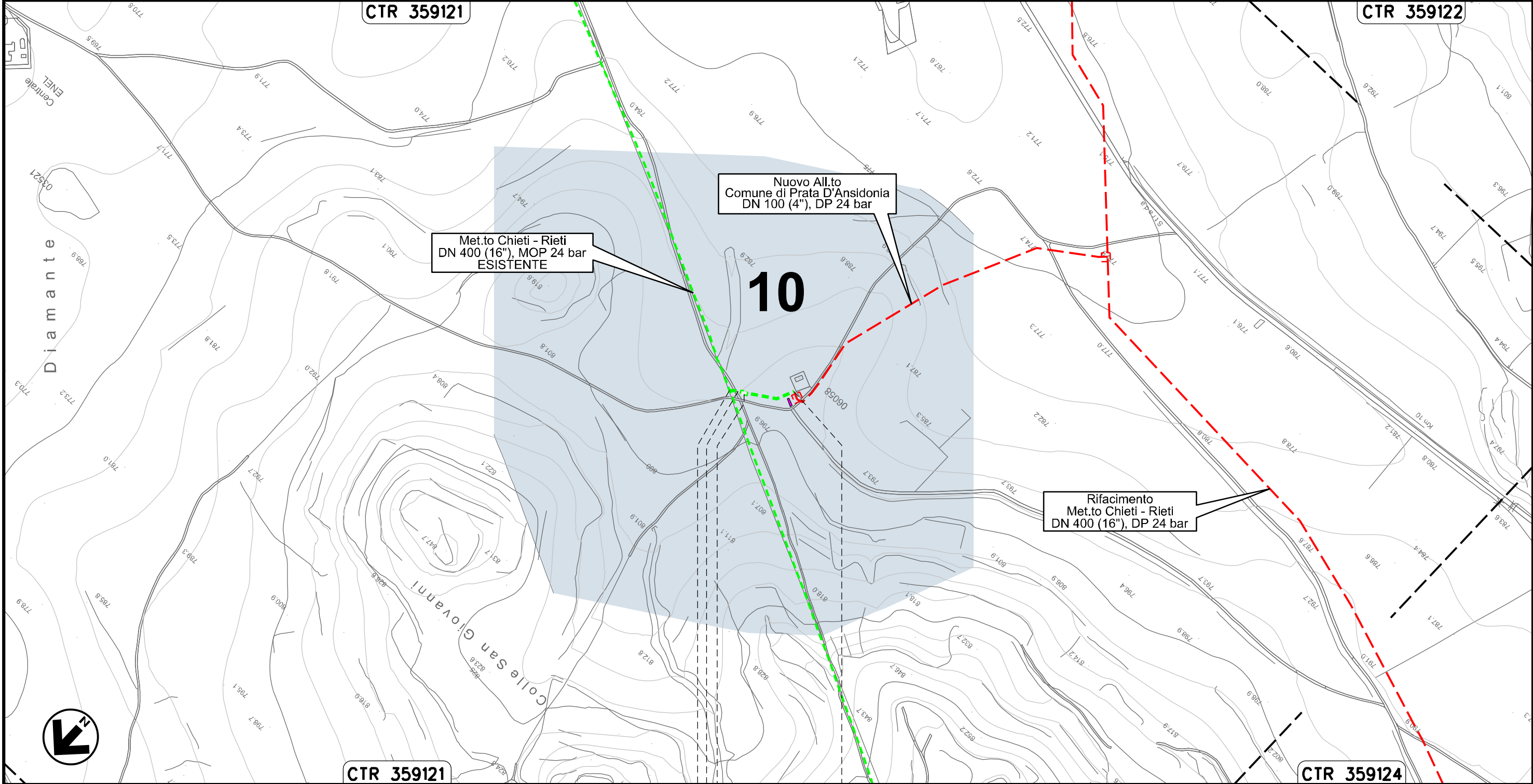
Il presente disegno e' di proprieta' aziendale - La Societa' tutelera' i propri diritti a termine di legge.

Allacciamento Comune di Prata D'Ansidonia  
DN 100 (4"), MOP 24 bar

Rimozione Condotta Esistente  
CARTA PEDOLOGICA

00	20.02.20	EMISSIONE	MESCHINI	CECCONI	CAPRIOTTI		
INDICE	DATA	R E V I S I O N I			ELABORATO	VERIFICATO	APPROVATO
		Dis. PG-PE-460		Comm. NR /19094		Scala 1:5000	

Foglio  
**13**  
di 34  
Scala  
1:5000



Il presente disegno e' di proprieta' aziendale - La Societa' tutelera' i propri diritti a termine di legge.



CTR 359121

CTR 359124

0+000                      0+085

SAN PIO DELLE CAMERE —● PRATA D'ANSIDONIA  
L'AQUILA

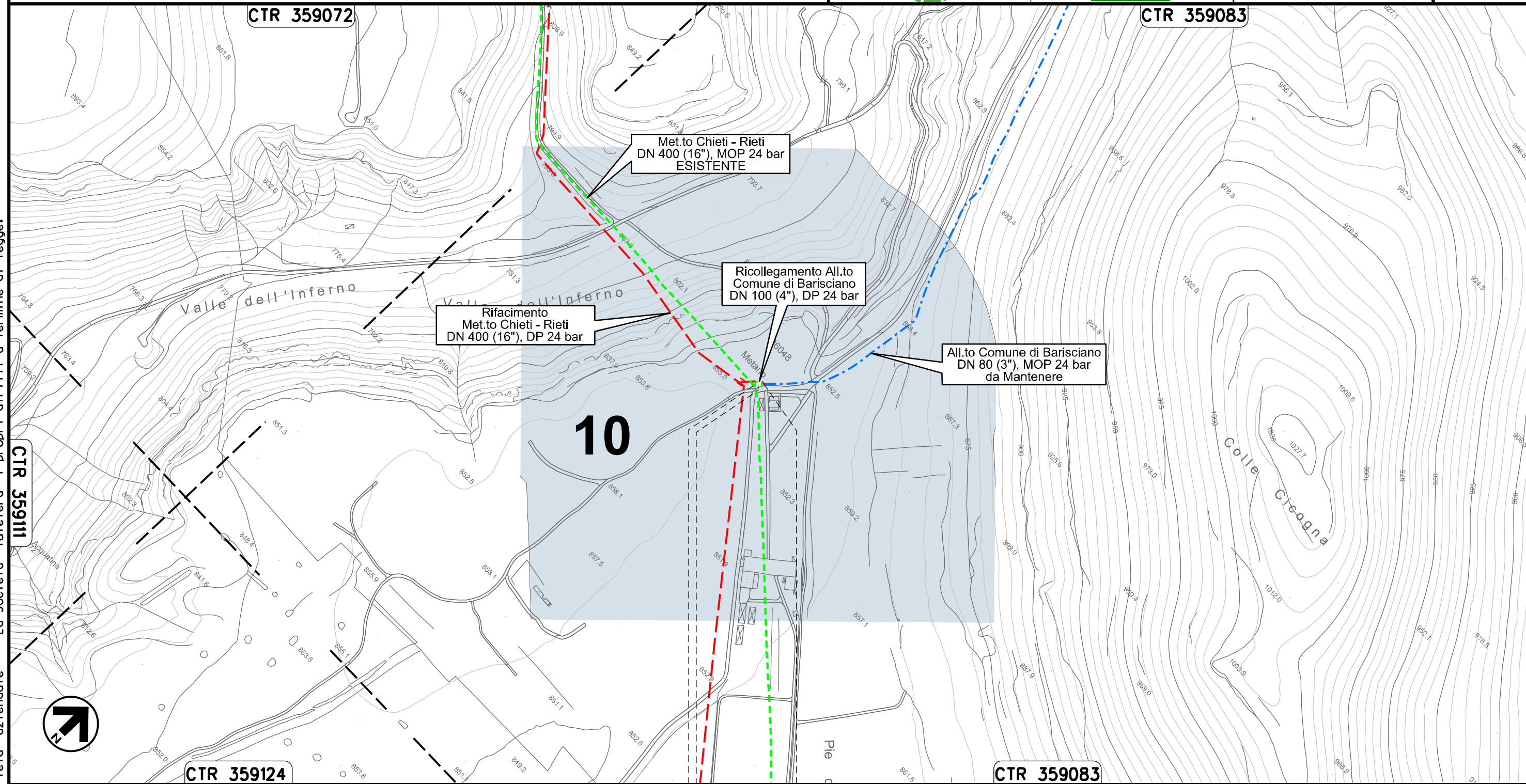
PIDA n. 4160753/1  
km 0+019

Allacciamento Comune di Barisciano  
DN 80 (3"), MOP 24 bar

Rimozione Condotta Esistente  
CARTA PEDOLOGICA

00	20.02.20	EMISSIONE	MESCHINI	CECCONI	CAPRIOTTI
INDICE	DATA	R E V I S I O N I	ELABORATO	VERIFICATO	APPROVATO
			Dis. PG-PE-460		
			Comm. NR /19094		

Foglio  
**14**  
di 34  
Scala  
1:5000



0+000      0+014



BARISCIANO  
L'AQUILA

PIIDS n. 4104642/1  
km 0+007

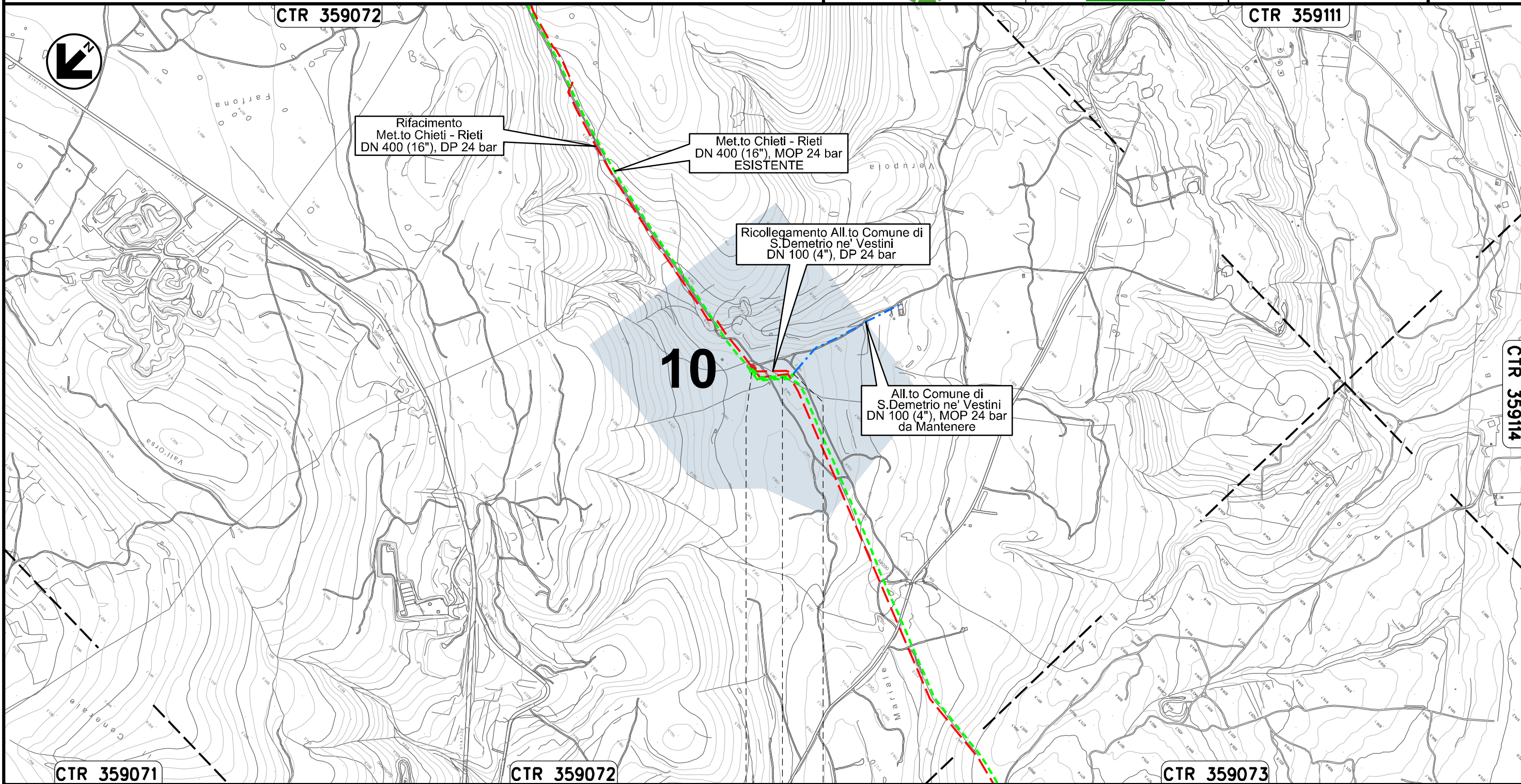
Il presente disegno e' di proprieta' aziendale - La Societa' tutelera' i propri diritti a termine di legge.

Allacciamento Comune di San Demetrio ne' Vestini  
DN 100 (4"), MOP 24 bar

Rimozione Condotta Esistente  
CARTA PEDOLOGICA

00	20.02.20	EMISSIONE	MESCHINI	CECCONI	CAPRIOTTI		
INDICE	DATA	R E V I S I O N I			ELABORATO	VERIFICATO	APPROVATO
							
			Dis. PG-PE-460				
			Comm. NR /19094				

Foglio  
**15**  
di 34  
Scala  
1:10000





Il presente disegno e' di proprieta' aziendale - La Societa' tutelera' i propri diritti a termine di legge.

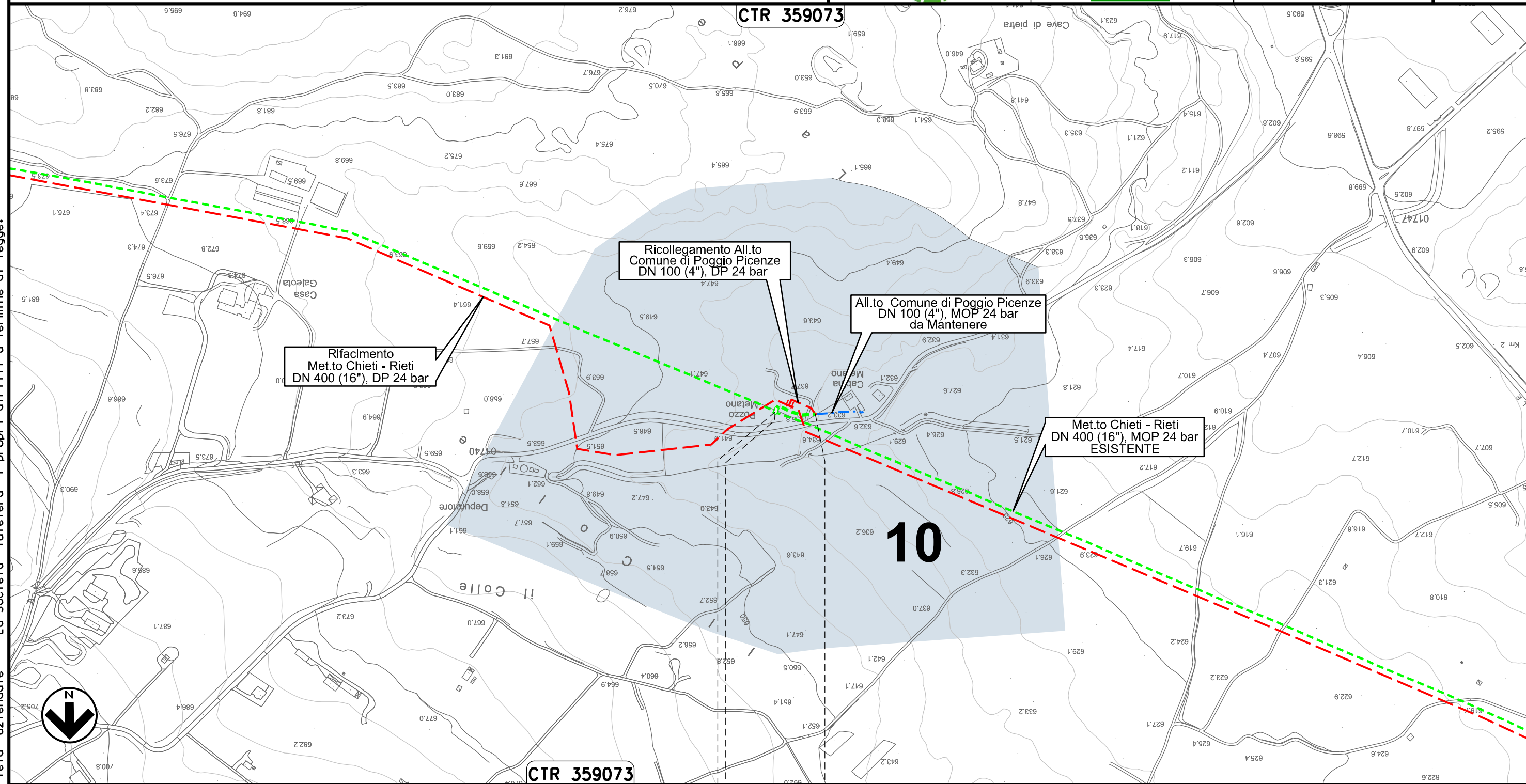
	<b>0+000</b>	<b>0+121</b>	
POGGIO PICENZE	•	•	SAN DEMETRIO NE' VESTINI
			L'AQUILA

Allacciamento Comune di Poggio Picenze  
DN 100 (4"), MOP 24 bar

Rimozione Condotta Esistente  
CARTA PEDOLOGICA

00	20.02.20	EMISSIONE	MESCHINI	CECCONI	CAPRIOTTI		
INDICE	DATA	R E V I S I O N I			ELABORATO	VERIFICATO	APPROVATO
							
			Dis. PG-PE-460				
			Comm. NR /19094				

Foglio  
**16**  
di 34  
Scala  
1:5000

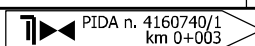


Il presente disegno e' di proprieta' aziendale - La Societa' tutelera' i propri diritti a termine di legge.

0+000      0+059

POGGIO PICENZE

L'AQUILA

 PIDA n. 4160740/1  
km 0+003



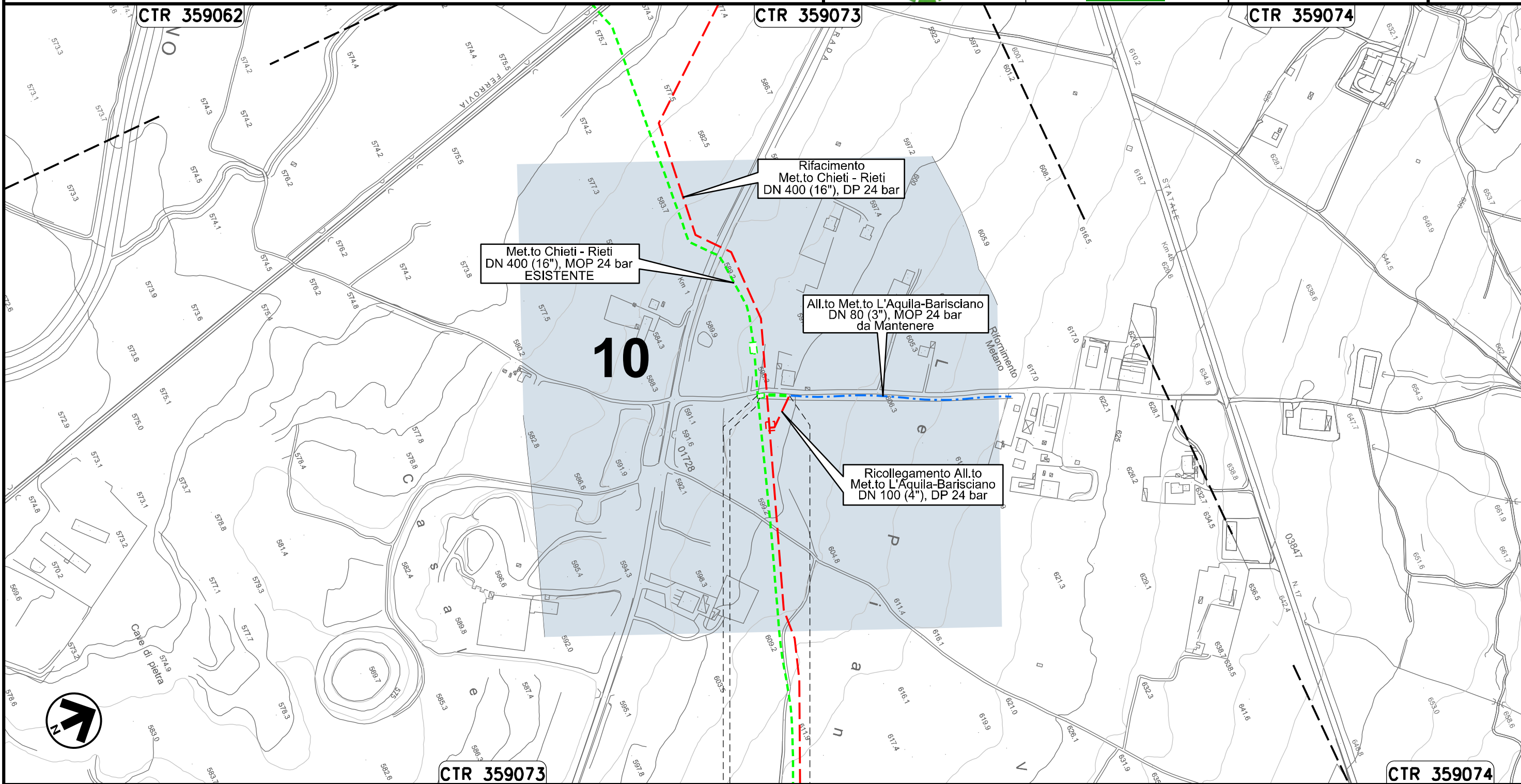
Allacciamento Metanodotto L'Aquila-Barisciano  
DN 80 (3"), MOP 24 bar

Rimozione Condotta Esistente  
CARTA PEDOLOGICA

00	20.02.20	EMISSIONE	MESCHINI	CECCONI	CAPRIOTTI		
INDICE	DATA	R E V I S I O N I			ELABORATO	VERIFICATO	APPROVATO
			Dis. PG-PE-460		Scala		
			Comm. NR /19094		1:5000		



Foglio  
**17**  
di 34  
Scala  
1:5000





Il presente disegno e' di proprieta' aziendale - La Societa' tutelera' i propri diritti a termine di legge.



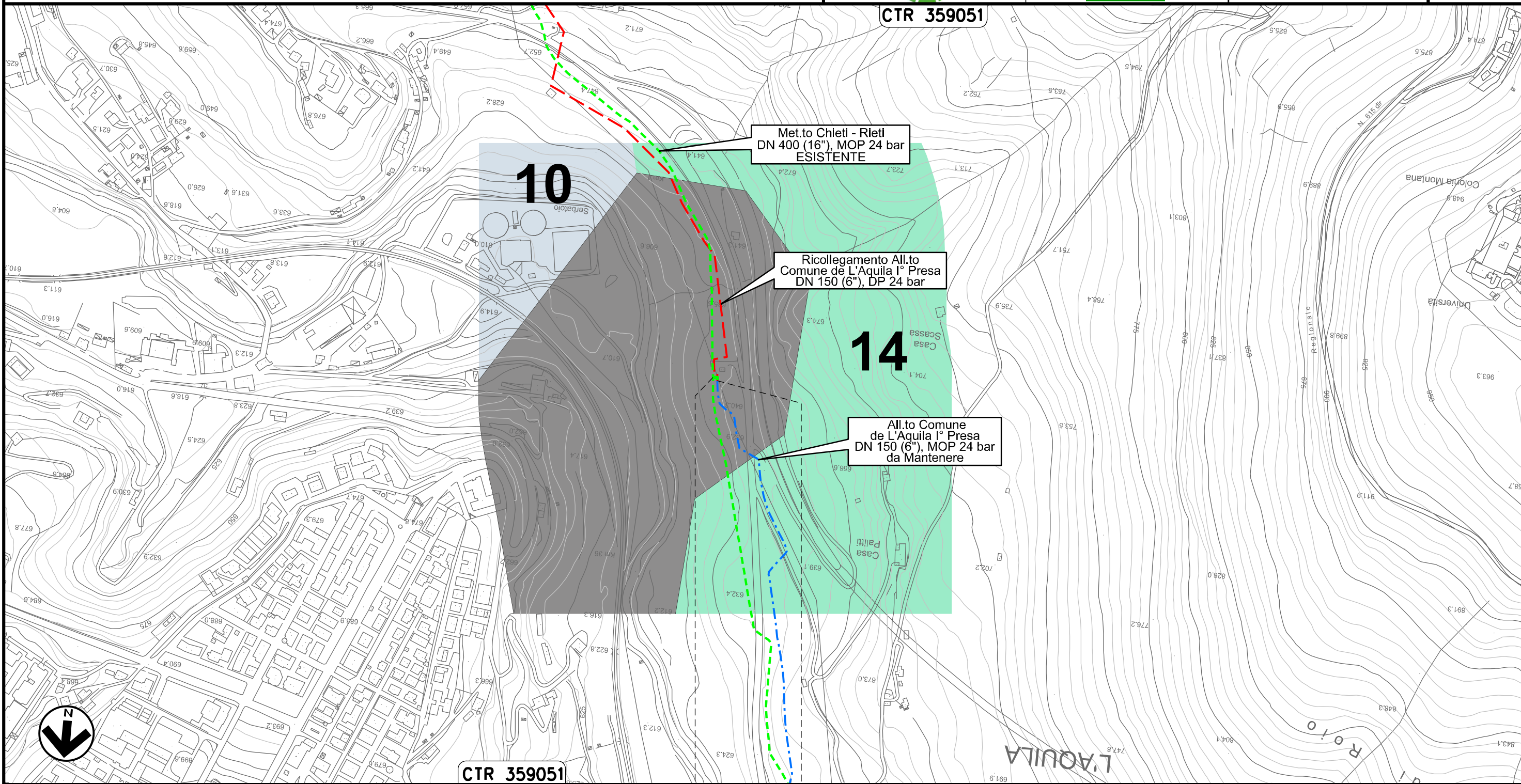
PIDS n. 4102961/1  
km 0+003

Allacciamento Comune De L'Aquila I° Presa  
DN 150 (6"), MOP 24 bar

Rimozione Condotta Esistente  
CARTA PEDOLOGICA

00	20.02.20	EMISSIONE	MESCHINI	CECCONI	CAPRIOTTI		
INDICE	DATA	R E V I S I O N I			ELABORATO	VERIFICATO	APPROVATO
 			Dis. PG-PE-460				
			Comm. NR /19094				

Foglio  
**18**  
di 34  
Scala  
1:5000



Met.to Chieti - Rieti  
DN 400 (16"), MOP 24 bar  
ESISTENTE

Ricollegamento All.to  
Comune de L'Aquila I° Presa  
DN 150 (6"), DP 24 bar

All.to Comune  
de L'Aquila I° Presa  
DN 150 (6"), MOP 24 bar  
da Mantenere



0+000      0+010

L'AQUILA  
L'AQUILA

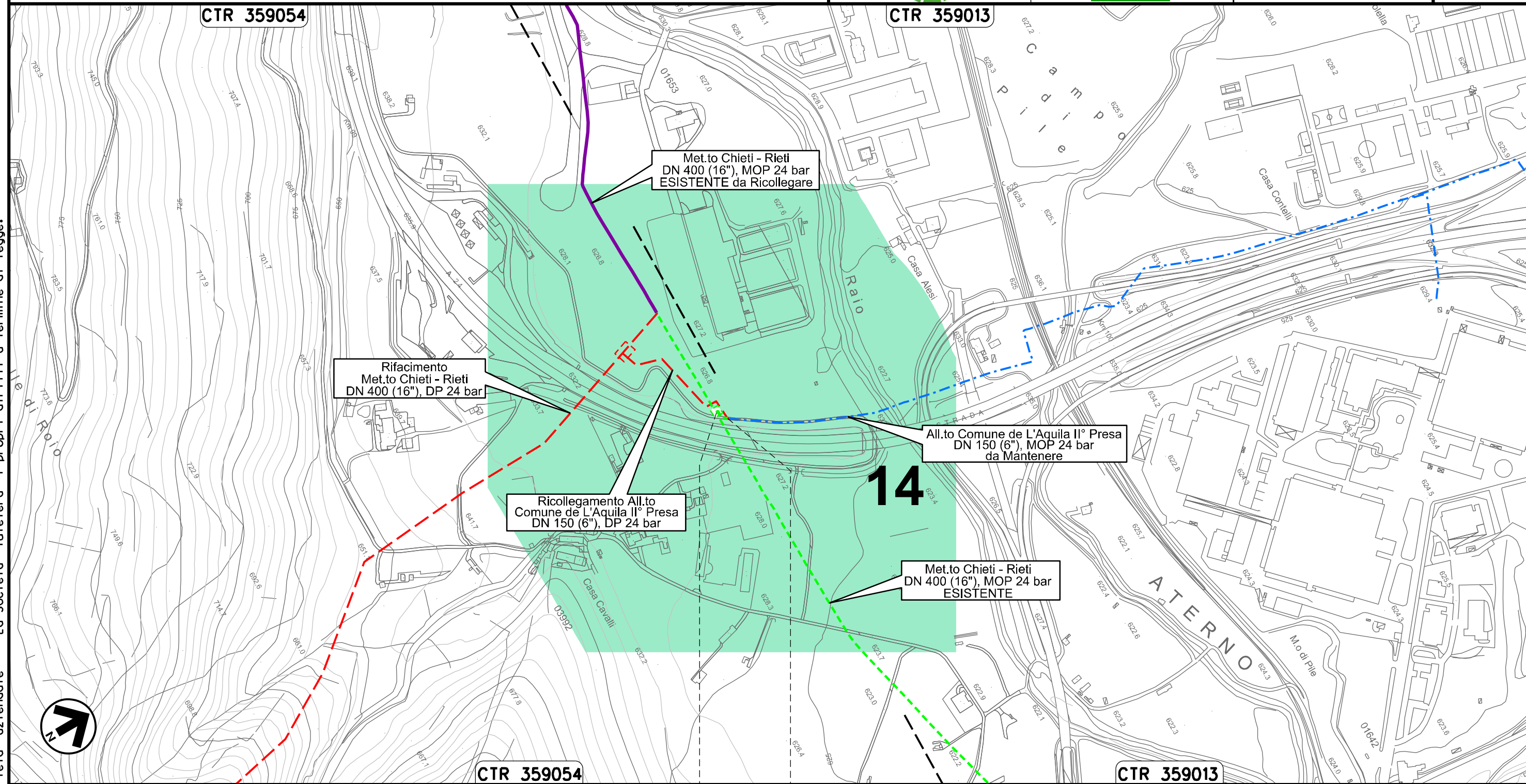
Il presente disegno e' di proprieta' aziendale - La Societa' tutelera' i propri diritti a termine di legge.

Allacciamento Comune De L'Aquila II° Presa  
DN 150 (6"), MOP 24 bar

Rimozione Condotta Esistente  
CARTA PEDOLOGICA

00	20.02.20	EMISSIONE	MESCHINI	CECCONI	CAPRIOTTI		
INDICE	DATA	R E V I S I O N I			ELABORATO	VERIFICATO	APPROVATO
							
Dis. PG-PE-460			Comm. NR /19094				

Foglio  
**19**  
di 34  
Scala  
1:5000



0+000 0+020

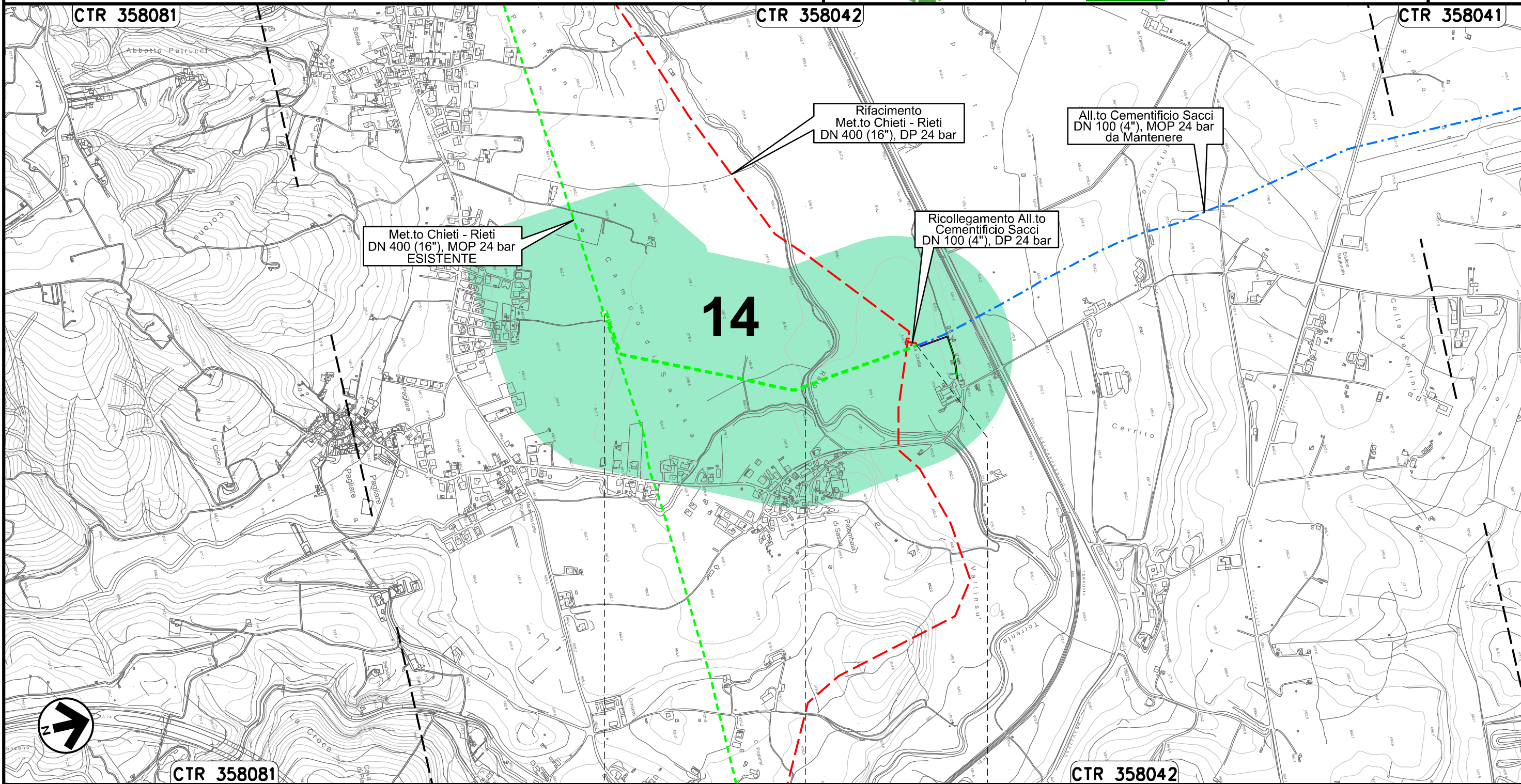
L'AQUILA  
L'AQUILA

Il presente disegno e' di proprieta' aziendale - La Societa' tutelera' i propri diritti a termine di legge.

Allacciamento Cementificio Sacchi  
DN 100 (4"), MOP 24 bar

Rimozione Condotta Esistente  
CARTA PEDOLOGICA

00	20.02.20	EMISSIONE	MESCHINI	CECCONI	CAPRIOTTI	Foglio <b>20</b> di 34
INDICE	DATA	R E V I S I O N I	ELABORATO	VERIFICATO	APPROVATO	
			Dis. PG-PE-460		Scala 1:10000	
			Comm. NR /19094			



Il presente disegno e' di proprieta' aziendale - La Societa' tutelera' i propri diritti a termine di legge.

L'AQUILA  
L'AQUILA

● Torrente Raio

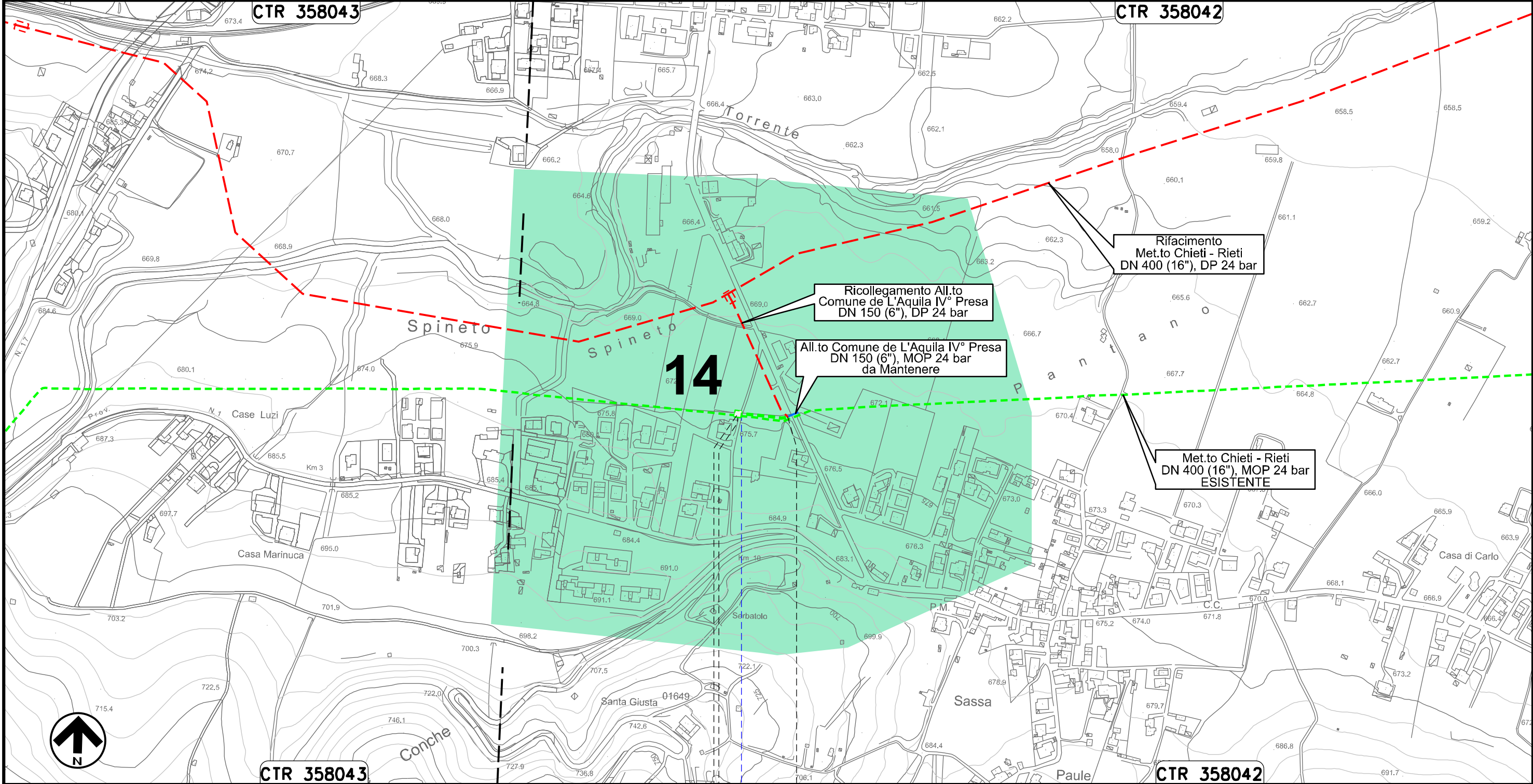


Allacciamento Comune De L'Aquila IV° Presa  
DN 150 (6"), MOP 24 bar

Rimozione Condotta Esistente  
CARTA PEDOLOGICA

00	20.02.20	EMISSIONE	MESCHINI	CECCONI	CAPRIOTTI		
INDICE	DATA	R E V I S I O N I			ELABORATO	VERIFICATO	APPROVATO
		Dis. PG-PE-460					
		Comm. NR /19094					

Foglio  
**21**  
di 34  
Scala  
1:5000



Il presente disegno e' di proprieta' aziendale - La Societa' tutelera' i propri diritti a termine di legge.

0+000 0+067

L'AQUILA  
L'AQUILA

PIDA n. 4160156  
km 0+003

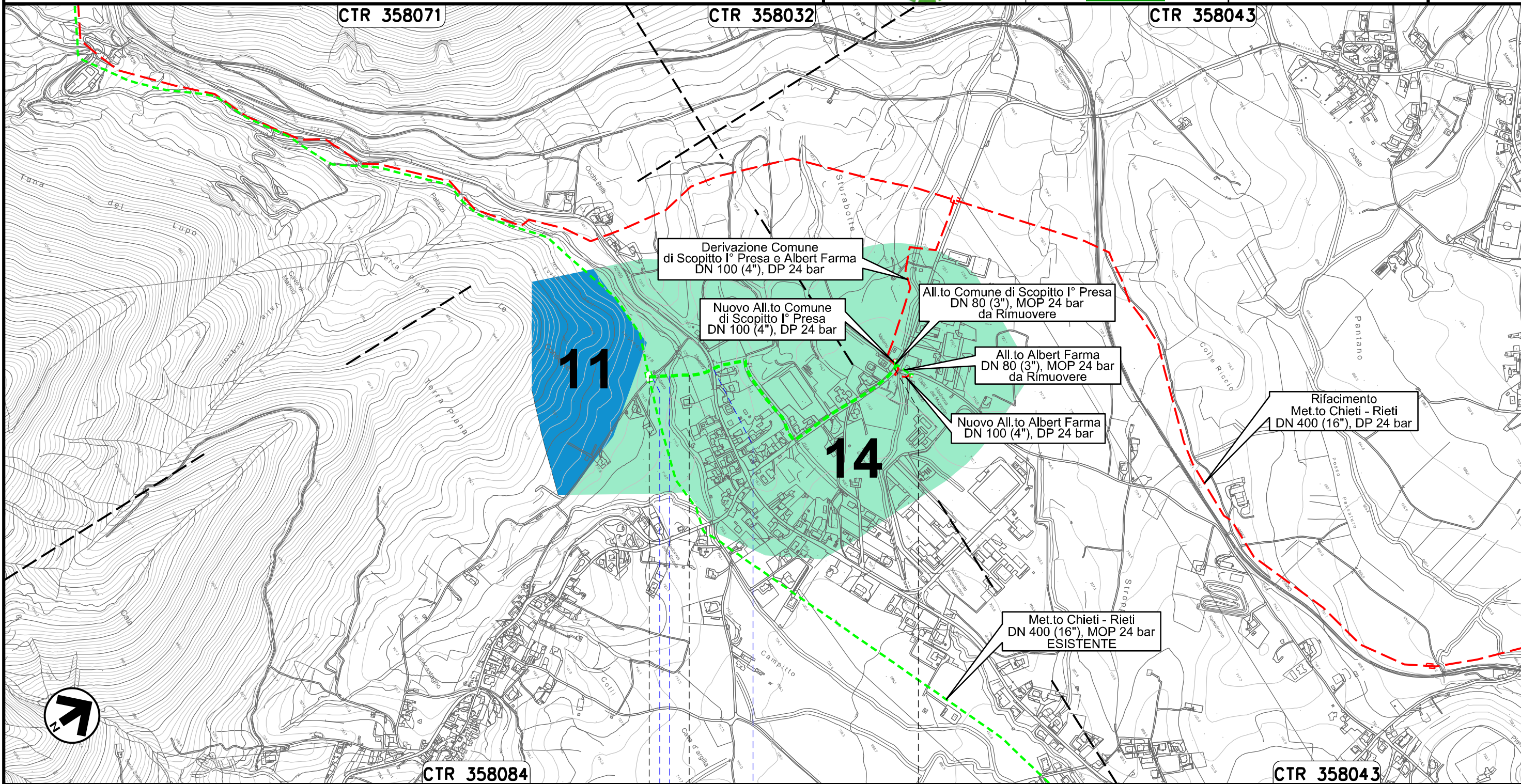
Strada Comunale

Allacciamento Societa' AMA  
DN 80 (3"), MOP 24 bar

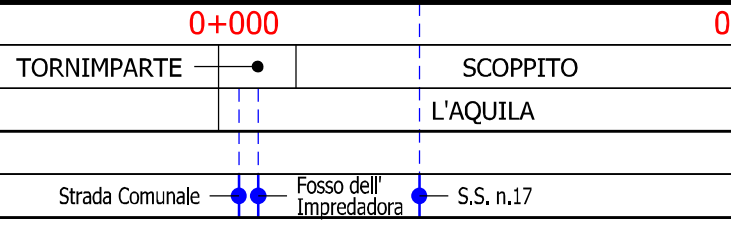
Rimozione Condotta Esistente  
CARTA PEDOLOGICA

00	20.02.20	EMISSIONE	MESCHINI	CECCONI	CAPRIOTTI		
INDICE	DATA	R E V I S I O N I			ELABORATO	VERIFICATO	APPROVATO
Dis. PG-PE-460			Comm. NR /19094				

Foglio  
**22**  
di 34  
Scala  
1:10000



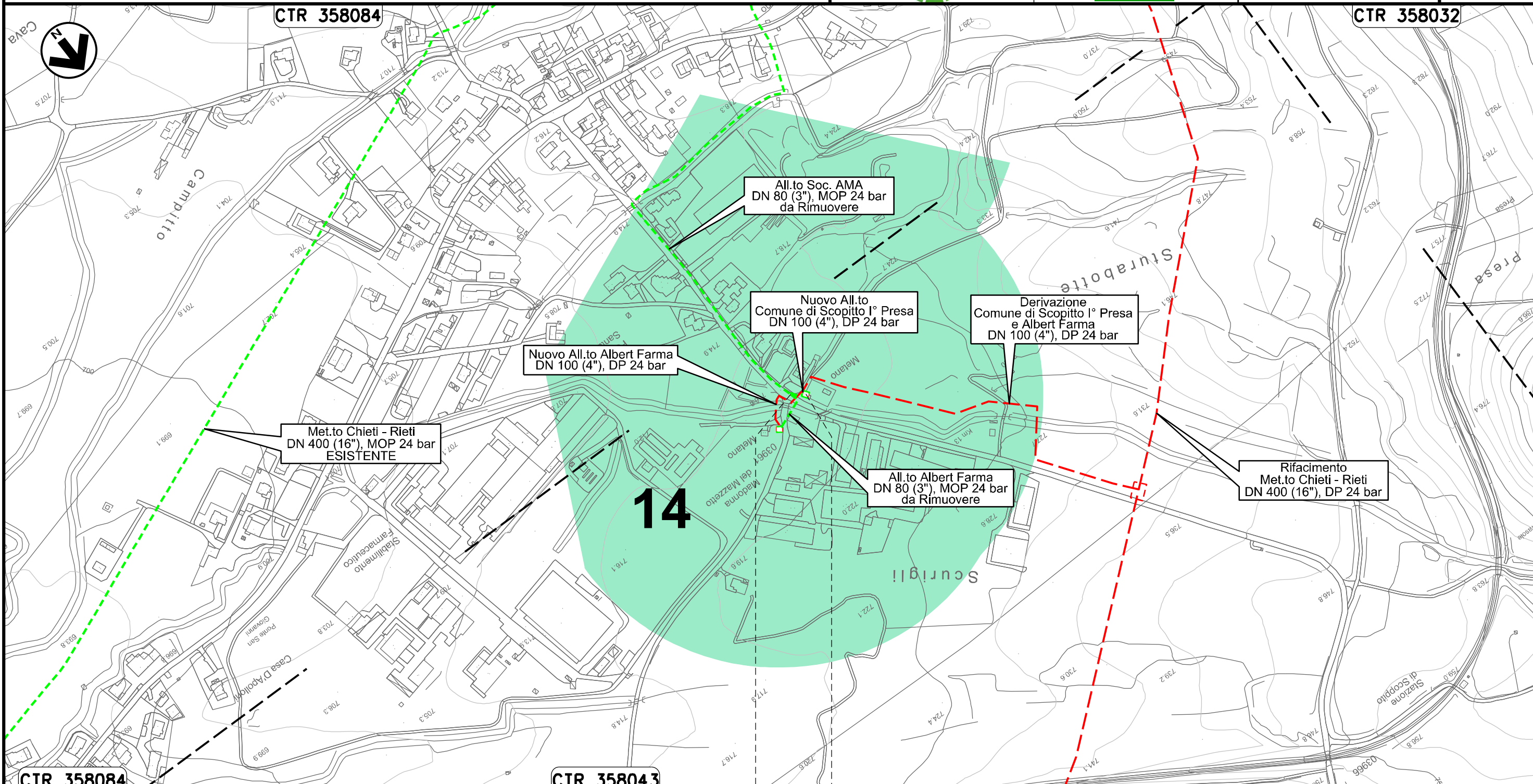
Il presente disegno e' di proprieta' aziendale - La Societa' tutelera' i propri diritti a termine di legge.



Allacciamento Comune di Scoppito I° Presa  
DN 80 (3"), MOP 24 bar

Rimozione Condotta Esistente  
CARTA PEDOLOGICA

00	20.02.20	EMISSIONE	MESCHINI	CECCONI	CAPRIOTTI	Foglio <b>23</b> di 34
INDICE	DATA	REVISIONI	ELABORATO	VERIFICATO	APPROVATO	
			Dis. PG-PE-460		Scala 1:5000	
			Comm. NR /19094			



Il presente disegno e' di proprieta' aziendale - La Societa' tutelera' i propri diritti a termine di legge.

0+000 0+021



SCOPPITO  
L'AQUILA

PIDA n. 4104208/1  
km 0+021

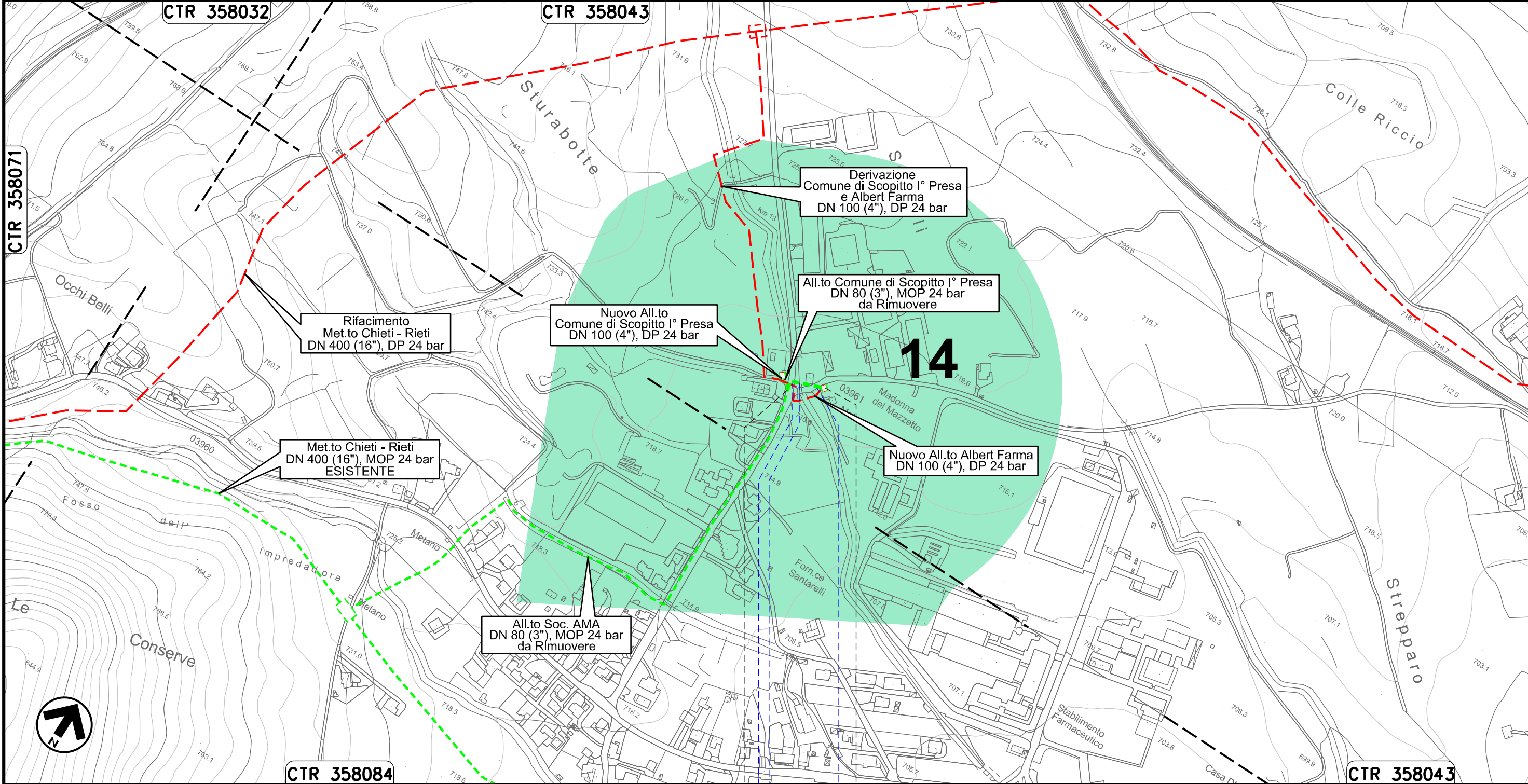


Allacciamento Albert Farma  
DN 80 (3"), MOP 24 bar

Rimozione Condotta Esistente  
CARTA PEDOLOGICA

00	20.02.20	EMISSIONE	MESCHINI	CECCONI	CAPRIOTTI		
INDICE	DATA	R E V I S I O N I			ELABORATO	VERIFICATO	APPROVATO
							
			Dis.	PG-PE-460			
			Comm.	NR /19094			

Foglio  
**24**  
di 34  
Scala  
1:5000



Il presente disegno e' di proprieta' aziendale - La Societa' tutelera' i propri diritti a termine di legge.



0+000      0+056

SCOPPITO  
L'AQUILA

PIDA n. 4103695/1  
km 0+056



Strada Comunale ● Il Fossato ● Strada Comunale



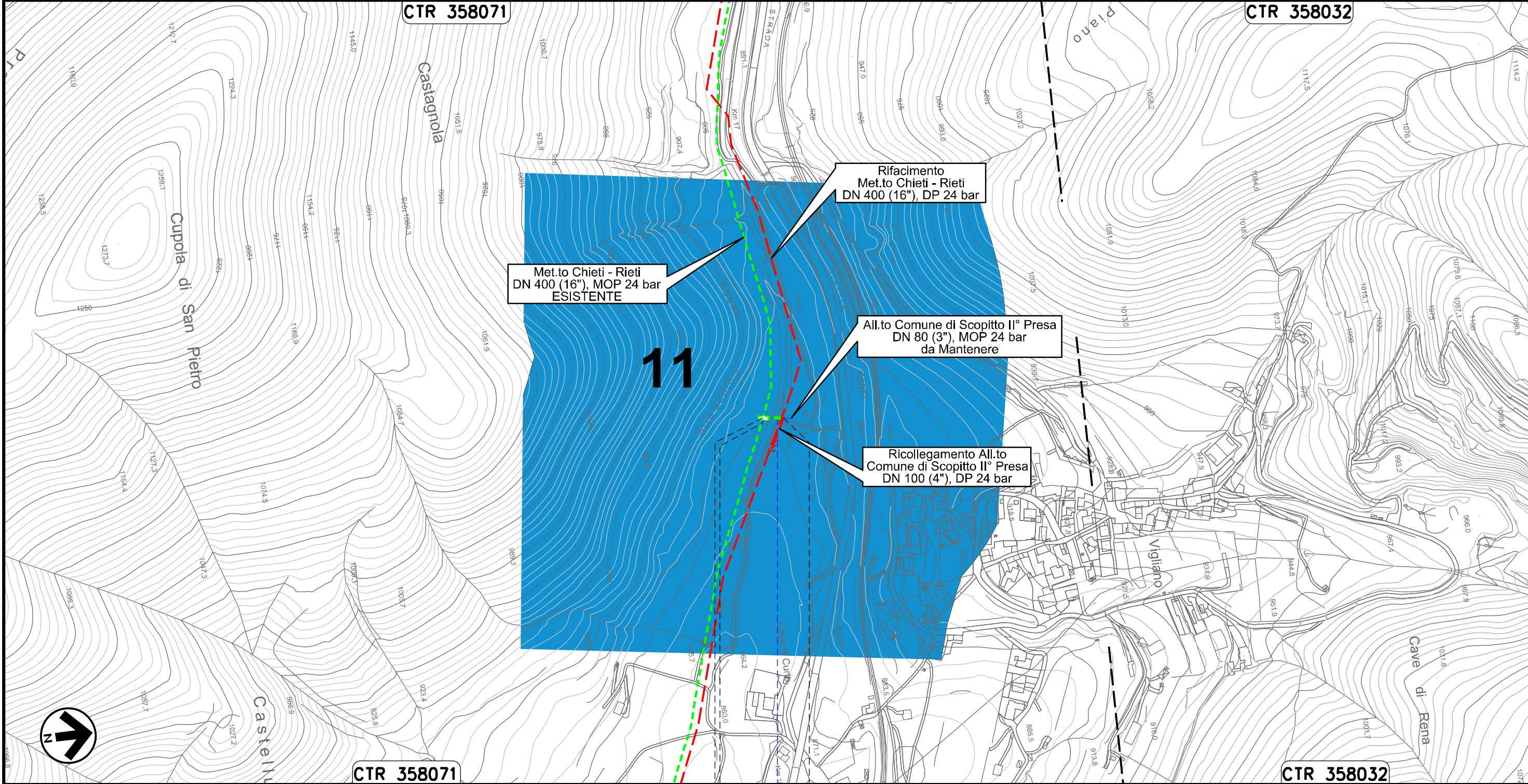


Allacciamento Comune di Scoppito II° Presa  
DN 80 (3"), MOP 24 bar

Rimozione Condotta Esistente  
CARTA PEDOLOGICA

00	20.02.20	EMISSIONE	MESCHINI	CECCONI	CAPRIOTTI		
INDICE	DATA	R E V I S I O N I			ELABORATO	VERIFICATO	APPROVATO
							
Dis. PG-PE-460			Comm. NR /19094				

Foglio  
**25**  
di 34  
Scala  
1:5000



0+000      0+026

SCOPPITO  
L'AQUILA

PIDA n. 4104209/1  
km 0+003

Fosso Colonnelle



Il presente disegno e' di proprieta' aziendale - La Societa' tutelera' i propri diritti a termine di legge.

Allacciamento Comune di Scoppito III° Presa  
DN 80 (3"), MOP 24 bar

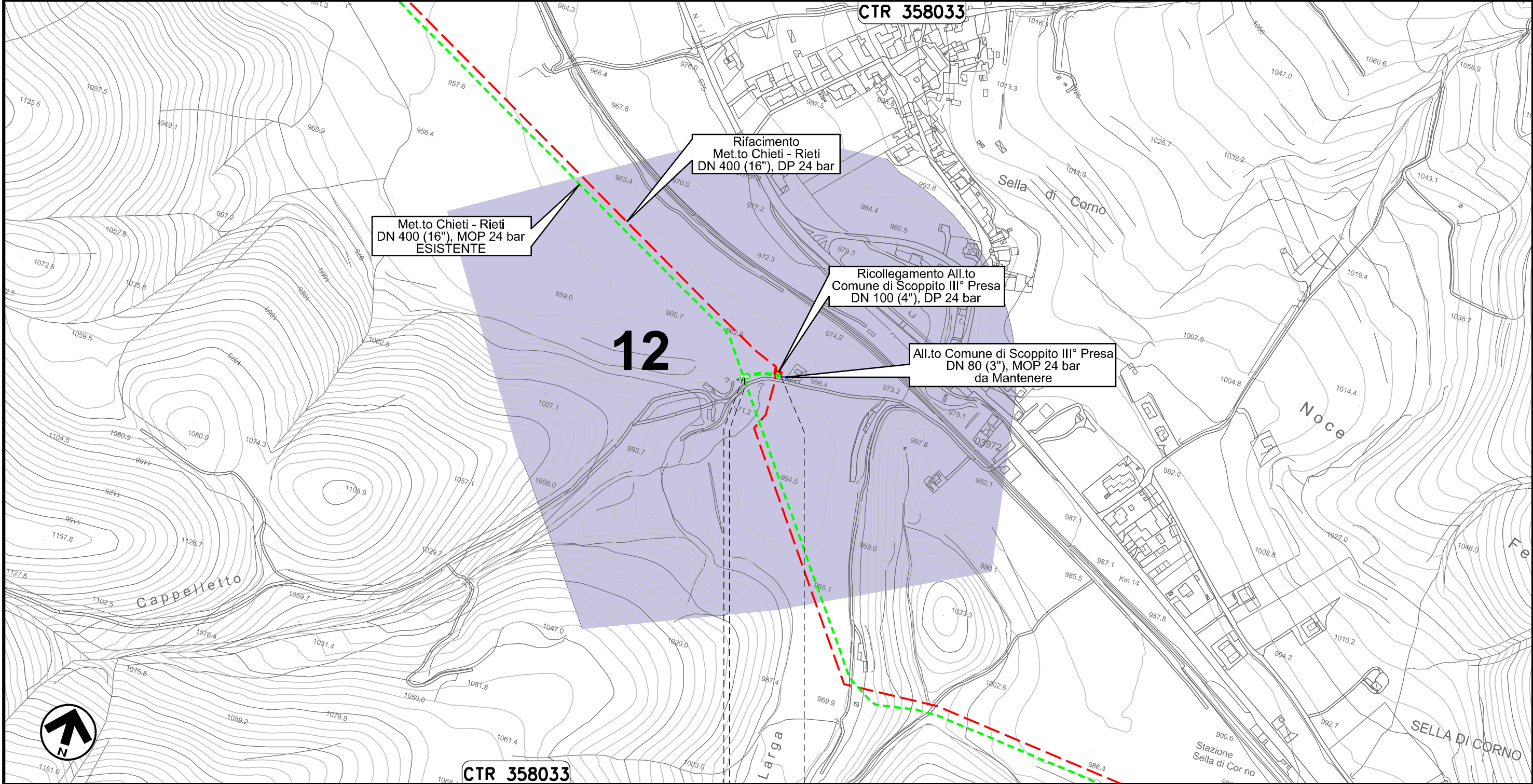
Rimozione Condotta Esistente  
CARTA PEDOLOGICA

00	20.02.20	EMISSIONE	MESCHINI	CECCONI	CAPRIOTTI
INDICE	DATA	R E V I S I O N I			ELABORATO
					VERIFICATO
					APPROVATO
					Dis. PG-PE-460
					Comm. NR /19094

Foglio  
**26**  
di 34  
Scala  
1:5000



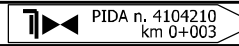
CTR 358033



Il presente disegno e' di proprieta' aziendale - La Societa' tutelera' i propri diritti a termine di legge.

0+000 0+049

SCOPPITO  
L'AQUILA



Allacciamento Comune di Antrodoco II° Presa  
DN 100 (4"), MOP 24 bar

Rimozione Condotta Esistente  
CARTA PEDOLOGICA

00	20.02.20	EMISSIONE	MESCHINI	CECCONI	CAPRIOTTI
INDICE	DATA	R E V I S I O N I			ELABORATO
					VERIFICATO
					APPROVATO
					Dis. PG-PE-460
					Comm. NR /19094

Foglio  
**27**  
di 34  
Scala  
1:5000



CTR 358021

**12**

Microtunnel  
"Rocca di Corno"  
L=240 m

All.to Comune di Antrodoco II° Presa  
DN 100 (4"), MOP 24 bar  
da Mantenere

Ricollegamento All.to  
Comune di Antrodoco II° Presa  
DN 100 (4"), DP 24 bar

Rifacimento  
Met.to Chieti - Rieti  
DN 400 (16"), DP 24 bar

Met.to Chieti - Rieti  
DN 400 (16"), MOP 24 bar  
ESISTENTE

CTR 358021

0+000      0+068

ANTRODOCO

RIETI

PIDA n. 4160678  
km 0+003



Il presente disegno e' di proprieta' aziendale - La Societa' tutelera' i propri diritti a termine di legge.

Allacciamento Comune di Borgo Velino  
DN 100 (4"), MOP 24 bar

Rimozione Condotta Esistente  
CARTA PEDOLOGICA

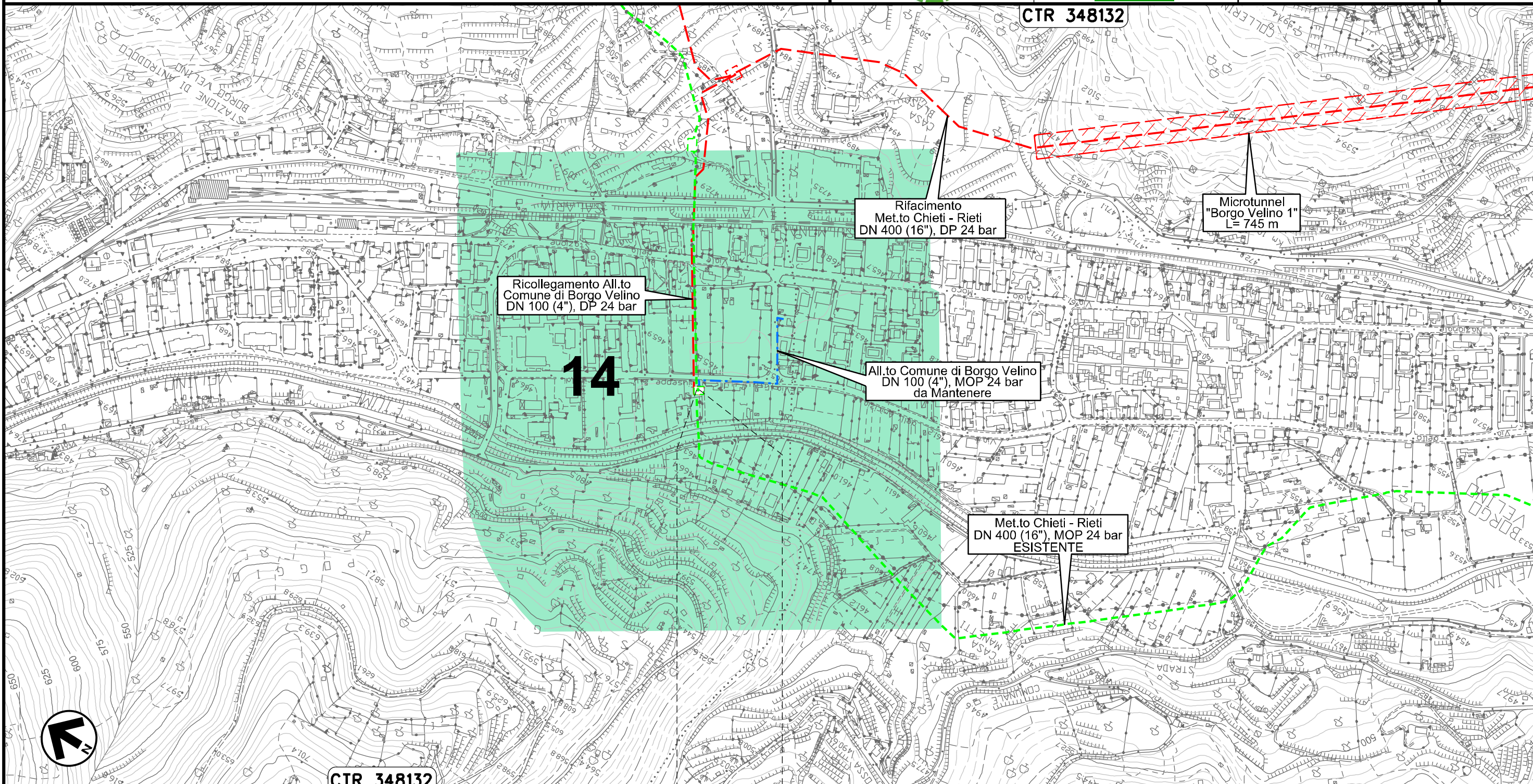
00	20.02.20	EMISSIONE	MESCHINI	CECCONI	CAPRIOTTI	Foglio <b>28</b> di 34
INDICE	DATA	R E V I S I O N I	ELABORATO	VERIFICATO	APPROVATO	Scala 1:5000



Dis. PG-PE-460

Comm. NR /19094

CTR 348132



Il presente disegno e' di proprieta' aziendale - La Societa' tutelera' i propri diritti a termine di legge.

CTR 348132



0+000      0+003

BORGO VELINO  
RIETI

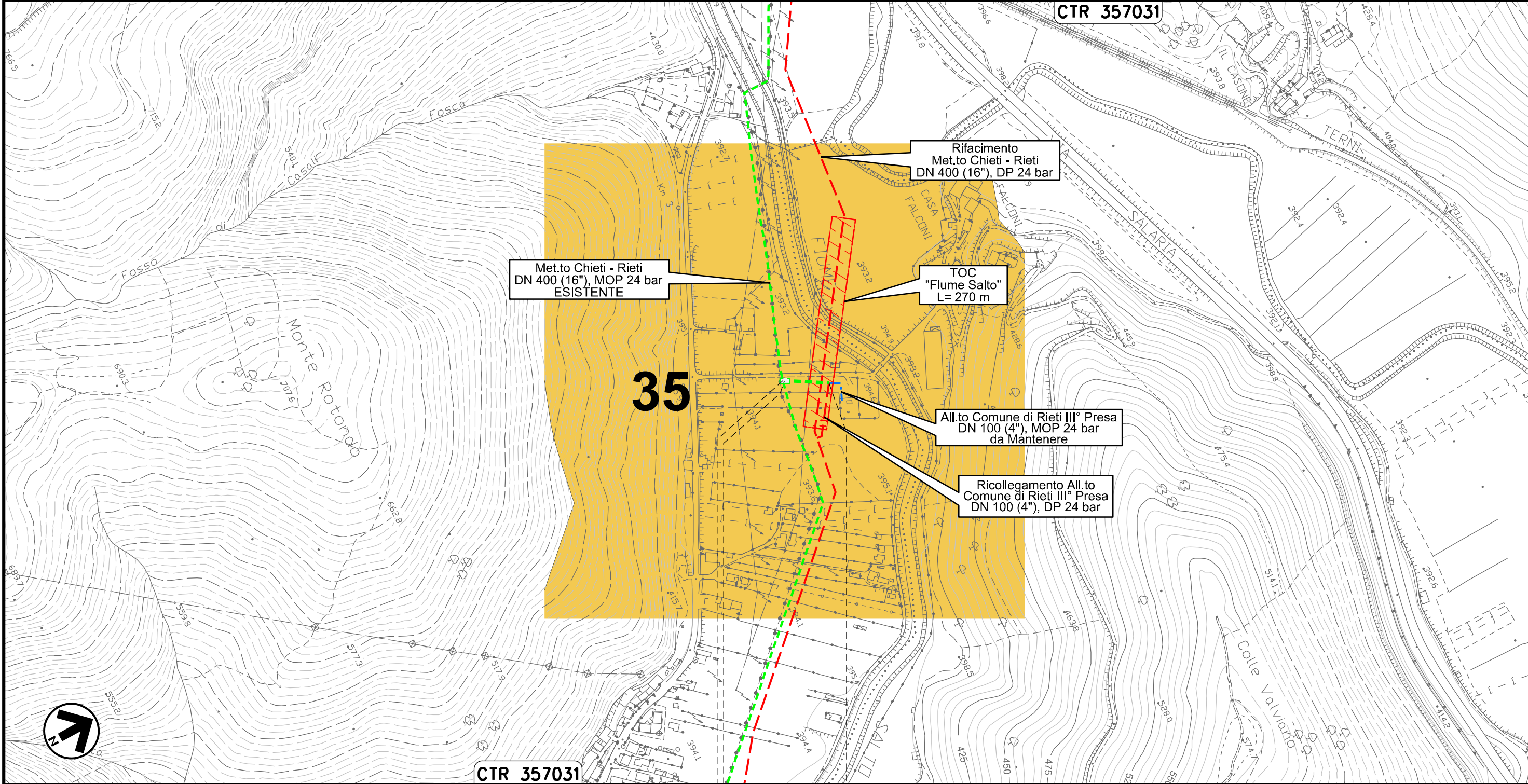


Allacciamento Comune di Rieti III' Presa  
DN 100 (4"), MOP 24 bar

Rimozione Condotta Esistente  
CARTA PEDOLOGICA

00	20.02.20	EMISSIONE	MESCHINI	CECCONI	CAPRIOTTI		
INDICE	DATA	R E V I S I O N I			ELABORATO	VERIFICATO	APPROVATO
							
			Dis.	PG-PE-460			
			Comm.	NR /19094			

Foglio  
**30**  
di 34  
Scala  
1:5000



CTR 357031

0+000      0+059

RIETI



RIETI

PIDA n. 4160296  
km 0+003

Il presente disegno e' di proprieta' aziendale - La Societa' tutelera' i propri diritti a termine di legge.

Potenziamento Der. per Vazia  
DN 200 (8"), MOP 24 bar

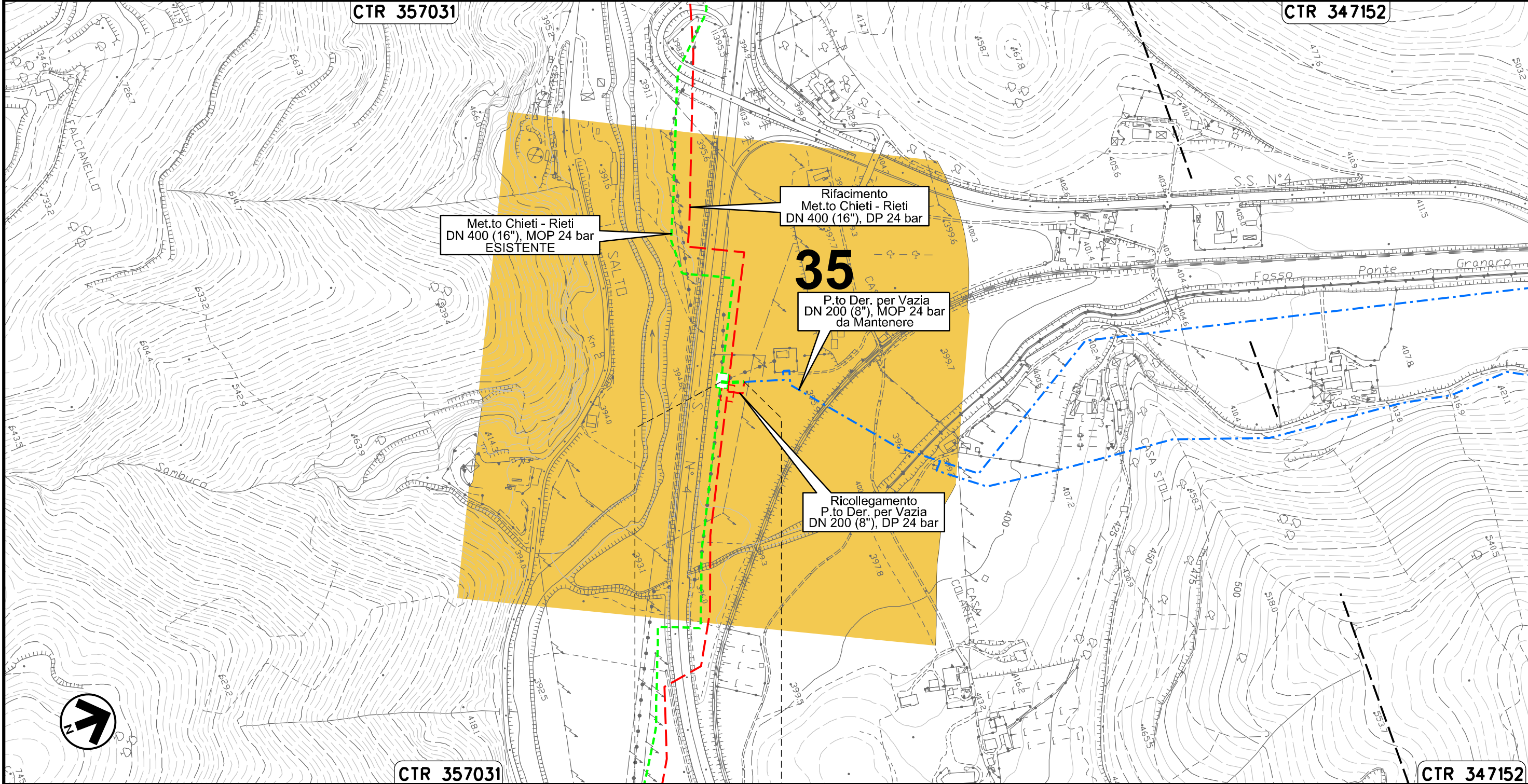
Rimozione Condotta Esistente  
CARTA PEDOLOGICA

00	20.02.20	EMISSIONE	MESCHINI	CECCONI	CAPRIOTTI		
INDICE	DATA	R E V I S I O N I			ELABORATO	VERIFICATO	APPROVATO
							
Dis. PG-PE-460			Comm. NR /19094				

Foglio  
**31**  
di 34  
Scala  
1:5000

CTR 357031

CTR 347152



Met.to Chieti - Rieti  
DN 400 (16''), MOP 24 bar  
ESISTENTE

Rifacimento  
Met.to Chieti - Rieti  
DN 400 (16''), DP 24 bar

**35**  
P.to Der. per Vazia  
DN 200 (8''), MOP 24 bar  
da Mantenere

Ricollegamento  
P.to Der. per Vazia  
DN 200 (8''), DP 24 bar



CTR 357031

CTR 347152

0+000      0+030

RIETI  
RIETI

Il presente disegno e' di proprieta' aziendale - La Societa' tutelera' i propri diritti a termine di legge.

MET.TO RIETI - ROMA  
DN 300 (12"), MOP 64 bar

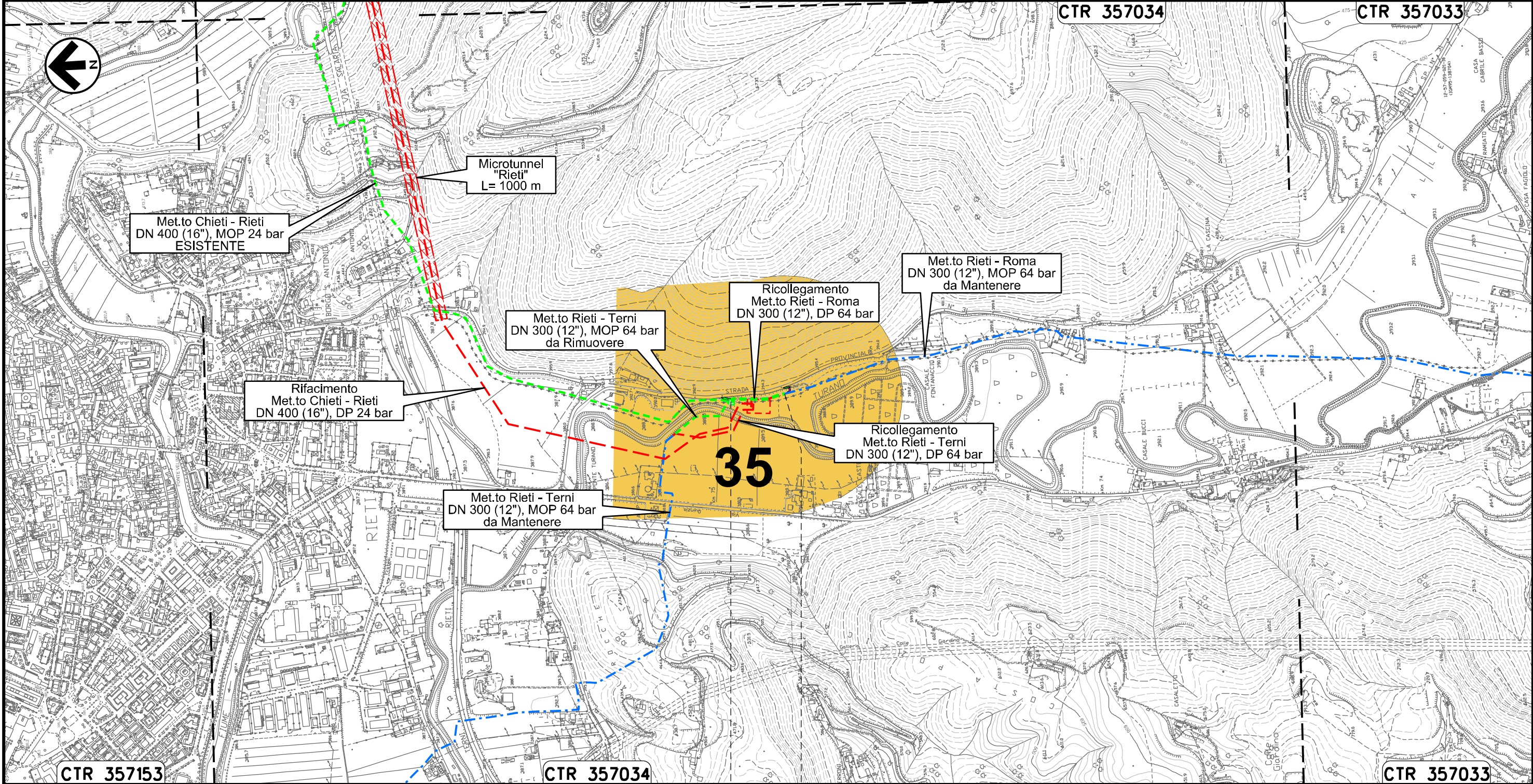
Rimozione Condotta Esistente  
CARTA PEDOLOGICA

00	20.02.20	EMISSIONE	MESCHINI	CECCONI	CAPRIOTTI	Foglio
INDICE	DATA	R E V I S I O N I	ELABORATO	VERIFICATO	APPROVATO	32
			Dis. PG-PE-460			di 34
			Comm. NR /19094			Scala 1:10000



CTR 357034

CTR 357033



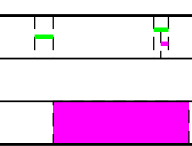
CTR 357153

CTR 357034

CTR 357033

0+000 0+146

RIETI
RIETI





Il presente disegno e' di proprieta' aziendale - La Societa' tutelera' i propri diritti a termine di legge.

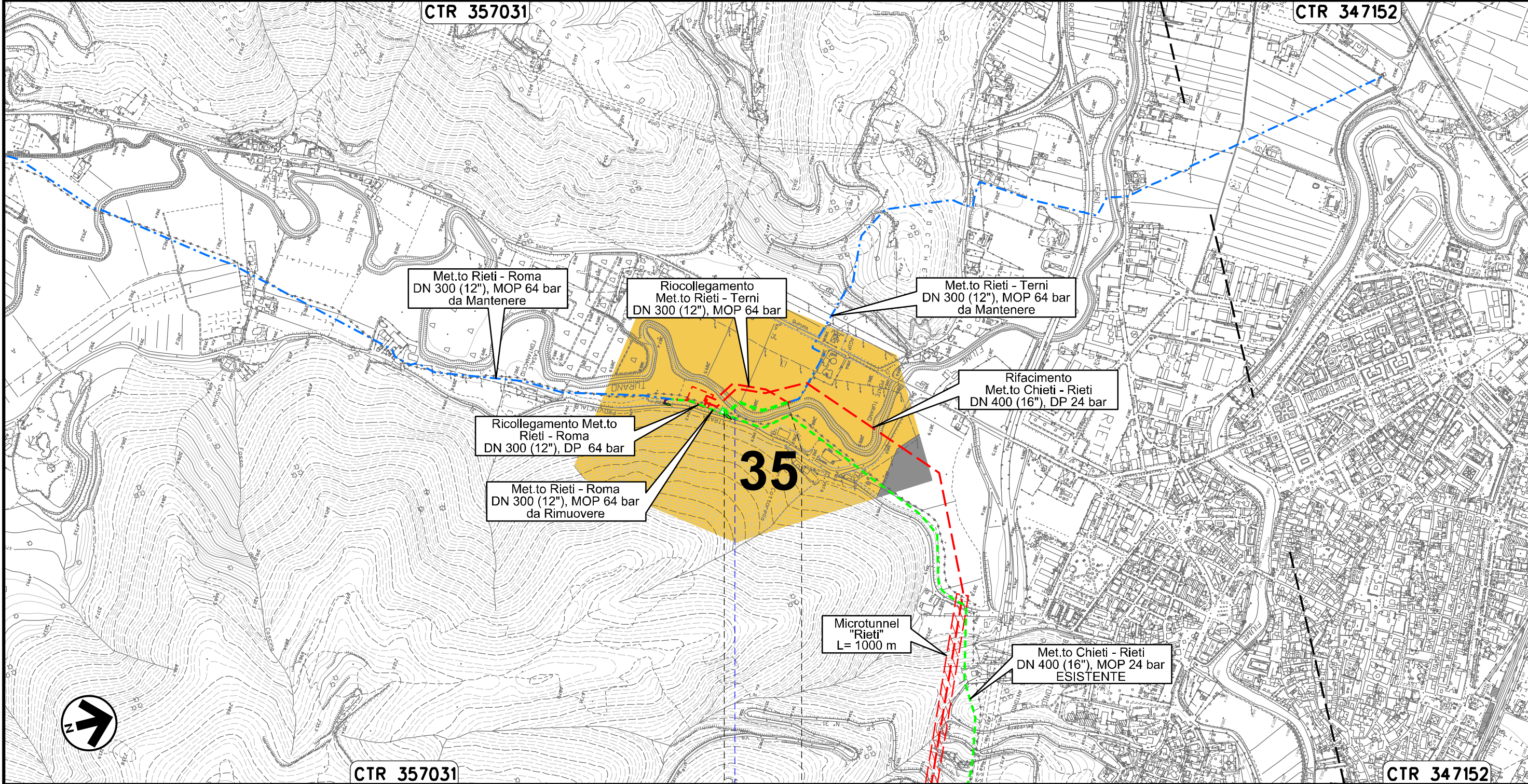


MET.TO RIETI - TERNI  
DN 300 (12"), MOP 64 bar

Rimozione Condotta Esistente  
CARTA PEDOLOGICA

00	20.02.20	EMISSIONE	MESCHINI	CECCONI	CAPRIOTTI		
INDICE	DATA	R E V I S I O N I			ELABORATO	VERIFICATO	APPROVATO
						Dis. PG-PE-460	
			Comm. NR /19094			Scala 1:10000	

Foglio  
**33**  
di 34  
Scala  
1:10000



Il presente disegno e' di proprieta' aziendale - La Societa' tutelera' i propri diritti a termine di legge.

CTR 357031

CTR 347152

0+000 0+180



RIETI  
RIETI

Fiume Turano



OPERE CONNESSE  
su METANODOTTO CHIETI – RIETI  
DN 400 (16”), MOP 24 bar

Rimozione Condotta Esistente  
CARTA PEDOLOGOGICA

00	20.02.20	EMISSIONE	MESCHINI	CECCONI	CAPRIOTTI
INDICE	DATA	R E V I S I O N I	ELABORATO	VERIFICATO	APPROVATO
					
			Dis. PG-PE-460		
			Comm. NR /19094		

Foglio  
**34**  
di 34  
Scala 1:10000  
1:5000

LEGENDA

SIMBOLOGIA CARTOGRAFICA

	Opere connesse da porre fuori esercizio e recuperare		Impianti di opere connesse da porre fuori esercizio e recuperare
	Metanodotto da porre fuori esercizio e recuperare		Impianti di linea da porre fuori esercizio e recuperare
	Metanodotto in progetto		Impianti di linea in progetto
	Metanodotto in esercizio da ricollegare		Impianti di linea in esercizio
	Metanodotti in esercizio		Gallerie, Tunnel, Mini-Microtunnel, Raise Boring, T.O.C. e Direct Pipe.
	Altre condotte di terzi		Depositi temporanei
	Opere connesse in progetto		Adeguamento strade esistenti
	Aree impianti stacco-terminale in progetto		Strade di accesso provvisorio
	Aree impianti stacco-terminale esistenti		Nuova viabilità
			Limite sovrapposizione fogli

SIMBOLOGIA MECCANICA

	Punto di intercettazione di linea (P.I.L.)
	Punto di intercettazione di derivazione importante (P.I.D.I.)
	Punto di intercettazione di derivazione semplice con stacco da P.I.L. (P.I.D.S.)
	Punto di intercettazione e derivazione semplice con stacco da Linea (P.I.D.S.)
	Punto di intercettazione con discaggio di allacciamento (P.I.D.A.)
	Punto predisposto per il discaggio di allacciamento (P.P.D.A.)
	Punto di sezionamento elettrico terminale (P.S.E.T.)
	Stazione predisposta per lancio e ricevimento PIG
	Impianto di riduzione/ regolazione della pressione

SIMBOLOGIA TEMATICA

B – SUOLI DEGLI APPENNINI A CLIMA TEMPERATO

	10	Calcaric and Eutric Fluvic Cambisol; Luvic Phaeozem;
	11	Rendzic Leptosol; Calcaric and Skeletic Endoleptic Phaeozem; Calcaric Skeletic Regosol; Calcaric Cambisol
	12	Leptic Phaeozem; Chromic Luvisol; Calcaric Endoleptic Phaeozem; Dystric Endoleptic Cambisol
	14	Calcaric, Eutric, and Eutric Skeletic Cambisol; Calcaric Regosol; Calcaric Leptosol

E – SUOLI DEGLI APPENNINI CENTRALI E MERIDIONALI

	27	Haplic Calcisol; Calcaric Cambisol; Calcaric Regosol
--	----	--

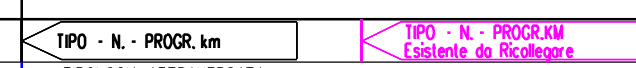
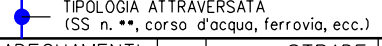


G – SUOLI DELLE COLLINE DEL CENTRO E SUD ITALIA SU SEDIMENTI MARINI NEOGENICI E SU CALCARI

	35	Chromic, Calcic, and Haplic Luvisol; Haplic, Calcic, Chromic, and Hyposodic Vertisol; Haplic Calcisol; Calcaric and Eutric Cambisol; Calcaric Regosol; Calcaric Phaeozem
--	----	--

L – SUOLI DELLE PIANURE E BASSE COLLINE DEL CENTRO E SUD ITALIA

	47	Haplic and Petric Calcisol; Calcic, Chromic, and Skeletic Luvisol; Calcaric and Luvic Phaeozem; Calcaric Fluvisol; Haplic and Calcic Vertisol; Calcic Kastanozem; Eutric, Fluvic, Endogleyic, and Calcaric Cambisol; Vitric Andosol; Calcaric RG; Calcaric AR
		Aree urbanizzate

Il presente disegno e' di proprieta' aziendale - La Societa' tutelera' i propri diritti a termine di legge.

Progressiva chilometrica	
Comuni	
Province	
Impianti	
Attraversamenti	
Strade – Piste – Piazzole tubazioni	
Area di passaggio	
Tratto in rimozione con scavo a cielo aperto Tratti Esistenti da Ricollegare e Posa Polifora	
Tratto da lasciare in opera e intasare	
Tratto con estrazione del tubo di linea e intasamento del tubo di protezione	