





COROGRAFIA Scala 1:500.000



00	20.02.20	EMISSIONE	MESCHINI	CECCONI	CAPRIOTTI
INDICE	DATA	REVISIONI	ELABORATO	VERIFICATO	APPROVATO
 			Dis. PG-EC-461		
			Fg. 1 di 34		
OPERE CONNESSE su METANODOTTO CHIETI - RIETI DN 400 (16"), MOP 24 bar			Comm. NR /19094		
			INDICE 00		
Rimozione Condotta Esistente CARTA DEGLI ECOSISTEMI			Scala 1:10000 - 1:5000		
			Sostituisce il		
			Sostituito dal		

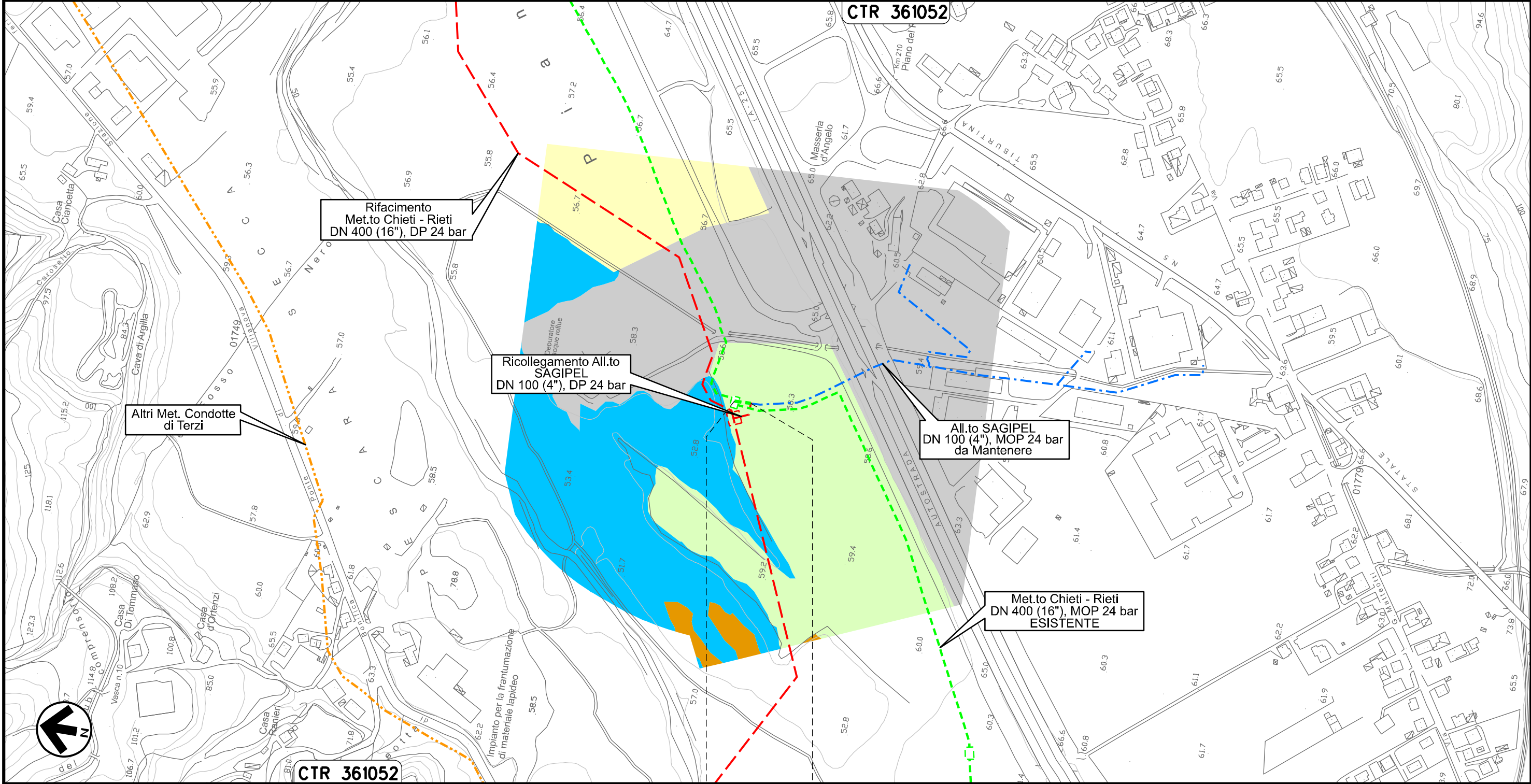
Allacciamento SAGIPEL
DN 100 (4"), MOP 24 bar

Rimozione Condotta Esistente
CARTA DEGLI ECOSISTEMI

00	20.02.20	EMISSIONE	MESCHINI	CECCONI	CAPRIOTTI
INDICE	DATA	REVISIONI	ELABORATO	VERIFICATO	APPROVATO
			Dis. PG-EC-461		
			Comm. NR /19094	Scala 1:5000	



CTR 361052



Il presente disegno e' di proprieta' aziendale - La Societa' tutelera' i propri diritti a termine di legge.



CTR 361052

0+000 0+021

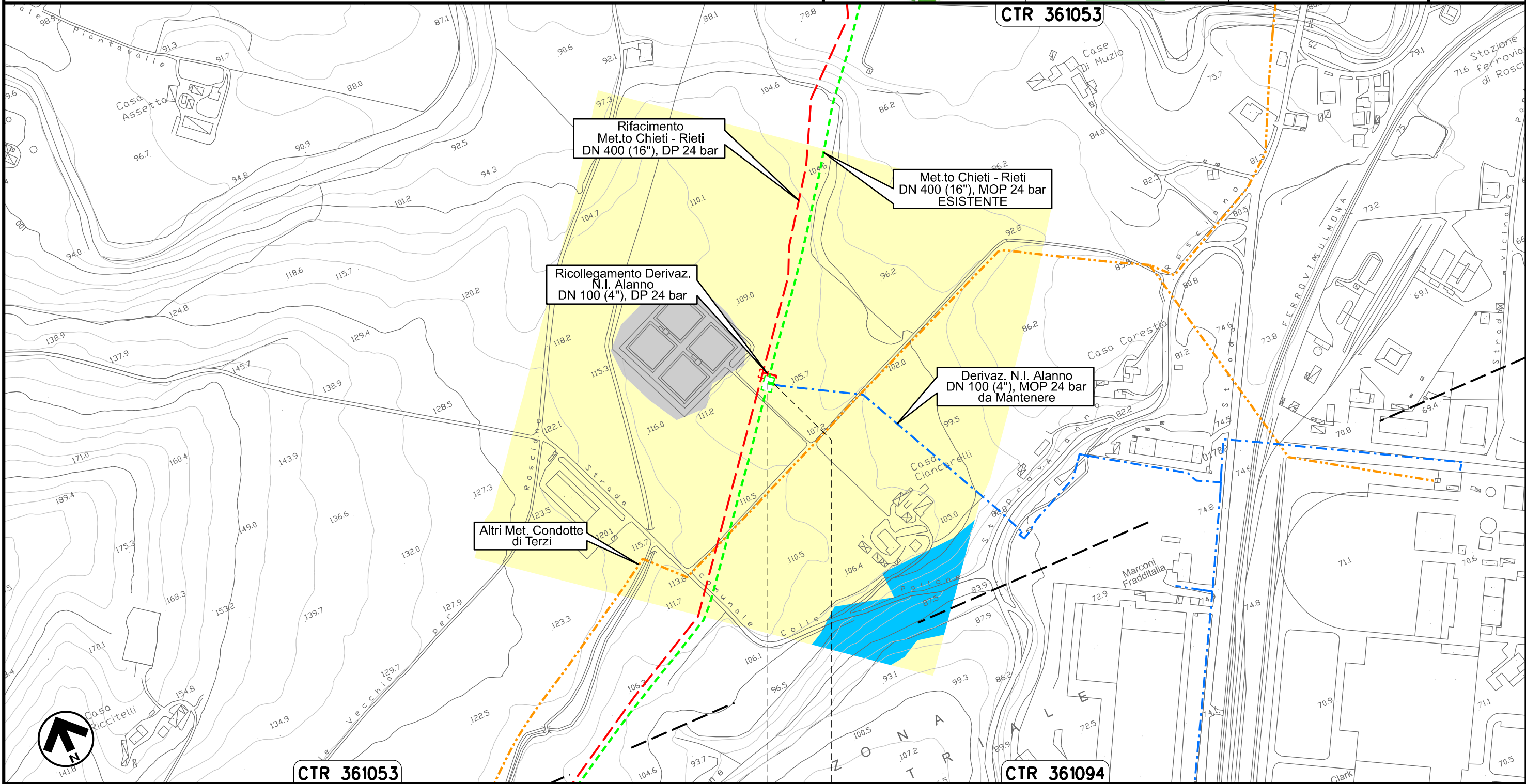
MANOPPELLO
PESCARA

Derivazione N.I. Alanno
DN 100 (4"), MOP 24 bar

Rimozione Condotta Esistente
CARTA DEGLI ECOSISTEMI

00	20.02.20	EMISSIONE	MESCHINI	CECCONI	CAPRIOTTI
INDICE	DATA	REVISIONI	ELABORATO	VERIFICATO	APPROVATO
			Dis. PG-EC-461		
			Comm. NR /19094		

Foglio
4
di 34
Scala
1:5000



Il presente disegno e' di proprieta' aziendale - La Societa' tutelera' i propri diritti a termine di legge.

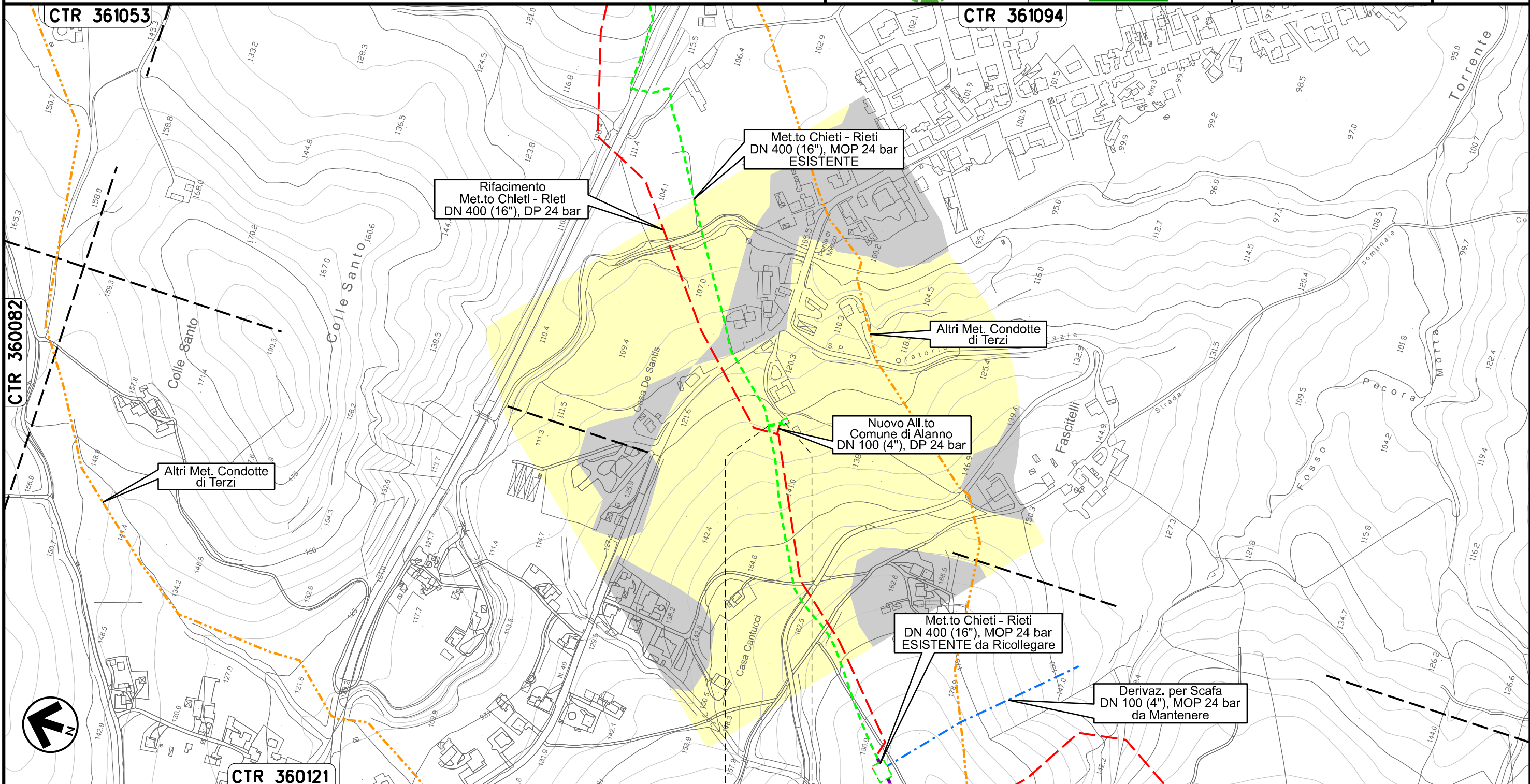
0+000 0+008

ALANNO
PESCARA

Allacciamento Comune di Alanno
DN 80 (3"), MOP 24 bar

Rimozione Condotta Esistente
CARTA DEGLI ECOSISTEMI

00	20.02.20	EMISSIONE	MESCHINI	CECCONI	CAPRIOTTI	Foglio	
INDICE	DATA	R E V I S I O N I			ELABORATO	VERIFICATO	APPROVATO
		Dis. PG-EC-461				di 34	
		Comm. NR /19094				Scala	
						1:5000	



Il presente disegno e' di proprieta' aziendale - La Societa' tutelera' i propri diritti a termine di legge.

0+000 0+021

ALANNO
PESCARA

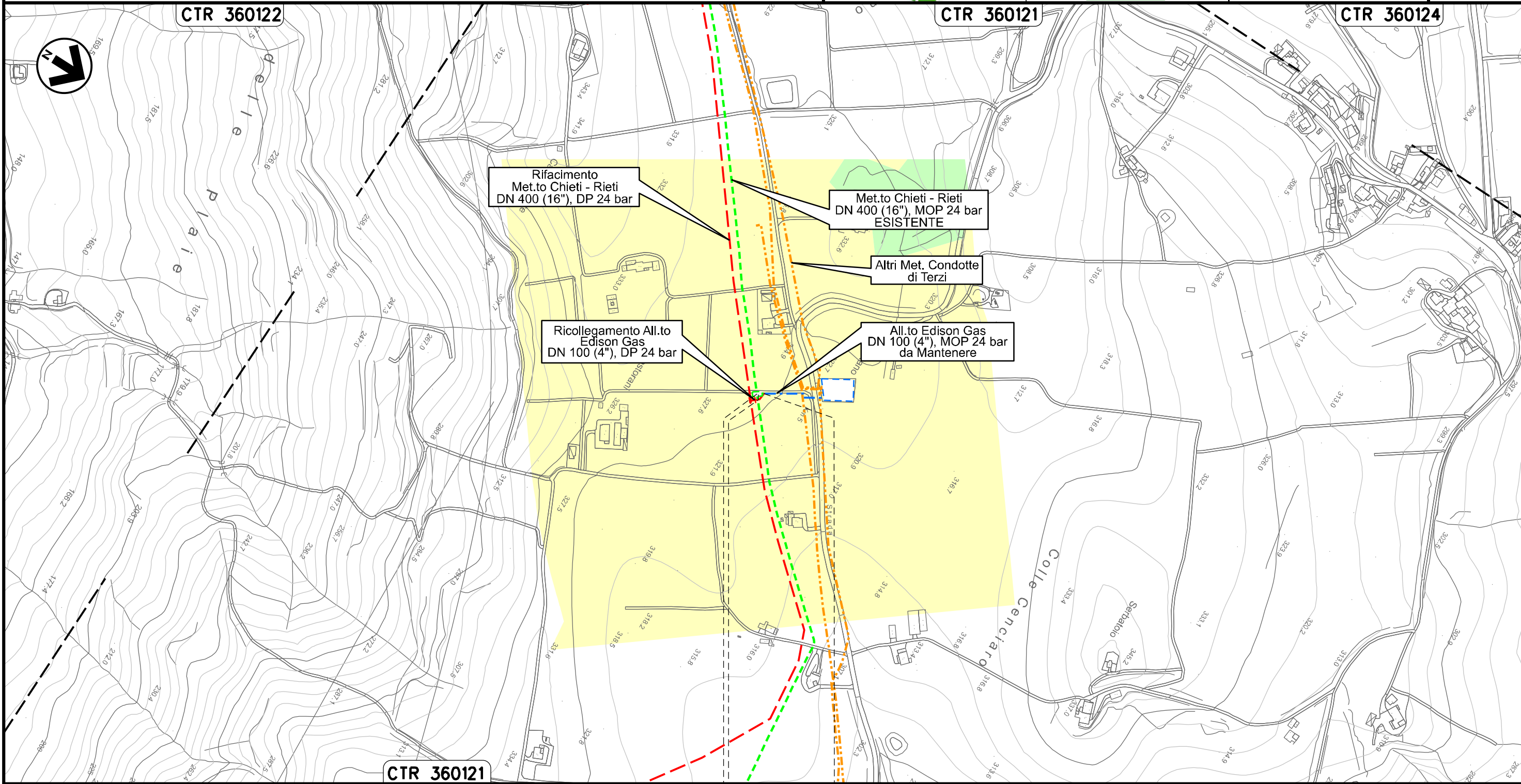
PIDA n. 410538/1
km 0+021

Allacciamento Edison Gas
DN 100 (4"), MOP 24 bar

Rimozione Condotta Esistente
CARTA DEGLI ECOSISTEMI

00	20.02.20	EMISSIONE	MESCHINI	CECCONI	CAPRIOTTI
INDICE	DATA	REVISIONI	ELABORATO	VERIFICATO	APPROVATO
			Dis. PG-EC-461		
			Comm. NR /19094		

Foglio
6
di 34
Scala
1:5000



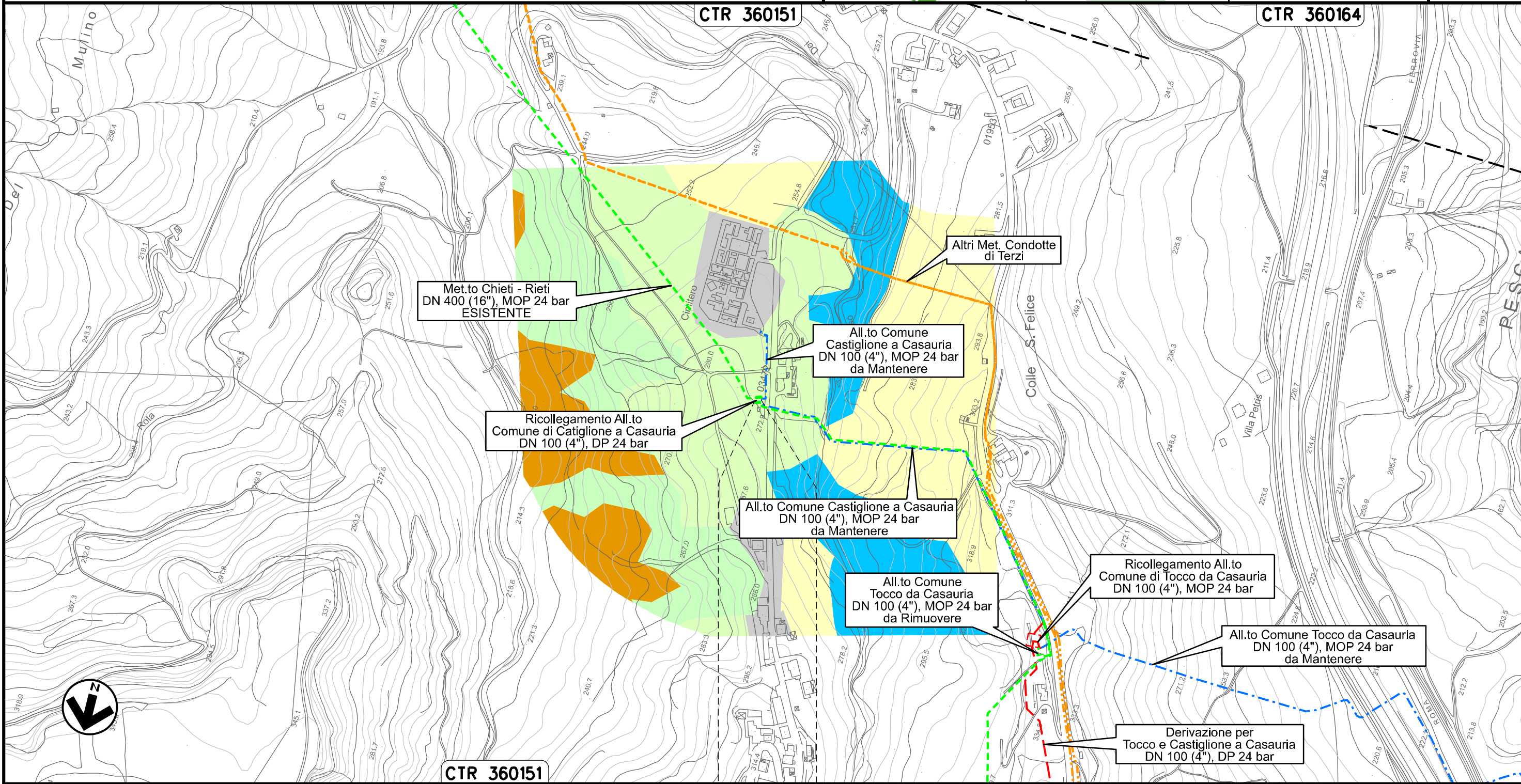
Il presente disegno e' di proprieta' aziendale - La Societa' tutelera' i propri diritti a termine di legge.

ALANNO
PESCARA

PIDA n. 4160727/1
km 0+003

00	20.02.20	EMISSIONE	MESCHINI	CECCONI	CAPRIOTTI	Foglio		
INDICE	DATA	R E V I S I O N I			ELABORATO	VERIFICATO	APPROVATO	8
		Dis. PG-EC-461		Comm. NR /19094		di 34		
						Scala		
						1:5000		

Rimozione Condotta Esistente
CARTA DEGLI ECOSISTEMI





Il presente disegno e' di proprieta' aziendale - La Societa' tutelera' i propri diritti a termine di legge.

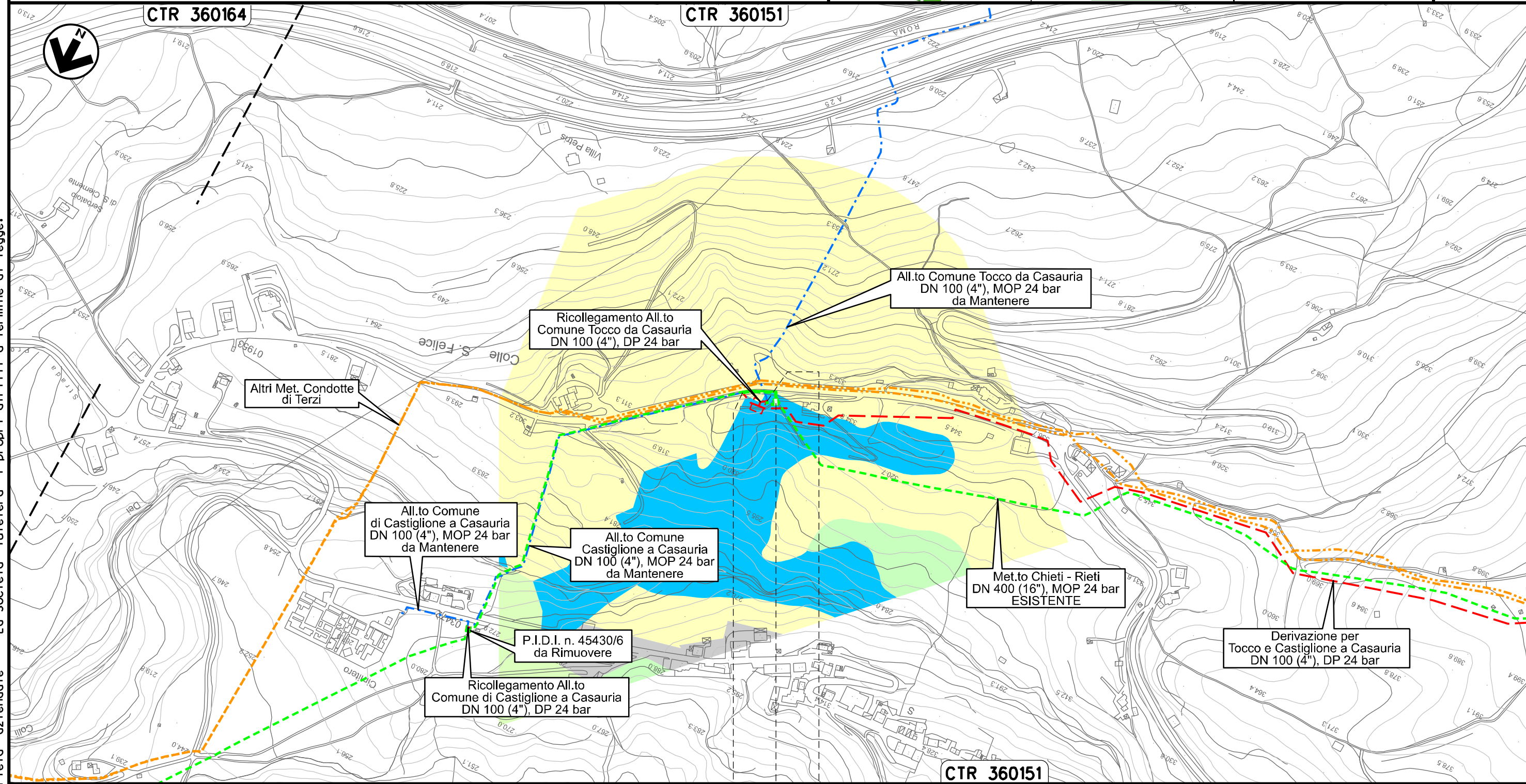
CASTIGLIONE
A CASAURIA
PESCARA

Allacciamento Comune Tocco da Casauria
DN 100 (4"), MOP 24 bar

Rimozione Condotta Esistente
CARTA DEGLI ECOSISTEMI

00	20.02.20	EMISSIONE	MESCHINI	CECCONI	CAPRIOTTI		
INDICE	DATA	R E V I S I O N I			ELABORATO	VERIFICATO	APPROVATO
							
			Dis. PG-EC-461				
			Comm. NR /19094				

Foglio
9
di 34
Scala
1:5000



0+000 | 0+073



CASTIGLIONE
A CASAURIA
PESCARA

PIDS n. 4104106/2
km 0+055

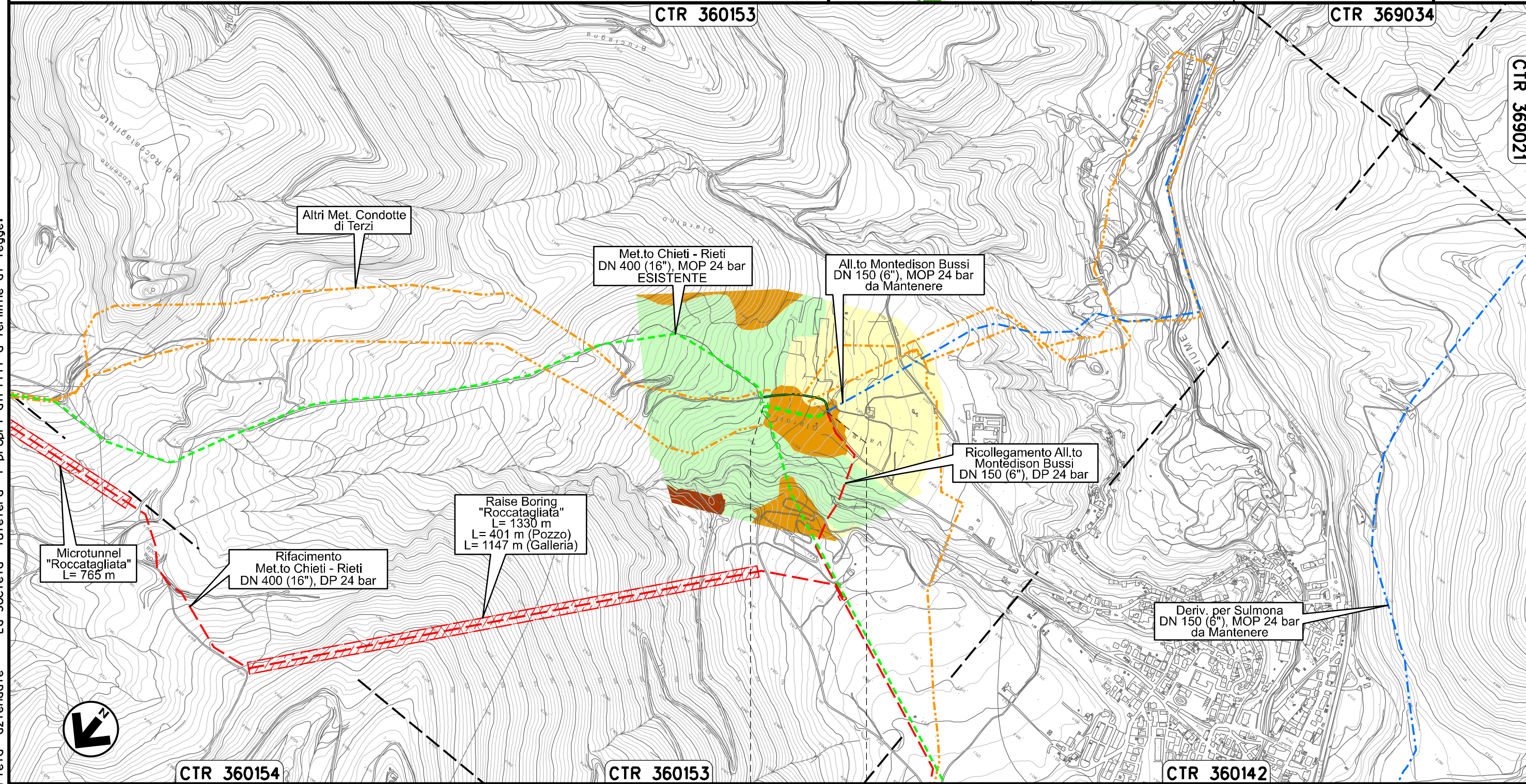
Il presente disegno e' di proprieta' aziendale - La Societa' tutelera' i propri diritti a termine di legge.

Allacciamento Montedison Bussi
DN 150 (6"), MOP 24 bar

Rimozione Condotta Esistente
CARTA DEGLI ECOSISTEMI

00	20.02.20	EMISSIONE	MESCHINI	CECCONI	CAPRIOTTI		
INDICE	DATA	R E V I S I O N I			ELABORATO	VERIFICATO	APPROVATO
						Dis. PG-EC-461	
			Comm. NR /19094			Scala	1:10000

Foglio
10
di 34
Scala
1:10000



Il presente disegno e' di proprieta' aziendale - La Societa' tutelera' i propri diritti a termine di legge.

Allacciamento Comune di Collepietro
DN 100 (4"), MOP 24 bar

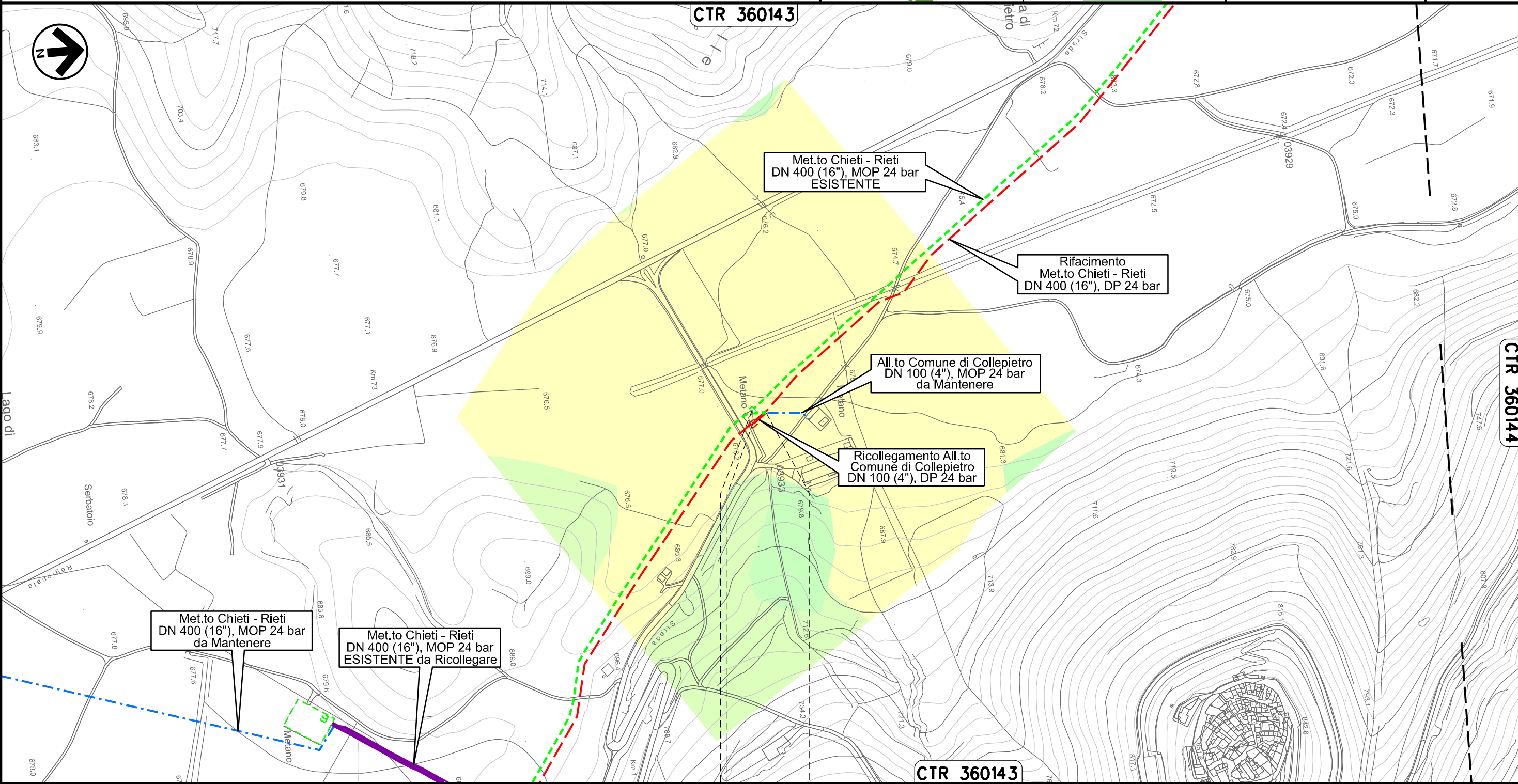
Rimozione Condotta Esistente
CARTA DEGLI ECOSISTEMI

00	20.02.20	EMISSIONE	MESCHINI	CECCONI	CAPRIOTTI		
INDICE	DATA	R E V I S I O N I			ELABORATO	VERIFICATO	APPROVATO
			Dis.	PG-EC-461			
			Comm.	NR /19094			

Foglio
12
di 34
Scala
1:5000



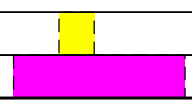
Il presente disegno e' di proprieta' aziendale - La Societa' tutelera' i propri diritti a termine di legge.



0+000 0+020



COLLEPIETRO
L'AQUILA

PIDA n. 10827/1
km 0+003

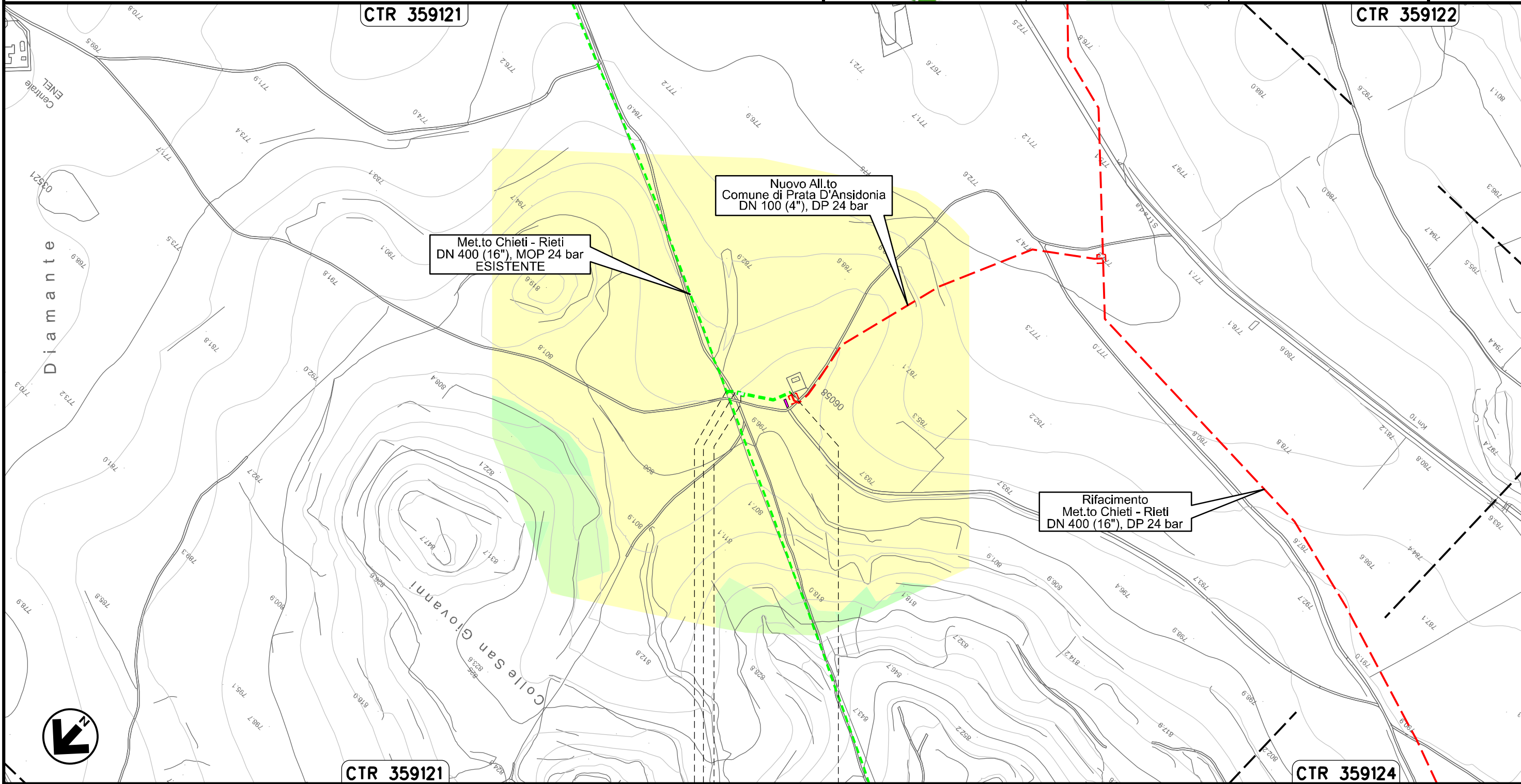


Allacciamento Comune di Prata D'Ansidonia
DN 100 (4"), MOP 24 bar

Rimozione Condotta Esistente
CARTA DEGLI ECOSISTEMI

00	20.02.20	EMISSIONE	MESCHINI	CECCONI	CAPRIOTTI		
INDICE	DATA	R E V I S I O N I			ELABORATO	VERIFICATO	APPROVATO
						Dis. PG-EC-461	
						Comm. NR /19094	

Foglio
13
di 34
Scala
1:5000



Il presente disegno e' di proprieta' aziendale - La Societa' tutelera' i propri diritti a termine di legge.



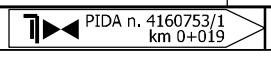
CTR 359121

CTR 359124

0+000 0+085

SAN PIO DELLE CAMERE ● PRATA D'ANSIDONIA

L'AQUILA



Allacciamento Comune di Barisciano
DN 80 (3"), MOP 24 bar

Rimozione Condotta Esistente
CARTA DEGLI ECOSISTEMI

00	20.02.20	EMISSIONE	MESCHINI	CECCONI	CAPRIOTTI
INDICE	DATA	REVISIONI	ELABORATO	VERIFICATO	APPROVATO
			Dis. PG-EC-461		
			Comm. NR /19094		

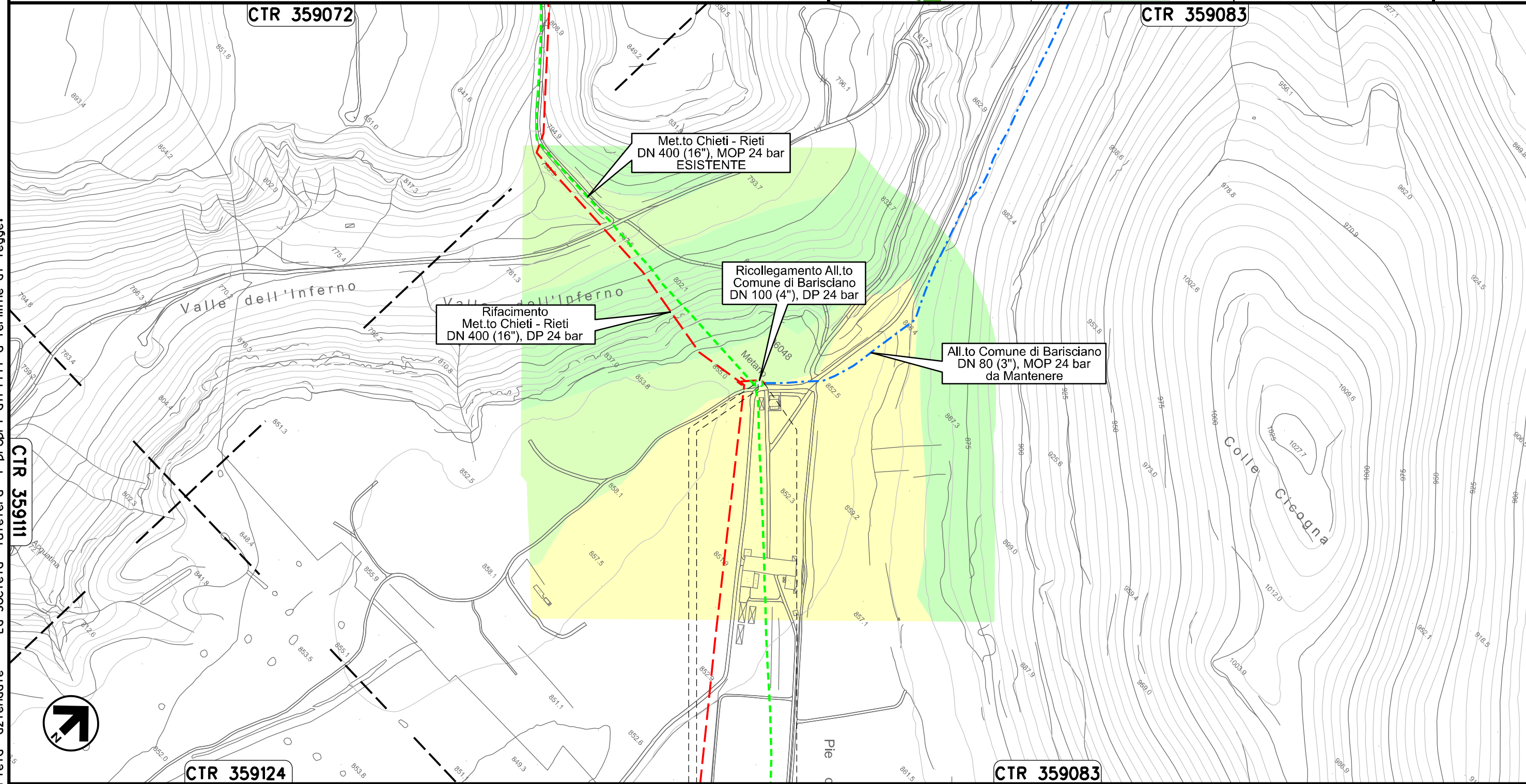
Foglio
14
di 34
Scala
1:5000



CTR 359072

CTR 359083

Il presente disegno e' di proprieta' aziendale - La Societa' tutelera' i propri diritti a termine di legge.



0+000 0+014

BARISCIANO
L'AQUILA

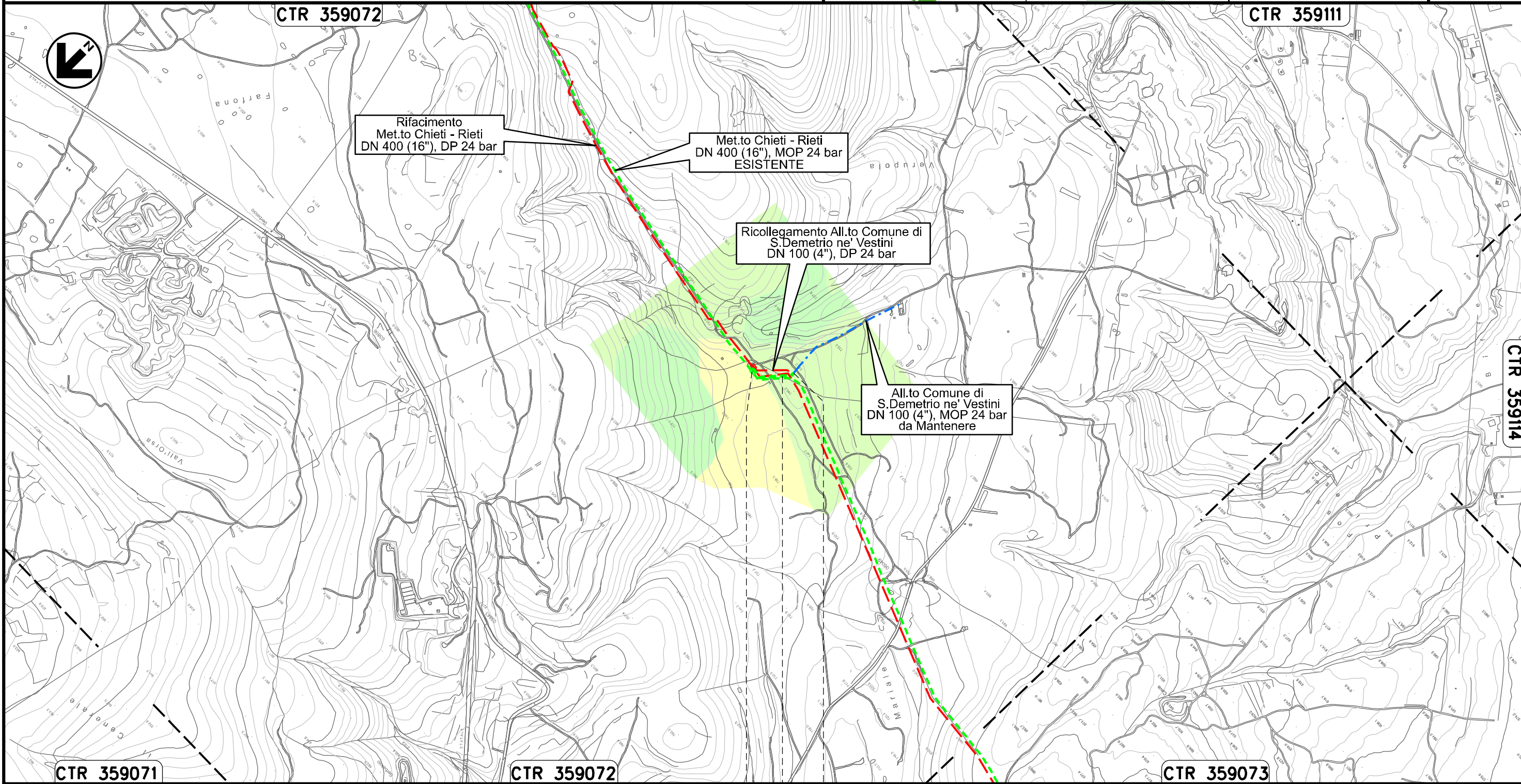
PIDS n. 4104642/1
km 0+007

Allacciamento Comune di San Demetrio ne' Vestini
DN 100 (4"), MOP 24 bar

Rimozione Condotta Esistente
CARTA DEGLI ECOSISTEMI

00	20.02.20	EMISSIONE	MESCHINI	CECCONI	CAPRIOTTI
INDICE	DATA	R E V I S I O N I	ELABORATO	VERIFICATO	APPROVATO
			Dis. PG-EC-461		
			Comm. NR /19094		

Foglio
15
di 34
Scala
1:10000



Rifacimento
Met.to Chieti - Rieti
DN 400 (16"), DP 24 bar

Met.to Chieti - Rieti
DN 400 (16"), MOP 24 bar
ESISTENTE

Ricollegamento All.to Comune di
S. Demetrio ne' Vestini
DN 100 (4"), DP 24 bar

All.to Comune di
S. Demetrio ne' Vestini
DN 100 (4"), MOP 24 bar
da Mantenere

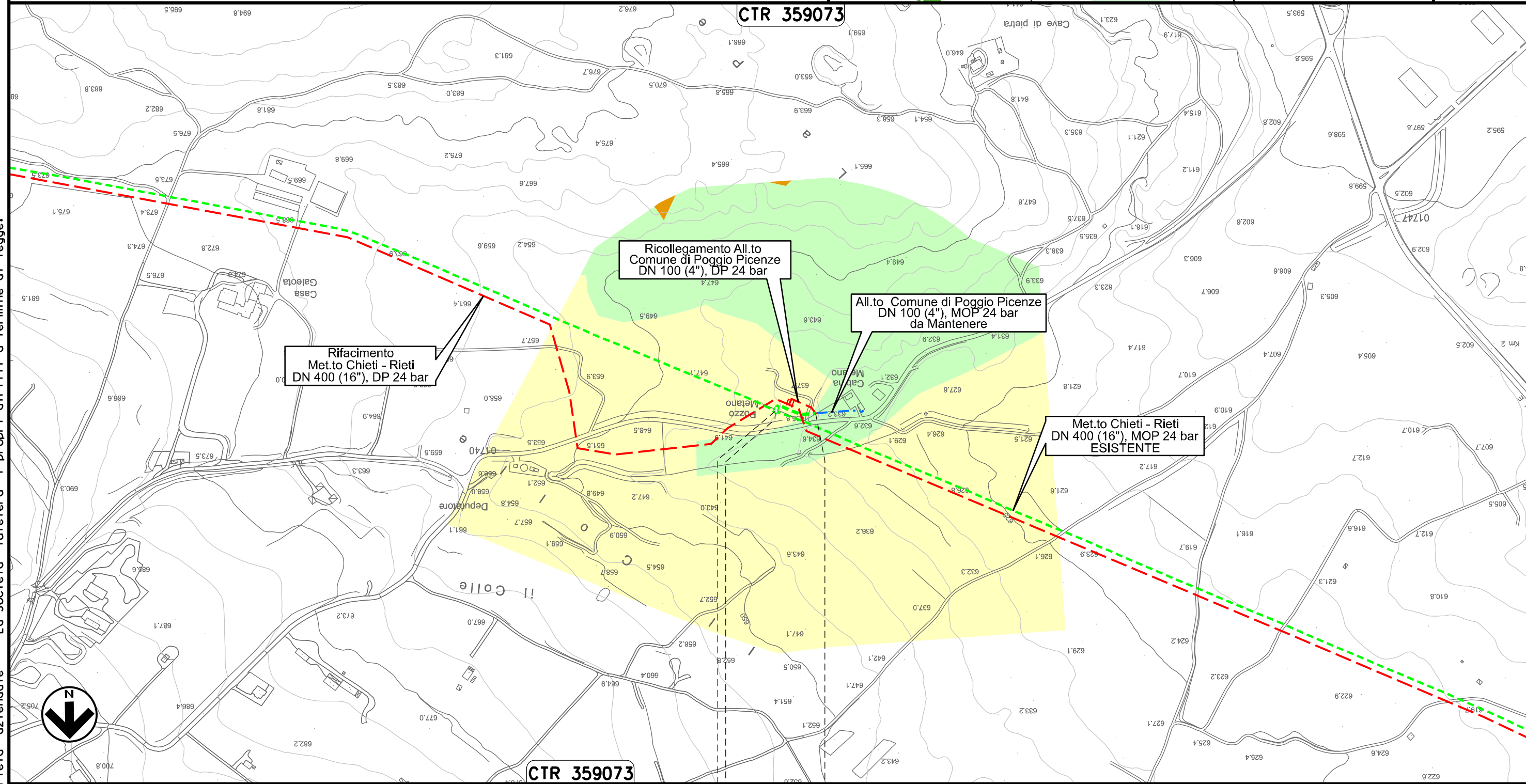
	0+000	0+121	
POGGIO PICENZE	•	•	SAN DEMETRIO NE' VESTINI
			L'AQUILA

Il presente disegno e' di proprieta' aziendale - La Societa' tutelera' i propri diritti a termine di legge.

Allacciamento Comune di Poggio Picenze
DN 100 (4"), MOP 24 bar

Rimozione Condotta Esistente
CARTA DEGLI ECOSISTEMI

00	20.02.20	EMISSIONE	MESCHINI	CECCONI	CAPRIOTTI	Foglio 16 di 34	
INDICE	DATA	R E V I S I O N I			ELABORATO	VERIFICATO	APPROVATO
		Dis. PG-EC-461		Comm. NR /19094		Scala 1:5000	

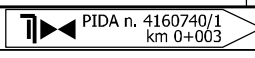


Il presente disegno e' di proprieta' aziendale - La Societa' tutelera' i propri diritti a termine di legge.

0+000 0+059



POGGIO PICENZE

L'AQUILA

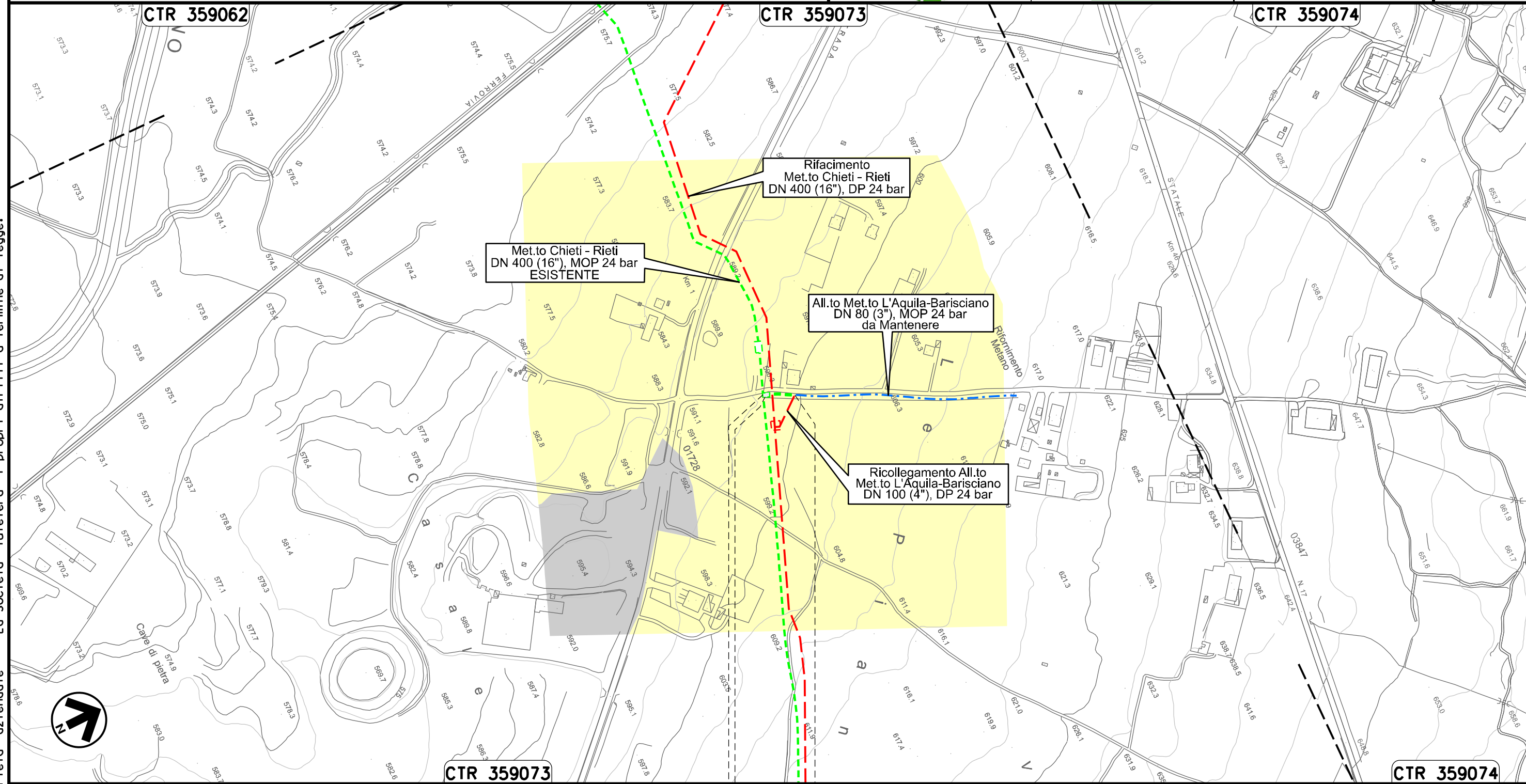


Allacciamento Metanodotto L'Aquila-Barisciano
DN 80 (3"), MOP 24 bar

Rimozione Condotta Esistente
CARTA DEGLI ECOSISTEMI

00	20.02.20	EMISSIONE	MESCHINI	CECCONI	CAPRIOTTI		
INDICE	DATA	R E V I S I O N I			ELABORATO	VERIFICATO	APPROVATO
							
			Dis. PG-EC-461				
			Comm. NR /19094				

Foglio
17
di 34
Scala
1:5000



Il presente disegno e' di proprieta' aziendale - La Societa' tutelera' i propri diritti a termine di legge.



0+000 0+041

BARISCIANO
L'AQUILA

PIDS n. 4102961/1
km 0+003



Allacciamento Comune De L'Aquila I° Presa
DN 150 (6"), MOP 24 bar

Rimozione Condotta Esistente
CARTA DEGLI ECOSISTEMI

00	20.02.20	EMISSIONE	MESCHINI	CECCONI	CAPRIOTTI	Foglio
INDICE	DATA	R E V I S I O N I	ELABORATO	VERIFICATO	APPROVATO	18
			Dis. PG-EC-461			di 34
			Comm. NR /19094			Scala
						1:5000



CTR 359051

Met.to Chieti - Rieti
DN 400 (16"), MOP 24 bar
ESISTENTE

Ricollegamento All.to
Comune de L'Aquila I° Presa
DN 150 (6"), DP 24 bar

All.to Comune
de L'Aquila I° Presa
DN 150 (6"), MOP 24 bar
da Mantenere

CTR 359051

0+000 0+010

L'AQUILA

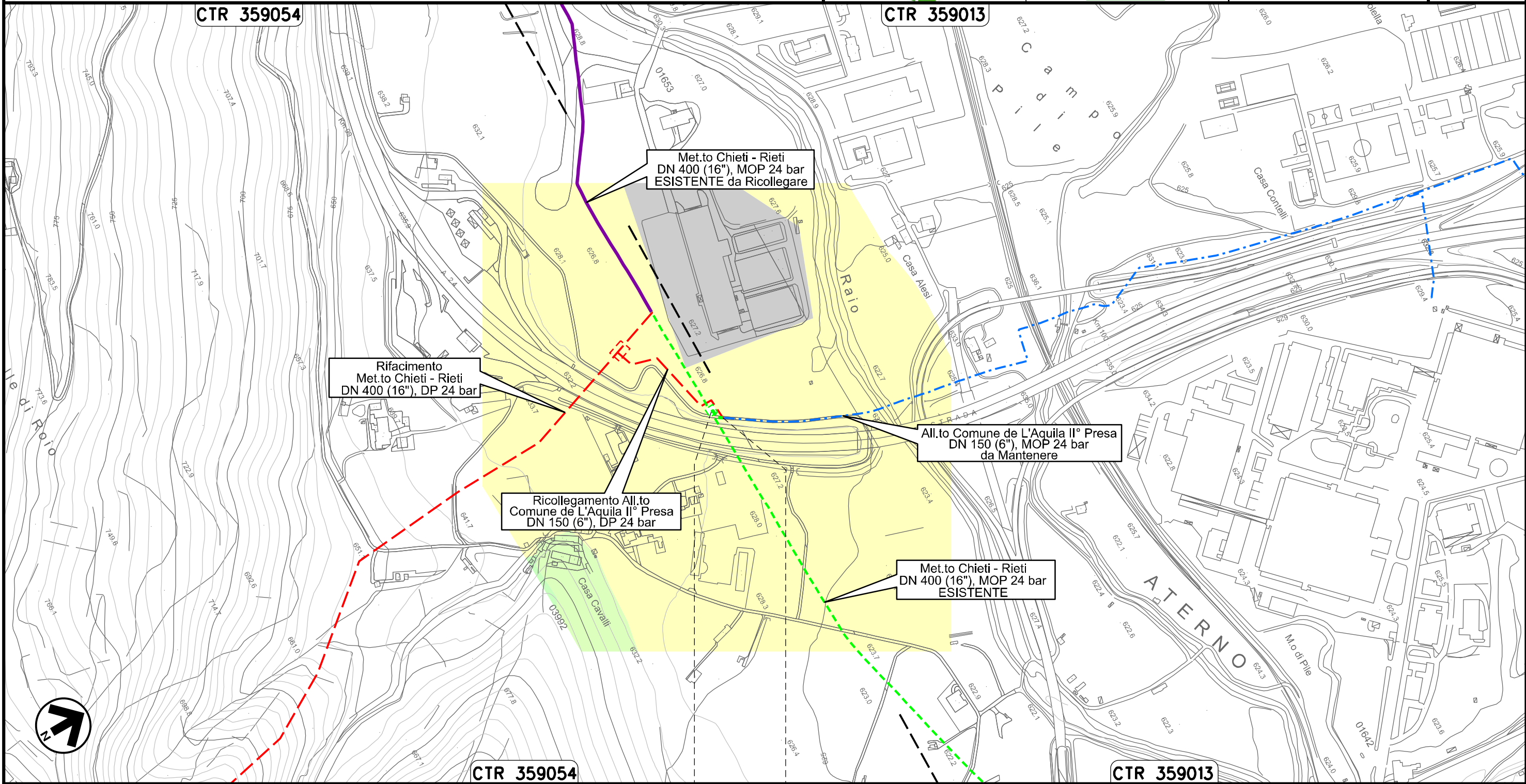
L'AQUILA

Il presente disegno e' di proprieta' aziendale - La Societa' tutelera' i propri diritti a termine di legge.

Allacciamento Comune De L'Aquila II° Presa
DN 150 (6"), MOP 24 bar

00	20.02.20	EMISSIONE	MESCHINI	CECCONI	CAPRIOTTI	Foglio
INDICE	DATA	R E V I S I O N I	ELABORATO	VERIFICATO	APPROVATO	19
			Dis. PG-EC-461			di 34
			Comm. NR /19094			Scala
						1:5000

Rimozione Condotta Esistente
CARTA DEGLI ECOSISTEMI



0+000 0+020

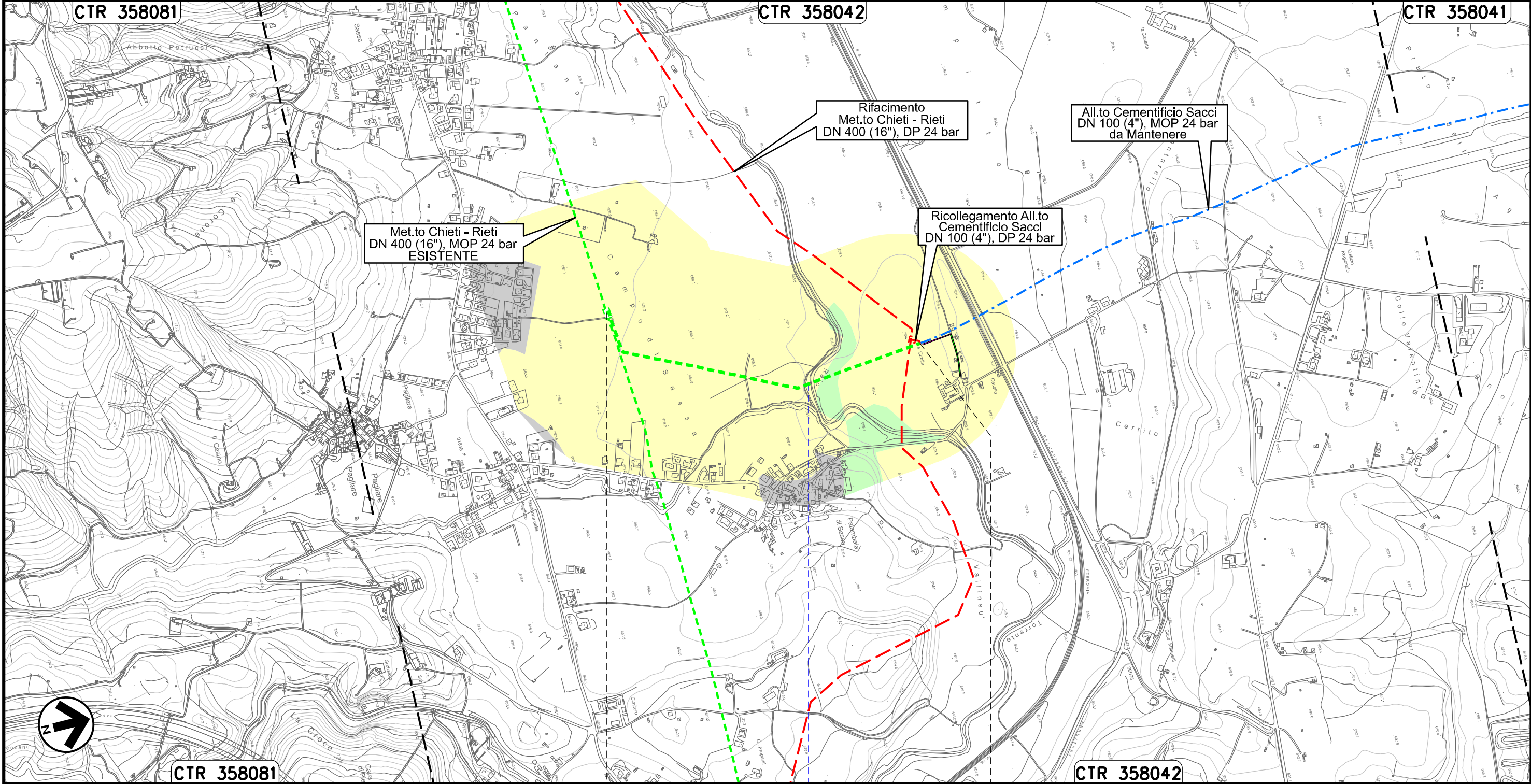
L'AQUILA
L'AQUILA

Il presente disegno e' di proprieta' aziendale - La Societa' tutelera' i propri diritti a termine di legge.

Allacciamento Cementificio Sacchi
DN 100 (4"), MOP 24 bar

Rimozione Condotta Esistente
CARTA DEGLI ECOSISTEMI

00	20.02.20	EMISSIONE	MESCHINI	CECCONI	CAPRIOTTI	Foglio
INDICE	DATA	R E V I S I O N I	ELABORATO	VERIFICATO	APPROVATO	20
			Dis. PG-EC-461			di 34
			Comm. NR /19094			Scala 1:10000




0+000

0+903

L'AQUILA
L'AQUILA

● Torrente Raio

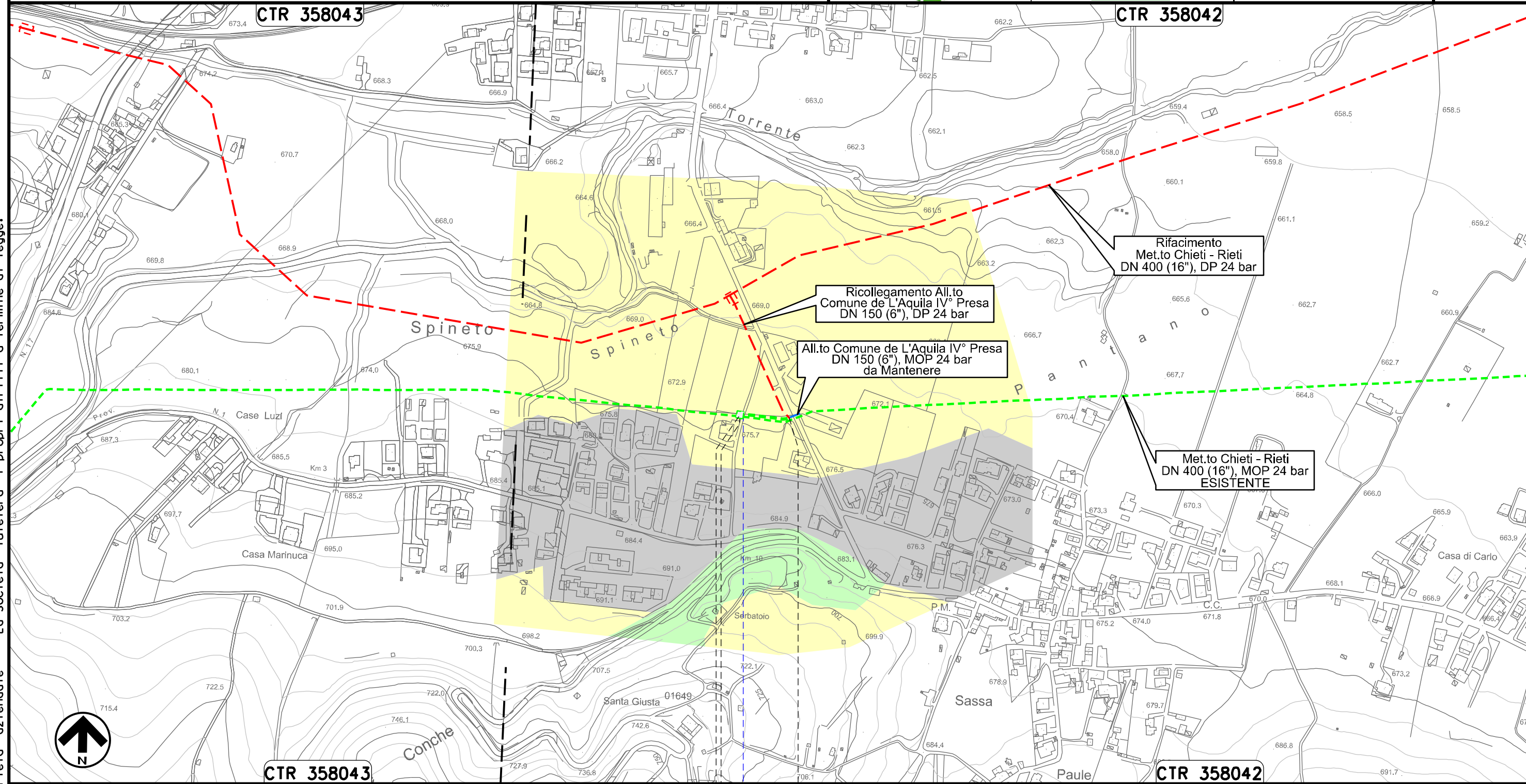


Il presente disegno e' di proprieta' aziendale - La Societa' tutelera' i propri diritti a termine di legge.

Allacciamento Comune De L'Aquila IV' Presa
DN 150 (6"), MOP 24 bar

00	20.02.20	EMISSIONE	MESCHINI	CECCONI	CAPRIOTTI	Foglio
INDICE	DATA	R E V I S I O N I	ELABORATO	VERIFICATO	APPROVATO	21
			Dis. PG-EC-461			di 34
			Comm. NR /19094			Scala
						1:5000

Rimozione Condotta Esistente
CARTA DEGLI ECOSISTEMI



Ricollegamento All.to
Comune de L'Aquila IV° Presa
DN 150 (6"), DP 24 bar

All.to Comune de L'Aquila IV° Presa
DN 150 (6"), MOP 24 bar
da Mantenere

Rifacimento
Met.to Chieti - Rieti
DN 400 (16"), DP 24 bar

Met.to Chieti - Rieti
DN 400 (16"), MOP 24 bar
ESISTENTE

Il presente disegno e' di proprieta' aziendale - La Societa' tutelera' i propri diritti a termine di legge.

0+00 0+067



L'AQUILA
L'AQUILA

PIDA n. 4160156
km 0+003

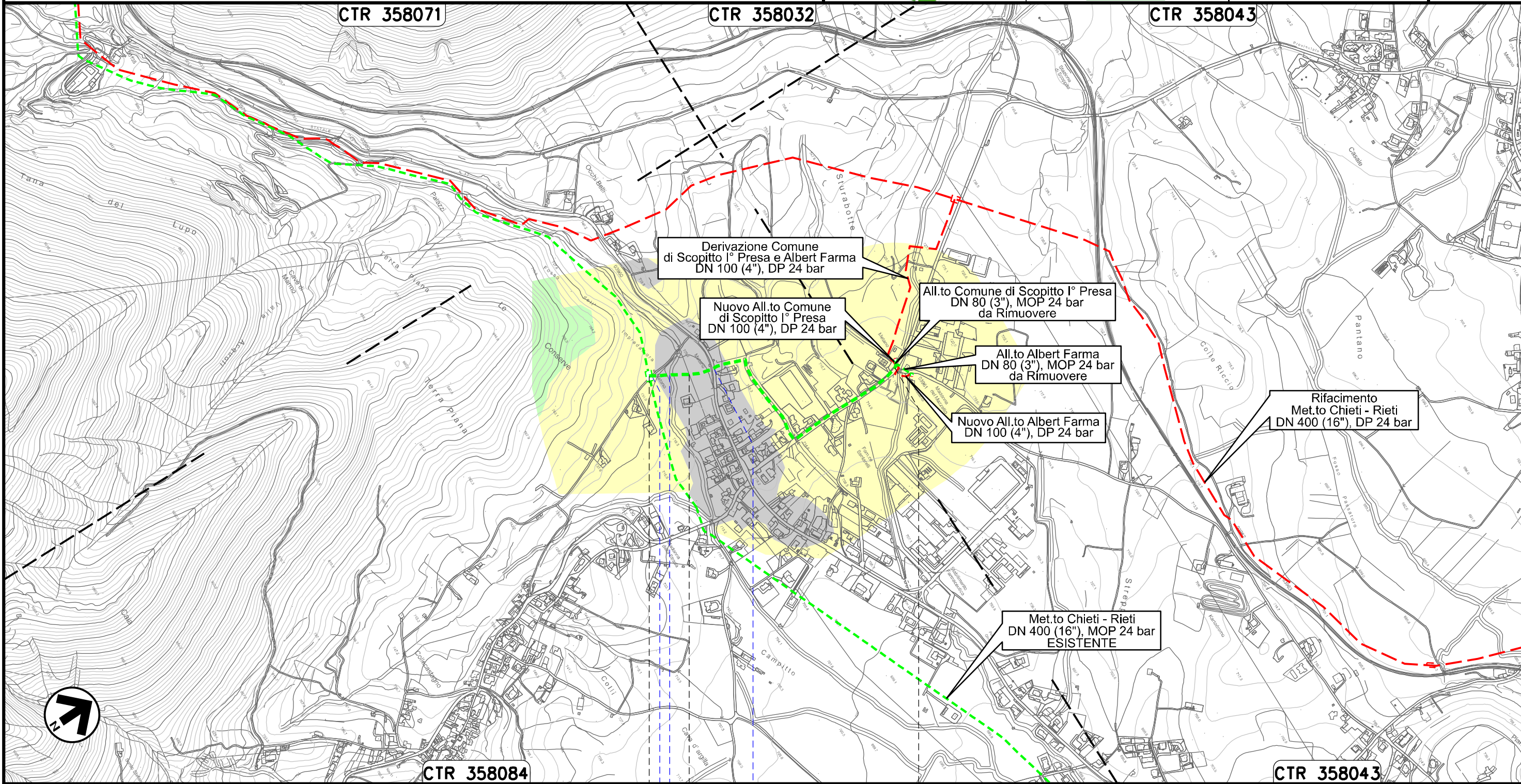
Strada Comunale

Allacciamento Societa' AMA
DN 80 (3"), MOP 24 bar

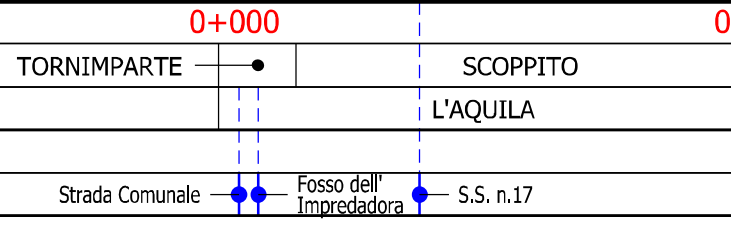
Rimozione Condotta Esistente
CARTA DEGLI ECOSISTEMI

00	20.02.20	EMISSIONE	MESCHINI	CECCONI	CAPRIOTTI		
INDICE	DATA	R E V I S I O N I			ELABORATO	VERIFICATO	APPROVATO
							
			Dis.	PG-EC-461			
			Comm.	NR /19094			

Foglio
22
di 34
Scala
1:10000



Il presente disegno e' di proprieta' aziendale - La Societa' tutelera' i propri diritti a termine di legge.

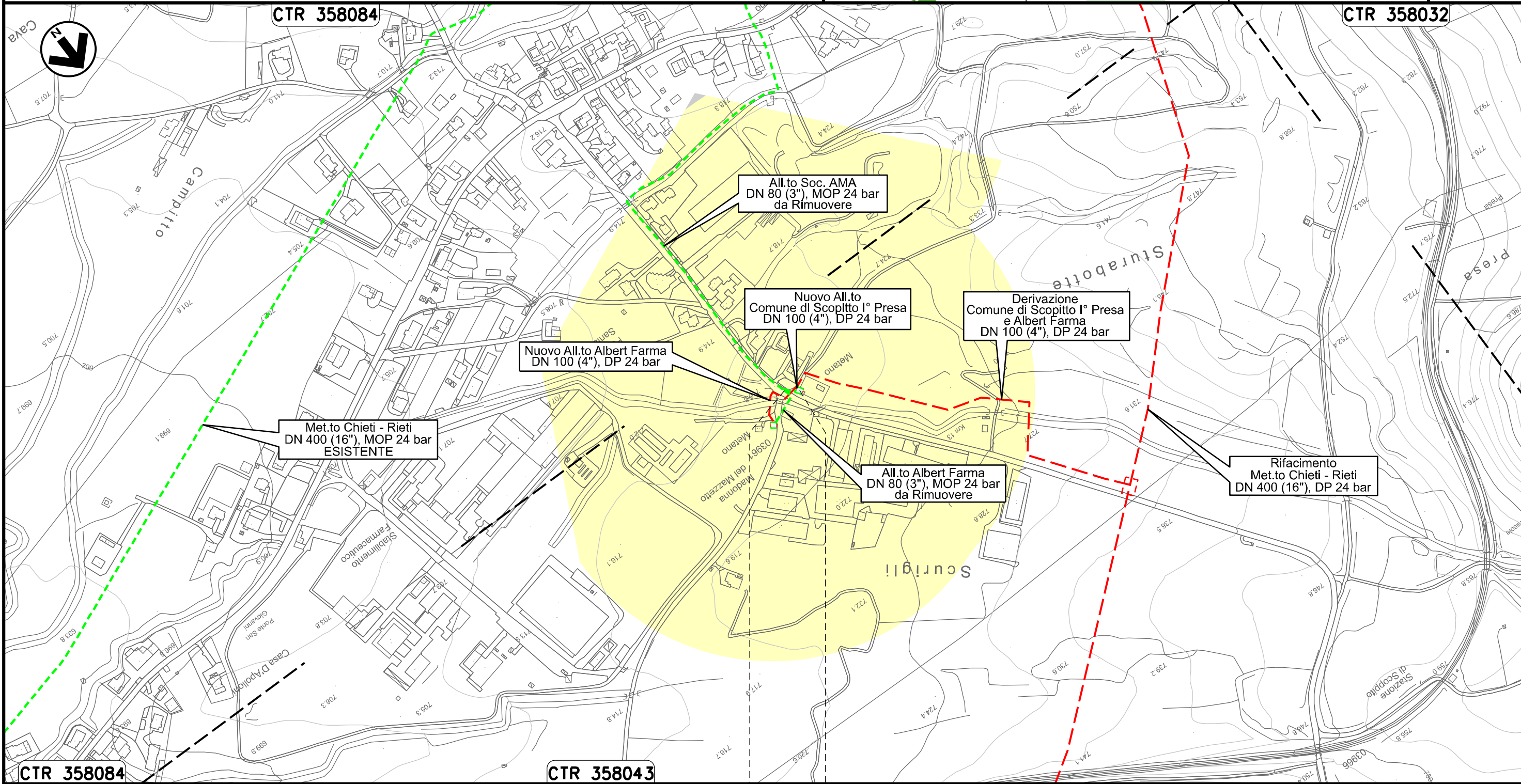


Allacciamento Comune di Scoppito I° Presa
DN 80 (3"), MOP 24 bar

00	20.02.20	EMISSIONE	MESCHINI	CECCONI	CAPRIOTTI
INDICE	DATA	REVISIONI	ELABORATO	VERIFICATO	APPROVATO
			Dis. PG-EC-461		
			Comm. NR /19094		

Foglio
23
di 34
Scala
1:5000

Rimozione Condotta Esistente
CARTA DEGLI ECOSISTEMI



Il presente disegno e' di proprieta' aziendale - La Societa' tutelera' i propri diritti a termine di legge.

0+000 0+021

SCOPPITO
L'AQUILA

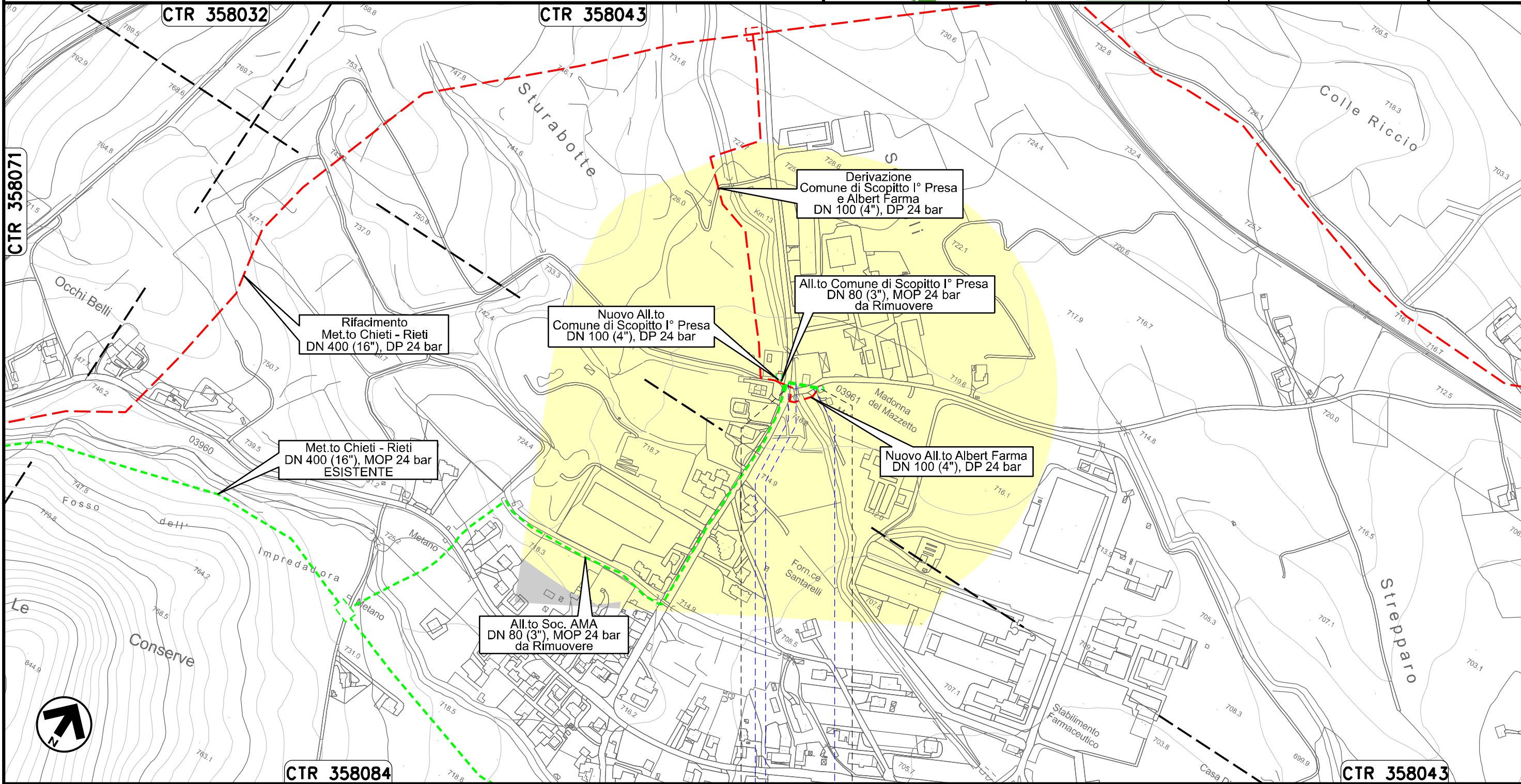
PIDA n. 4104208/1
km 0+021

Allacciamento Albert Farma
DN 80 (3"), MOP 24 bar

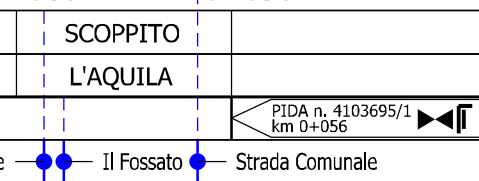
Rimozione Condotta Esistente
CARTA DEGLI ECOSISTEMI

00	20.02.20	EMISSIONE	MESCHINI	CECCONI	CAPRIOTTI		
INDICE	DATA	R E V I S I O N I			ELABORATO	VERIFICATO	APPROVATO
			Dis.	PG-EC-461			
			Comm.	NR /19094			

Foglio
24
di 34
Scala
1:5000





Il presente disegno e' di proprieta' aziendale - La Societa' tutelera' i propri diritti a termine di legge.

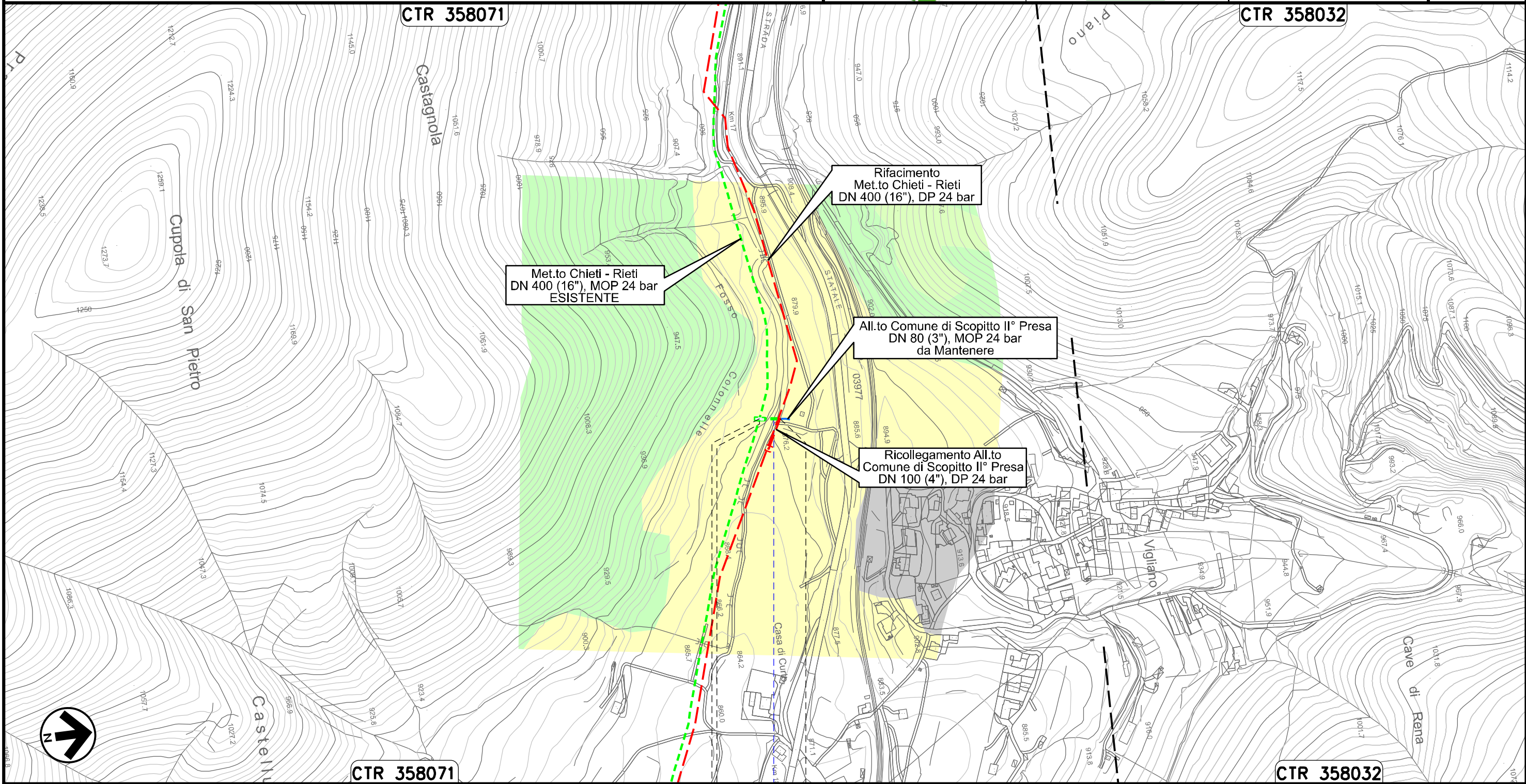


PIDA n. 4103695/1
km 0+056

Allacciamento Comune di Scoppito II' Presa
DN 80 (3"), MOP 24 bar

00	20.02.20	EMISSIONE	MESCHINI	CECCONI	CAPRIOTTI	Foglio
INDICE	DATA	R E V I S I O N I	ELABORATO	VERIFICATO	APPROVATO	25
 			Dis. PG-EC-461		di 34	
			Comm. NR /19094		Scala 1:5000	

Rimozione Condotta Esistente
CARTA DEGLI ECOSISTEMI



Met.to Chieti - Rieti
DN 400 (16"), MOP 24 bar
ESISTENTE

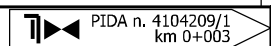
Rifacimento
Met.to Chieti - Rieti
DN 400 (16"), DP 24 bar

All.to Comune di Scoppito II' Presa
DN 80 (3"), MOP 24 bar
da Mantenere

Ricollegamento All.to
Comune di Scoppito II' Presa
DN 100 (4"), DP 24 bar

0+000 0+026

SCOPPITO
L'AQUILA



Fosso Colonnelle

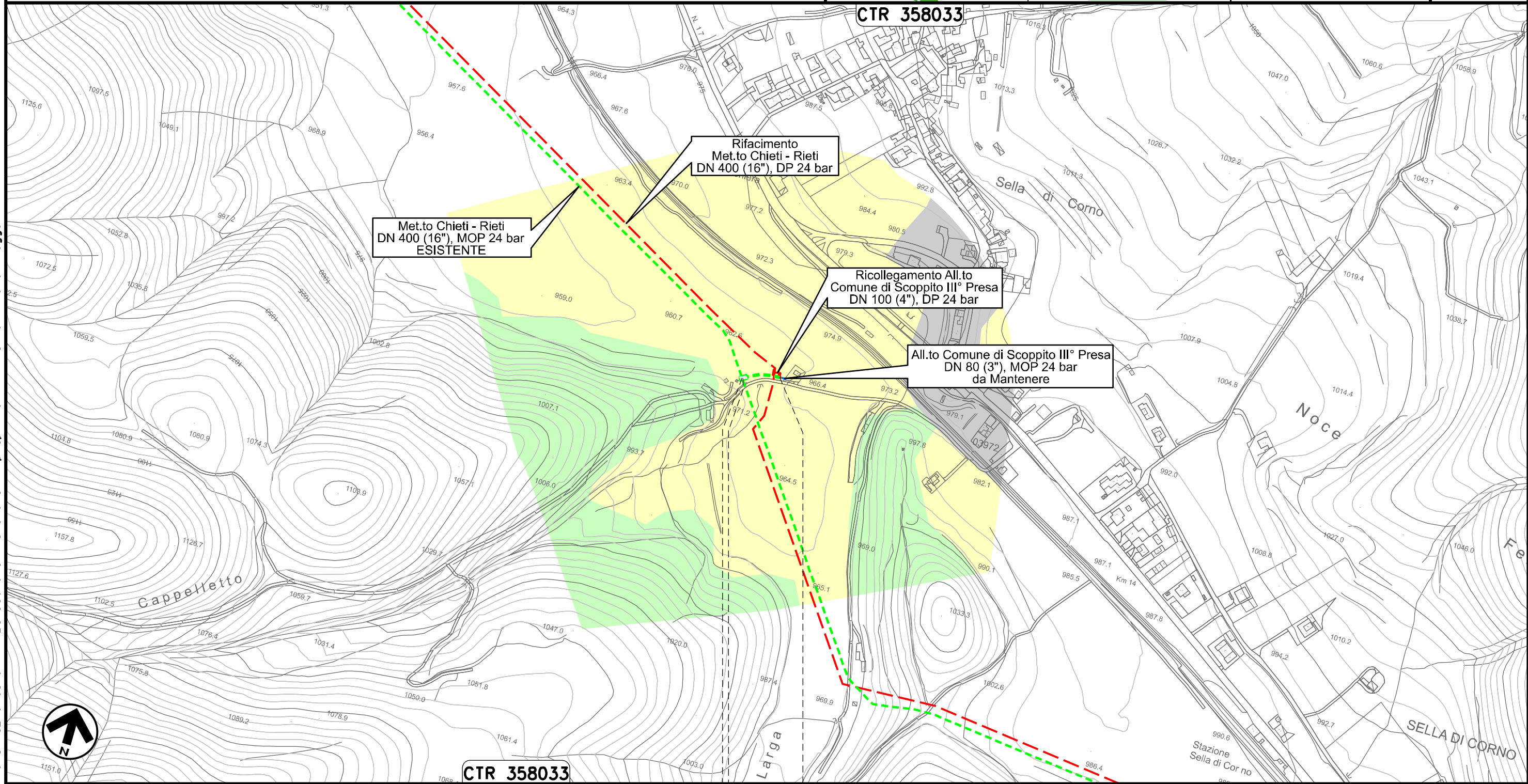


Il presente disegno e' di proprieta' aziendale - La Societa' tutelera i propri diritti a termine di legge.

Allacciamento Comune di Scoppito III° Presa
DN 80 (3"), MOP 24 bar

00	20.02.20	EMISSIONE	MESCHINI	CECCONI	CAPRIOTTI	Foglio
INDICE	DATA	REVISIONI	ELABORATO	VERIFICATO	APPROVATO	26
			Dis. PG-EC-461			di 34
			Comm. NR /19094			Scala
						1:5000

Rimozione Condotta Esistente
CARTA DEGLI ECOSISTEMI



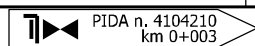
Il presente disegno e' di proprieta' aziendale - La Societa' tutelera' i propri diritti a termine di legge.



CTR 358033

0+000 0+049

SCOPPITO
L'AQUILA



Allacciamento Comune di Antrodoco II° Presa
DN 100 (4"), MOP 24 bar

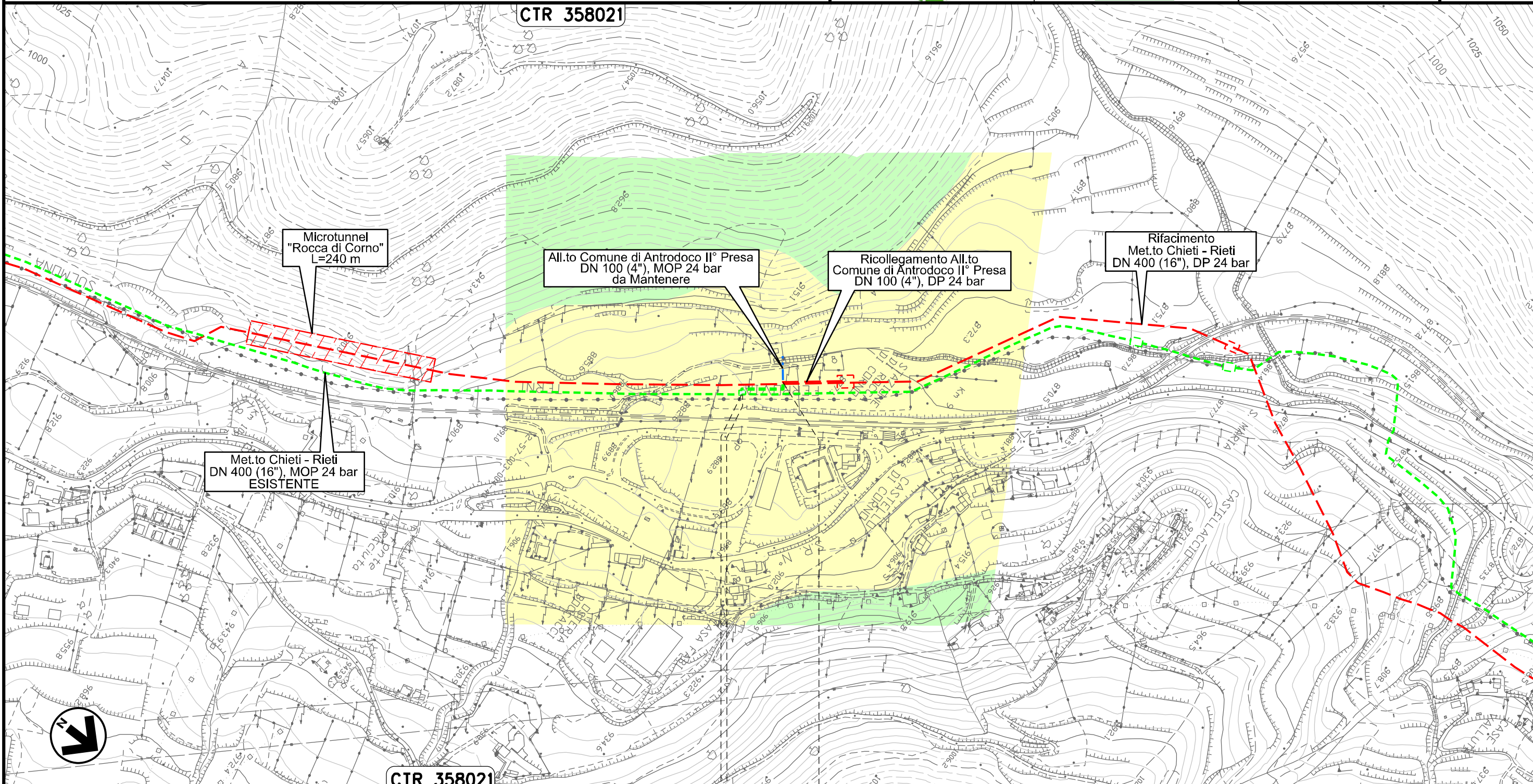
Rimozione Condotta Esistente
CARTA DEGLI ECOSISTEMI

00	20.02.20	EMISSIONE	MESCHINI	CECCONI	CAPRIOTTI		
INDICE	DATA	R E V I S I O N I			ELABORATO	VERIFICATO	APPROVATO
			Dis.	PG-EC-461			
			Comm.	NR /19094			

Foglio
27
di 34
Scala
1:5000



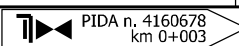
CTR 358021



CTR 358021

0+000 0+068

ANTRODOCO
RIETI

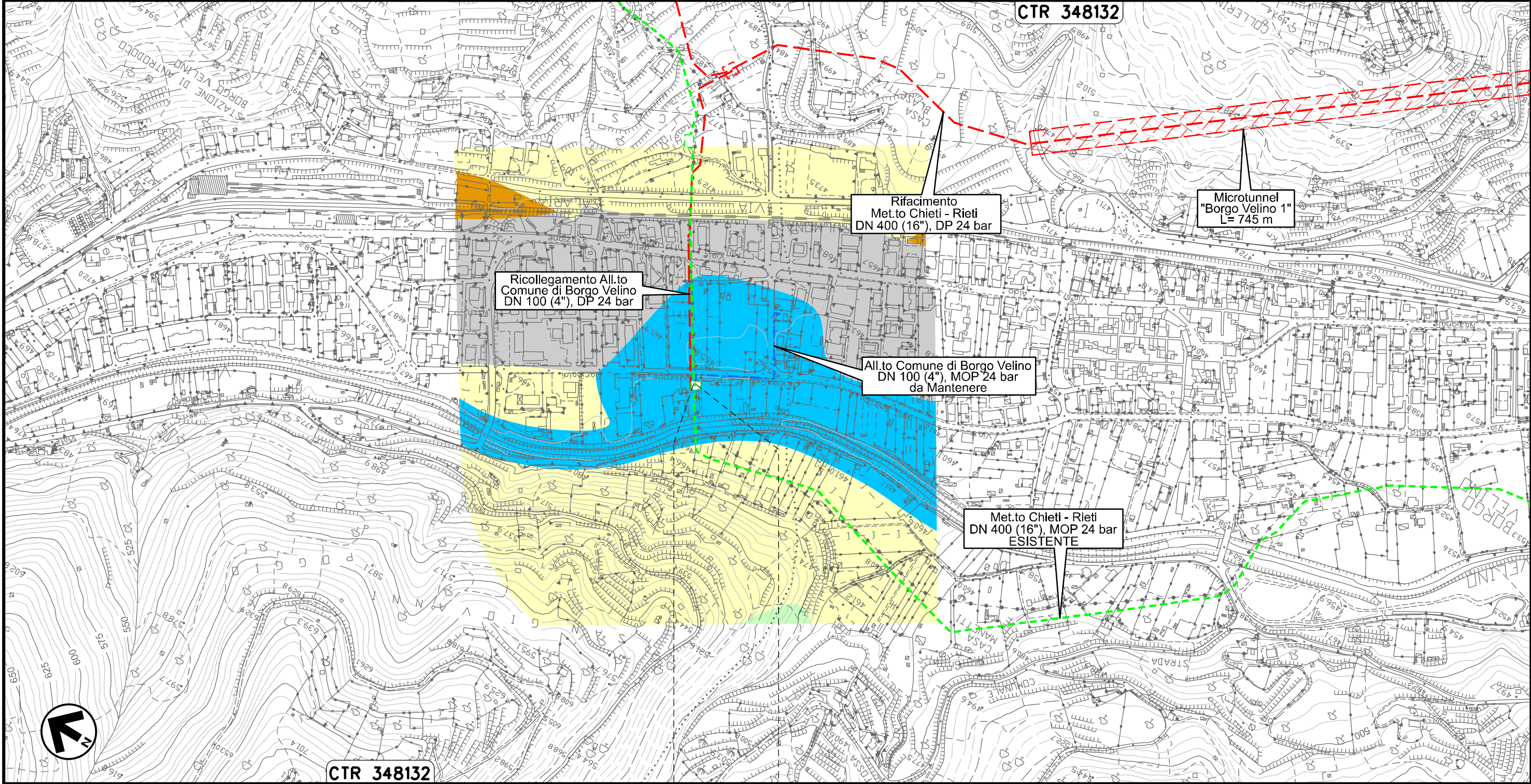


Il presente disegno e' di proprieta' aziendale - La Societa' tutelera' i propri diritti a termine di legge.

Allacciamento Comune di Borgo Velino
DN 100 (4"), MOP 24 bar

Rimozione Condotta Esistente
CARTA DEGLI ECOSISTEMI

00	20.02.20	EMISSIONE	MESCHINI	CECCONI	CAPRIOTTI	Foglio
INDICE	DATA	R E V I S I O N I	ELABORATO	VERIFICATO	APPROVATO	28
			Dis. PG-EC-461			di 34
			Comm. NR /19094			Scala 1:5000

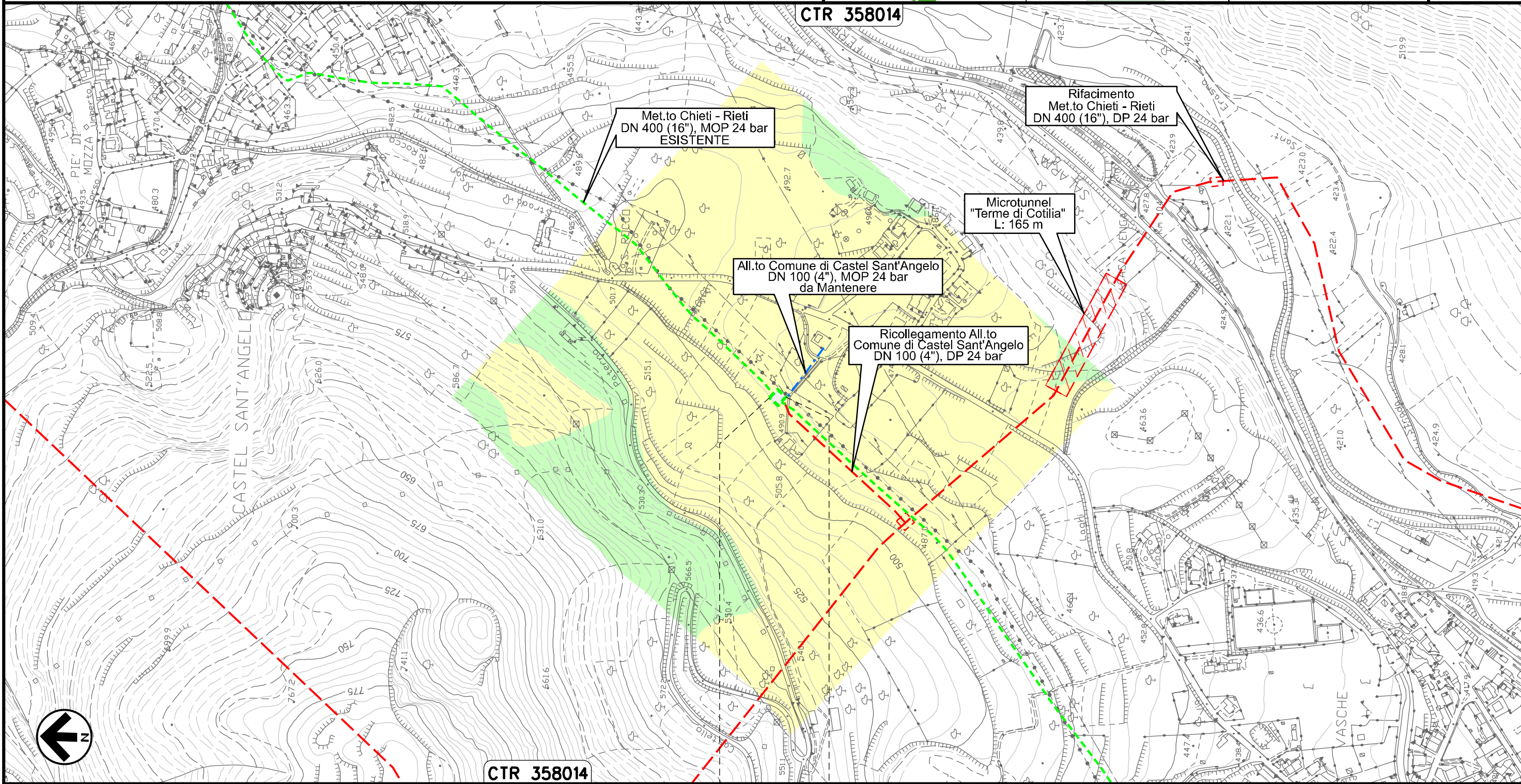


Il presente disegno e' di proprieta' aziendale - La Societa' tutelera' i propri diritti a termine di legge.

0+000 0+003

BORG VELINO
RIETI

Rimozione Condotta Esistente
CARTA DEGLI ECOSISTEMI





Il presente disegno e' di proprieta' aziendale - La Societa' tutelera' i propri diritti a termine di legge.

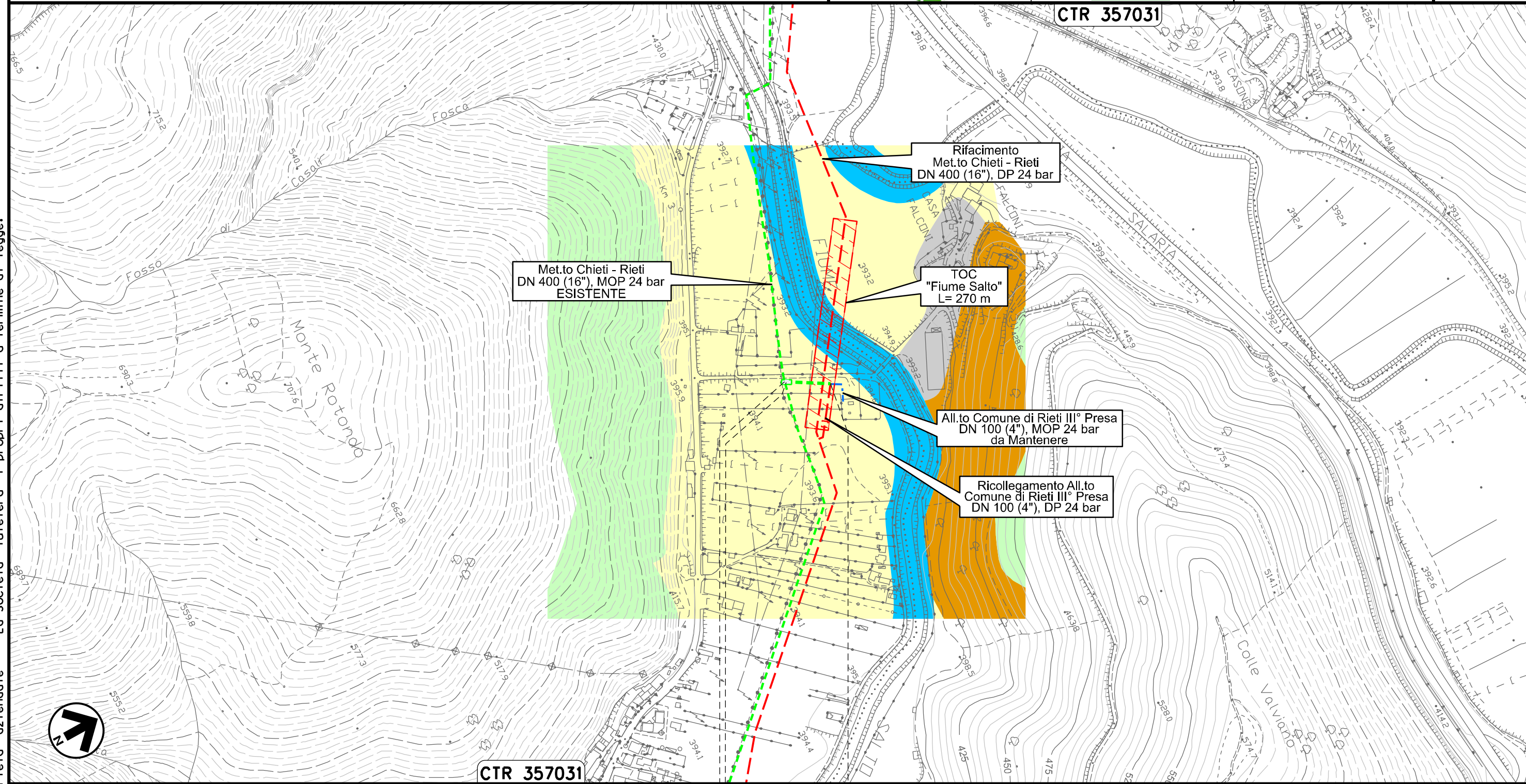
CASTEL
SANT'ANGELO
RIETI

Allacciamento Comune di Rieti III' Presa
DN 100 (4"), MOP 24 bar

Rimozione Condotta Esistente
CARTA DEGLI ECOSISTEMI

00	20.02.20	EMISSIONE	MESCHINI	CECCONI	CAPRIOTTI		
INDICE	DATA	R E V I S I O N I			ELABORATO	VERIFICATO	APPROVATO
						Dis. PG-EC-461	
			Comm. NR /19094			Scala 1:5000	

Foglio
30
di 34
Scala
1:5000



CTR 357031

0+000 0+059



RIETI
RIETI

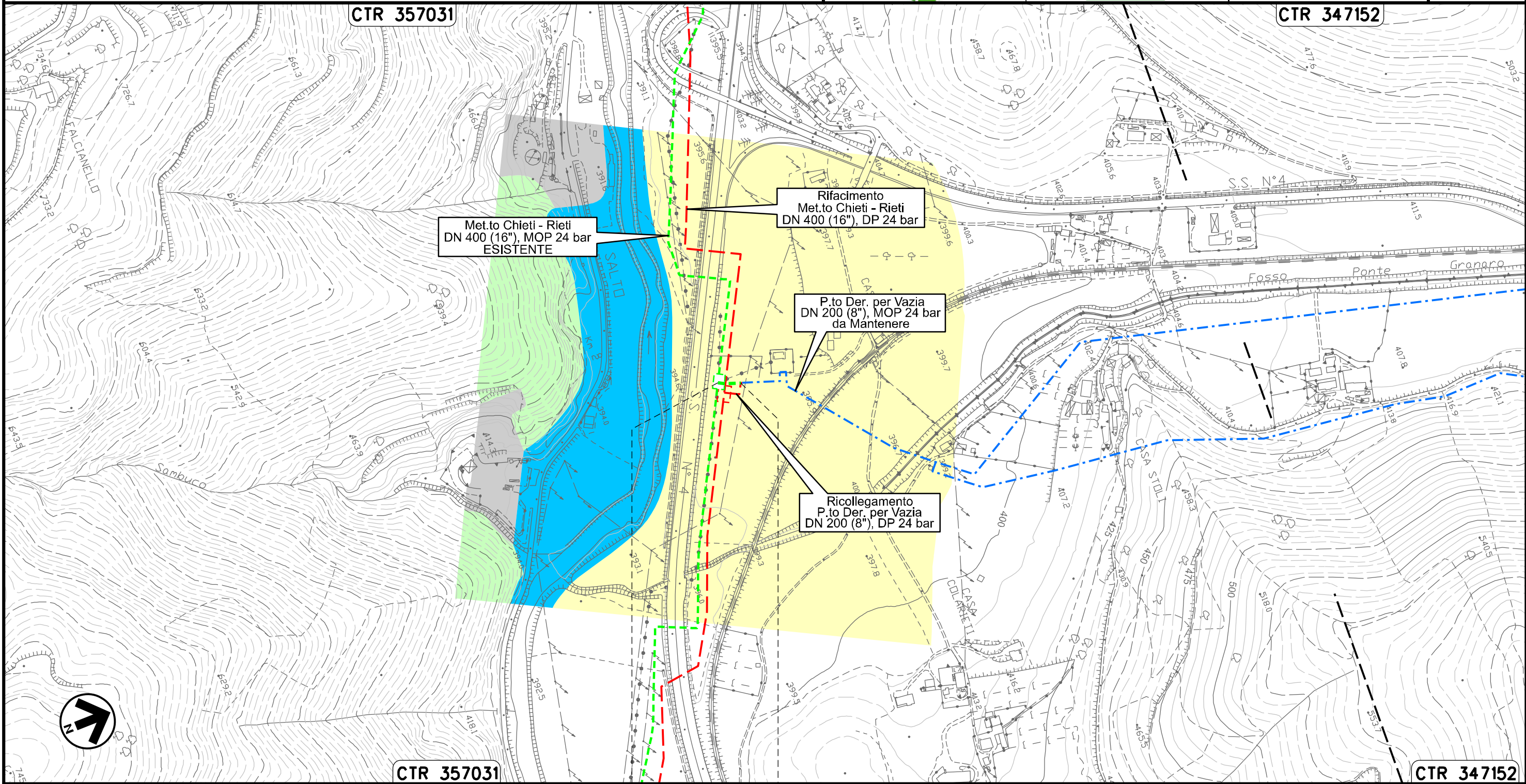
PIDA n. 4160296
km 0+003

Il presente disegno e' di proprieta' aziendale - La Societa' tutelera' i propri diritti a termine di legge.

Potenziamento Der. per Vazia
DN 200 (8"), MOP 24 bar

Rimozione Condotta Esistente
CARTA DEGLI ECOSISTEMI

00	20.02.20	EMISSIONE	MESCHINI	CECCONI	CAPRIOTTI	Foglio 31 di 34
INDICE	DATA	R E V I S I O N I	ELABORATO	VERIFICATO	APPROVATO	Scala 1:5000
 			Dis. PG-EC-461			CTR 357031 CTR 347152
			Comm. NR /19094			



Il presente disegno e' di proprieta' aziendale - La Societa' tutelera' i propri diritti a termine di legge.

0+000 0+030

RIETI
RIETI

MET.TO RIETI - ROMA
DN 300 (12"), MOP 64 bar

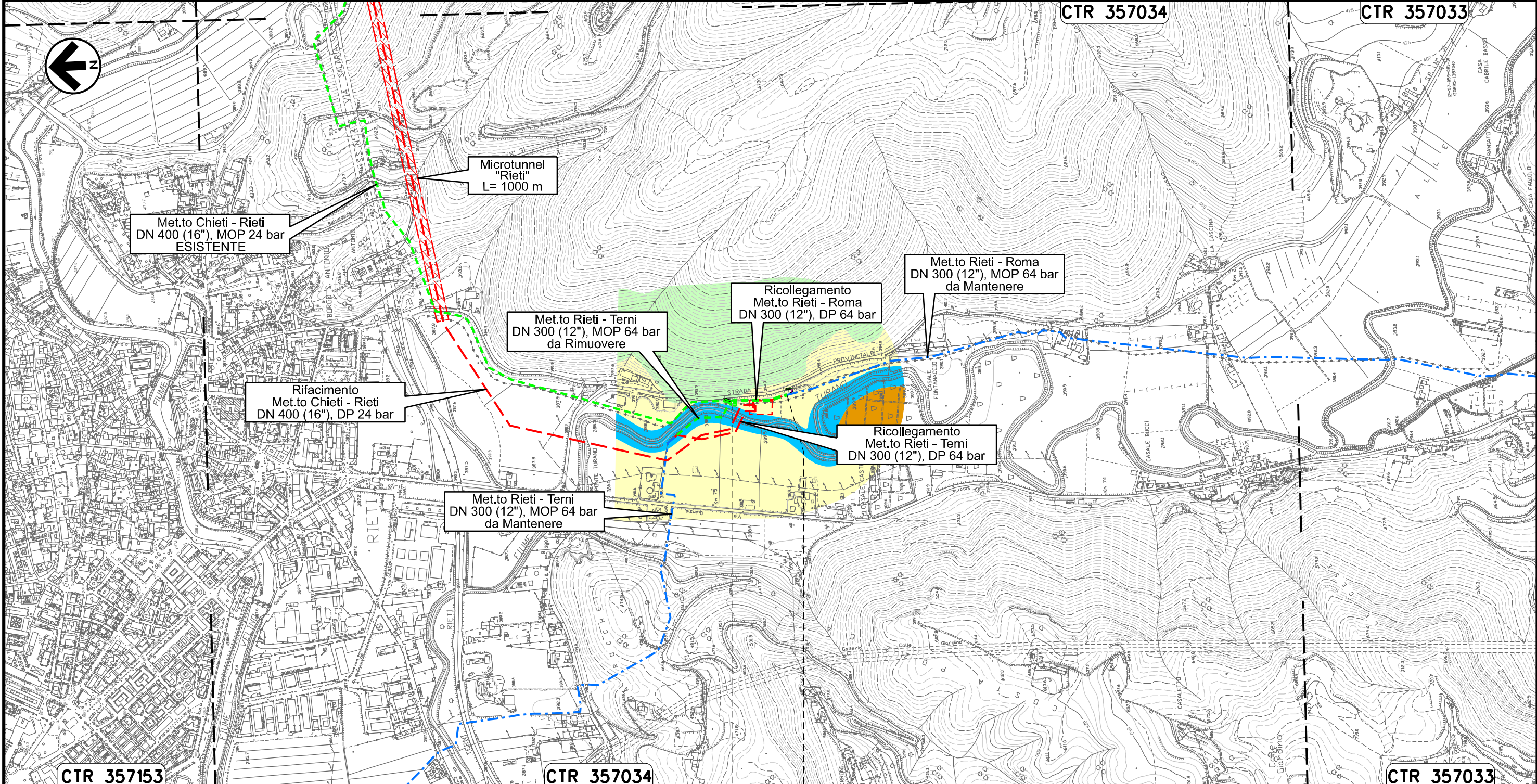
Rimozione Condotta Esistente
CARTA DEGLI ECOSISTEMI

00	20.02.20	EMISSIONE	MESCHINI	CECCONI	CAPRIOTTI	Foglio
INDICE	DATA	REVISIONI	ELABORATO	VERIFICATO	APPROVATO	32
			Dis. PG-EC-461			di 34
			Comm. NR /19094			Scala 1:10000



CTR 357034

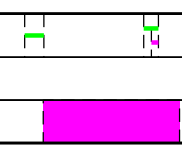
CTR 357033



Il presente disegno e' di proprieta' aziendale - La Societa' tutelera' i propri diritti a termine di legge.

0+000 0+146

RIETI
RIETI



MET.TO RIETI - TERNI
DN 300 (12"), MOP 64 bar

Rimozione Condotta Esistente
CARTA DEGLI ECOSISTEMI

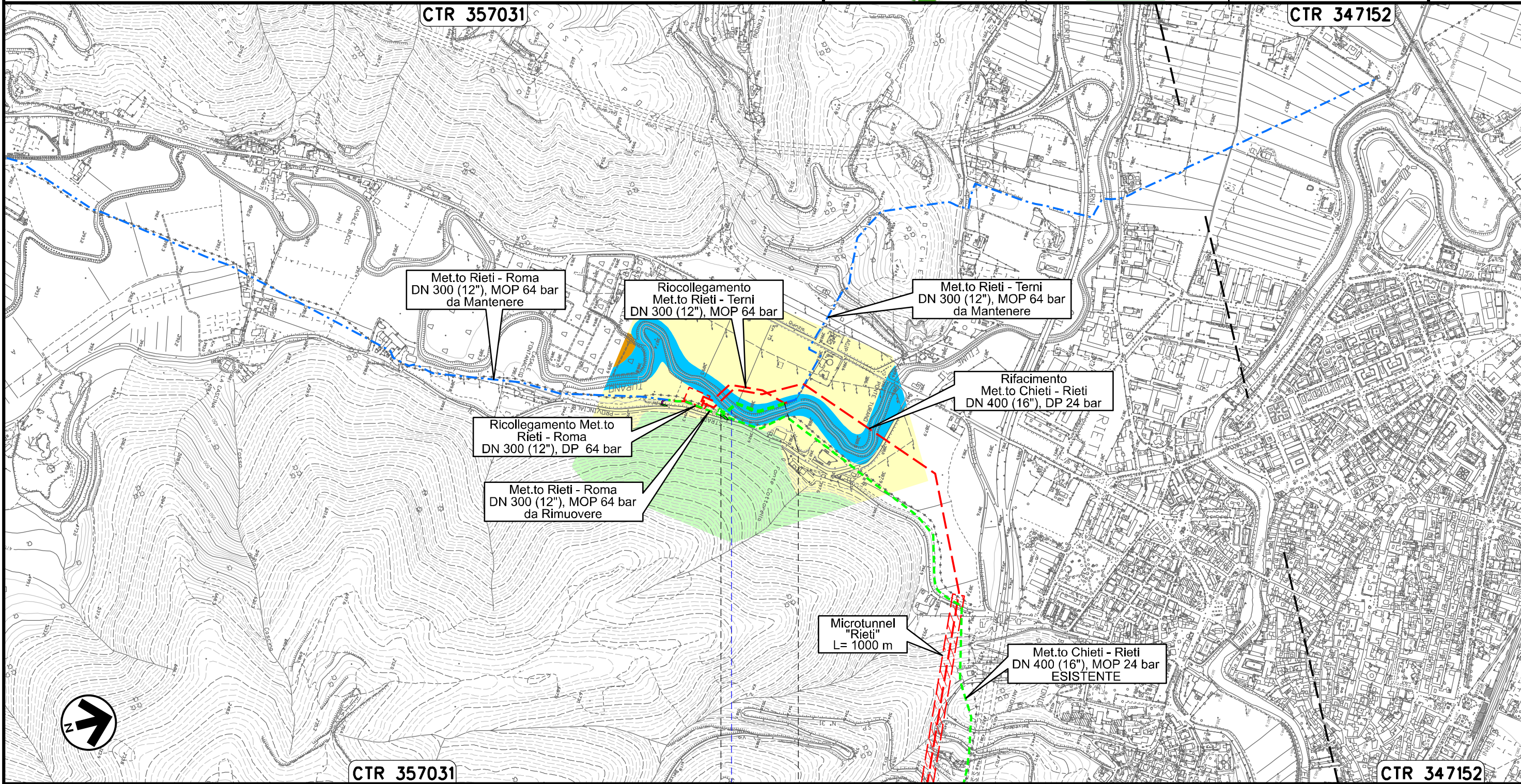
00	20.02.20	EMISSIONE	MESCHINI	CECCONI	CAPRIOTTI
INDICE	DATA	R E V I S I O N I		ELABORATO	VERIFICATO
			Dis.	PG-EC-461	
			Comm.	NR /19094	

Foglio
33
di 34
Scala
1:10000



CTR 357031

CTR 347152



CTR 357031

CTR 347152

0+000 0+180



RIETI
RIETI

Fiume Turano

Il presente disegno e' di proprieta' aziendale - La Societa' tutelera' i propri diritti a termine di legge.

OPERE CONNESSE
su METANODOTTO CHIETI – RIETI
DN 400 (16”), MOP 24 bar

Rimozione Condotta Esistente
CARTA DEGLI ECOSISTEMI

00	20.02.20	EMISSIONE	MESCHINI	CECCONI	CAPRIOTTI	
INDICE	DATA	R E V I S I O N I		ELABORATO	VERIFICATO	APPROVATO
 			Dis. PG-EC-461			
			Comm. NR /19094			

Foglio
34
di 34
Scala 1:10000
1:5000

LEGENDA

SIMBOLOGIA CARTOGRAFICA

	Opere connesse da porre fuori esercizio e recuperare		Impianti di opere connesse da porre fuori esercizio e recuperare
	Metanodotto da porre fuori esercizio e recuperare		Impianti di linea da porre fuori esercizio e recuperare
	Metanodotto in progetto		Impianti di linea in progetto
	Metanodotto in esercizio da ricollegare		Impianti di linea in esercizio
	Metanodotto in progetto 48” Sulmona – Foligno		Gallerie, Tunnel, Mini-Microtunnel, Raise Boring, T.O.C. e Direct Pipe.
	Metanodotti in esercizio		Depositi temporanei
	Altre condotte di terzi		Adeguamento strade esistenti
	Opere connesse in progetto		Strade di accesso provvisorio
	Aree impianti stacco-terminale in progetto		Nuova viabilità
	Aree impianti stacco-terminale esistenti		Limite sovrapposizione fogli

SIMBOLOGIA MECCANICA

	Punto di intercettazione di linea (P.I.L.)
	Punto di intercettazione di derivazione importante (P.I.D.I.)
	Punto di intercettazione di derivazione semplice con stacco da P.I.L. (P.I.D.S.)
	Punto di intercettazione e derivazione semplice con stacco da Linea (P.I.D.S.)
	Punto di intercettazione con discaggio di allacciamento (P.I.D.A.)
	Punto predisposto per il discaggio di allacciamento (P.P.D.A.)
	Punto di sezionamento elettrico terminale (P.S.E.T.)
	Stazione predisposta per lancio e ricevimento PIG
	Impianto di riduzione/ regolazione della pressione

SIMBOLOGIA TEMATICA

	Agroecosistemi
	Antropizzato
	Ecotoni
	Foreste
	Praterie
	Rupi
	Umide ripariali

Il presente disegno e' di proprieta' aziendale - La Societa' tutelera' i propri diritti a termine di legge.

Progressiva chilometrica	
Comuni	
Province	
Impianti	
Attraversamenti	
Strade - Piste - Piazzole tubazioni	
Area di passaggio	
Tratto in rimozione con scavo a cielo aperto Tratti Esistenti da Ricollegare e Posa Polifora	
Tratto da lasciare in opera e intasare	
Tratto con estrazione del tubo di linea e intasamento del tubo di protezione	