

Il presente disegno e' di proprieta' aziendale - La Societa' tutelera' i propri diritti a termine di legge.



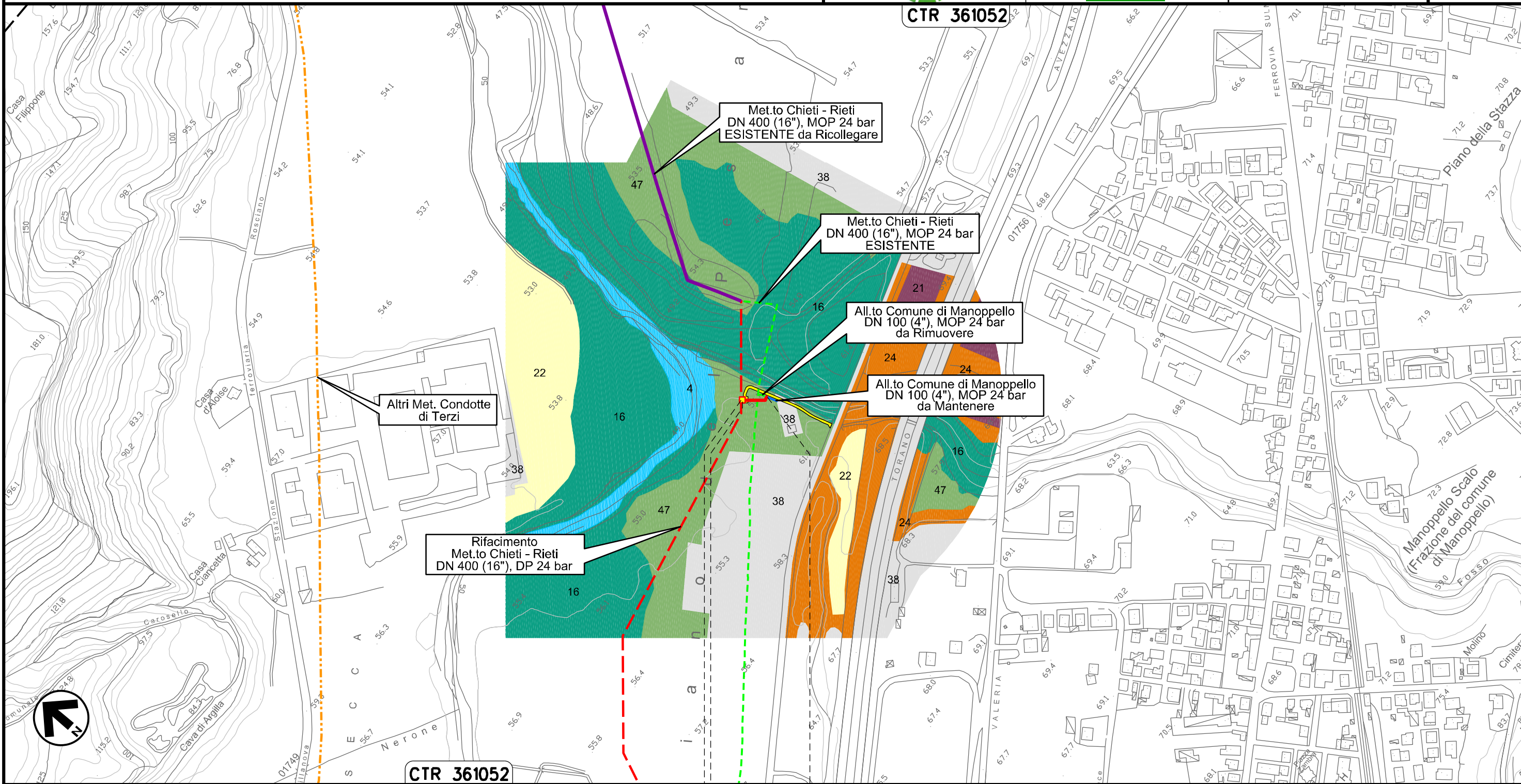
COROGRAFIA Scala 1:500.000



00	20.02.20	EMISSIONE		MESCHINI	CECONI CAPRIOTTI
INDICE	DATA	R E V I S I O N I			ELABORATO VERIFICATO APPROVATO
		 		Dis. PG-VGR-233	
		OPERE CONNESSE su Rifacimento MET.TO CHIETI - RIETI DN 400 (16"), DP 24 bar		Fg. 1 di 35	
		CARTA DELLA VEGETAZIONE		Comm. NR /19094	
				INDICE 00	
				Scala 1:10000 - 1:5000	
				Sostituisce il	
				Sostituito dal	

00	20.02.20	EMISSIONE	MESCHINI	CECCONI	CAPRIOTTI
INDICE	DATA	R E V I S I O N I		ELABORATO	VERIFICATO
 			Dis. PG-VGR-233	Foglio 2 di 35	
			Comm. NR /19094	Scala 1:5000	


CARTA DELLA VEGETAZIONE



Il presente disegno e' di proprieta' aziendale - La Societa' tutelera' i propri diritti a termine di legge.

0+000 0+037

MANOPPELLO
PESCARA

 PIDS Loc. Manoppello Scalo km 0+003

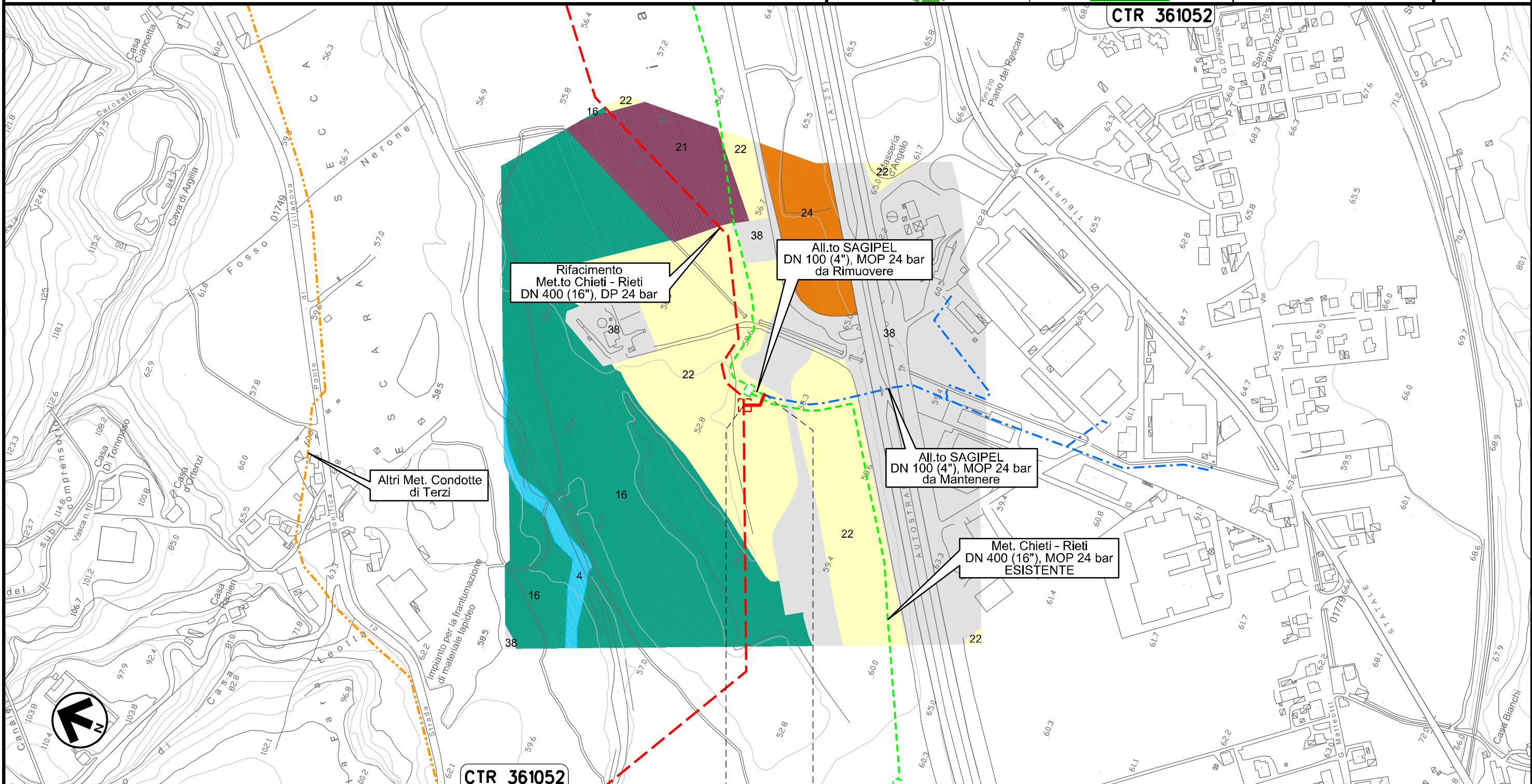
Ricollegamento Allacciamento SAGIPEL
DN 100 (4"), DP 24 bar

00	20.02.20	EMISSIONE	MESCHINI	CECCONI	CAPRIOTTI	Foglio 3	
INDICE	DATA	R E V I S I O N I			ELABORATO	VERIFICATO	APPROVATO
		Dis. PG-VGR-233				di 35	
		Comm. NR /19094				Scala 1:5000	

CARTA DELLA VEGETAZIONE



CTR 361052



CTR 361052

0+000 0+037

MANOPELLO
PESCARA

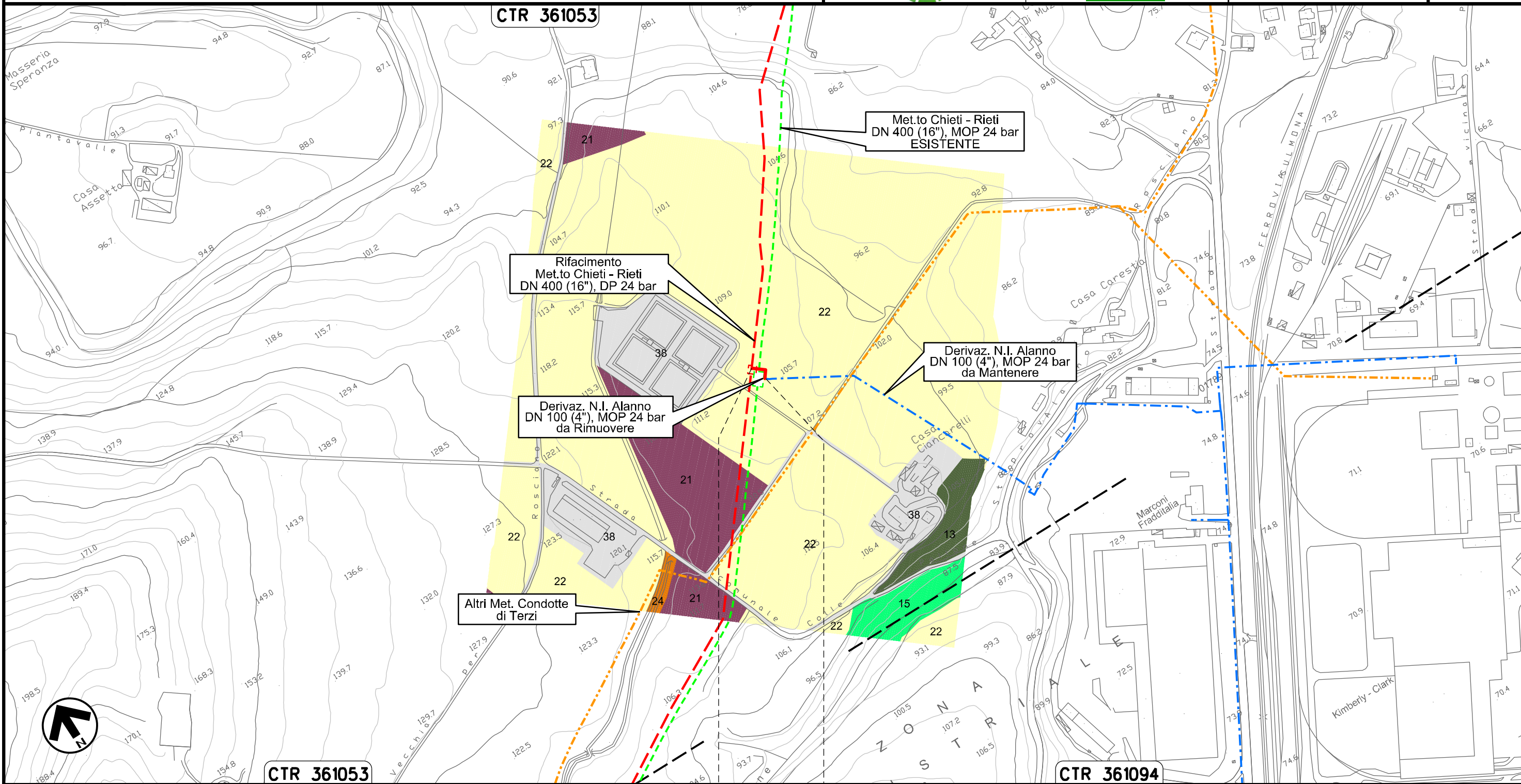
Il presente disegno e' di proprieta' aziendale - La Societa' tutelera' i propri diritti a termine di legge.

Ricollegamento Derivazione N.I. Alanno
DN 100 (4"), DP 24 bar

00	20.02.20	EMISSIONE	MESCHINI	CECCONI	CAPRIOTTI		
INDICE	DATA	R E V I S I O N I			ELABORATO	VERIFICATO	APPROVATO
		Dis. PG-VGR-233					
		Comm. NR /19094					

Foglio
4
di 35
Scala
1:5000

CARTA DELLA VEGETAZIONE



Il presente disegno e' di proprieta' aziendale - La Societa' tutelera' i propri diritti a termine di legge.

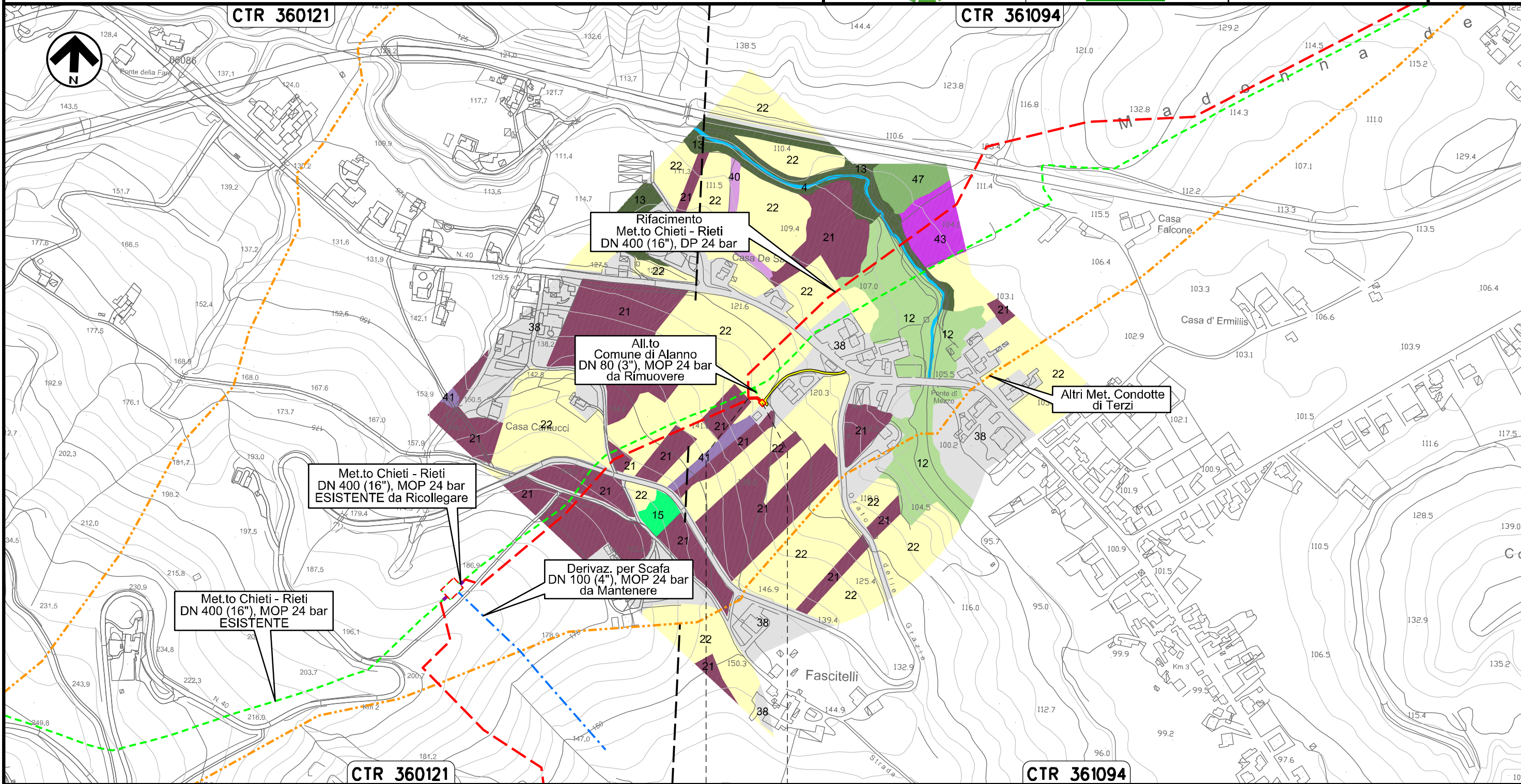
0+000 0+031

ALANNO
PESCARA

Nuovo Allacciamento Comune di Alanno
DN 100 (4"), DP 24 bar

00	20.02.20	EMISSIONE	MESCHINI	CECCONI	CAPRIOTTI	Foglio 5
INDICE	DATA	R E V I S I O N I	ELABORATO	VERIFICATO	APPROVATO	di 35
			Dis. PG-VGR-233			Scala 1:5000
			Comm. NR /19094			

CARTA DELLA VEGETAZIONE



Il presente disegno e' di proprieta' aziendale - La Societa' tutelera' i propri diritti a termine di legge.

0+000 0+020

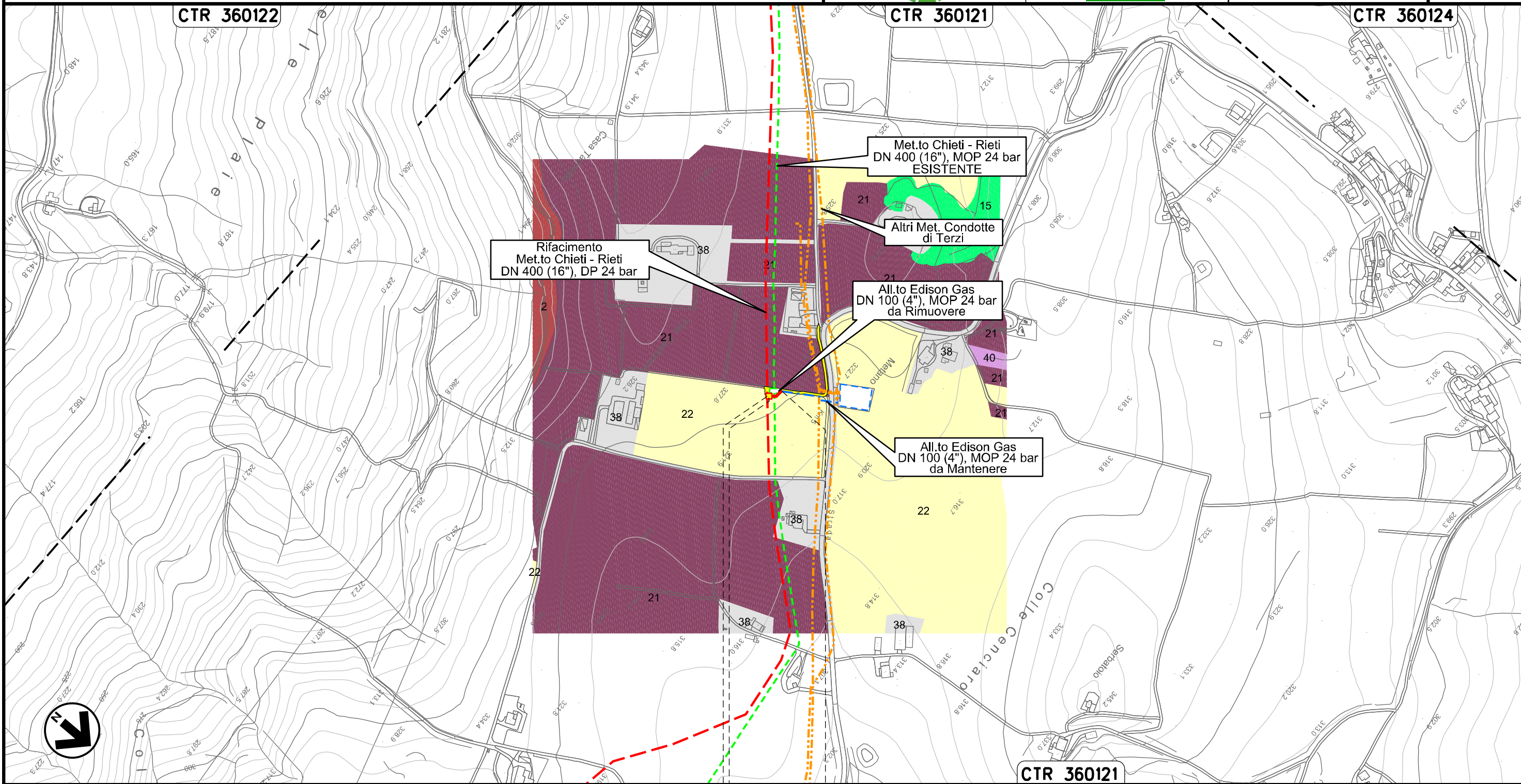
ALANNO
PESCARA

↳ PIDA Loc. Casa de Santis km 0+020

Ricollegamento Allacciamento Edison Gas
DN 100 (4"), DP 24 bar

00	20.02.20	EMISSIONE	MESCHINI	CECCONI	CAPRIOTTI	Foglio 6
INDICE	DATA	R E V I S I O N I	ELABORATO	VERIFICATO	APPROVATO	di 35
 			Dis. PG-VGR-233			Scala 1:5000
			Comm. NR /19094			


CARTA DELLA VEGETAZIONE





Il presente disegno e' di proprieta' aziendale - La Societa' tutelera' i propri diritti a termine di legge.

0+000 0+022

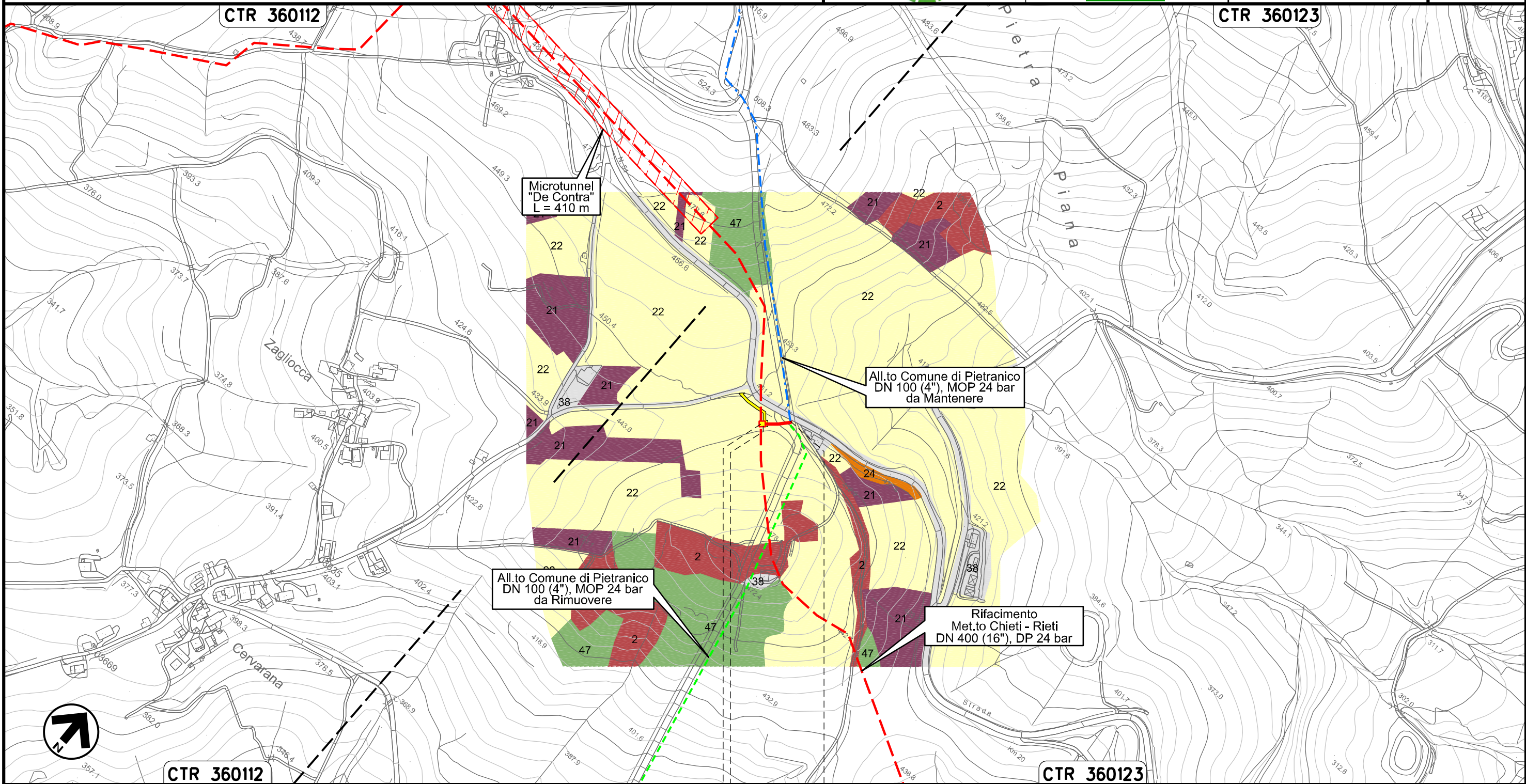
ALANNO
PESCARA


 PIDA Loc. Villa Castorani
km 0+003

Ricollegamento Allacciamento Comune di Pietranico
DN 100 (4"), DP 24 bar

00	20.02.20	EMISSIONE	MESCHINI	CECCONI	CAPRIOTTI		
INDICE	DATA	R E V I S I O N I			ELABORATO	VERIFICATO	APPROVATO
							
			Dis. PG-VGR-233		Foglio 7		
			Comm. NR /19094		di 35		
					Scala 1:5000		

CARTA DELLA VEGETAZIONE




Il presente disegno e' di proprieta' aziendale - La Societa' tutelera' i propri diritti a termine di legge.



0+000 0+040

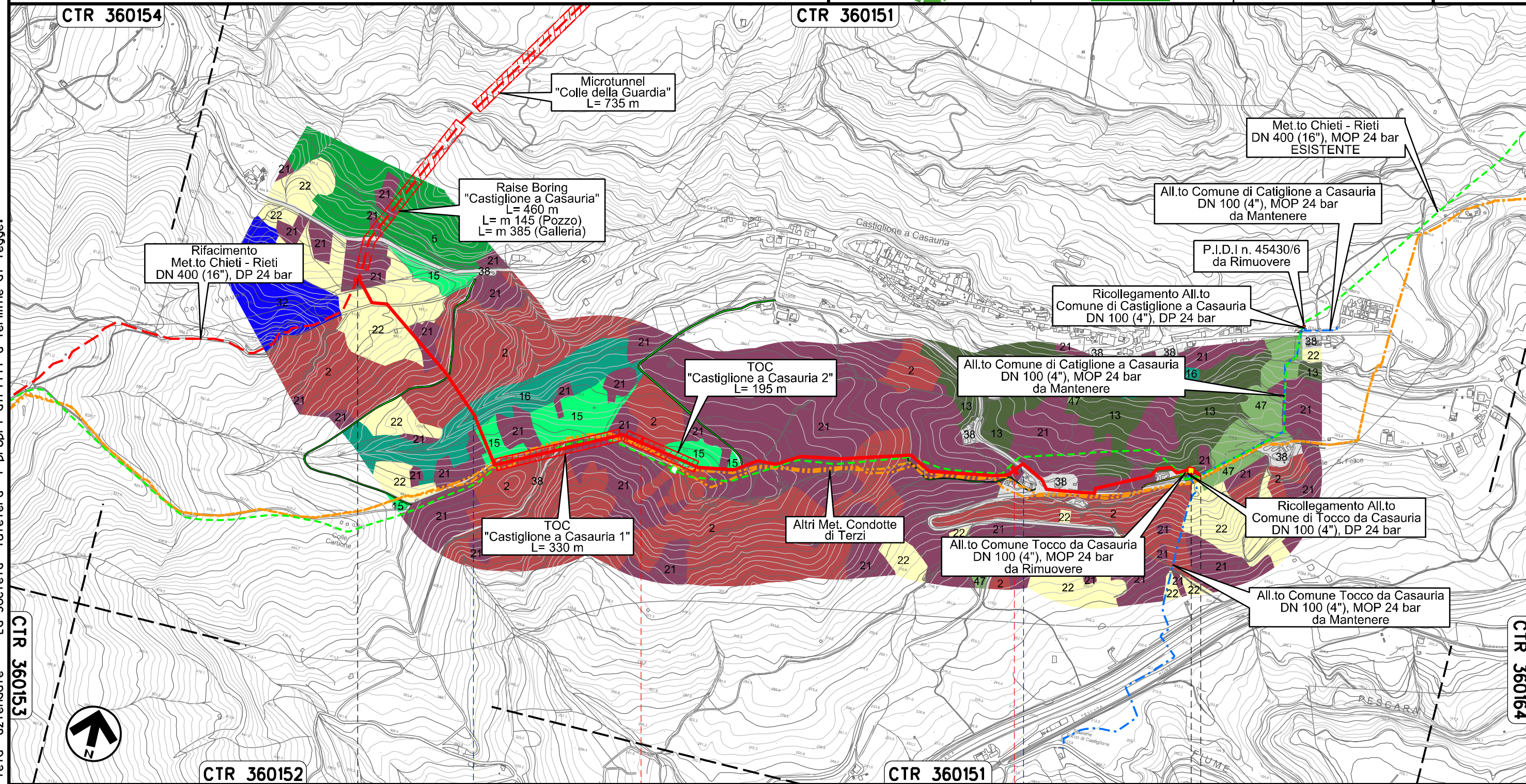
CASTIGLIONE
A CASURIA
PESCARA

 PIDS Loc. De Contra
km 0+003

Derivazione per Tocco e Castiglione a Casauria
DN 100 (4"), DP 24 bar

00	20.02.20	EMISSIONE	MESCHINI	CECCONI	CAPRIOTTI	Foglio 8	
INDICE	DATA	R E V I S I O N I			ELABORATO	VERIFICATO	APPROVATO
		snam		Enereco		Dis. PG-VGR-233	
						di 35	
				Comm. NR /19094		Scala 1:10000	

CARTA DELLA VEGETAZIONE



0+000 | **1** | **2** | **2+546**

PESCOSANSONESCO

CASTIGLIONE A CASAURIA

PESCARA

Fosso dei Colli

S.P. n.70

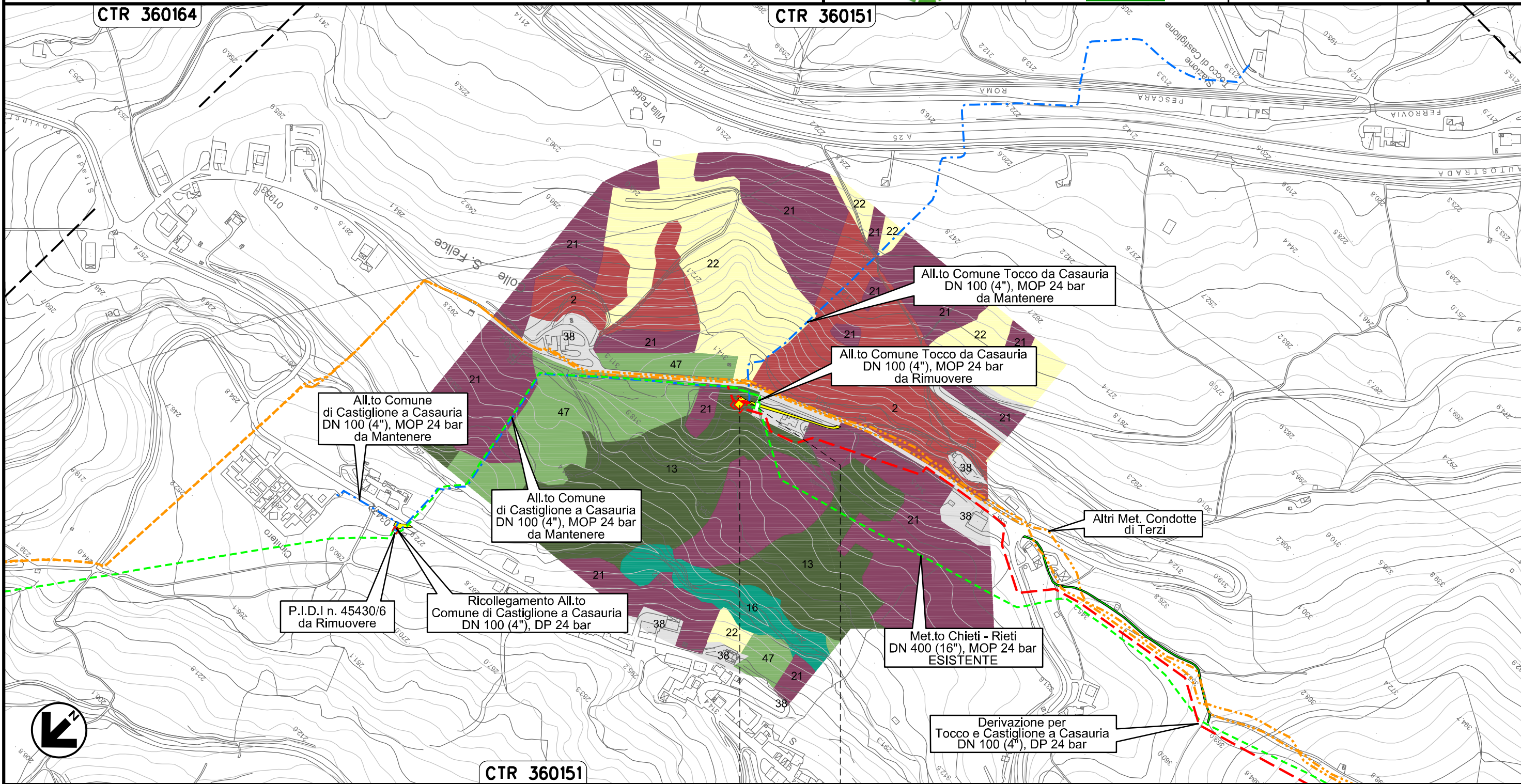
◀ PIL Loc. Colle San Felice km 2+520 ▶



Il presente disegno e' di proprieta' aziendale - La Societa' tutelera' i propri diritti a termine di legge.

00	20.02.20	EMISSIONE	MESCHINI	CECCONI	CAPRIOTTI		
INDICE	DATA	R E V I S I O N I			ELABORATO	VERIFICATO	APPROVATO
		snam		Enereco		Dis. PG-VGR-233	
						Comm. NR /19094	

CARTA DELLA VEGETAZIONE




Il presente disegno e' di proprieta' aziendale - La Societa' tutelera' i propri diritti a termine di legge.



0+000 0+016

CASTIGLIONE A
CASAURIA
PESCARA

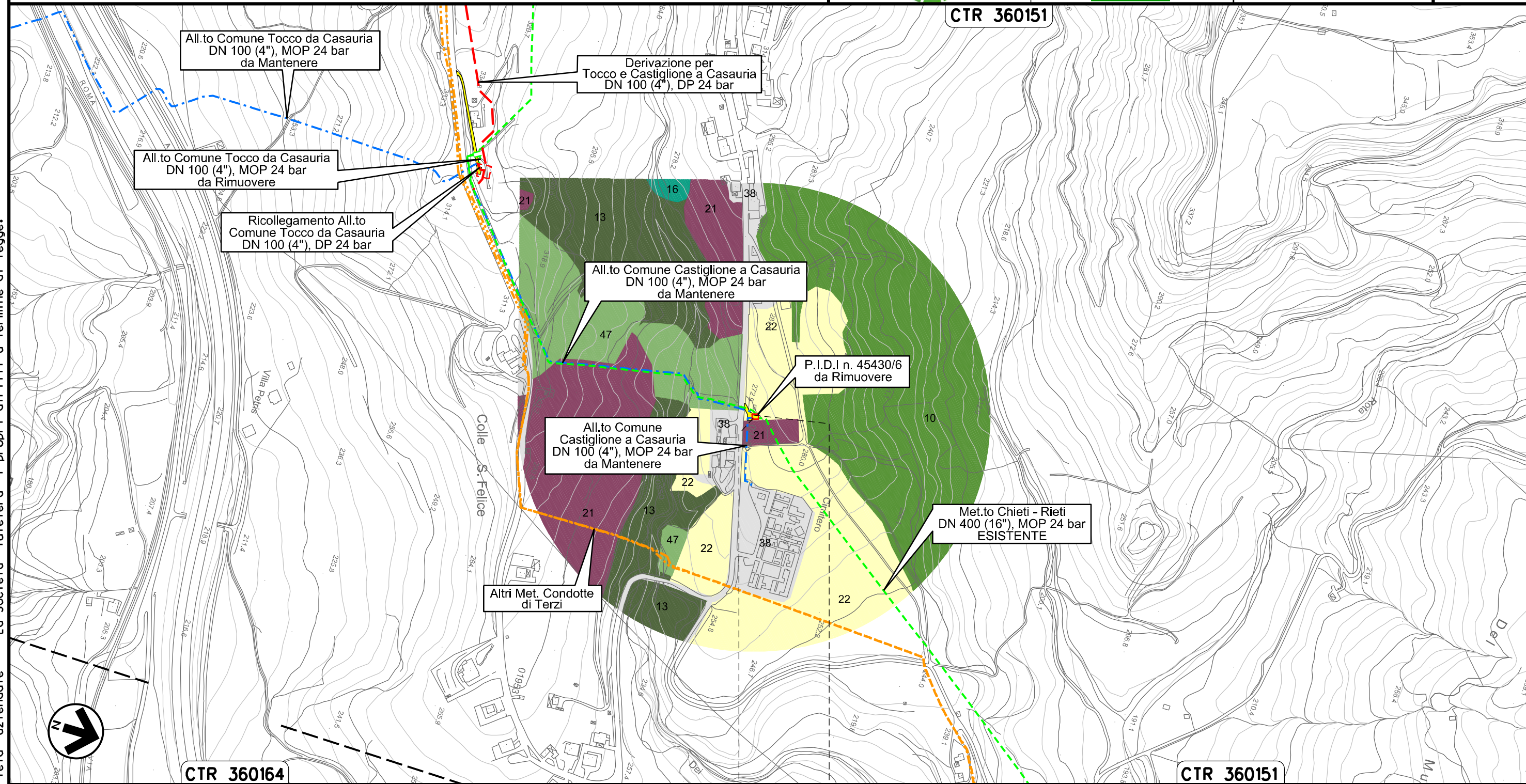
PIDS Loc. Colle San Felice
km 0+000



Ricollegamento Allacciamento Comune di Castiglione a Casauria
DN 100 (4"), DP 24 bar

00	20.02.20	EMISSIONE	MESCHINI	CECCONI	CAPRIOTTI	Foglio 10 di 35
INDICE	DATA	R E V I S I O N I	ELABORATO	VERIFICATO	APPROVATO	
			Dis. PG-VGR-233			Scala 1:5000
			Comm. NR /19094			

CARTA DELLA VEGETAZIONE



Il presente disegno e' di proprieta' aziendale, tutelera' i propri diritti a termine di legge.

0+000 0+005

CASTIGLIONE
A CASAURIA
PESCARA

PIDA Loc. Colle San Felice
km 0+000

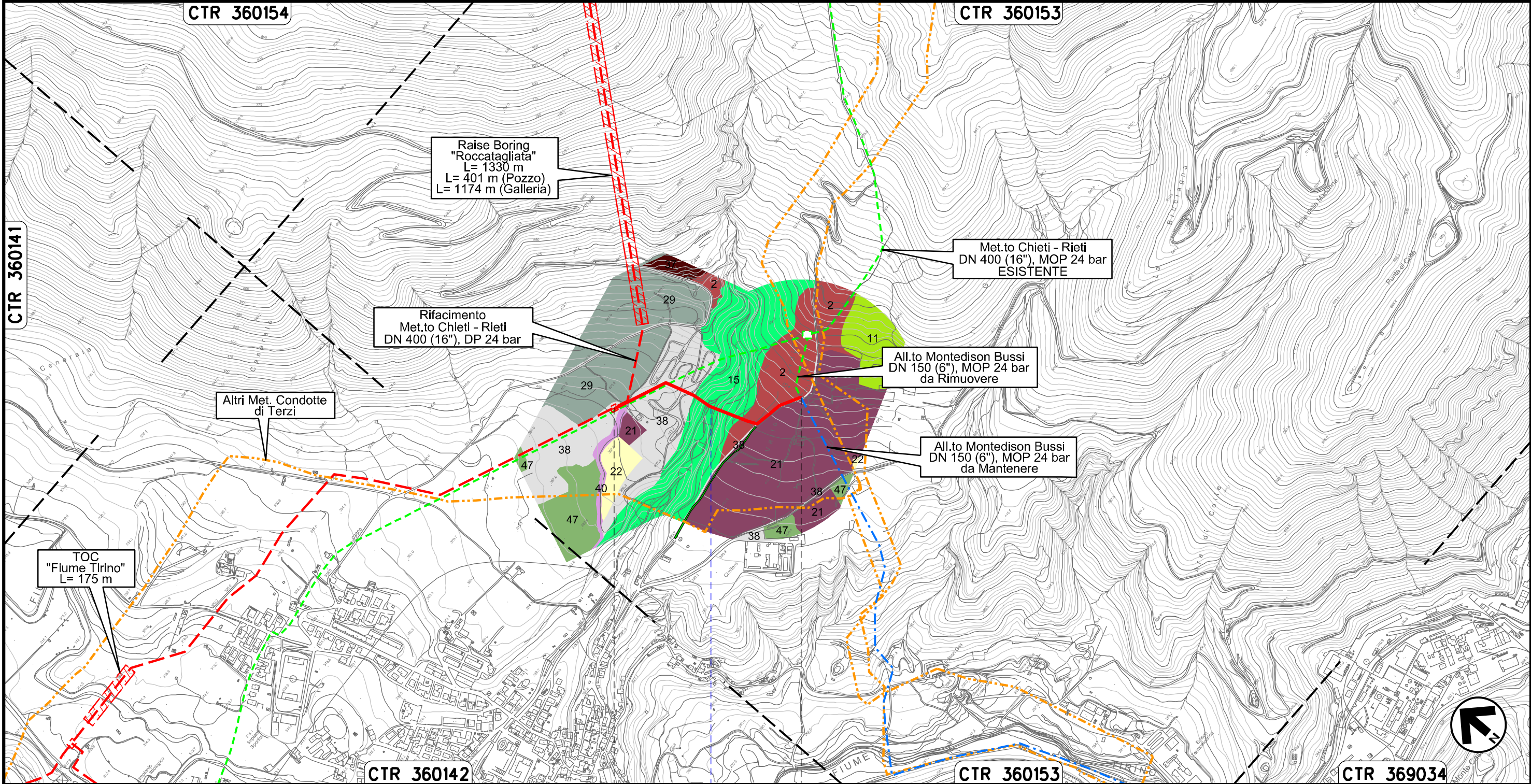
Ricollegamento Allacciamento Montedison Bussi
DN 150 (6"), DP 24 bar

00	20.02.20	EMISSIONE	MESCHINI	CECCONI	CAPRIOTTI	Foglio 11
INDICE	DATA	REVISIONI	ELABORATO	VERIFICATO	APPROVATO	di 35
		Dis. PG-VGR-233			Scala 1:10000	
		Comm. NR /19094				

CARTA DELLA VEGETAZIONE



Il presente disegno e' di proprieta' aziendale - La Societa' tutelera' i propri diritti a termine di legge.



CTR 360141

CTR 360154

CTR 360153

Raise Boring
"Roccatagliata"
L= 1330 m
L= 401 m (Pozzo)
L= 1174 m (Galleria)

Met.to Chieti - Rieti
DN 400 (16"), MOP 24 bar
ESISTENTE

Rifacimento
Met.to Chieti - Rieti
DN 400 (16"), DP 24 bar

All.to Montedison Bussi
DN 150 (6"), MOP 24 bar
da Rimuovere

Altri Met. Condotte
di Terzi

All.to Montedison Bussi
DN 150 (6"), MOP 24 bar
da Mantenere

TOC
"Fiume Tirino"
L= 175 m

CTR 360142

CTR 360153

CTR 369034

0+000 0+539

BUSSI SUL TIRINO
PESCARA

Il Rivaccio

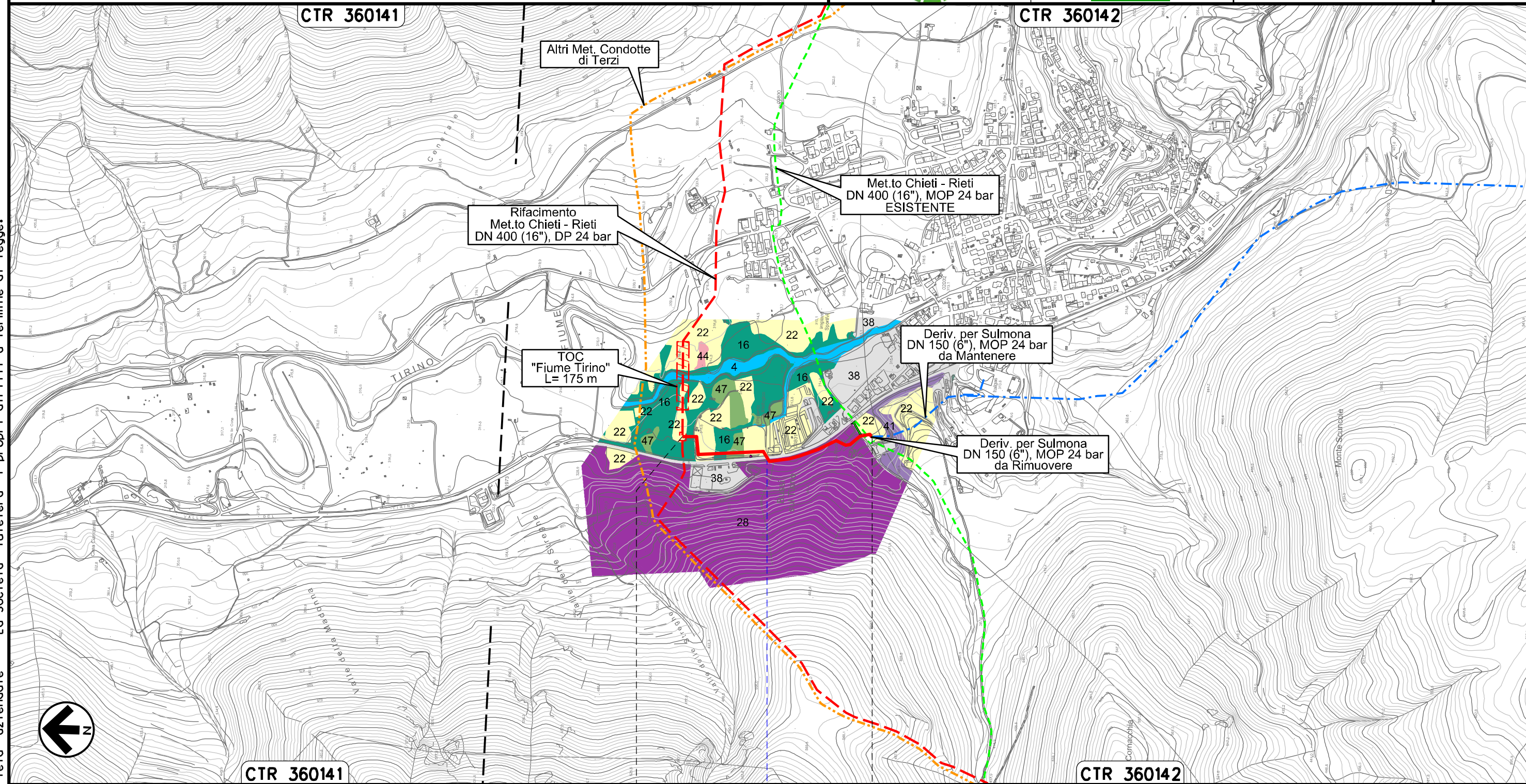


Ricollegamento Derivazione per Sulmona
DN 150 (6"), DP 24 bar

00	20.02.20	EMISSIONE	MESCHINI	CECCONI	CAPRIOTTI
INDICE	DATA	R E V I S I O N I			
		ELABORATO	VERIFICATO	APPROVATO	
			Dis.	PG-VGR-233	
			Comm.	NR /19094	

Foglio
12
di 35
Scala
1:10000

CARTA DELLA VEGETAZIONE



0+000 0+565

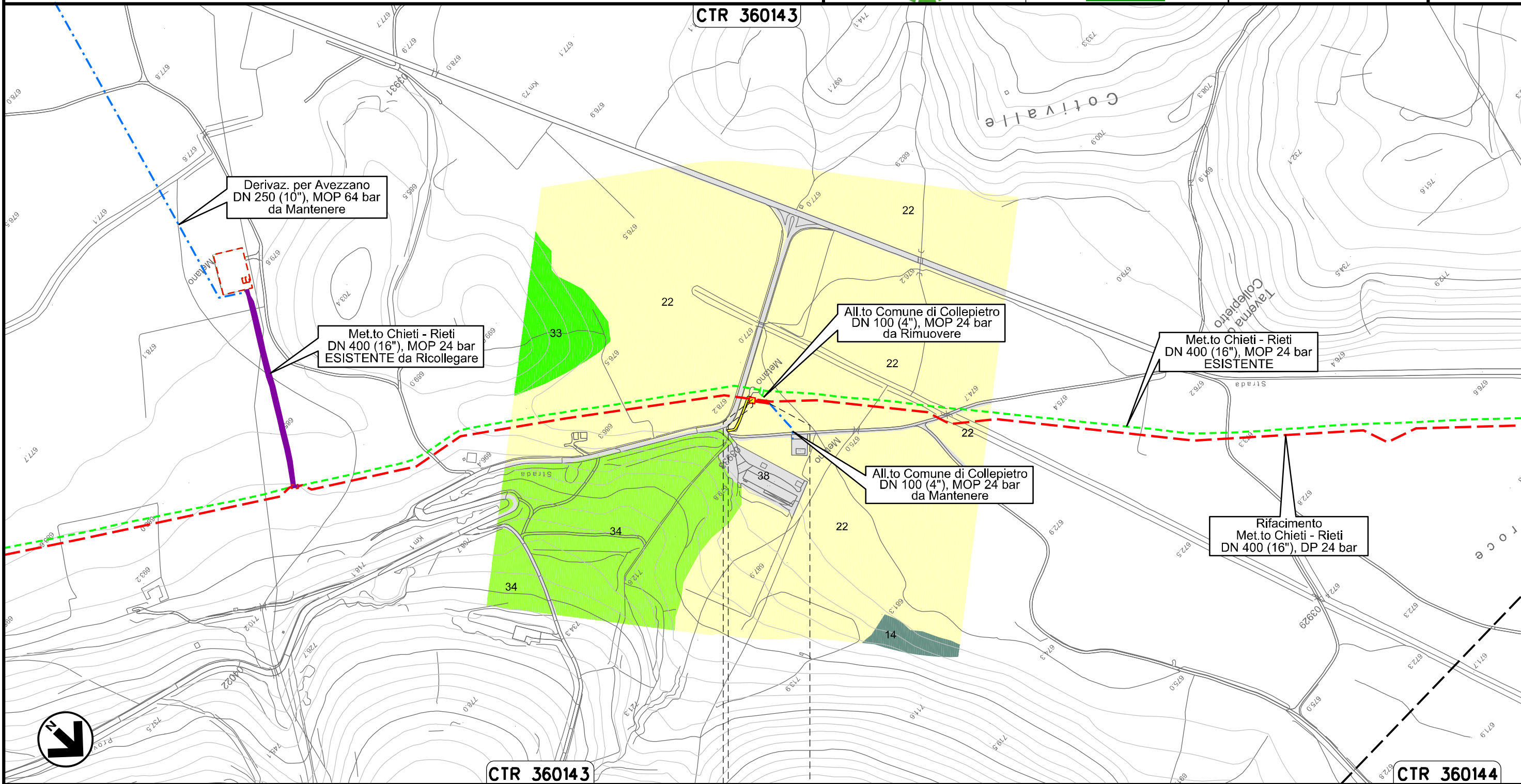
BUSSI SUL TIRINO
PESCARA

S.S. n. 153

Il presente disegno e' di proprieta' aziendale - La Societa' tutelera' i propri diritti a termine di legge.

00	20.02.20	EMISSIONE	MESCHINI	CECCONI	CAPRIOTTI		
INDICE	DATA	R E V I S I O N I			ELABORATO	VERIFICATO	APPROVATO
		Dis. PG-VGR-233					
		Comm. NR /19094					

CARTA DELLA VEGETAZIONE



Il presente disegno e' di proprieta' aziendale - La Societa' tutelera' i propri diritti a termine di legge.



0+000 0+024

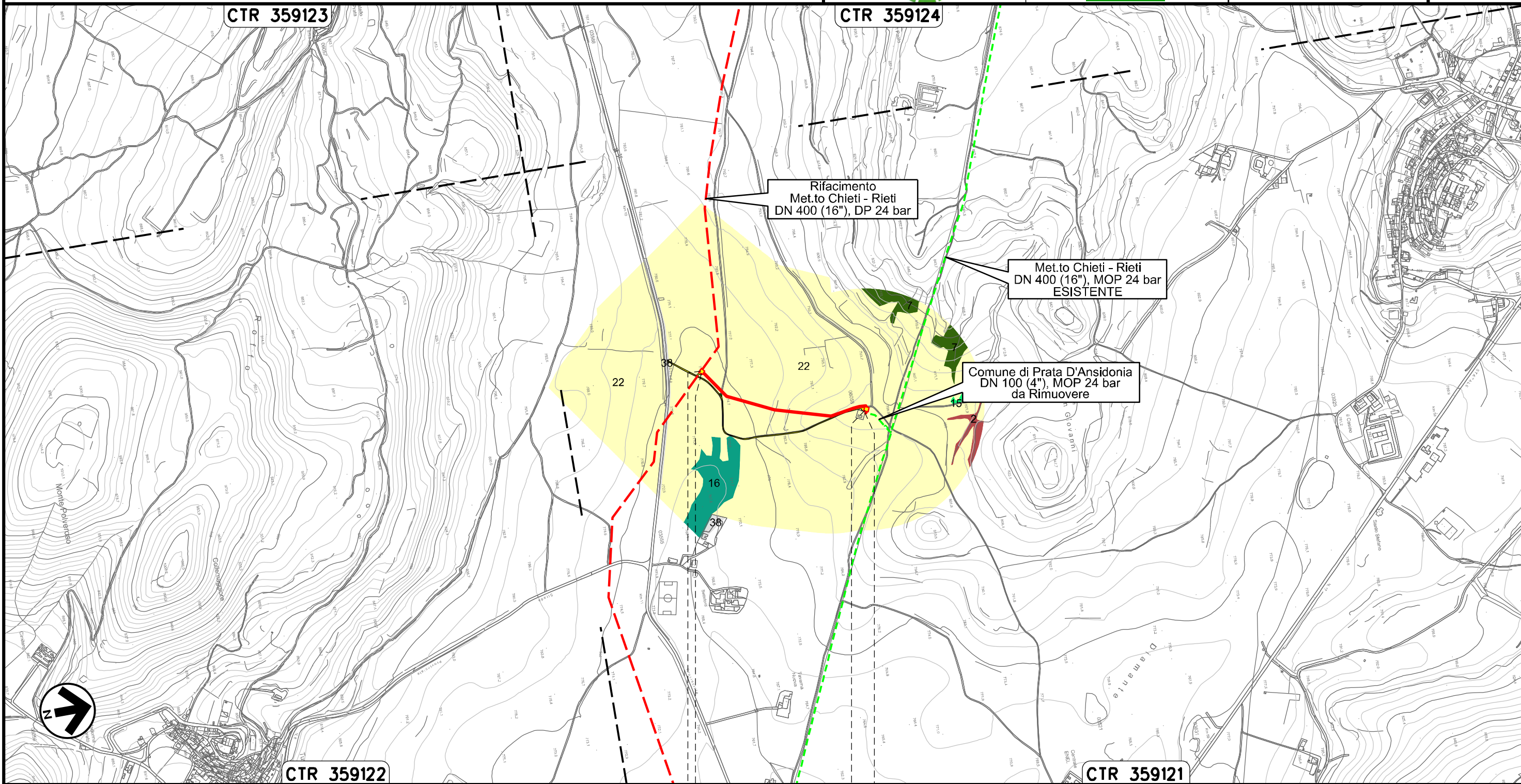
COLLEPIETRO
L'AQUILA

PIDA Loc. Taverna di Collepietro km 0+003

Nuovo Allacciamento Comune di Prata D'Ansidonia
DN 100 (4"), DP 24 bar

00	20.02.20	EMISSIONE	MESCHINI	CECCONI	CAPRIOTTI	Foglio
INDICE	DATA	REVISIONI	ELABORATO	VERIFICATO	APPROVATO	14
		Dis. PG-VGR-233				di 35
		Comm. NR /19094				Scala
						1:10000

CARTA DELLA VEGETAZIONE




0+000 0+479

PRATA D'ANSIDONIA
L'AQUILA

PIDA Loc. Settefondi
km 0+003

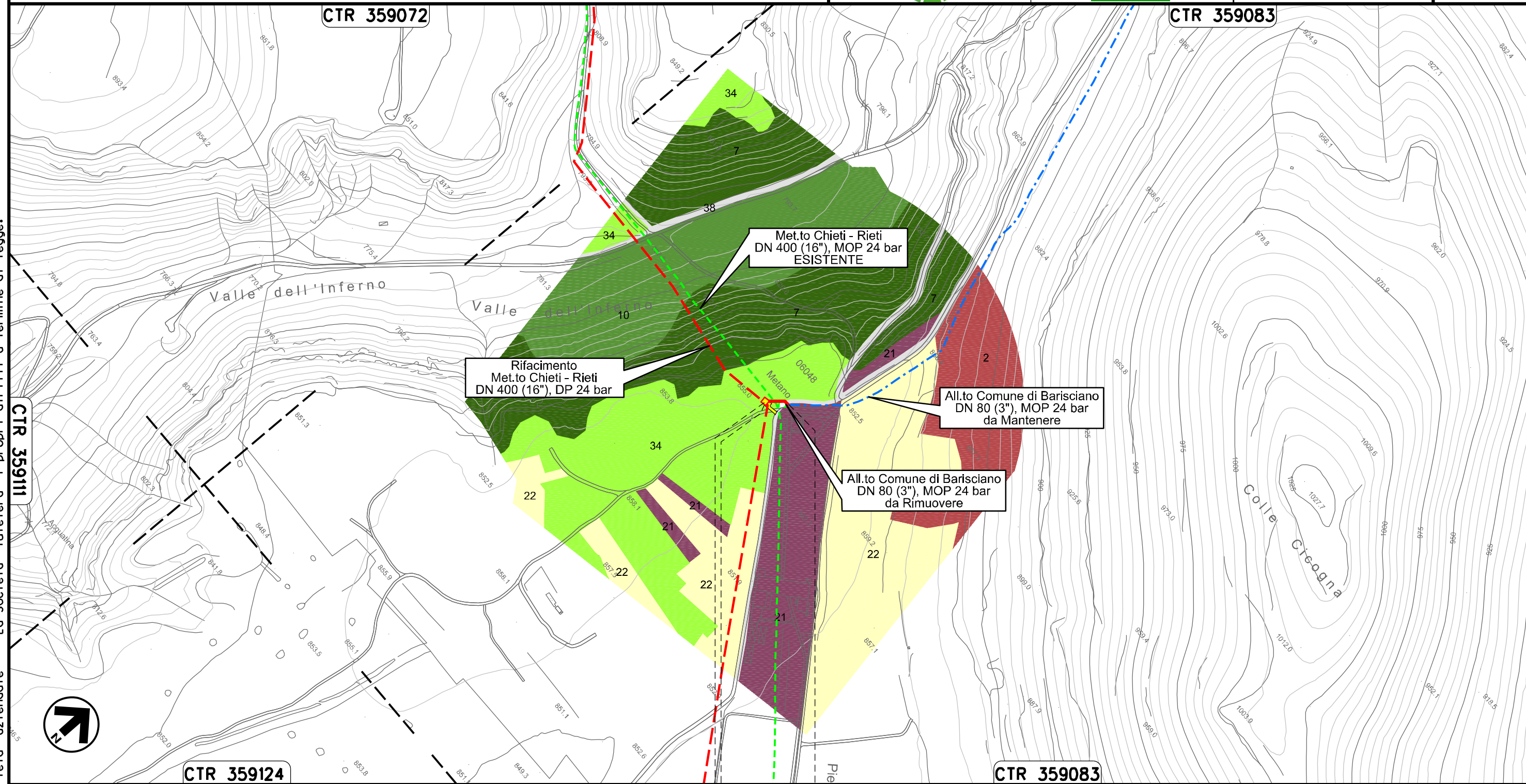
PIDA Loc. Colle San Giovanni
km 0+465



Il presente disegno e' di proprieta' aziendale - La Societa' tutelera' i propri diritti a termine di legge.

00	20.02.20	EMISSIONE	MESCHINI	CECCONI	CAPRIOTTI		
INDICE	DATA	R E V I S I O N I			ELABORATO	VERIFICATO	APPROVATO
snam			Enereco				
			Dis. PG-VGR-233				
			Comm. NR /19094				

CARTA DELLA VEGETAZIONE



0+000 0+034

BARISCIANO
L'AQUILA

PIDS Loc. Valle dell'Inferno
km 0+003

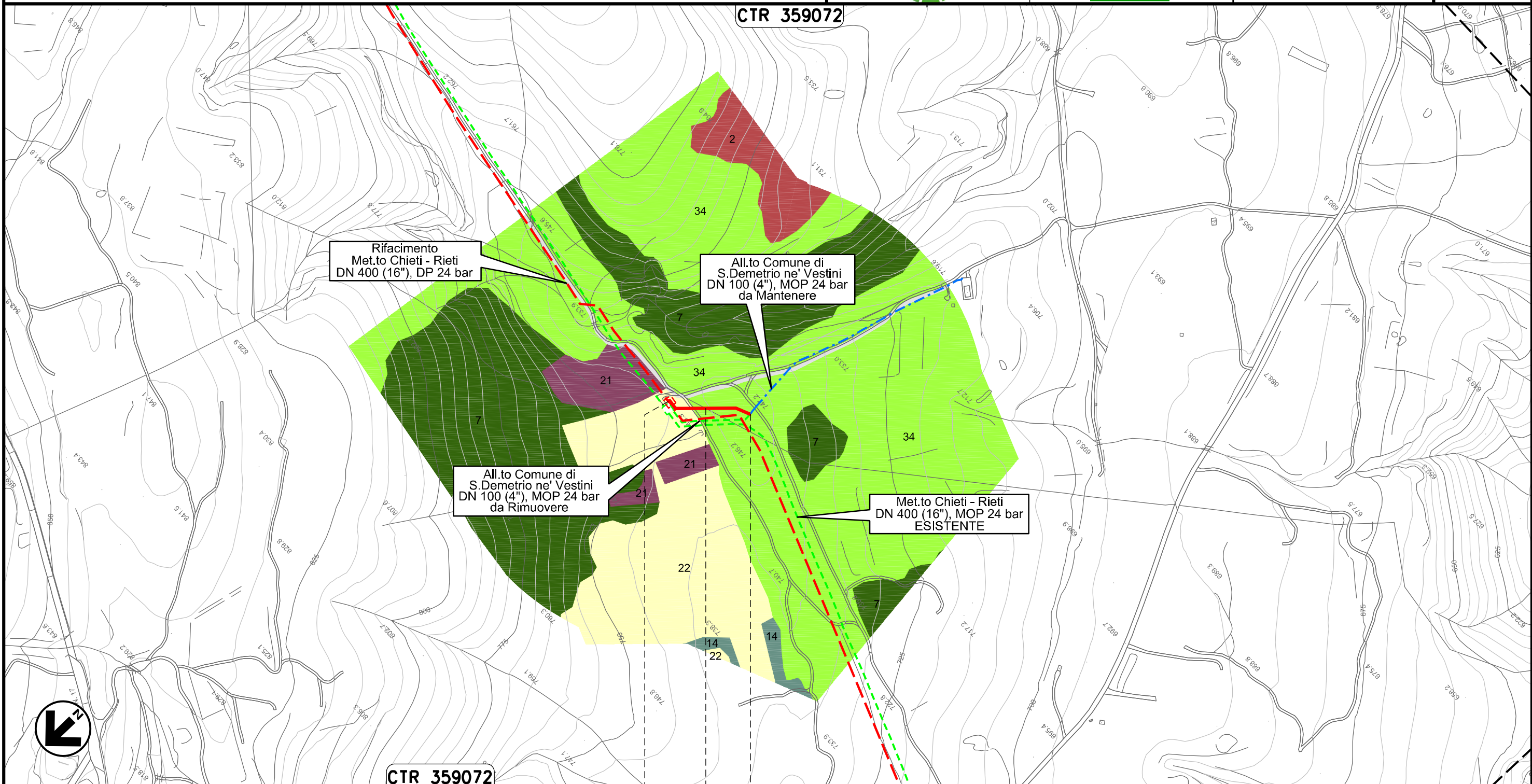


Il presente disegno e' di proprieta' aziendale - La Societa' tutelera' i propri diritti a termine di legge.

00	20.02.20	EMISSIONE	MESCHINI	CECCONI	CAPRIOTTI	Foglio 16 di 35
INDICE	DATA	R E V I S I O N I	ELABORATO	VERIFICATO	APPROVATO	
 			Dis. PG-VGR-233			Scala 1:5000
			Comm. NR /19094			

CARTA DELLA VEGETAZIONE

CTR 359072



CTR 359072

0+000 0+113

POGGIO PICENZE • • SAN DEMETRIO NE' VESTINI
L'AQUILA

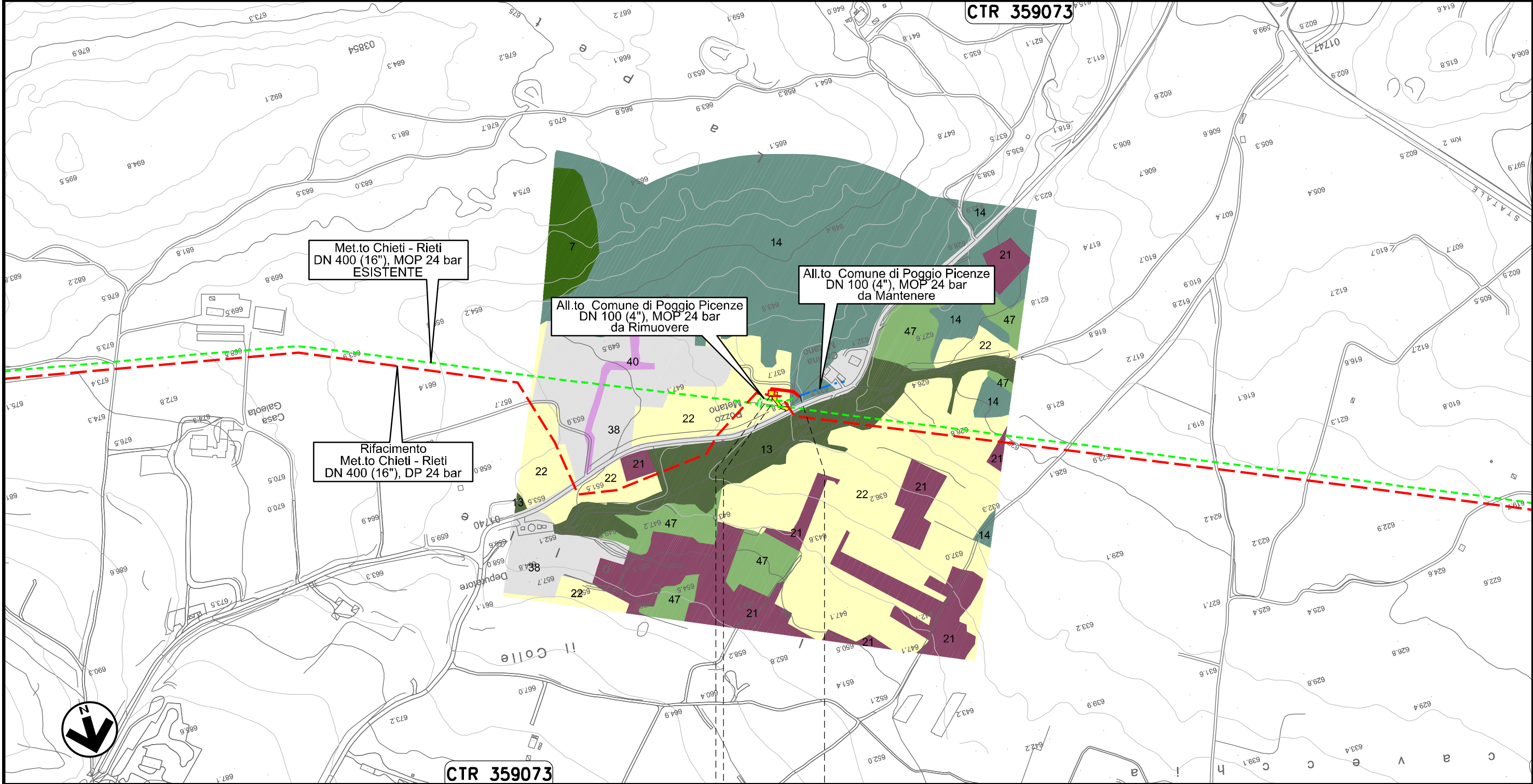
Il presente disegno e' di proprieta' aziendale - La Societa' tutelera' i propri diritti a termine di legge.

00	20.02.20	EMISSIONE	MESCHINI	CECCONI	CAPRIOTTI	Foglio 17	
INDICE	DATA	R E V I S I O N I			ELABORATO	VERIFICATO	APPROVATO
		Dis. PG-VGR-233				di 35	
		Comm. NR /19094				Scala 1:5000	

CARTA DELLA VEGETAZIONE



CTR 359073



0+000 0+047

POGGIO PICENZE
L'AQUILA

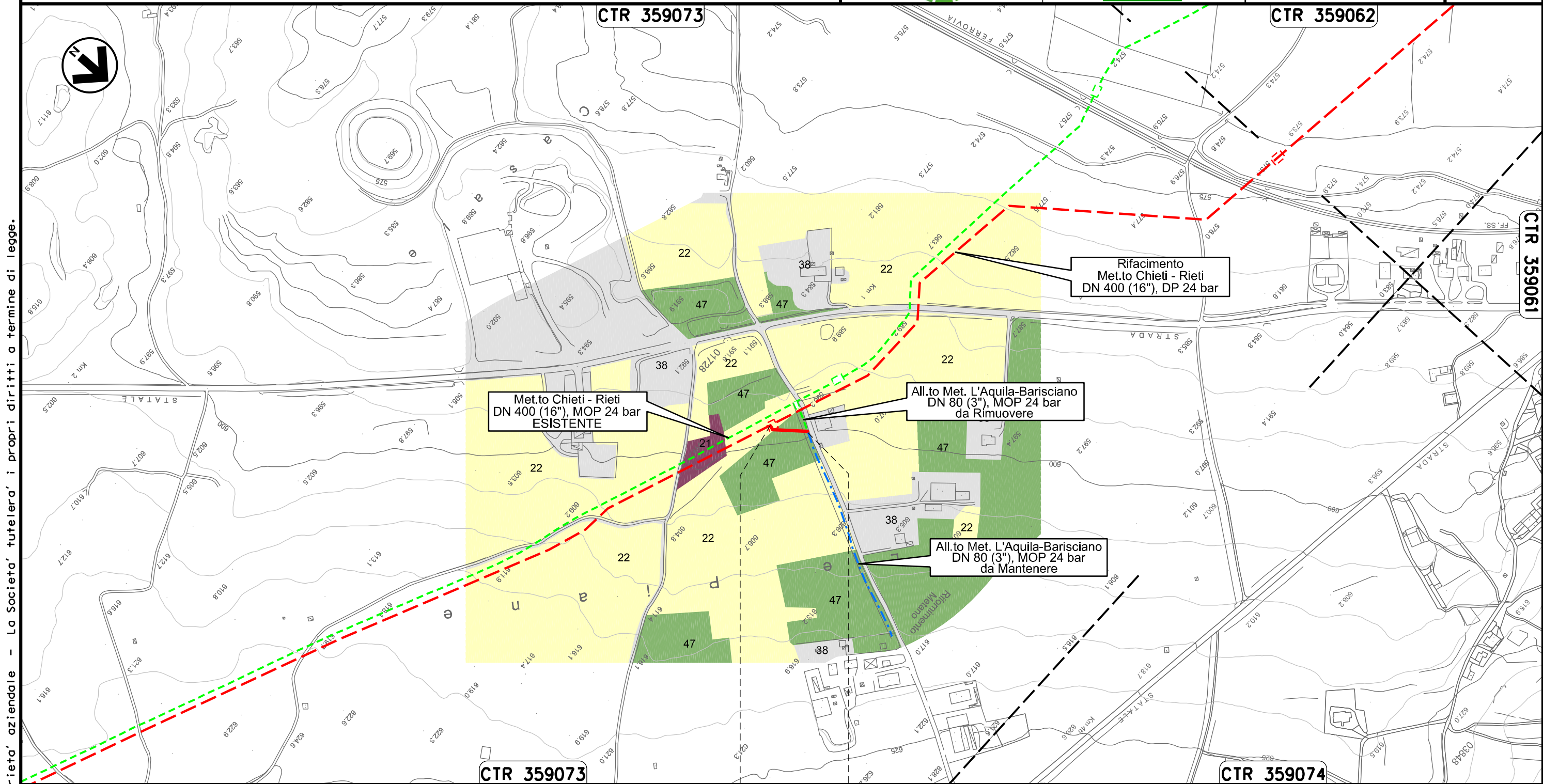
PIDA Loc. La Petrarà
km 0+003

Il presente disegno e' di proprieta' aziendale - La Societa' tutelera' i propri diritti a termine di legge.

Ricollegamento Allacciamento Metanodotto L'Aquila-Barisciano
DN 100 (4"), DP 24 bar

00	20.02.20	EMISSIONE	MESCHINI	CECCONI	CAPRIOTTI	Foglio 18 di 35	
INDICE	DATA	R E V I S I O N I			ELABORATO	VERIFICATO	APPROVATO
		snam		Enereco		Dis. PG-VGR-233	
						Comm. NR /19094	
						Scala 1:5000	

CARTA DELLA VEGETAZIONE

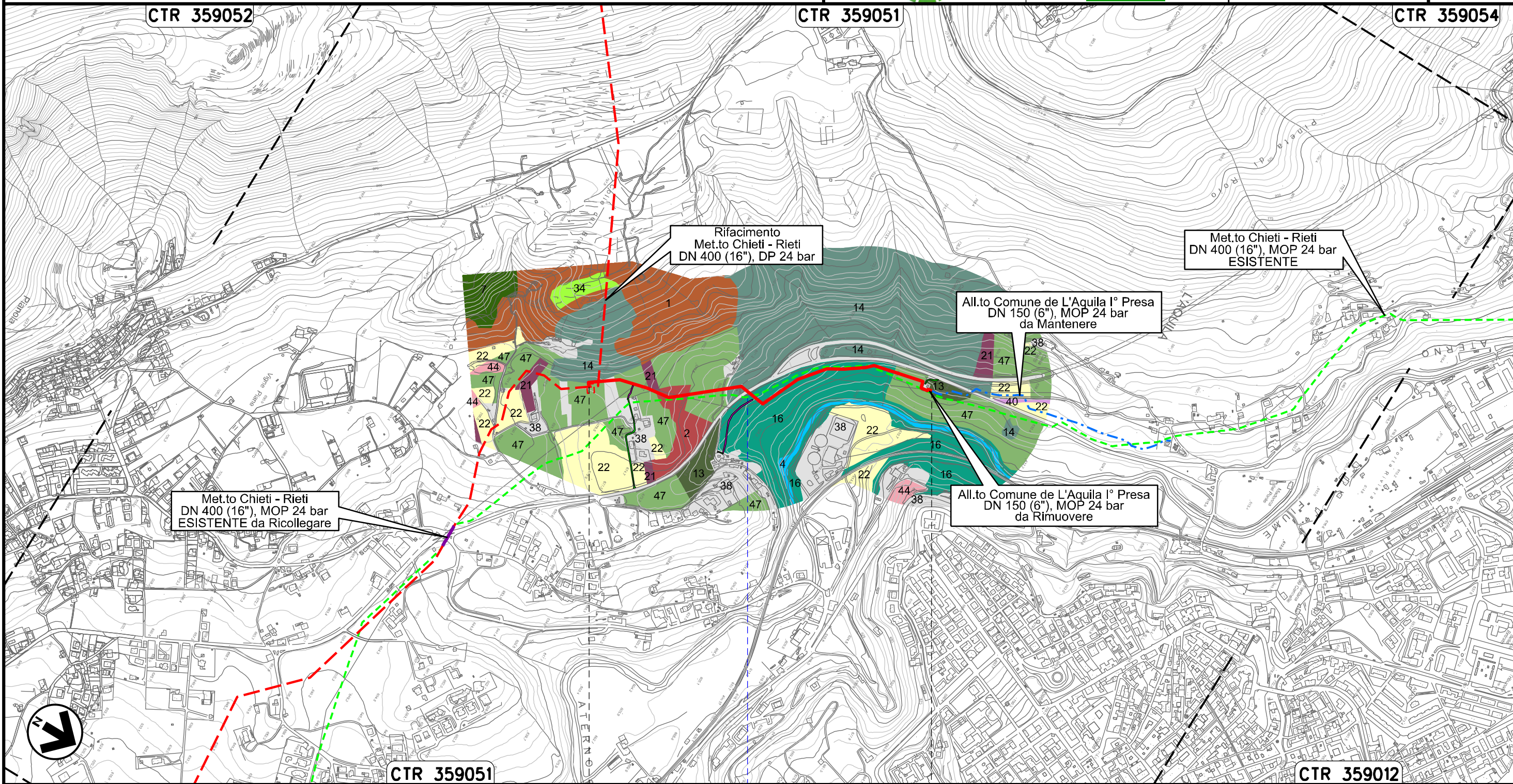


Il presente disegno e' di proprieta' aziendale - La Societa' tutelera' i propri diritti a termine di legge.

0+000 0+053

BARISCIANO
L'AQUILA

CARTA DELLA VEGETAZIONE



Il presente disegno e' di proprieta' aziendale - La Societa' tutelera' i propri diritti a termine di legge.



0+000

0+973

L'AQUILA

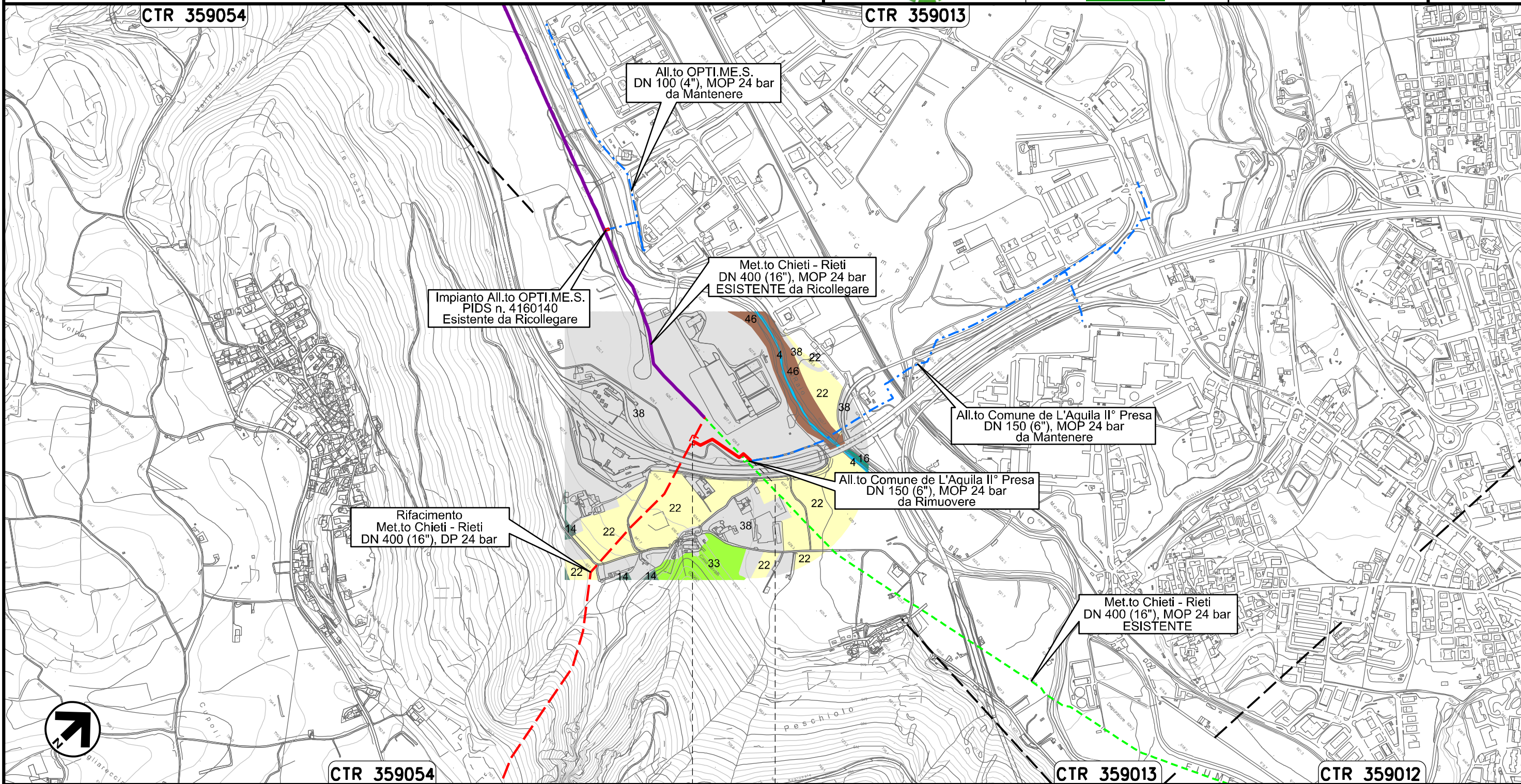
L'AQUILA

S.S. n.684



00	20.02.20	EMISSIONE	MESCHINI	CECCONI	CAPRIOTTI	Foglio
INDICE	DATA	REVISIONI	ELABORATO	VERIFICATO	APPROVATO	20
 			Dis. PG-VGR-233		di 35	
			Comm. NR /19094		Scala 1:10000	

CARTA DELLA VEGETAZIONE



0+000 0+184

L'AQUILA
L'AQUILA

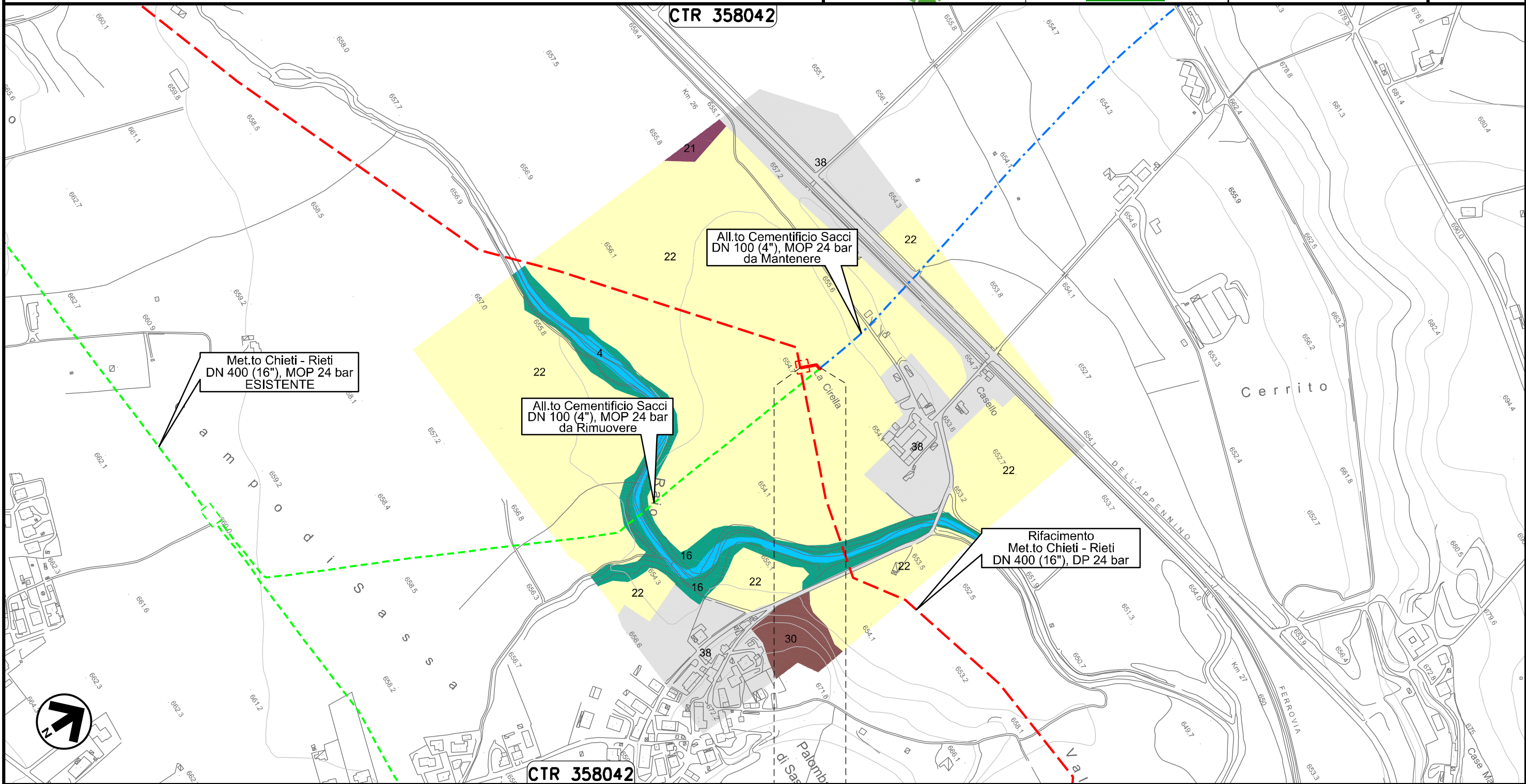
Il presente disegno e' di proprieta' aziendale - La Societa' tutelera' i propri diritti a termine di legge.

Ricollegamento Allacciamento Cementificio Sacchi
DN 100 (4"), DP 24 bar

00	20.02.20	EMISSIONE	MESCHINI	CECCONI	CAPRIOTTI
INDICE	DATA	R E V I S I O N I			
			ELABORATO	VERIFICATO	APPROVATO
			Dis. PG-VGR-233		Foglio 21 di 35
			Comm. NR /19094		Scala 1:5000



CARTA DELLA VEGETAZIONE



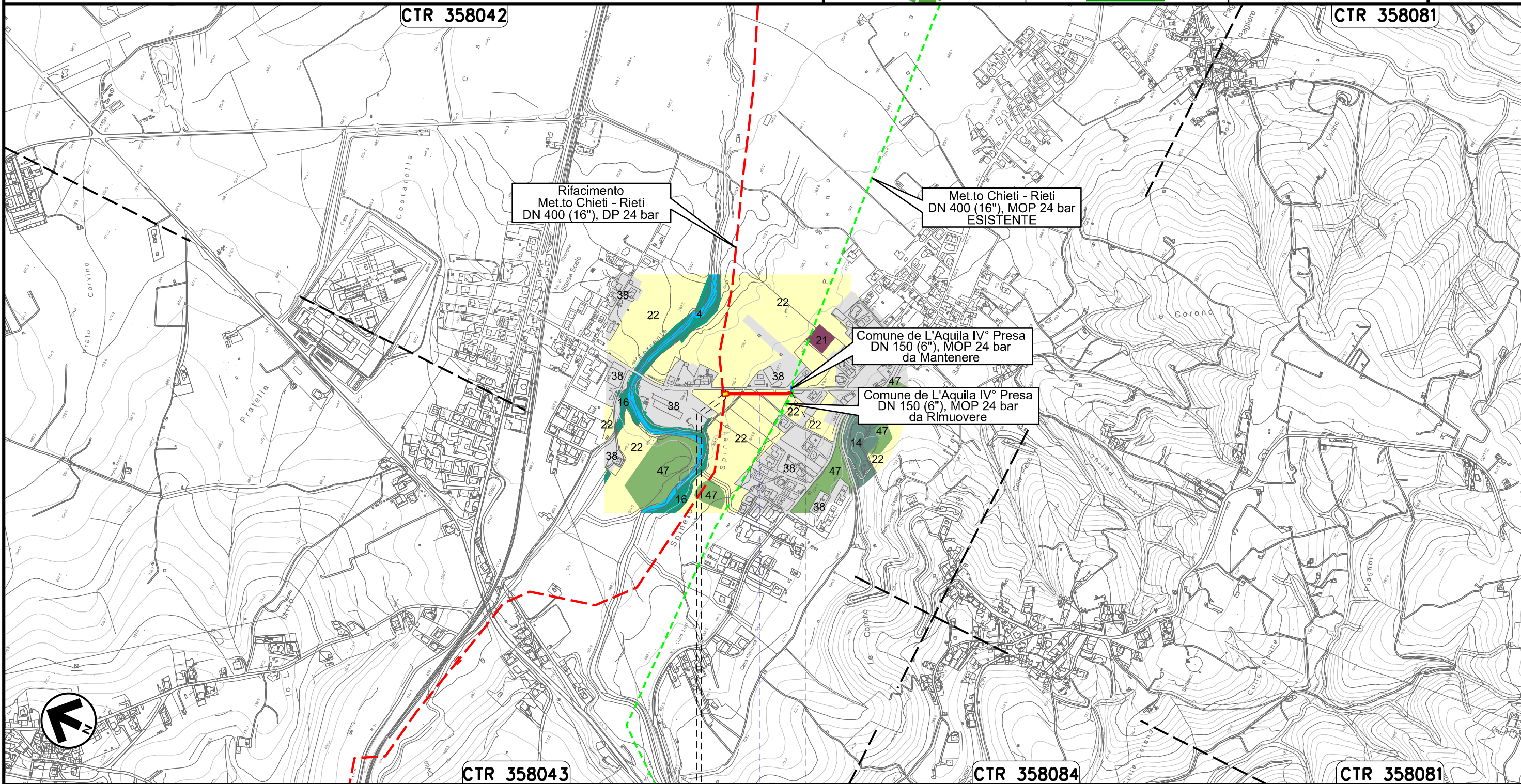
Il presente disegno e' di proprieta' aziendale - La Societa' tutelera' i propri diritti a termine di legge.

0+000 0+029

L'AQUILA
L'AQUILA

00	20.02.20	EMISSIONE	MESCHINI	CECCONI	CAPRIOTTI		
INDICE	DATA	R E V I S I O N I			ELABORATO	VERIFICATO	APPROVATO
Dis. PG-VGR-233			Comm. NR /19094				

CARTA DELLA VEGETAZIONE





Il presente disegno e' di proprieta' aziendale - La Societa' tutelera' i propri diritti a termine di legge.

0+000 0+176

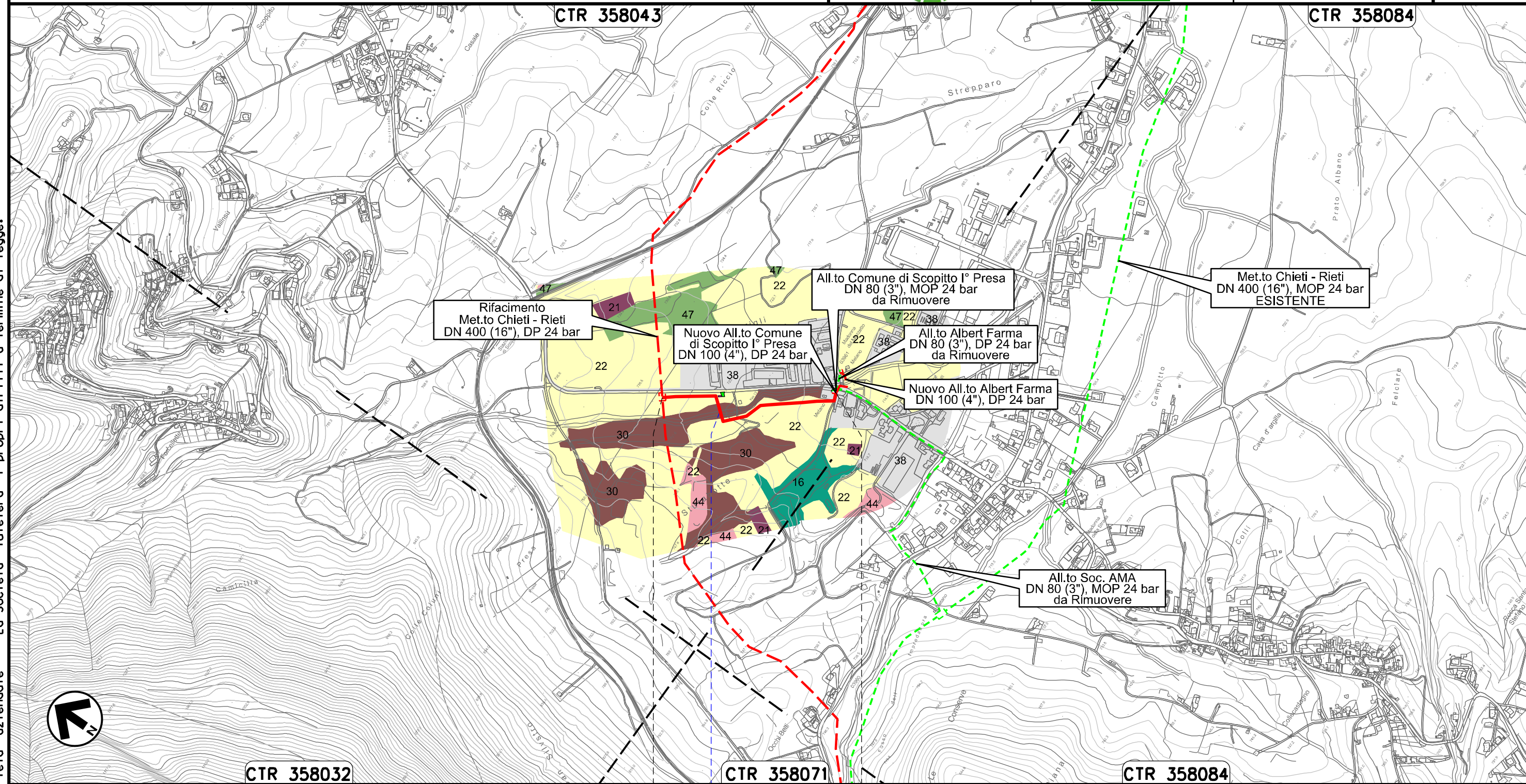
L'AQUILA
L'AQUILA



● Strada Comunale

00	20.02.20	EMISSIONE	MESCHINI	CECCONI	CAPRIOTTI		
INDICE	DATA	R E V I S I O N I			ELABORATO	VERIFICATO	APPROVATO
							
			Dis. PG-VGR-233				
			Comm. NR /19094				

CARTA DELLA VEGETAZIONE

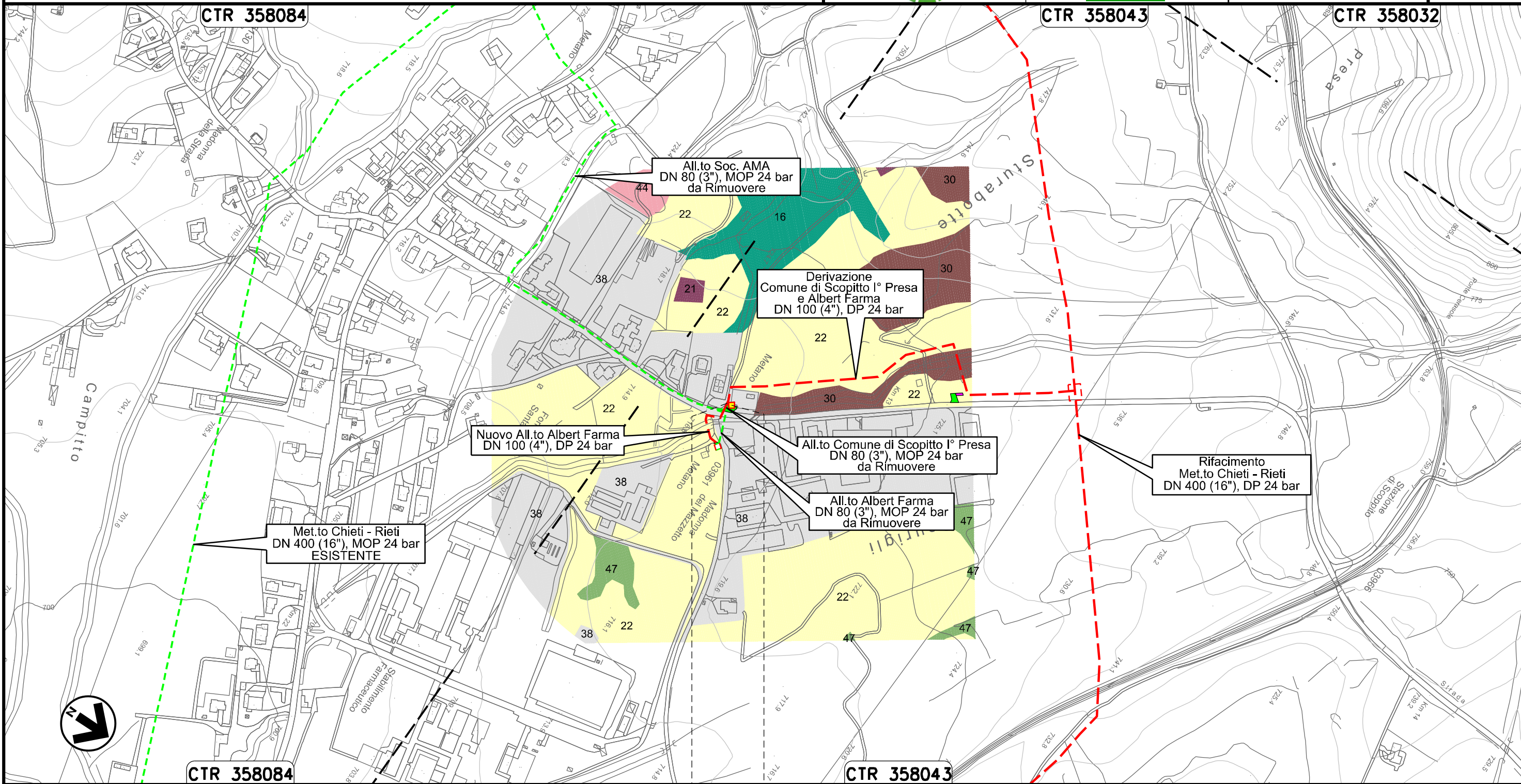


Il presente disegno e' di proprieta' aziendale - La Societa' tutelera' i propri diritti a termine di legge.



00	20.02.20	EMISSIONE	MESCHINI	CECCONI	CAPRIOTTI	Foglio 24 di 35
INDICE	DATA	REVISIONI	ELABORATO	VERIFICATO	APPROVATO	
			Dis. PG-VGR-233		Scala 1:5000	
			Comm. NR /19094			

CARTA DELLA VEGETAZIONE



0+000 0+006

SCOPPITO
L'AQUILA
PIDA Loc. Sturabotte km 0+006

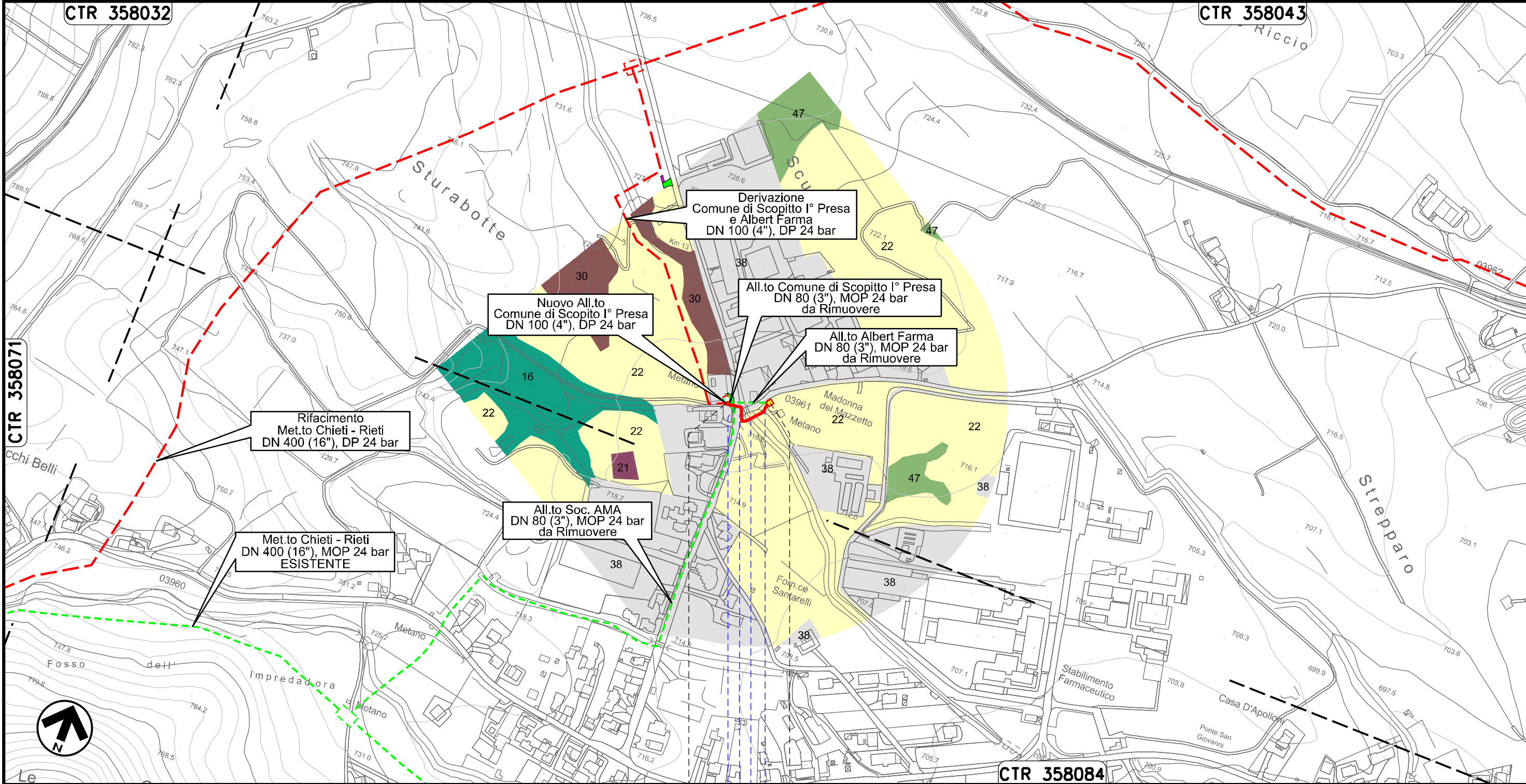
Il presente disegno e' di proprieta' aziendale - La Societa' tutelera' i propri diritti a termine di legge.

Nuovo Allacciamento Albert Farma
DN 100 (4"), DP 24 bar

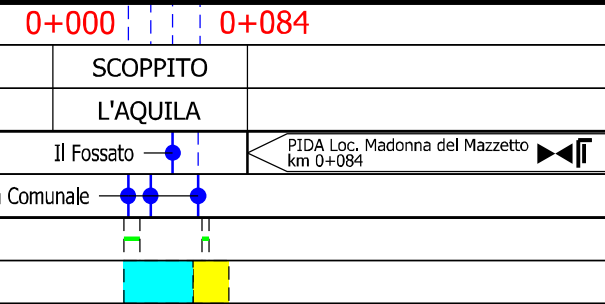
CARTA DELLA VEGETAZIONE

00	20.02.20	EMISSIONE	MESCHINI	CECCONI	CAPRIOTTI		
INDICE	DATA	R E V I S I O N I			ELABORATO	VERIFICATO	APPROVATO
		Dis. PG-VGR-233					
		Comm. NR /19094					

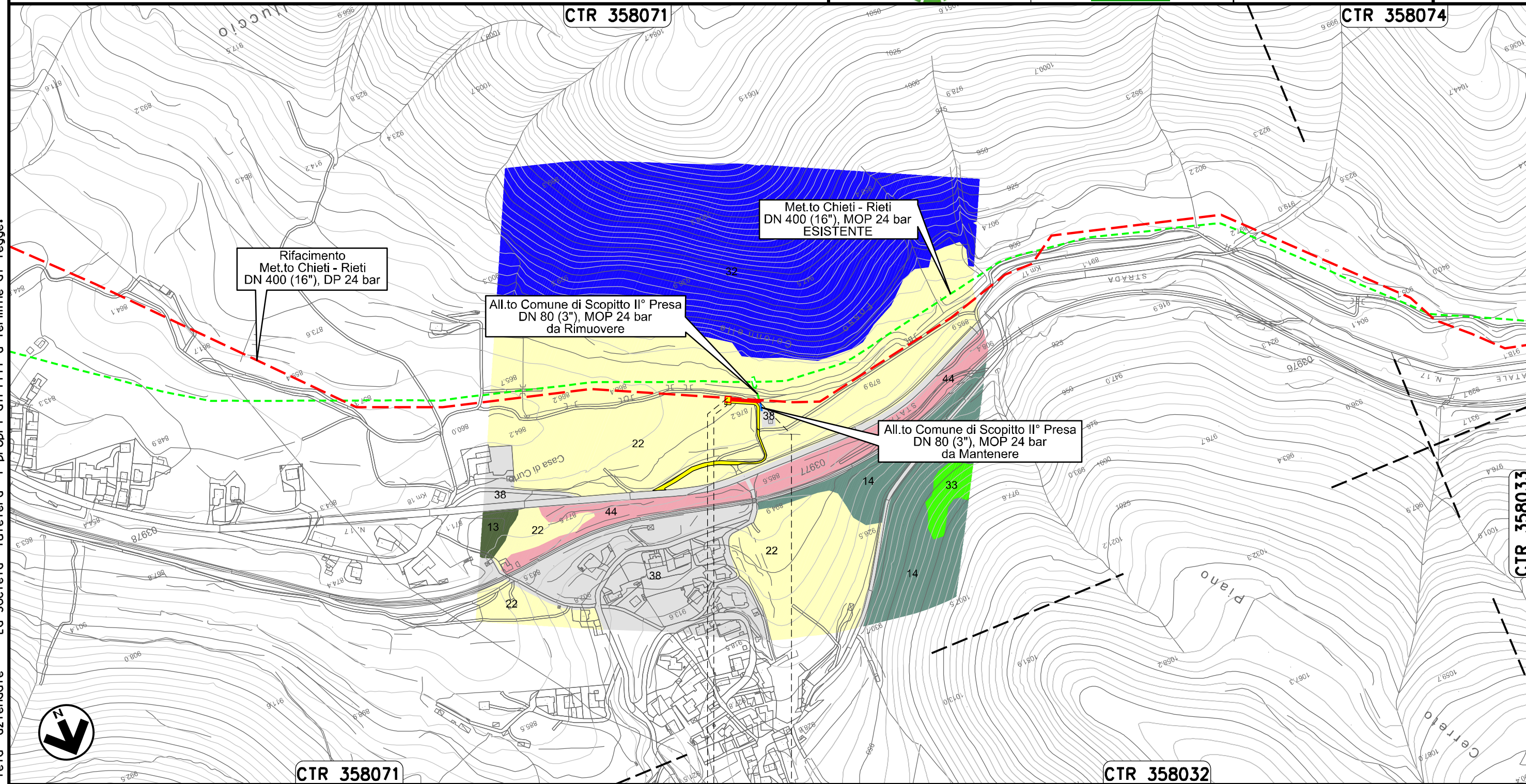
Foglio
25
di 35
Scala
1:5000



Il presente disegno e' di proprieta' aziendale - La Societa' tutelera' i propri diritti a termine di legge.



CARTA DELLA VEGETAZIONE



Il presente disegno e' di proprieta' aziendale - La Societa' tutelera' i propri diritti a termine di legge.




CTR 358071

CTR 358032

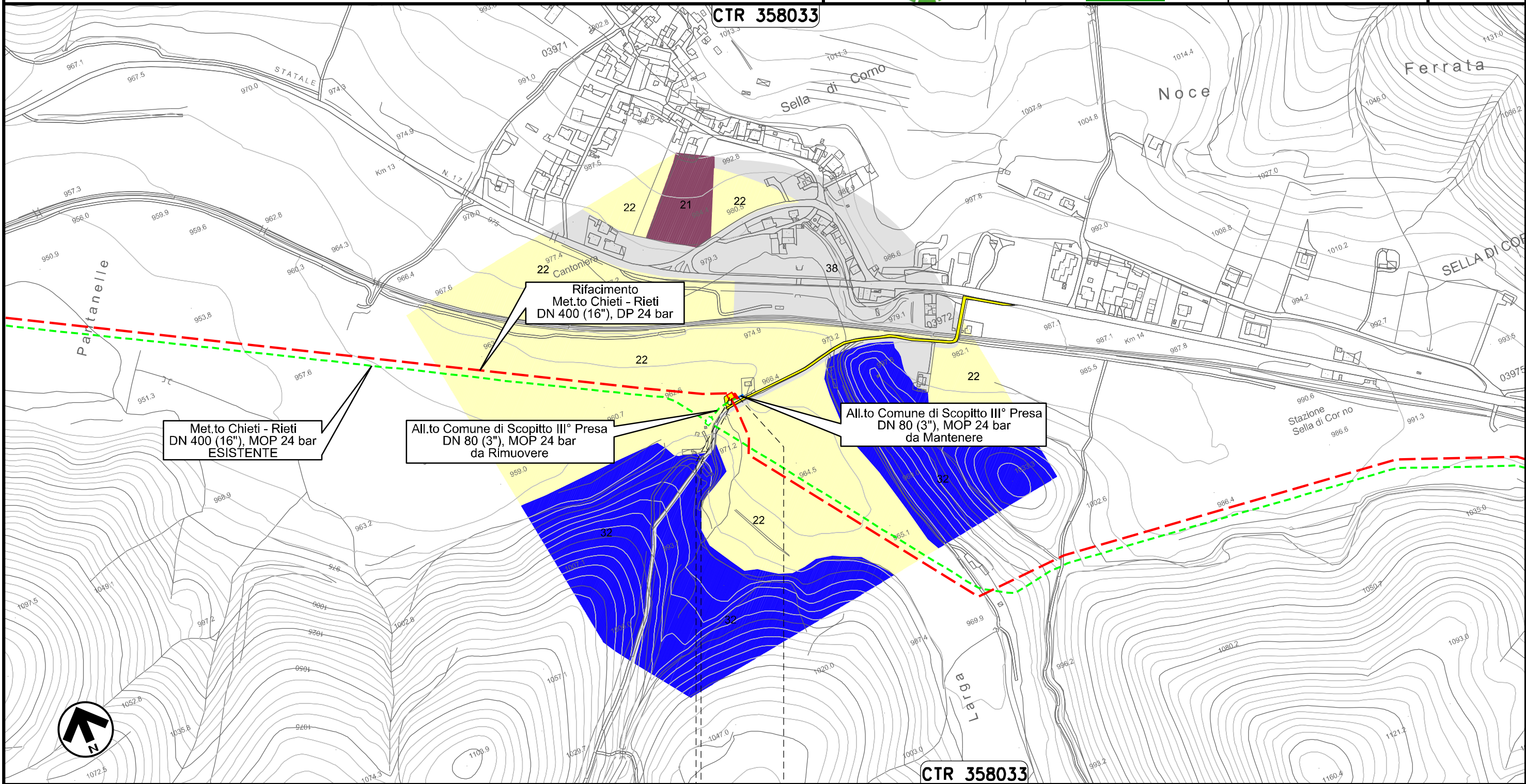
0+000 0+044

SCOPPITO
L'AQUILA


 PIDA Loc. Casa di Curto
km 0+003



CARTA DELLA VEGETAZIONE





0+000 0+015

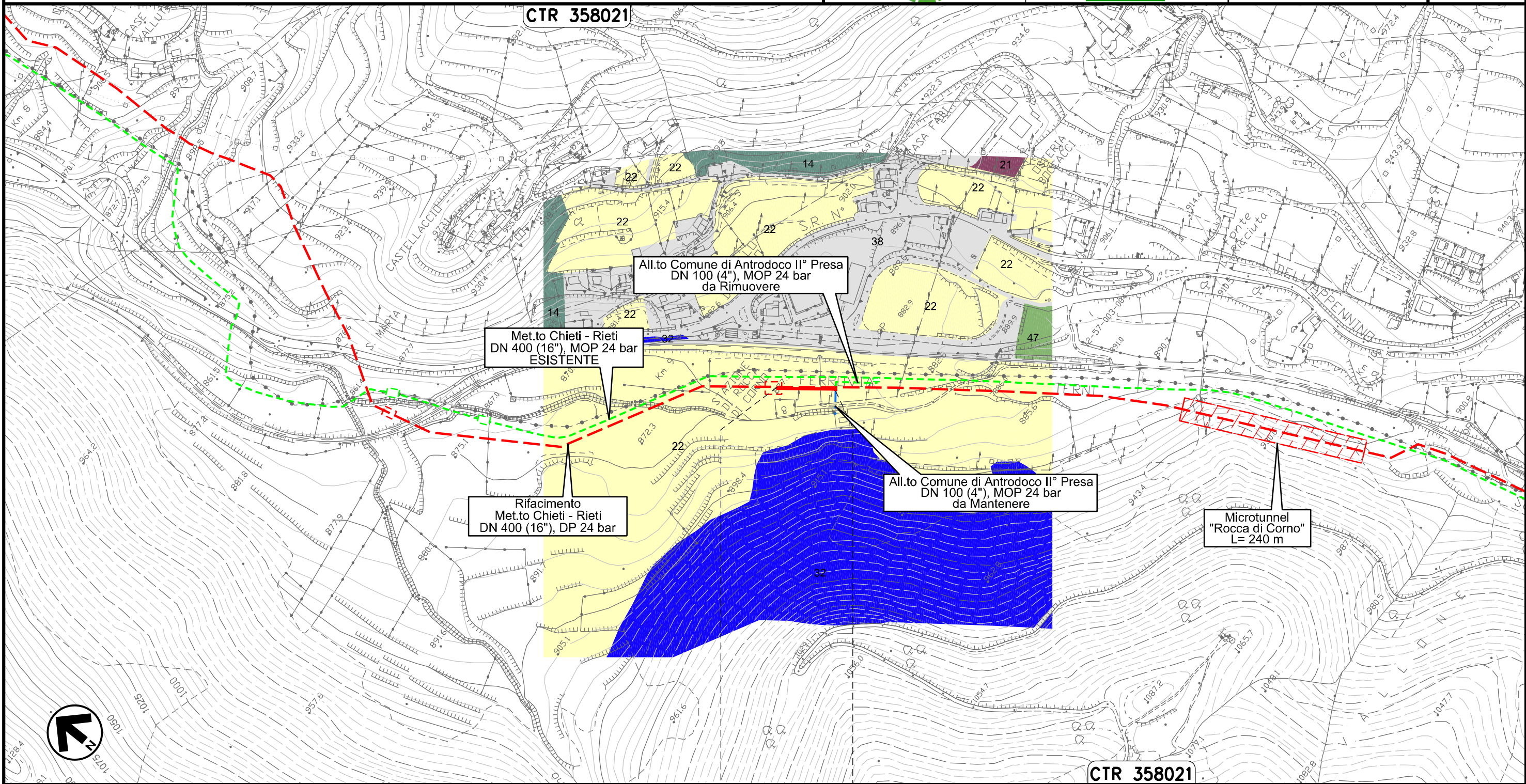
SCOPPITO
L'AQUILA

PIDA Loc. Sella di Corno
km 0+003

Il presente disegno e' di proprieta' aziendale - La Societa' tutelera' i propri diritti a termine di legge.

00	20.02.20	EMISSIONE	MESCHINI	CECCONI	CAPRIOTTI		
INDICE	DATA	R E V I S I O N I			ELABORATO	VERIFICATO	APPROVATO
							
			Dis. PG-VGR-233		Foglio 28 di 35		
			Comm. NR /19094		Scala 1:5000		

CARTA DELLA VEGETAZIONE



Il presente disegno e' di proprieta' aziendale - La Societa' tutelera' i propri diritti a termine di legge.

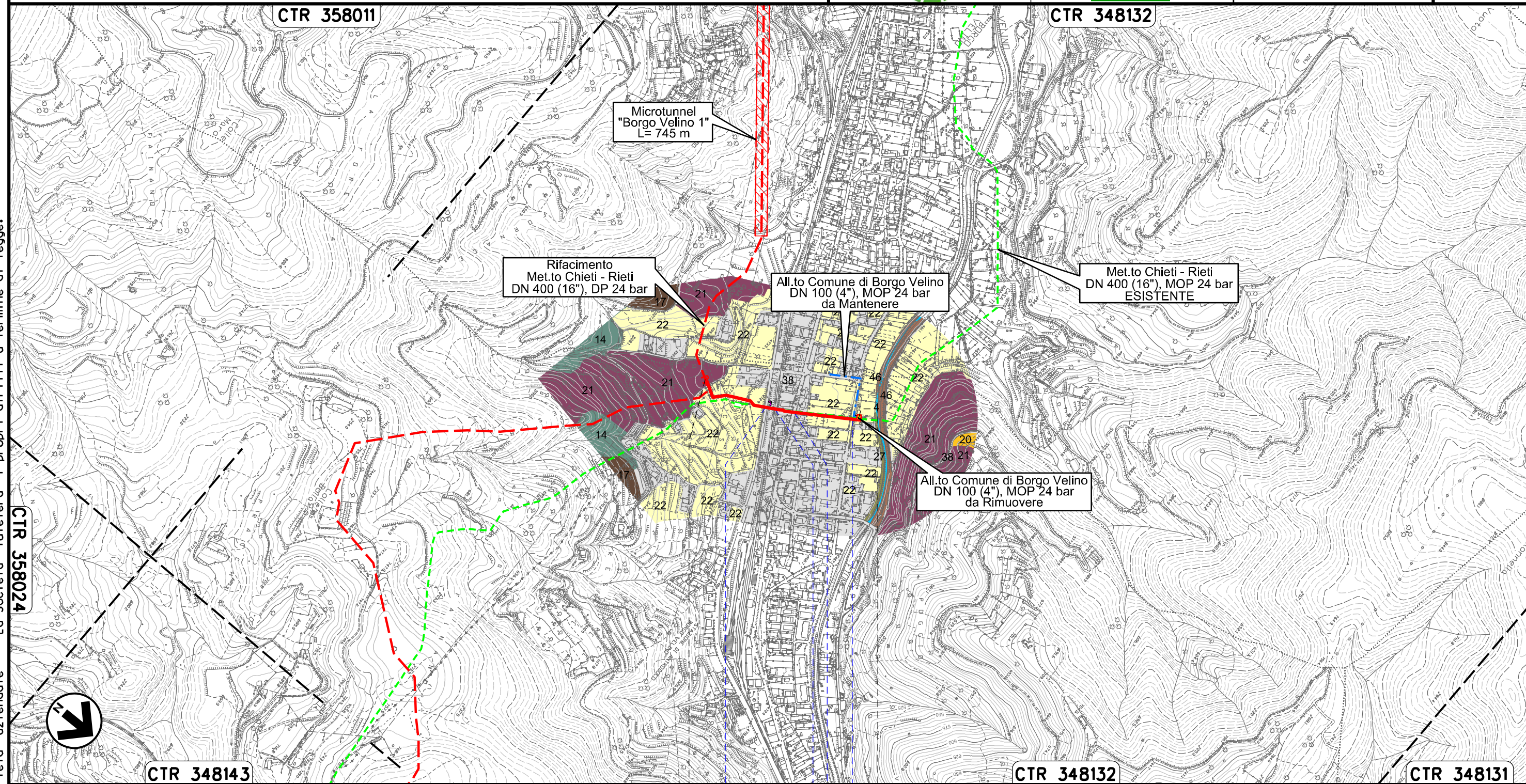
0+000 0+079

ANTRODOCO
RIETI

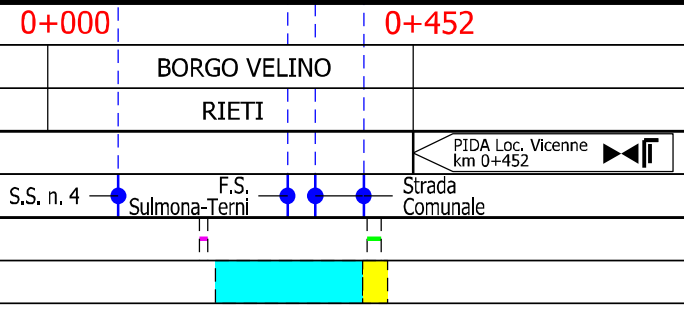
Ricollegamento Allacciamento Comune di Borgo Velino
DN 100 (4"), DP 24 bar

00	20.02.20	EMISSIONE	MESCHINI	CECCONI	CAPRIOTTI	Foglio 29 di 35
INDICE	DATA	REVISIONI	ELABORATO	VERIFICATO	APPROVATO	
			Dis. PG-VGR-233			Scala 1:10000
			Comm. NR /19094			

CARTA DELLA VEGETAZIONE

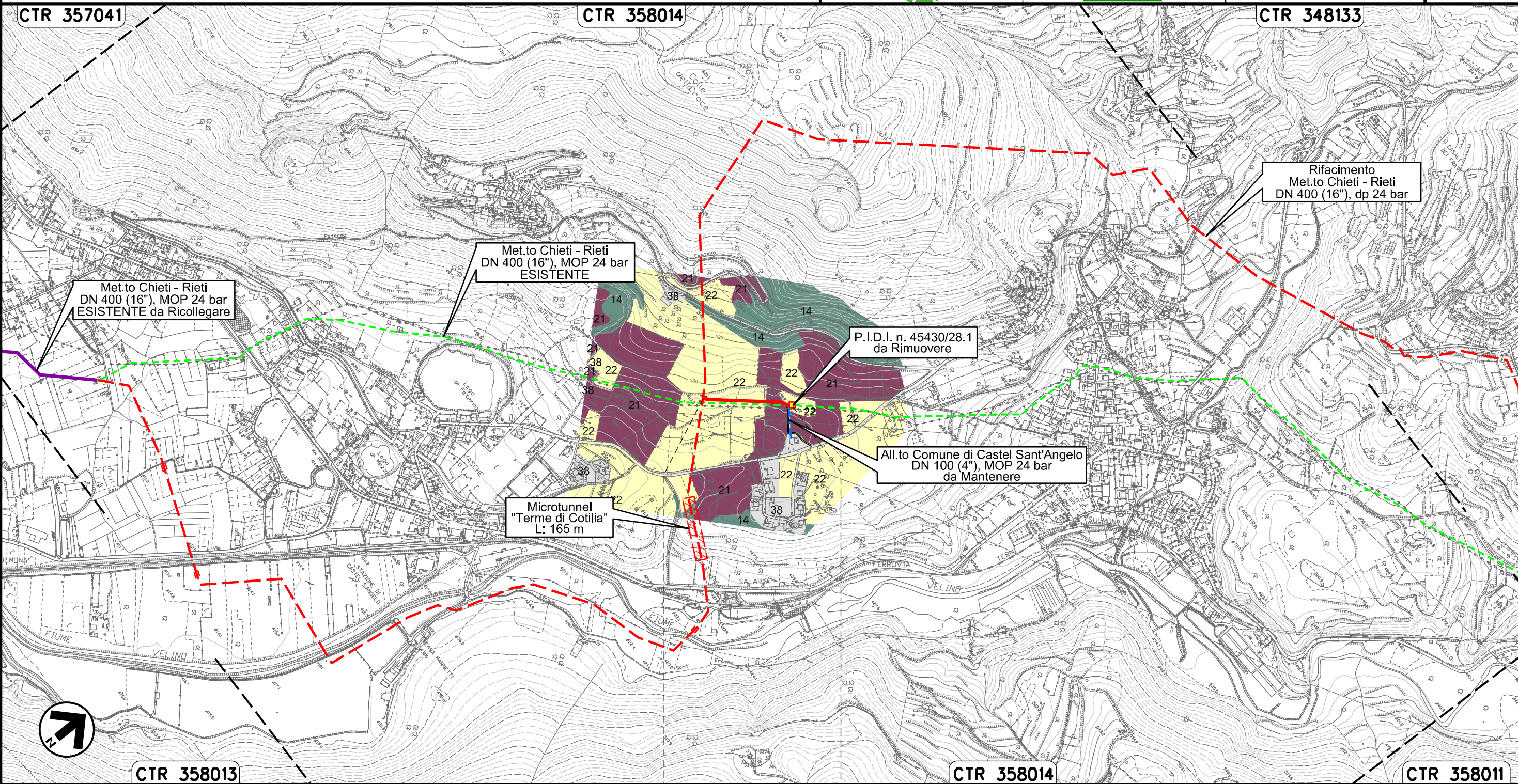


Il presente disegno e' di proprieta' aziendale - La Societa' tutelera' i propri diritti a termine di legge.



00	20.02.20	EMISSIONE	MESCHINI	CECCONI	CAPRIOTTI	Foglio
INDICE	DATA	R E V I S I O N I	ELABORATO	VERIFICATO	APPROVATO	30
			Dis. PG-VGR-233			di 35
			Comm. NR /19094			Scala 1:10000



CARTA DELLA VEGETAZIONE



Il presente disegno e' di proprieta' aziendale - La Societa' tutelera' i propri diritti a termine di legge.

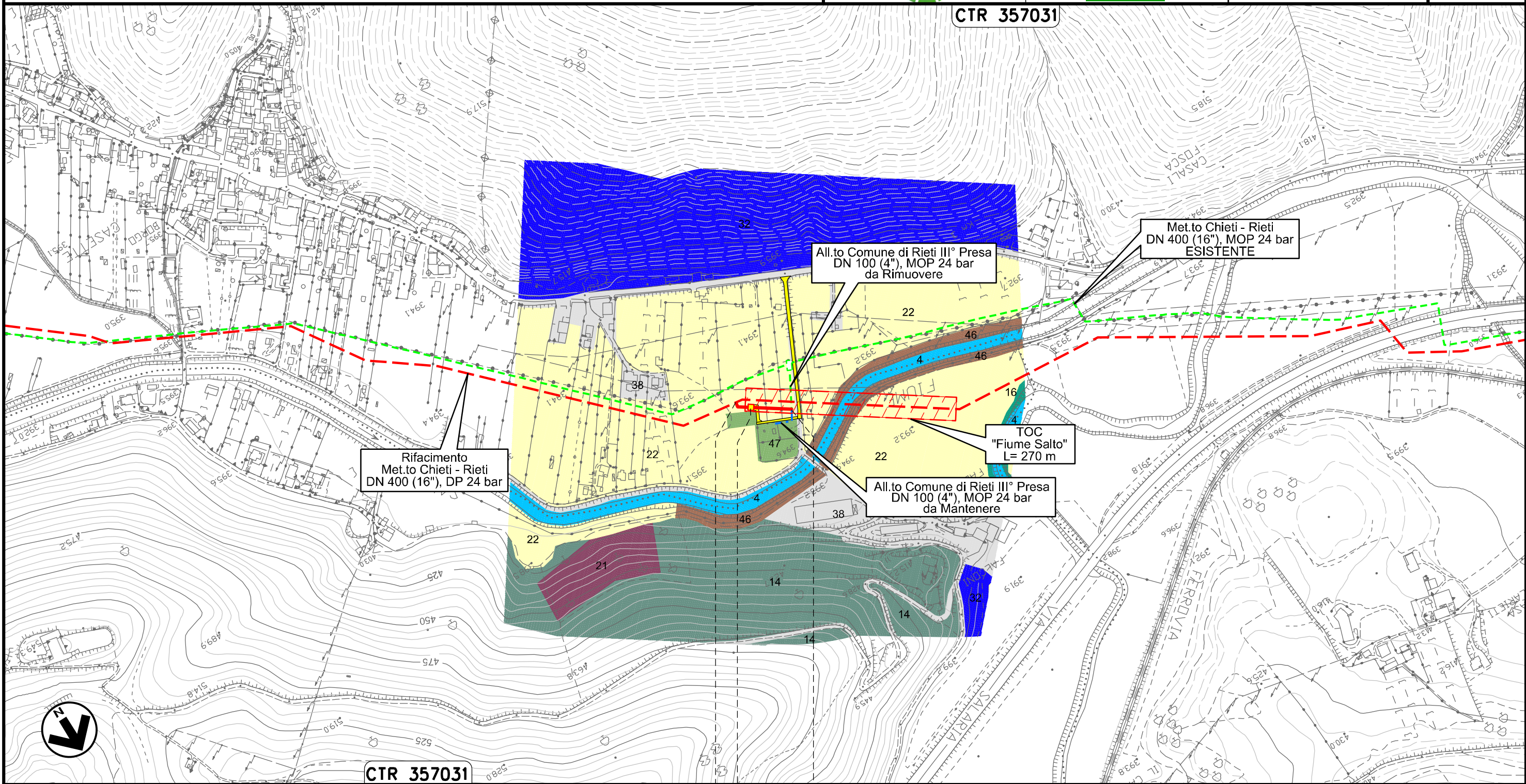


CASTEL SANT'ANGELO	
RIETI	
PIDA Loc. Cotilia km 0+233	

00	20.02.20	EMISSIONE	MESCHINI	CECCONI	CAPRIOTTI		
INDICE	DATA	R E V I S I O N I			ELABORATO	VERIFICATO	APPROVATO
						Dis. PG-VGR-233	Foglio 31 di 35
						Comm. NR /19094	Scala 1:5000

CARTA DELLA VEGETAZIONE

CTR 357031



CTR 357031

0+000 0+076

RIETI
RIETI

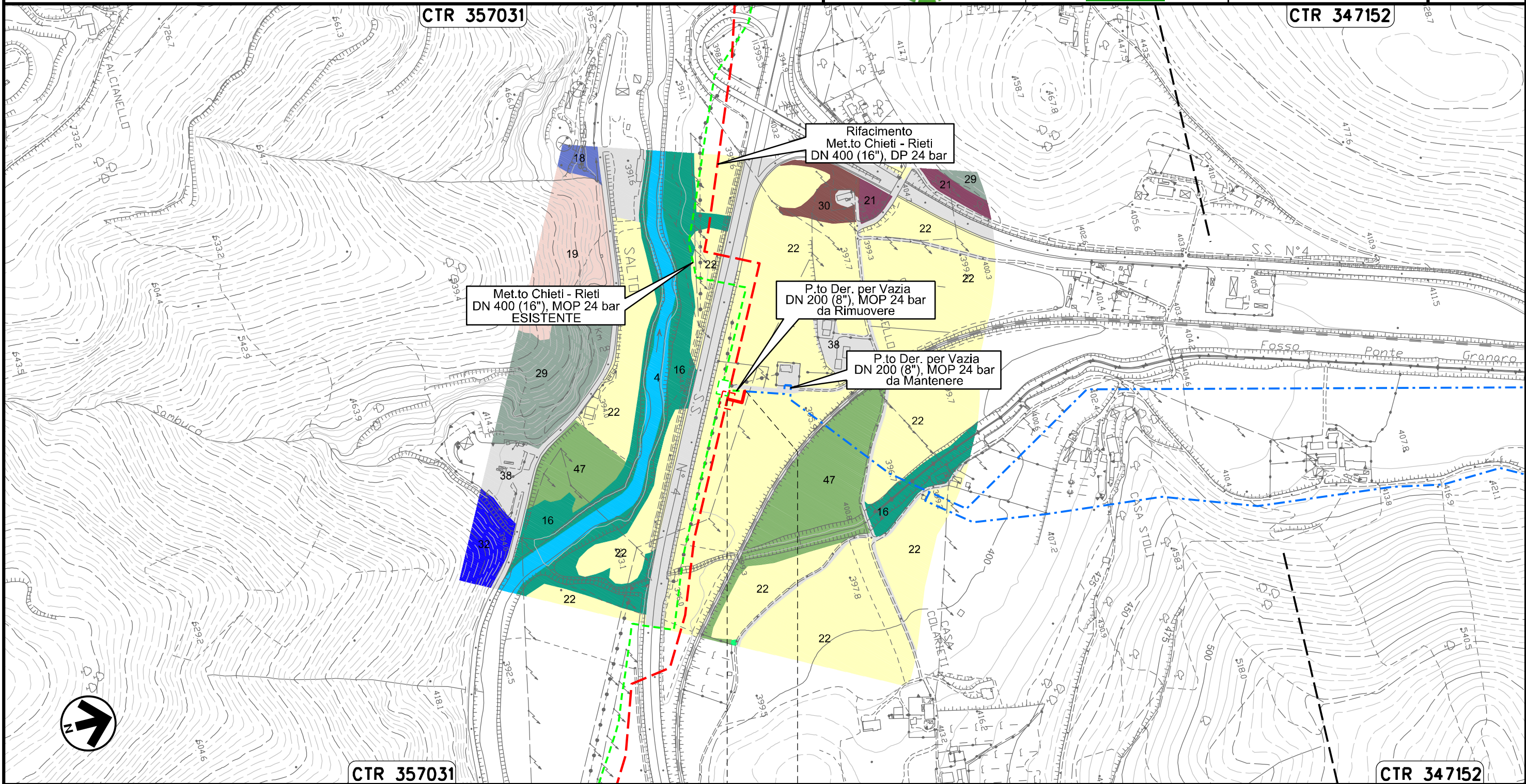
PIDA Loc. C. II Fosca km 0+025

Il presente disegno e' di proprieta' aziendale - La Societa' tutelera' i propri diritti a termine di legge.

Ricollegamento Potenziamento Der. per Vazia
DN 200 (8"), DP 24 bar

00	20.02.20	EMISSIONE	MESCHINI	CECCONI	CAPRIOTTI	Foglio
INDICE	DATA	R E V I S I O N I	ELABORATO	VERIFICATO	APPROVATO	32
			Dis. PG-VGR-233			di 35
			Comm. NR /19094			Scala
						1:5000

CARTA DELLA VEGETAZIONE



Il presente disegno e' di proprieta' aziendale - La Societa' tutelera' i propri diritti a termine di legge.

Ricollegamento MET.TO RIETI - ROMA
DN 300 (12"), DP 24 bar

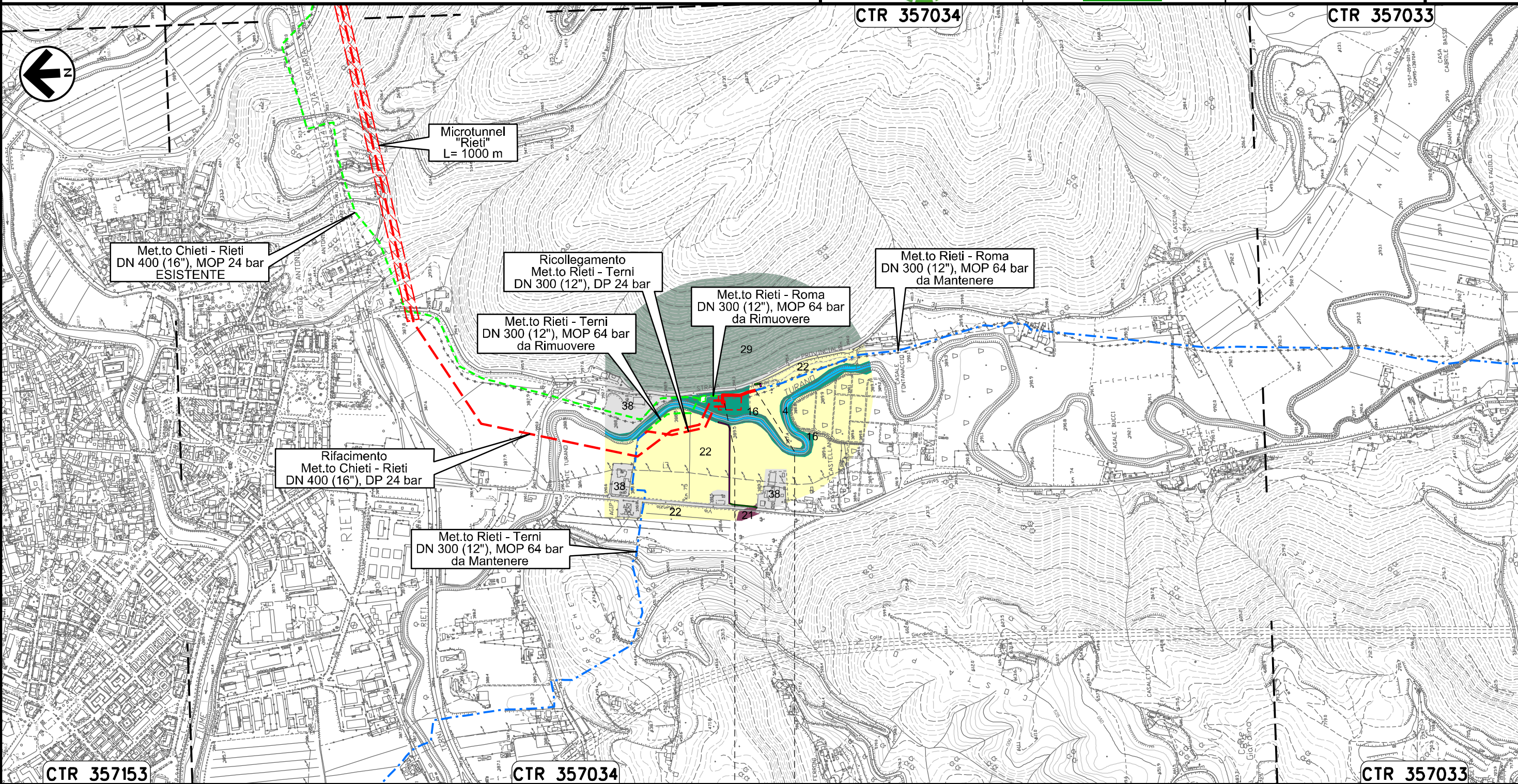
00	20.02.20	EMISSIONE	MESCHINI	CECCONI	CAPRIOTTI	Foglio
INDICE	DATA	R E V I S I O N I	ELABORATO	VERIFICATO	APPROVATO	33
			Dis. PG-VGR-233			di 35
			Comm. NR /19094			Scala
						1:10000

CARTA DELLA VEGETAZIONE



CTR 357034

CTR 357033



CTR 357153

CTR 357034

CTR 357033

0+000 0+113

RIETI
RIETI

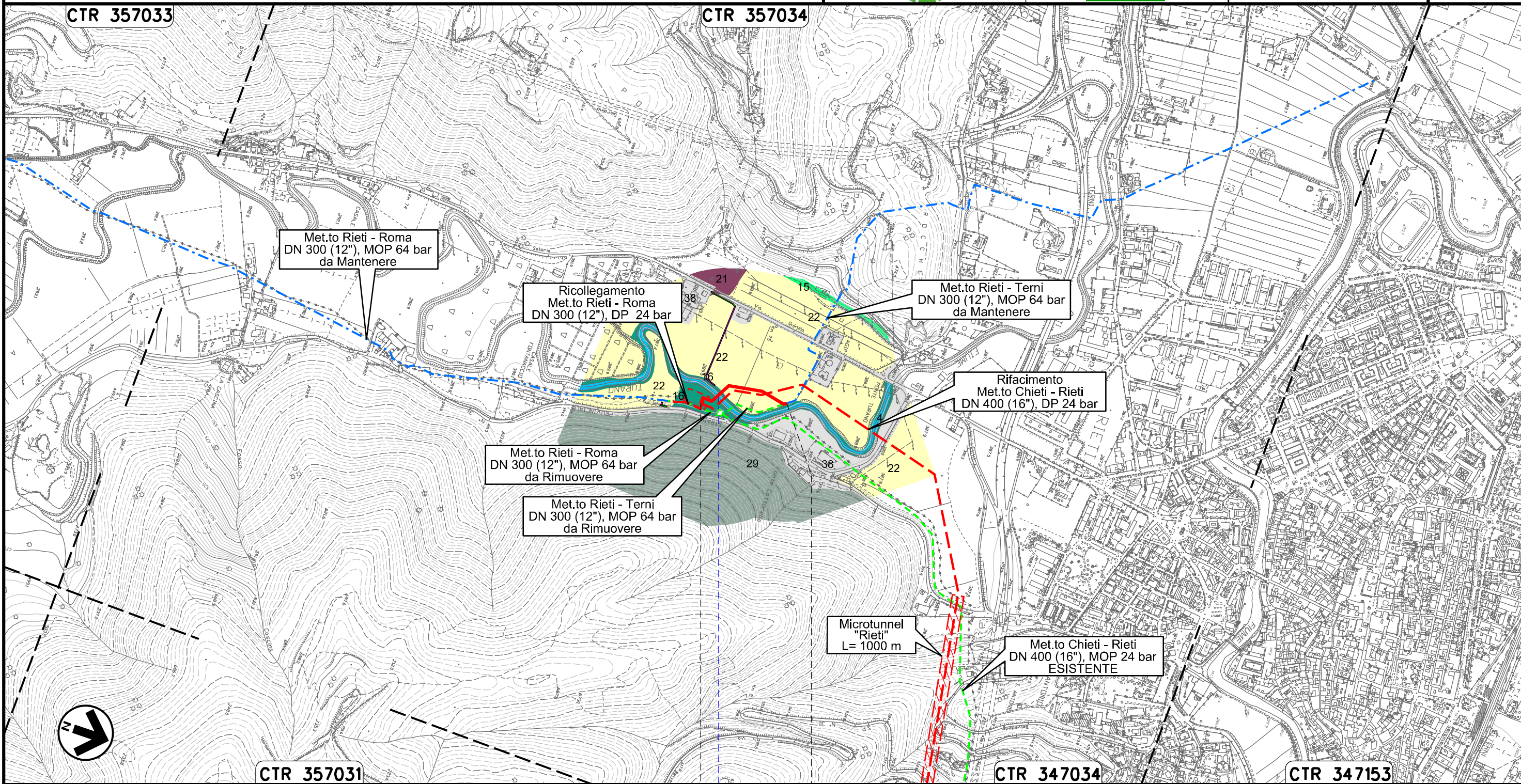


Il presente disegno e' di proprieta' aziendale - La Societa' tutelera' i propri diritti a termine di legge.

Ricollegamento MET.TO RIETI - TERNI
DN 300 (12"), DP 24 bar

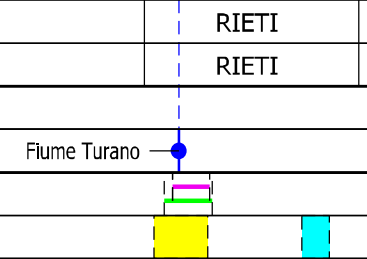
00	20.02.20	EMISSIONE	MESCHINI	CECCONI	CAPRIOTTI	Foglio
INDICE	DATA	R E V I S I O N I	ELABORATO	VERIFICATO	APPROVATO	34
 			Dis. PG-VGR-233		di 35	
			Comm. NR /19094		Scala 1:10000	

CARTA DELLA VEGETAZIONE



Il presente disegno e' di proprieta' aziendale - La Societa' tutelera' i propri diritti a termine di legge.

0+000 0+258



LEGENDA

SIMBOLOGIA CARTOGRAFICA

- | | | | |
|--|--|--|---|
| | Opere connesse in progetto | | Impianti di opere connesse in progetto |
| | Metanodotto in progetto | | Impianti di linea in progetto |
| | Metanodotto in esercizio da ricollegare | | Impianti di linea da porre fuori esercizio e recuperare |
| | Metanodotto e opere connesse da porre fuori esercizio e recuperare | | Impianti di linea in esercizio |
| | Metanodotti in esercizio | | Gallerie, Tunnel, Mini-Microtunnel, Raise Boring, T.O.C. e Direct Pipe. |
| | Altre condotte di terzi | | Piazzola di stoccaggio tubazioni |
| | Aree impianti stacco-terminale in progetto | | Depositi temporanei |
| | Aree impianti stacco-terminale esistenti | | Strada di accesso all'impianto |
| | Limite sovrapposizione fogli | | Adeguamento strade esistenti |
| | | | Strade di accesso provvisorio |
| | | | Nuova viabilità |

SIMBOLOGIA MECCANICA

- | | |
|--|--|
| | Punto di intercettazione di linea (P.I.L.) |
| | Punto di intercettazione di derivazione importante (P.I.D.I.) |
| | Punto di intercettazione di derivazione semplice con stacco da P.I.L. (P.I.D.S.) |
| | Punto di intercettazione e derivazione semplice con stacco da Linea (P.I.D.S.) |
| | Punto di intercettazione con discaggio di allacciamento (P.I.D.A.) |
| | Punto predisposto per il discaggio di allacciamento (P.P.D.A.) |
| | Punto di sezionamento elettrico terminale (P.S.E.T.) |
| | Stazione predisposta per lancio e ricevimento PIG |
| | Impianto di riduzione/egolazione della pressione |

SIMBOLOGIA TEMATICA

- | | | | |
|----|--|----|--|
| 1 | Arbusteti chiusi a Juniperus communis | 25 | Formazioni lineari ripariali a Salici |
| 2 | Arbusteti collinari e submontani a ginestra | 26 | Formazioni lineari ripariali a Salici e Pioppi |
| 3 | Arbusteti con ginepri | 27 | Formazioni ripariali a Salici |
| 4 | Bacini e corsi d'acqua | 28 | Garighe |
| 5 | Boscaglia pioniera calanchiva | 29 | Leccete con caducifoglie |
| 6 | Boschi a Pinus halepensis | 30 | Nuclei forestali di neoformazione in ambito agricolo dominate da olmo, acero campestre, sambuco, corniolo, sanguinella, prugnolo, ecc. |
| 7 | Boschi a Pinus nigra | 31 | Orno-ostrieto e boscaglie a carpinella |
| 8 | Boschi di conifere misti | 32 | Ostrieti mesofili |
| 9 | Boschi di Pinus halepensis con roverella | 33 | Pascolo xerofilo a Bromus erectus, Brachypodium rupestre o Festuca sp. |
| 10 | Boschi di Pinus nigra con roverella | 34 | Pascolo xerofilo a Bromus erectus, Brachypodium rupestre o Festuca sp. talora a mosaico con garighe a Satureja montana |
| 11 | Boschi di roverella con Pinus nigra | 35 | Prateria mesoxerofila |
| 12 | Boschi di roverella con Robinia pseudoacacia | 36 | Praterie a dominanza di Barachypodium rupestre |
| 13 | Boschi e boscaglie a prevalenza di latifoglie non native (Robinia pseudoacacia, Ailanthus altissima, ecc.) | 37 | Rocce nude, falesie, rupi, affioramenti |
| 14 | Boschi e boscaglie di roverella delle aree interne a carattere subcontinentale | 38 | Urbanizzato |
| 15 | Boschi e boscaglie mesoxerofile di roverella | 39 | Vegetazione a filare a Arundo donax |
| 16 | Boschi ripariali | 40 | Vegetazione a filare a prevalenza di roverella |
| 17 | Castagneto dei substrati arenacei e marnosi | 41 | Vegetazione a filare a prevalenza di roverella e Robinia pseudoacacia |
| 18 | Cave | 42 | Vegetazione a filare a Ulmus minor e Arundo donax |
| 19 | Cerrete collinari | 43 | Vegetazione a filare Corylus avellana |
| 20 | Cerrete submontane | 44 | Vegetazione arbustiva post-coltura |
| 21 | Culture arboree | 45 | Vegetazione erbacea pioniera calanchiva |
| 22 | Culture erbacee | 46 | Vegetazione erbacea sinantropica delle sponde artificiali |
| 23 | Faggete | 47 | Vegetazione ruderale delle aree agricole |
| 24 | Formazioni lineari a Robinia pseudoacacia | | |

Il presente disegno e' di proprieta' aziendale - La Societa' tutelera' i propri diritti a termine di legge.

Progressiva chilometrica	N.	
Comuni		
Province		
Impianti	TIPO - N. - PROGR. km	
Attraversamenti	TIPOLOGIA ATTRAVERSATA (SS n. **, corso d'acqua, ferrovia, ecc.)	
Strade - Piste - Piazzole tubazioni	ACCESSO IMPIANTI	ADEGUAMENTI STRADE
Fascia di lavoro	ALLARGATA	RIDOTTA
Tratti Esistenti da Ricollegare e Posa Polifora	TrattoX: xxx mt	