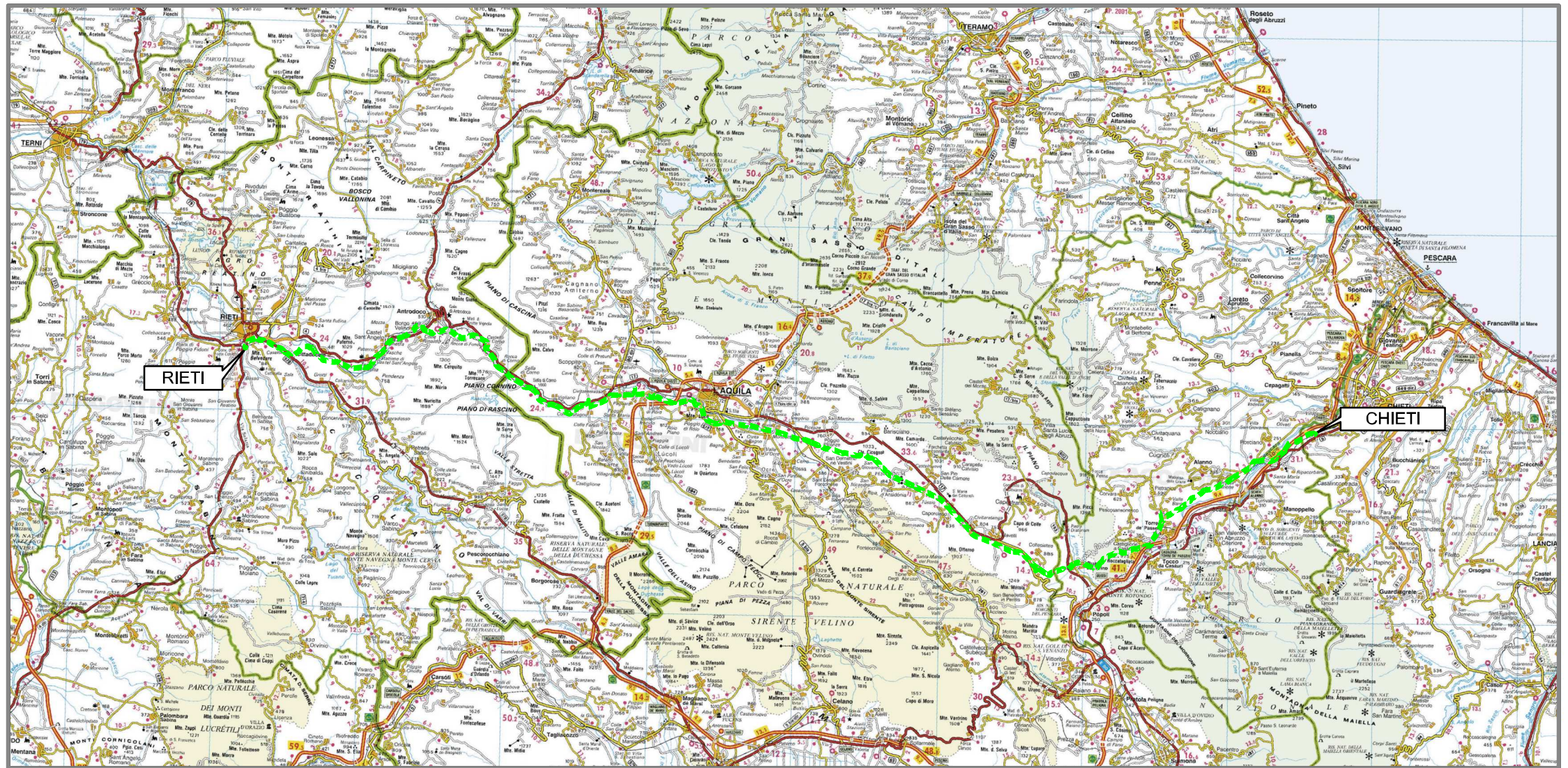




Il presente disegno e' di proprieta' aziendale - La Societa' tutelera' i propri diritti a termine di legge.



COROGRAFIA Scala 1:500.000



00	20.02.20	EMISSIONE	CAMILLONI	PEDINI	CAPRIOTTI
INDICE	DATA	REVISIONI	ELABORATO	VERIFICATO	APPROVATO
 			Dis. PG-OM-430		
			Fg. 1 di 34		
OPERE CONNESSE su METANODOTTO CHIETI - RIETI DN 400 (16"), MOP 24 bar			Comm. NR /19094		
			INDICE 00		
Rimozione Condotta Esistente OPERE DI MITIGAZIONE E RIPRISTINO			Scala 1:10000 - 1:5000 Sostituisce il Sostituito dal		

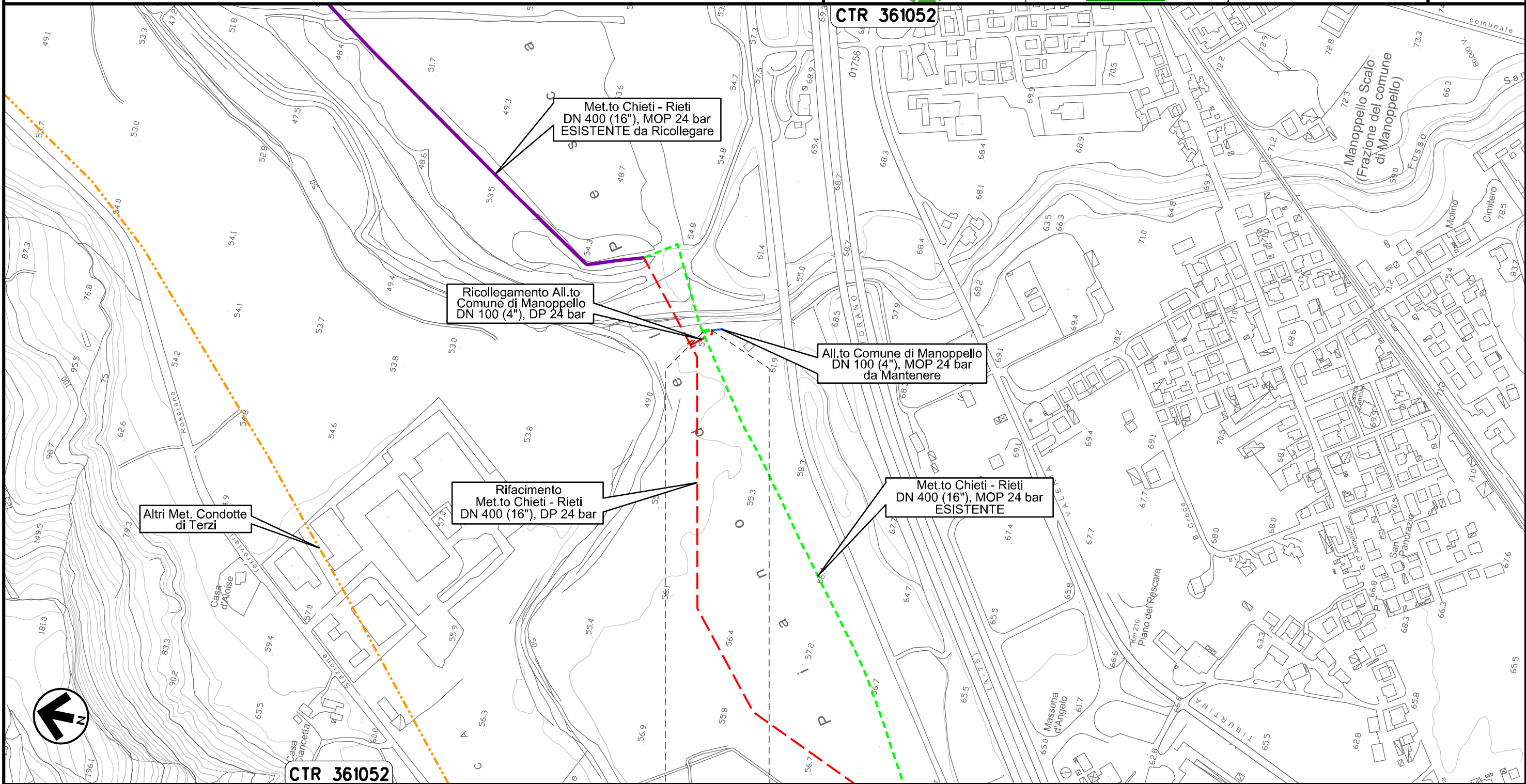
Allacciamento al Comune di Manoppello
DN 100 (4"), MOP 24 bar

Rimozione Condotta Esistente
OPERE DI MITIGAZIONE E RIPRISTINO

00	20.02.20	EMISSIONE	CAMILLONI	PEDINI	CAPRIOTTI	Foglio 2		
INDICE	DATA	R E V I S I O N I			ELABORATO	VERIFICATO	APPROVATO	di 34
		Dis. PG-OM-430				Scala 1:5000		
		Comm. NR /19094						



CTR 361052



Il presente disegno e' di proprieta' aziendale - La Societa' tutelera' i propri diritti a termine di legge.

0+000 0+011

MANOPPELLO
PESCARA

Allacciamento SAGIPEL
DN 100 (4"), MOP 24 bar

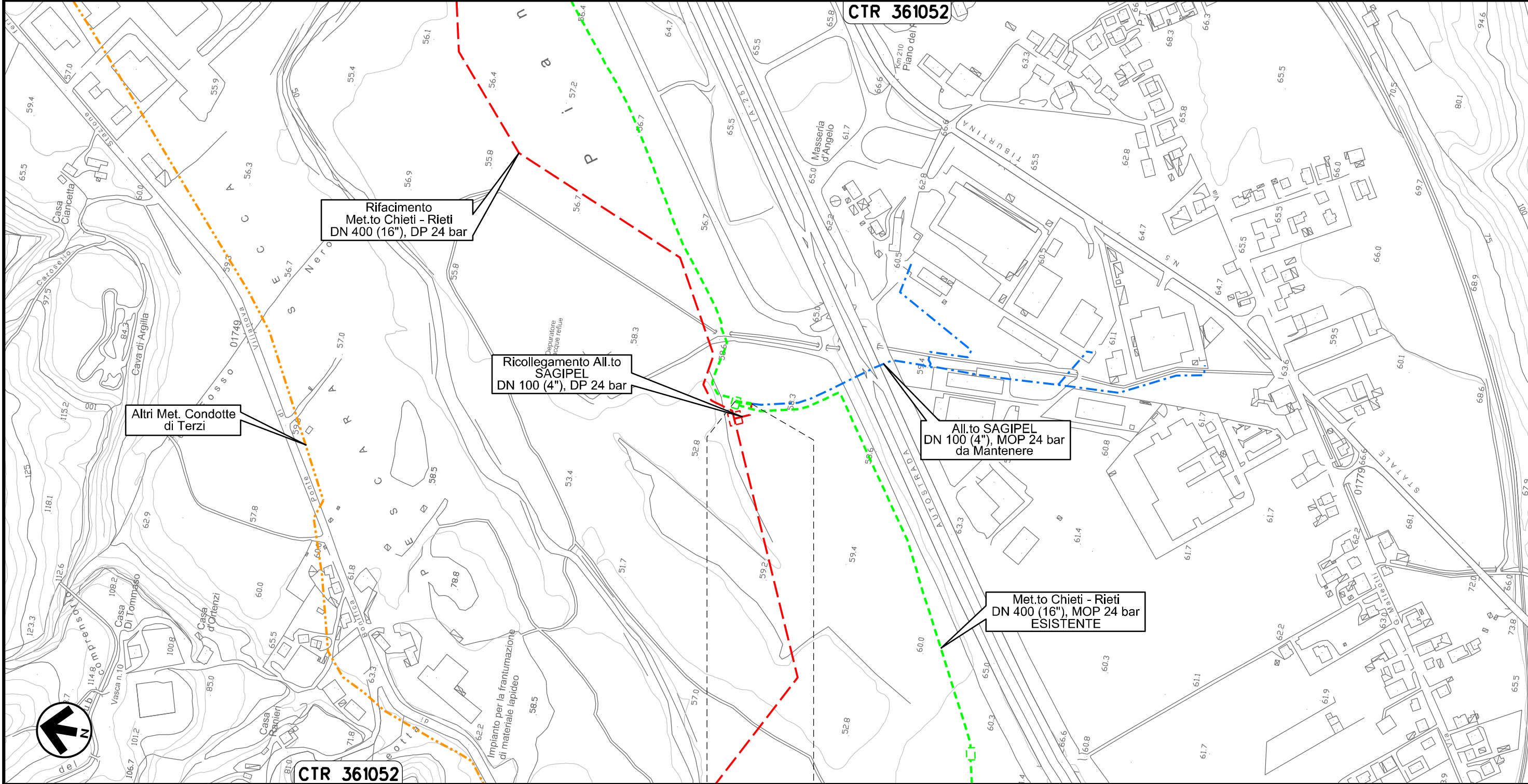
Rimozione Condotta Esistente
OPERE DI MITIGAZIONE E RIPRISTINO

00	20.02.20	EMISSIONE	CAMILLONI	PEDINI	CAPRIOTTI		
INDICE	DATA	R E V I S I O N I			ELABORATO	VERIFICATO	APPROVATO
		Dis. PG-OM-430					
		Comm. NR /19094					

Foglio
3
di 34
Scala
1:5000



CTR 361052



Il presente disegno e' di proprieta' aziendale - La Societa' tutelera' i propri diritti a termine di legge.

CTR 361052

0+000 0+021

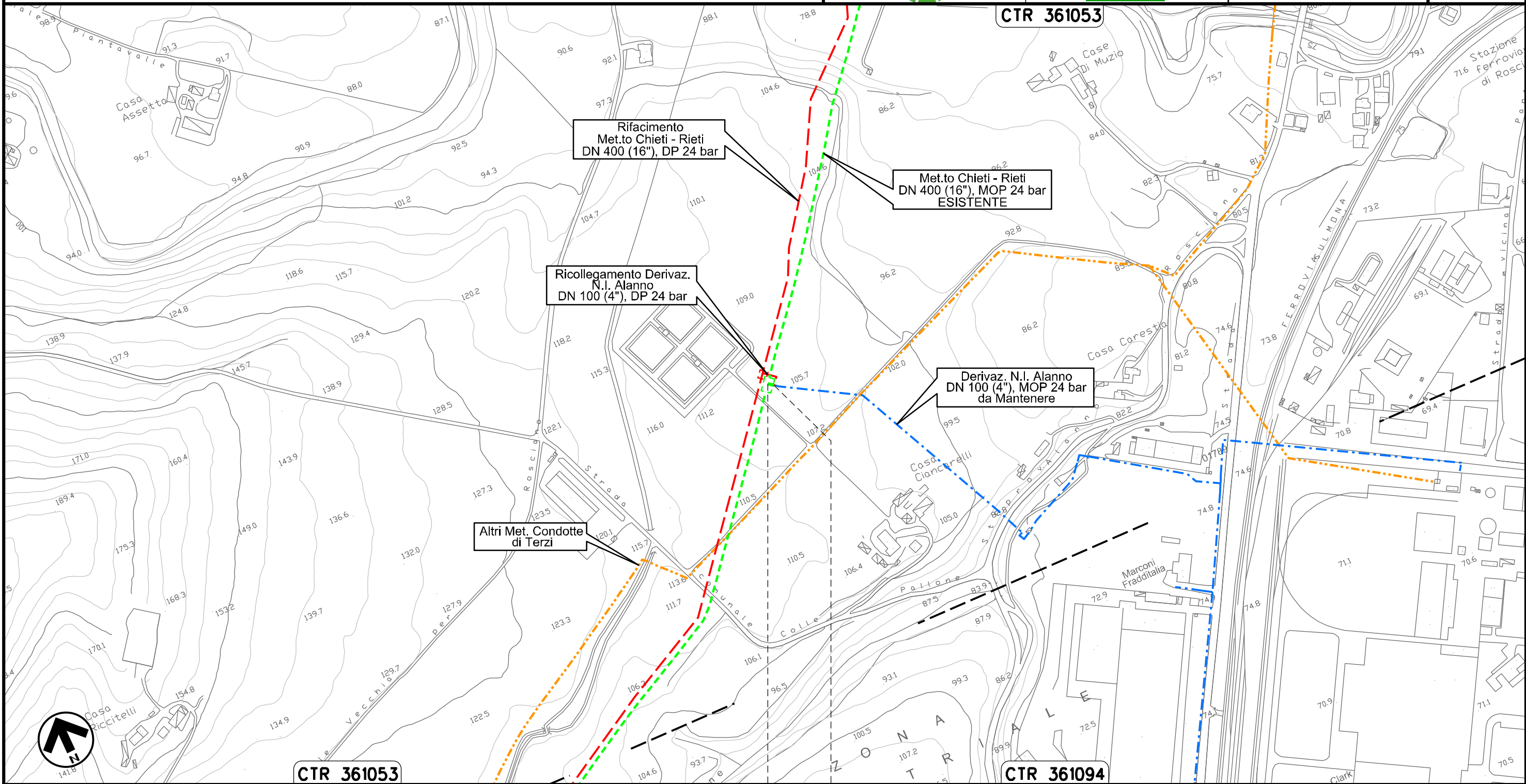
MANOPPELLO
PESCARA

Derivazione N.I. Alanno
DN 100 (4"), MOP 24 bar

Rimozione Condotta Esistente
OPERE DI MITIGAZIONE E RIPRISTINO

00	20.02.20	EMISSIONE	CAMILLONI	PEDINI	CAPRIOTTI
INDICE	DATA	R E V I S I O N I		ELABORATO	VERIFICATO
			Dis. PG-OM-430		
			Comm. NR /19094		

Foglio
4
di 34
Scala
1:5000





0+000 0+008

ALANNO
PESCARA

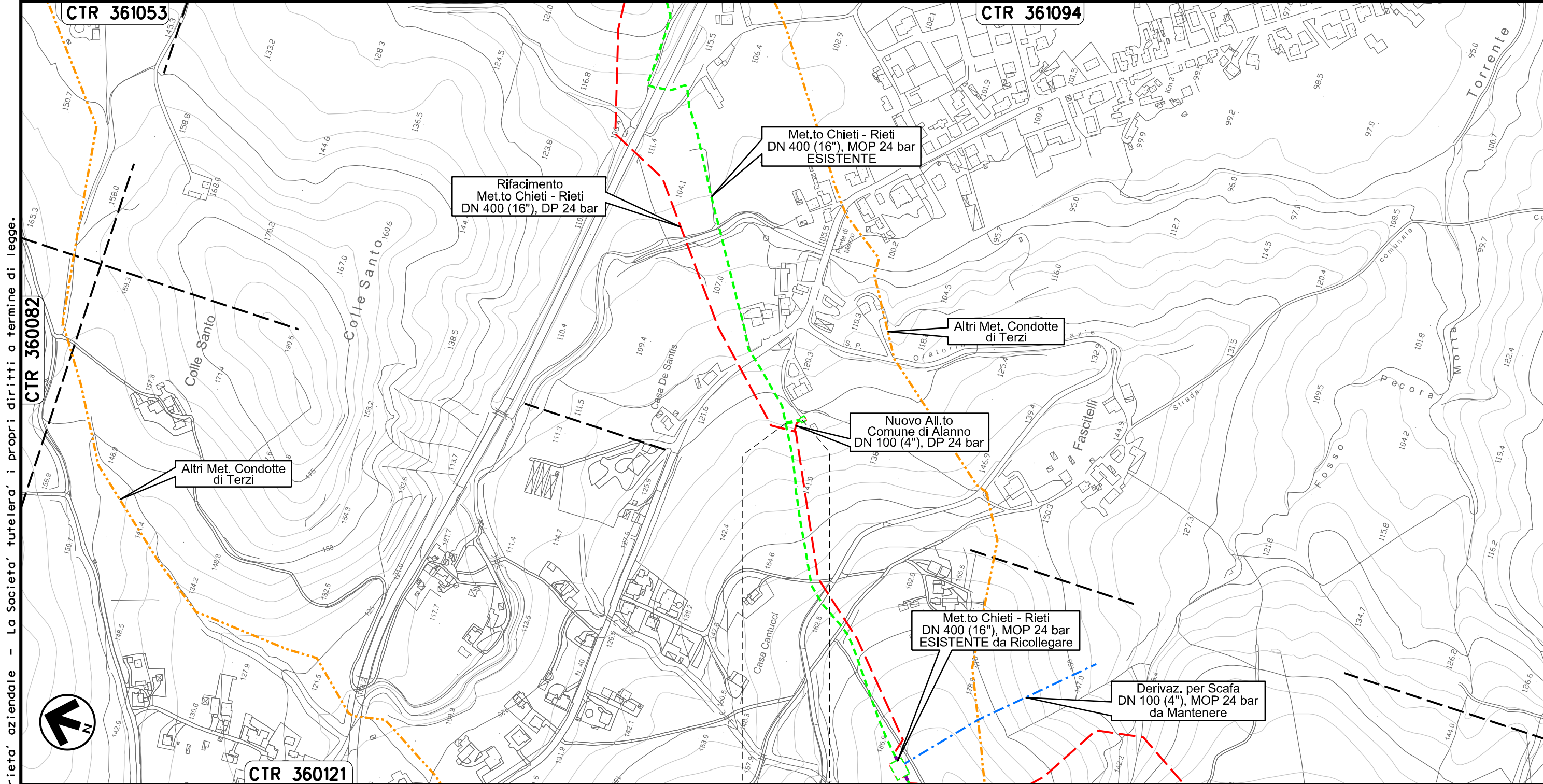
Il presente disegno e' di proprieta' aziendale - La Societa' tutelera' i propri diritti a termine di legge.

Allacciamento Comune di Alanno
DN 80 (3"), MOP 24 bar

00	20.02.20	EMISSIONE	CAMILLONI	PEDINI	CAPRIOTTI		
INDICE	DATA	R E V I S I O N I			ELABORATO	VERIFICATO	APPROVATO
						Dis. PG-OM-430	
						Comm. NR /19094	

Foglio
5
di 34
Scala
1:5000

Rimozione Condotta Esistente
OPERE DI MITIGAZIONE E RIPRISTINO





Il presente disegno e' di proprieta' aziendale - La Societa' tutelera' i propri diritti a termine di legge.

0+000 0+021

ALANNO
PESCARA

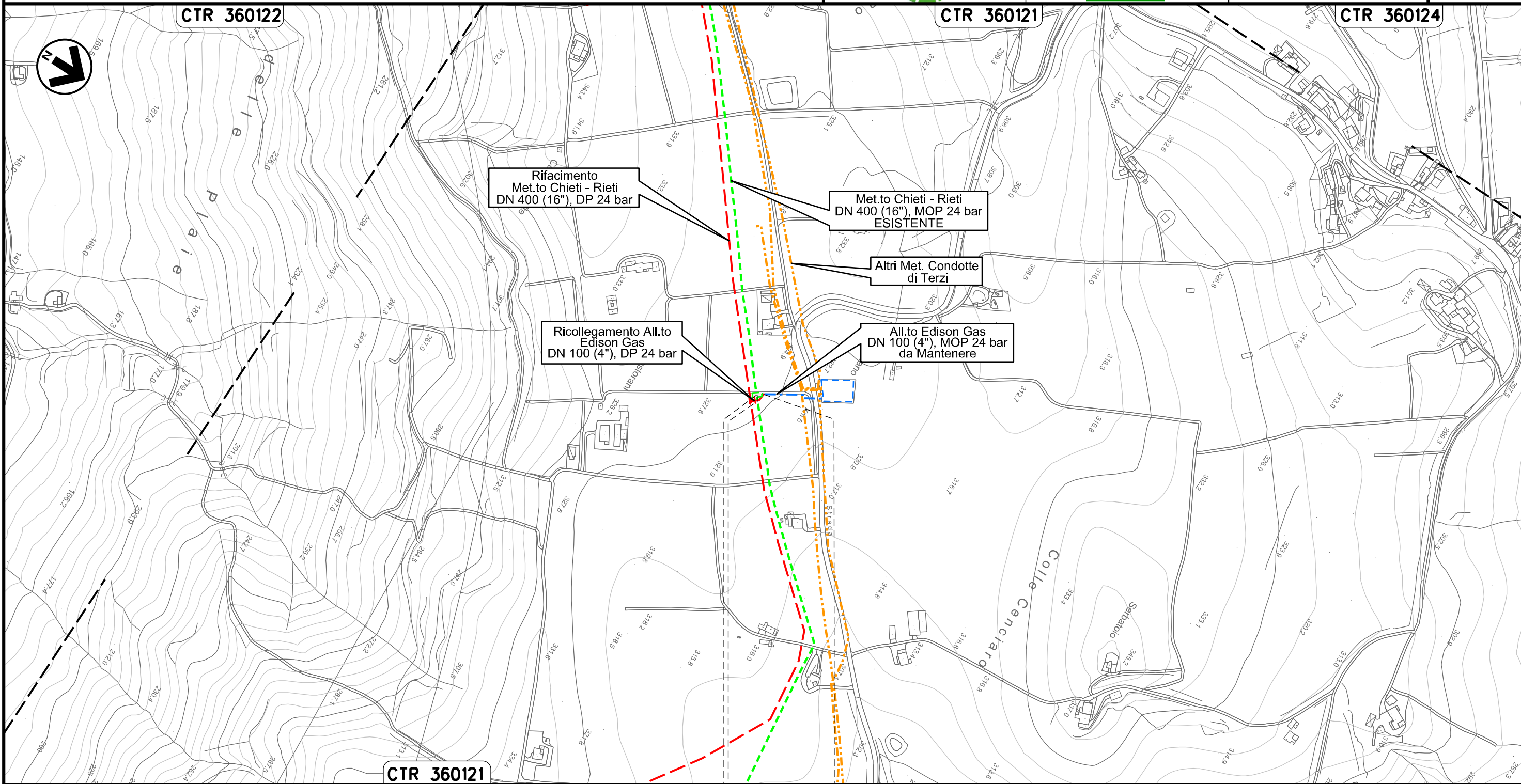
PIDA n. 410538/1
km 0+021

Allacciamento Edison Gas
DN 100 (4"), MOP 24 bar

00	20.02.20	EMISSIONE	CAMILLONI	PEDINI	CAPRIOTTI		
INDICE	DATA	R E V I S I O N I			ELABORATO	VERIFICATO	APPROVATO
							
Dis. PG-OM-430			Comm. NR /19094				

Foglio
6
di 34
Scala
1:5000


Rimozione Condotta Esistente
OPERE DI MITIGAZIONE E RIPRISTINO



Il presente disegno e' di proprieta' aziendale - La Societa' tutelera' i propri diritti a termine di legge.



0+000 0+009

ALANNO
PESCARA

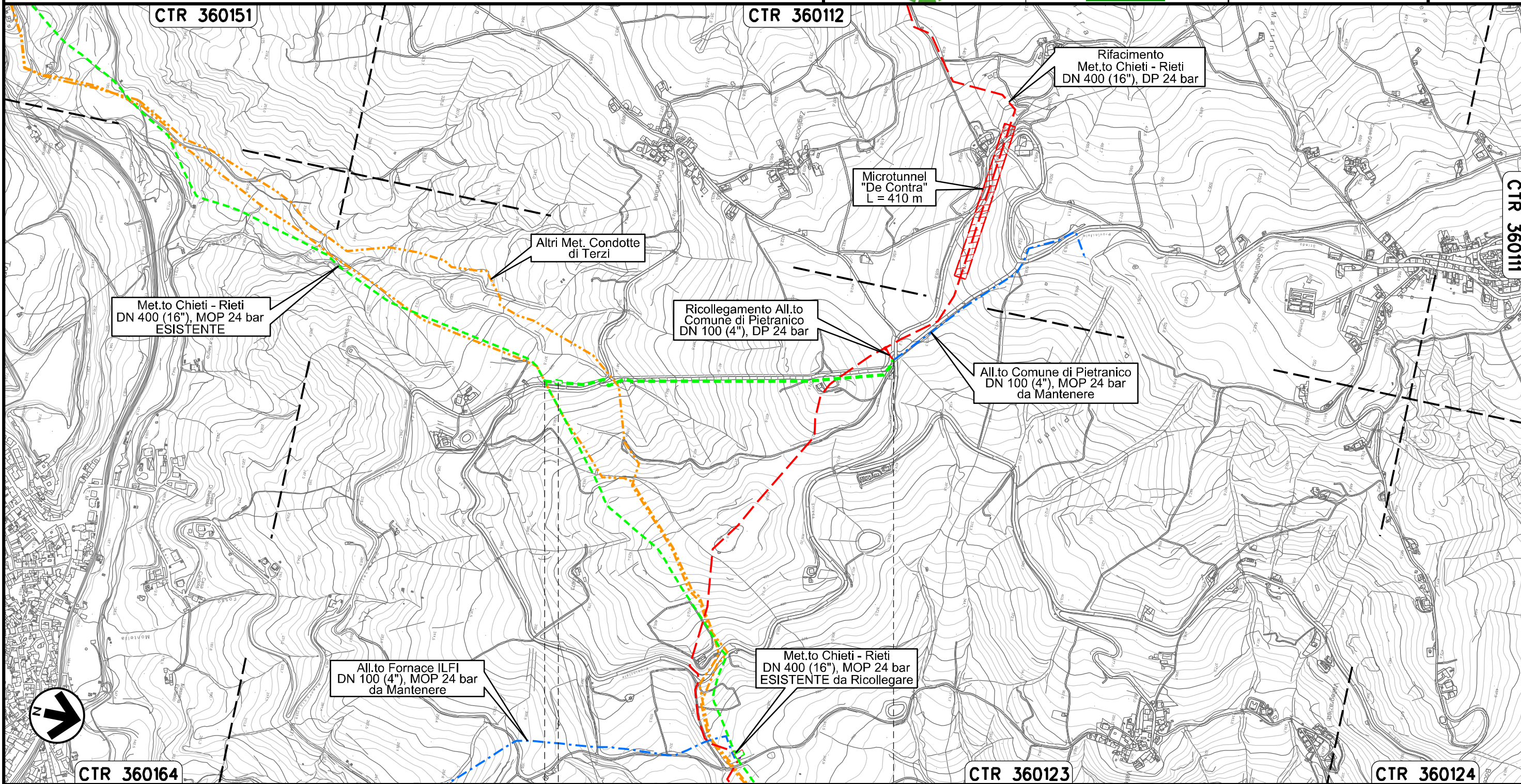
 PIDA n. 4160727/1
km 0+003

Allacciamento Comune di Pietranico
DN 100 (4"), MOP 24 bar

Rimozione Condotta Esistente
OPERE DI MITIGAZIONE E RIPRISTINO

00	20.02.20	EMISSIONE	CAMILLONI	PEDINI	CAPRIOTTI		
INDICE	DATA	R E V I S I O N I			ELABORATO	VERIFICATO	APPROVATO
							
Dis. PG-OM-430			Comm. NR /19094				

Foglio
7
di 34
Scala
1:10000



Il presente disegno e' di proprieta' aziendale - La Societa' tutelera' i propri diritti a termine di legge.



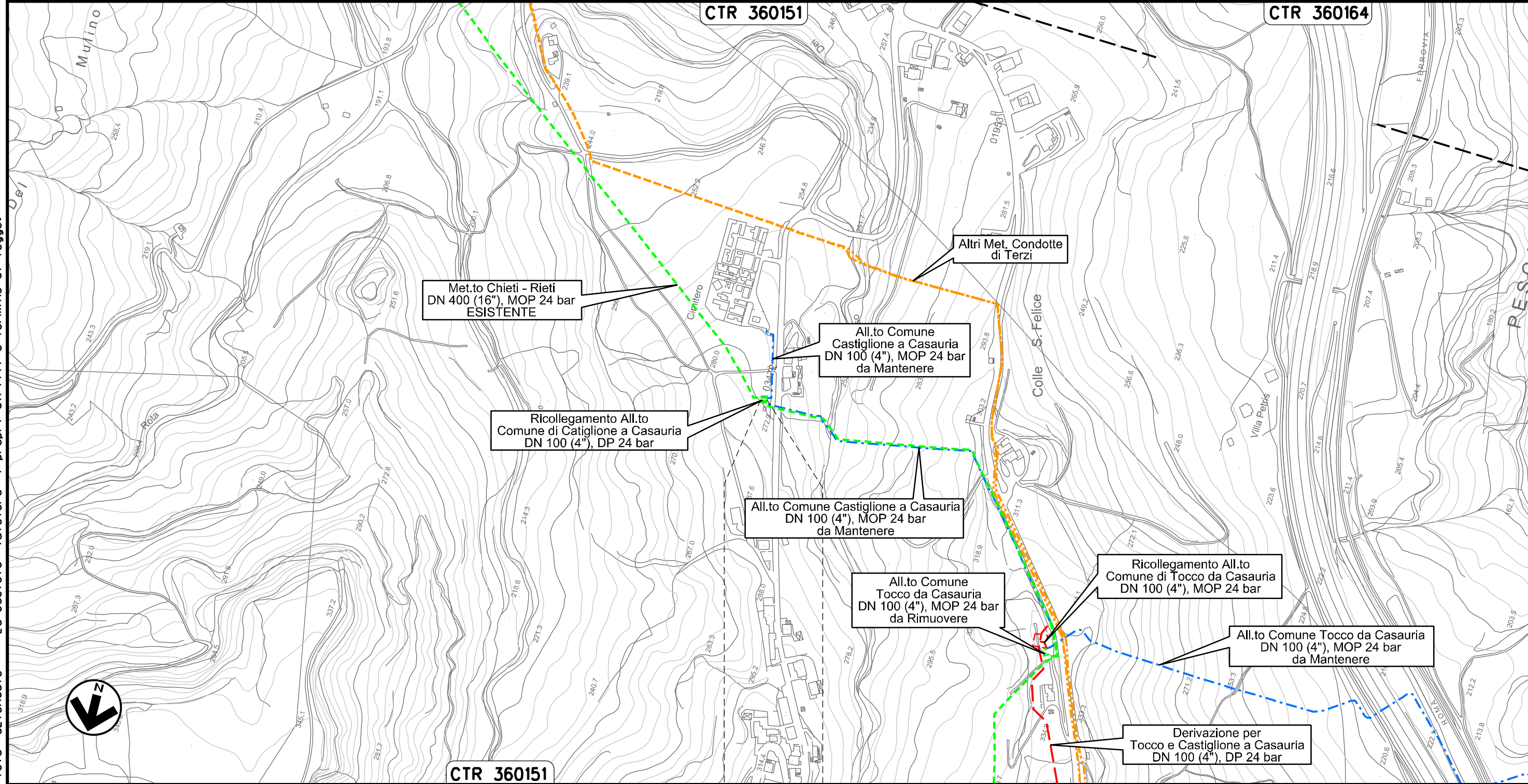
0+000 0+923

CASTIGLIONE A CASOURIA
PESCARA



00	20.02.20	EMISSIONE	CAMILLONI	PEDINI	CAPRIOTTI		
INDICE	DATA	R E V I S I O N I			ELABORATO	VERIFICATO	APPROVATO
		Dis. PG-OM-430					
		Comm. NR /19094					

Rimozione Condotta Esistente
OPERE DI MITIGAZIONE E RIPRISTINO



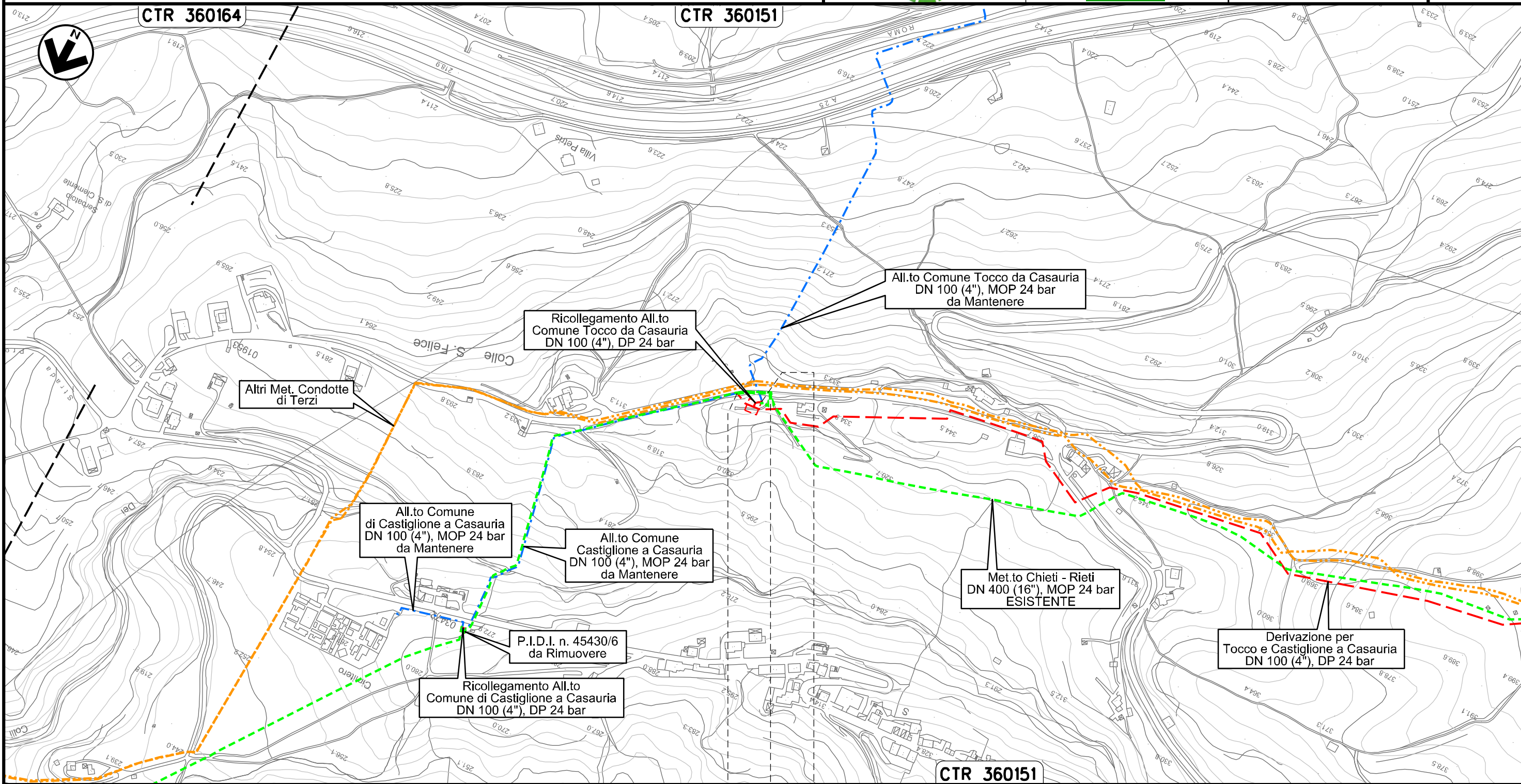
Il presente disegno e' di proprieta' aziendale - La Societa' tutelera' i propri diritti a termine di legge.

CASTIGLIONE
A CASAURIA
PESCARA

Allacciamento Comune Tocco da Casauria
DN 100 (4"), MOP 24 bar

Rimozione Condotta Esistente
OPERE DI MITIGAZIONE E RIPRISTINO

00	20.02.20	EMISSIONE	CAMILLONI	PEDINI	CAPRIOTTI	Foglio 9 di 34 Scala 1:5000
INDICE	DATA	R E V I S I O N I	ELABORATO	VERIFICATO	APPROVATO	
			Dis. PG-OM-430			
			Comm. NR /19094			



0+000 0+073

CASTIGLIONE
A CASAURIA
PESCARA

PIDS n. 4104106/2
km 0+055

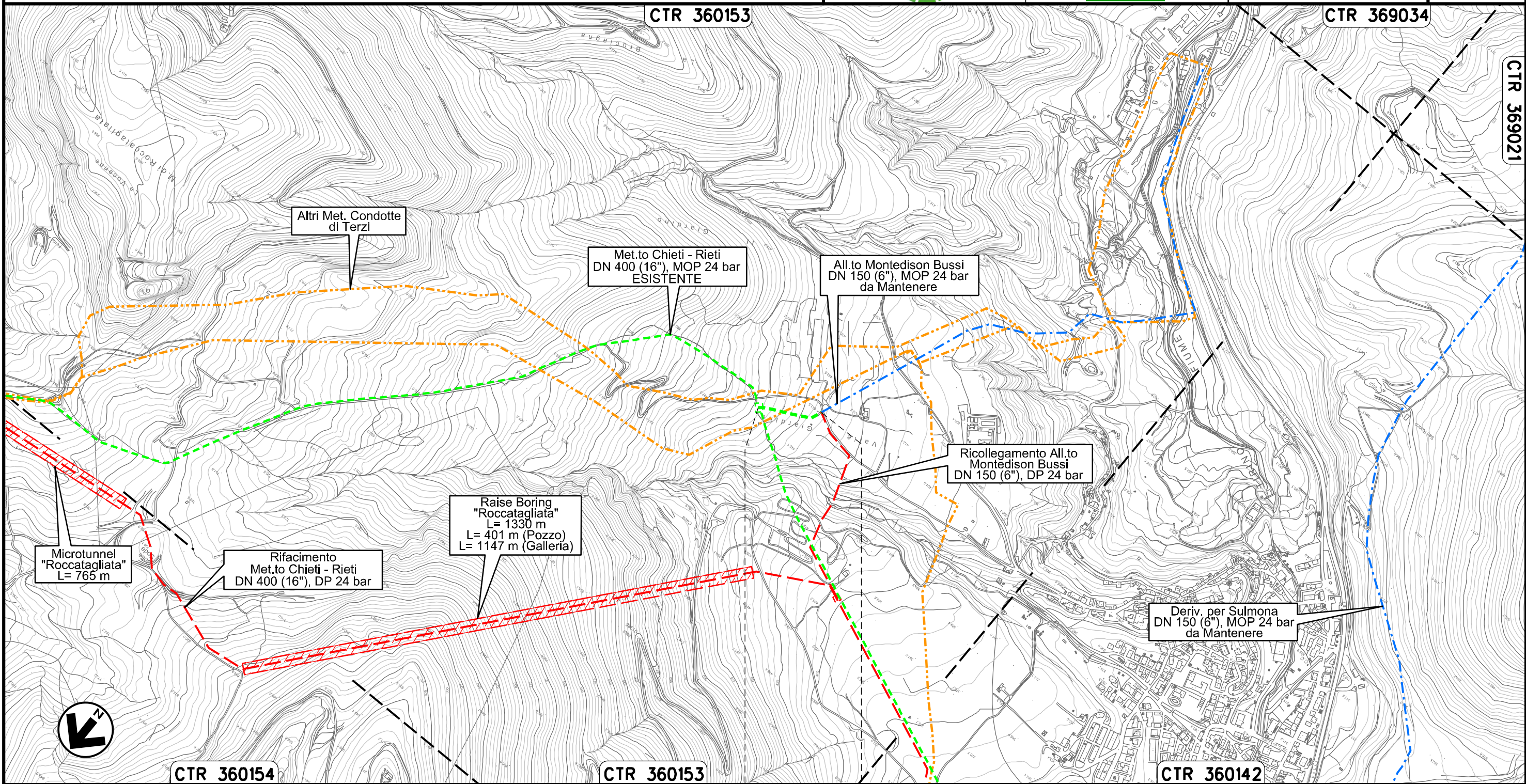
Il presente disegno e' di proprieta' aziendale - La Societa' tutelera' i propri diritti a termine di legge.

Allacciamento Montedison Bussi
DN 150 (6"), MOP 24 bar

Rimozione Condotta Esistente
OPERE DI MITIGAZIONE E RIPRISTINO

00	20.02.20	EMISSIONE	CAMILLONI	PEDINI	CAPRIOTTI
INDICE	DATA	R E V I S I O N I	ELABORATO	VERIFICATO	APPROVATO
			Dis. PG-OM-430		
			Comm. NR /19094		

Foglio
10
di 34
Scala
1:10000



Il presente disegno e' di proprieta' aziendale - La Societa' tutelera' i propri diritti a termine di legge.

0+000 0+169

BUSSI SUL TIRINO
PESCARA

ST-3392
ST-3333

ST-3354

Derivazione per Sulmona
DN 150 (6"), MOP 24 bar

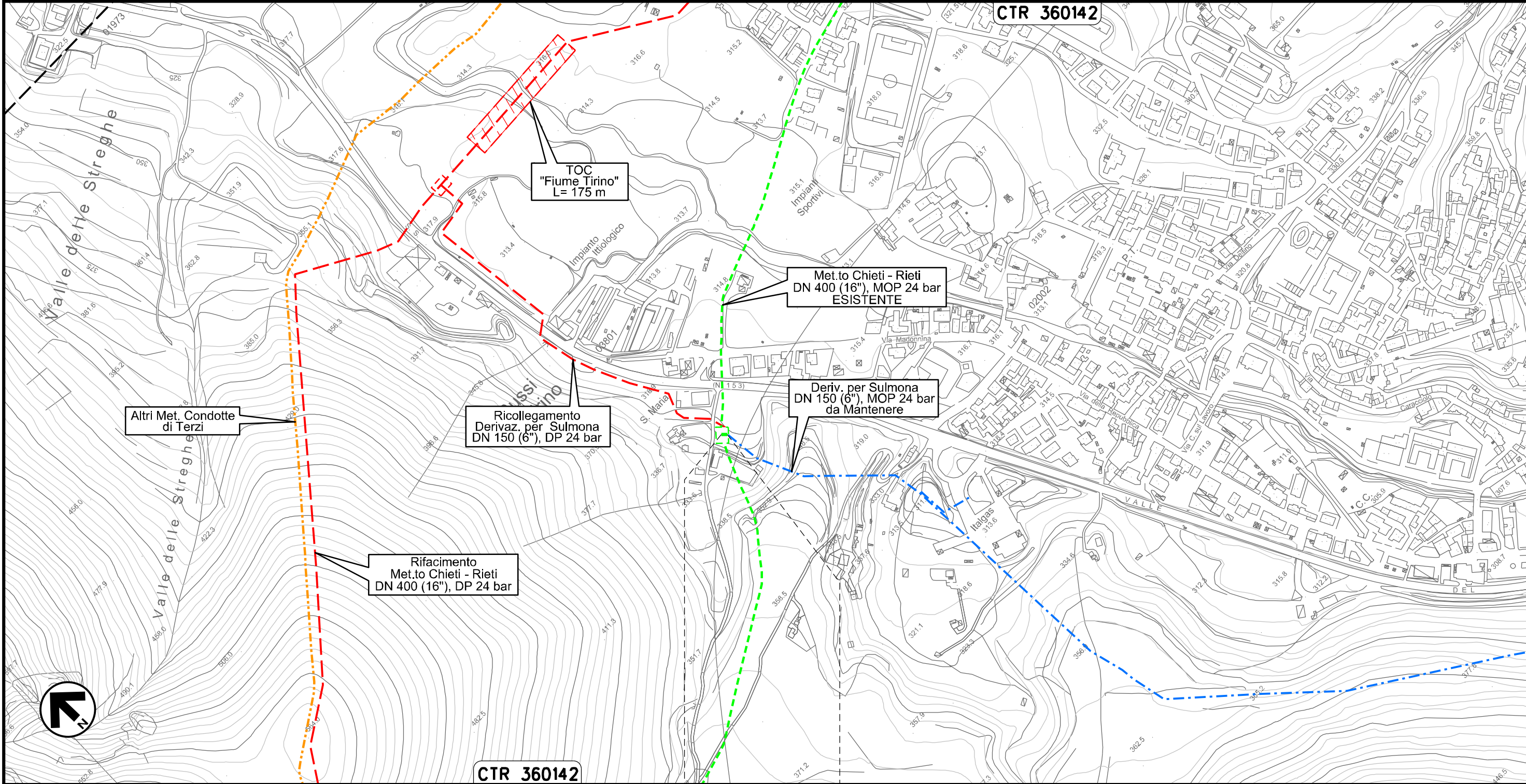
Rimozione Condotta Esistente
OPERE DI MITIGAZIONE E RIPRISTINO

00	20.02.20	EMISSIONE	CAMILLONI	PEDINI	CAPRIOTTI		
INDICE	DATA	R E V I S I O N I			ELABORATO	VERIFICATO	APPROVATO
Dis. PG-OM-430			Comm. NR /19094				

Foglio
11
di 34
Scala
1:5000



CTR 360142



CTR 360142

0+000 0+008

BUSSI SUL TIRINO
PESCARA

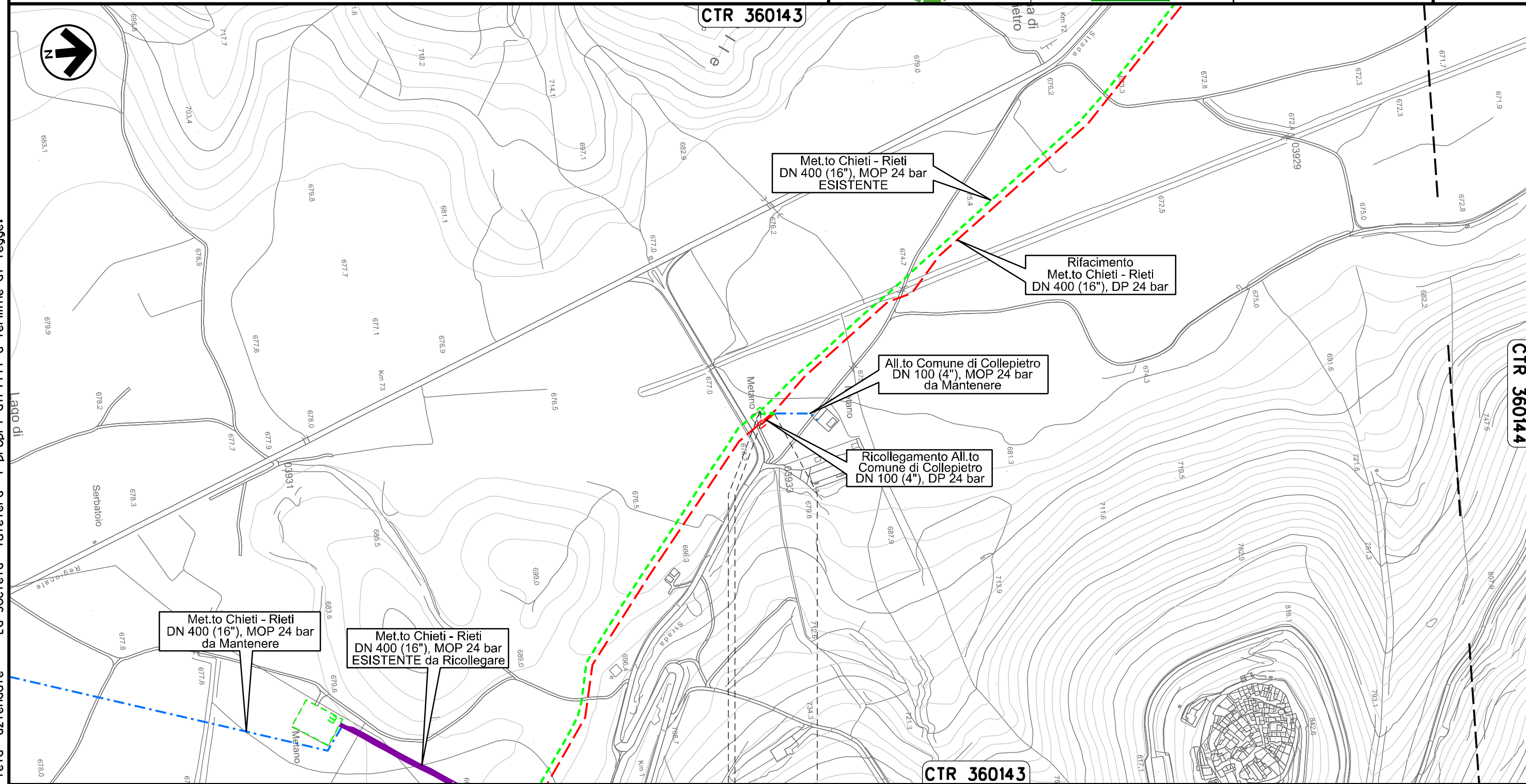
Il presente disegno e' di proprieta' aziendale - La Societa' tutelera' i propri diritti a termine di legge.

Allacciamento Comune di Collepietro
DN 100 (4"), MOP 24 bar

Rimozione Condotta Esistente
OPERE DI MITIGAZIONE E RIPRISTINO

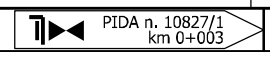
00	20.02.20	EMISSIONE	CAMILLONI	PEDINI	CAPRIOTTI		
INDICE	DATA	R E V I S I O N I			ELABORATO	VERIFICATO	APPROVATO
			Dis. PG-OM-430				
			Comm. NR /19094				

Foglio
12
di 34
Scala
1:5000



0+000 0+020

COLLEPIETRO
L'AQUILA



Il presente disegno e' di proprieta' aziendale - La Societa' tutelera' i propri diritti a termine di legge.

Allacciamento Comune di Prata D'Ansidonia
DN 100 (4"), MOP 24 bar

Rimozione Condotta Esistente
OPERE DI MITIGAZIONE E RIPRISTINO

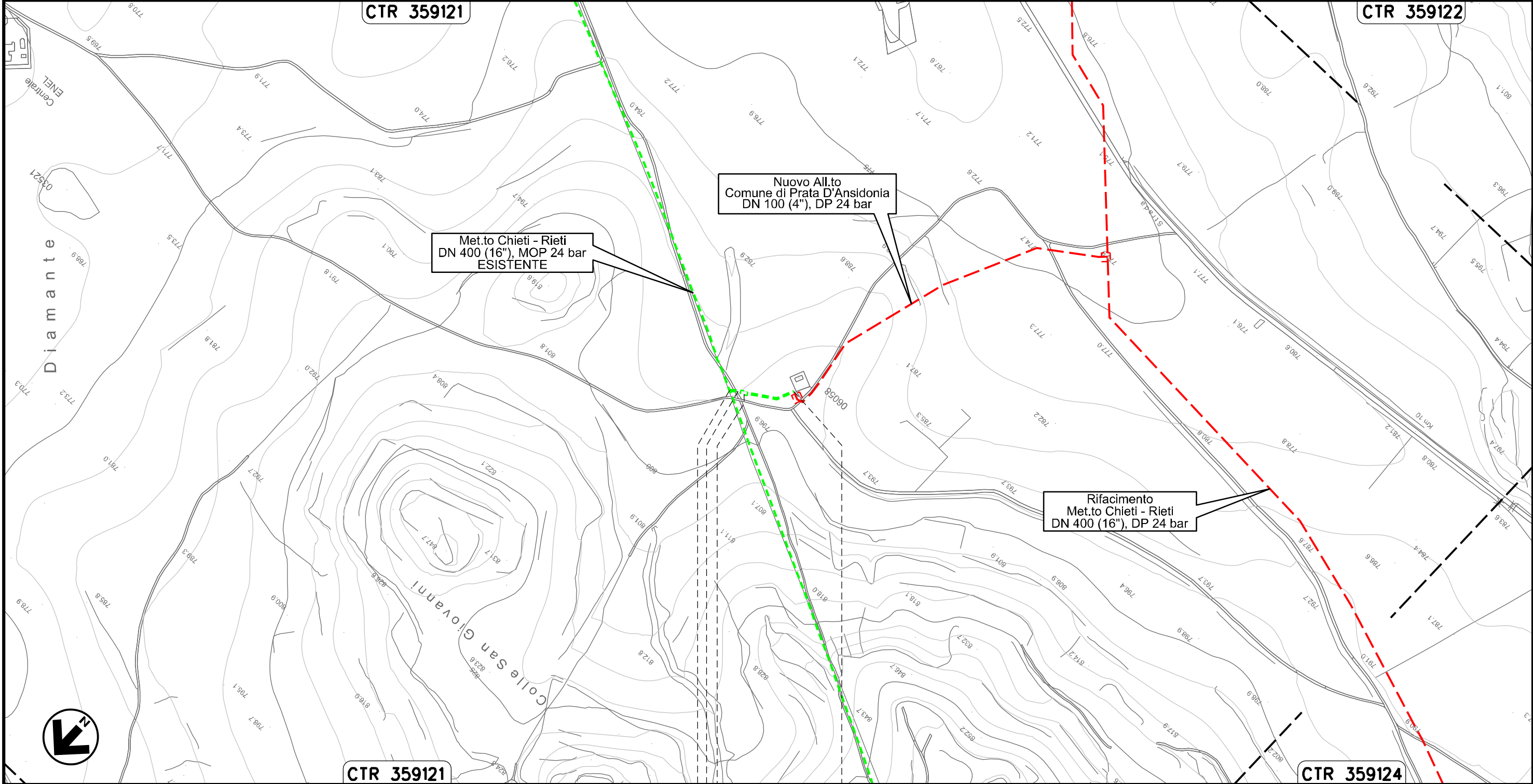
00	20.02.20	EMISSIONE	CAMILLONI	PEDINI	CAPRIOTTI		
INDICE	DATA	R E V I S I O N I			ELABORATO	VERIFICATO	APPROVATO
		Dis. PG-OM-430					
		Comm. NR /19094					

Foglio
13
di 34
Scala
1:5000



CTR 359121

CTR 359122



CTR 359121

CTR 359124

0+000 0+085

SAN PIO DELLE CAMERE ● PRATA D'ANSIDONIA

L'AQUILA

PIDA n. 4160753/1
km 0+019

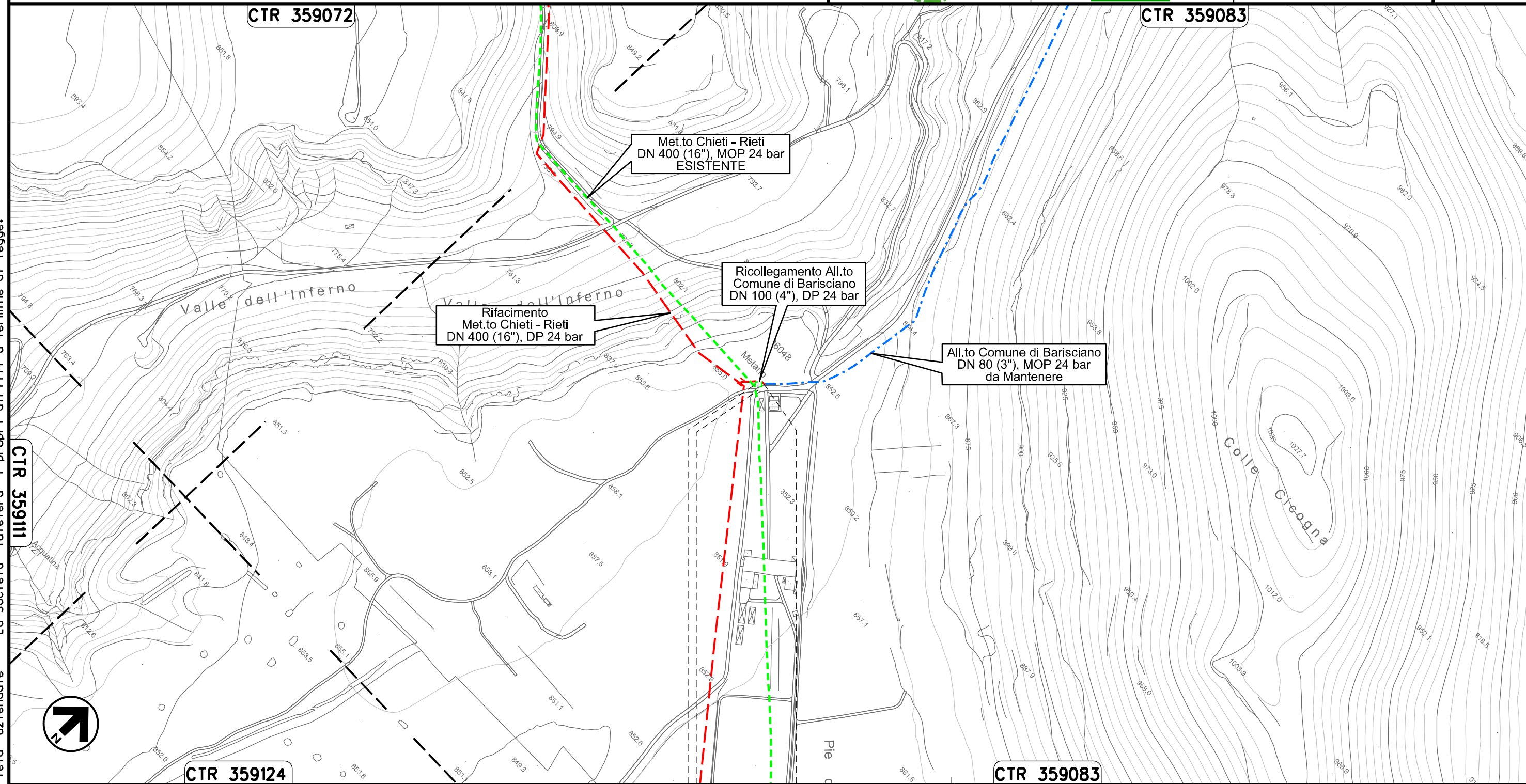
Il presente disegno e' di proprieta' aziendale - La Societa' tutelera' i propri diritti a termine di legge.

Allacciamento Comune di Barisciano
DN 80 (3"), MOP 24 bar

00	20.02.20	EMISSIONE	CAMILLONI	PEDINI	CAPRIOTTI
INDICE	DATA	R E V I S I O N I	ELABORATO	VERIFICATO	APPROVATO
			Dis. PG-OM-430		
			Comm. NR /19094		

Foglio
14
di 34
Scala
1:5000

Rimozione Condotta Esistente
OPERE DI MITIGAZIONE E RIPRISTINO



Il presente disegno e' di proprieta' aziendale - La Societa' tutelera' i propri diritti a termine di legge.

0+000 0+014

BARISCIANO
L'AQUILA

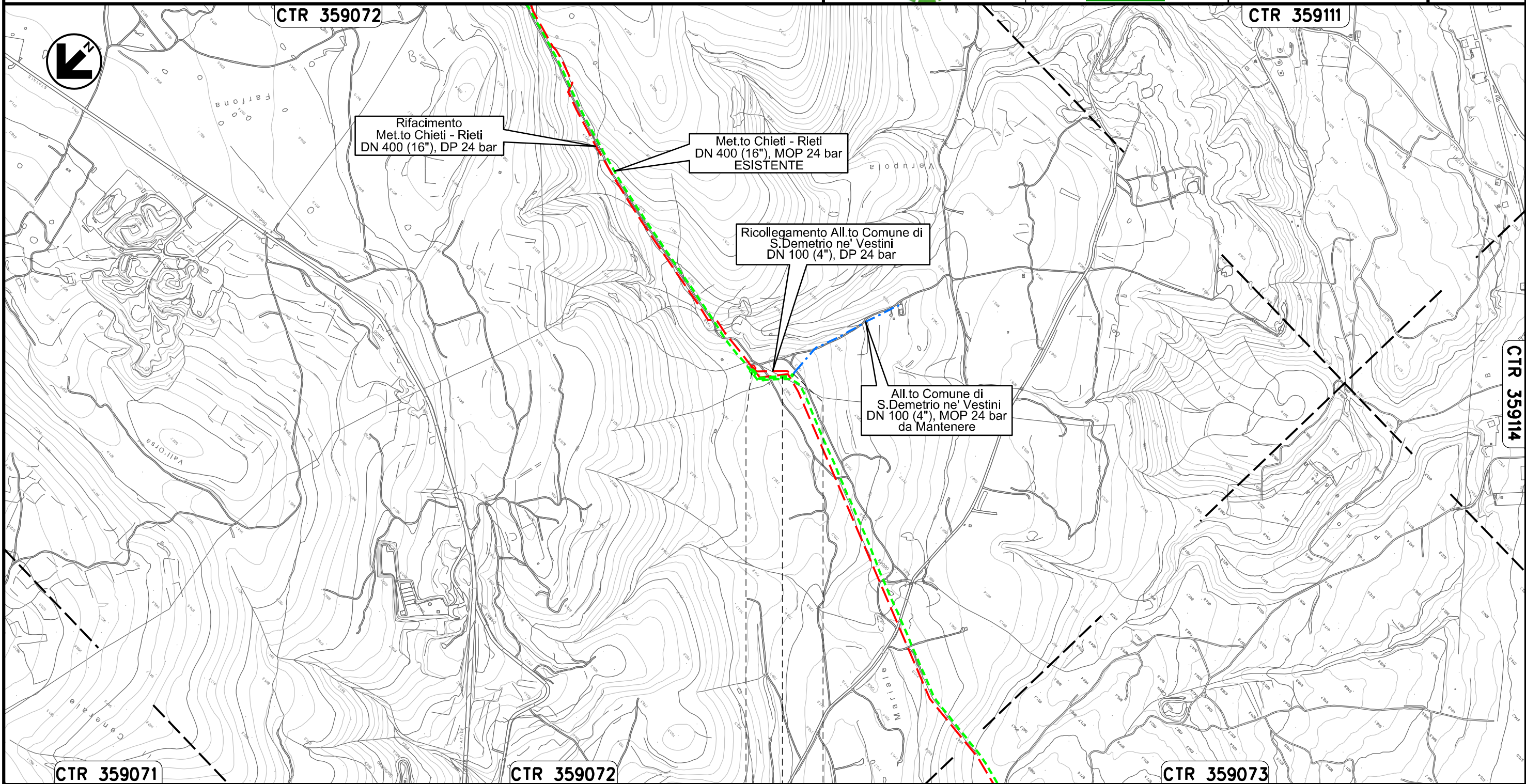
PIDS n. 4104642/1
km 0+007

Allacciamento Comune di San Demetrio ne' Vestini
DN 100 (4"), MOP 24 bar

00	20.02.20	EMISSIONE	CAMILLONI	PEDINI	CAPRIOTTI
INDICE	DATA	R E V I S I O N I	ELABORATO	VERIFICATO	APPROVATO
			Dis. PG-OM-430		
			Comm. NR /19094		

Foglio
15
di 34
Scala
1:10000

Rimozione Condotta Esistente
OPERE DI MITIGAZIONE E RIPRISTINO



Rifacimento
Met.to Chieti - Rieti
DN 400 (16"), DP 24 bar

Met.to Chieti - Rieti
DN 400 (16"), MOP 24 bar
ESISTENTE

Ricollegamento All.to Comune di
S. Demetrio ne' Vestini
DN 100 (4"), DP 24 bar

All.to Comune di
S. Demetrio ne' Vestini
DN 100 (4"), MOP 24 bar
da Mantenere

Il presente disegno e' di proprieta' aziendale - La Societa' tutelera' i propri diritti a termine di legge.

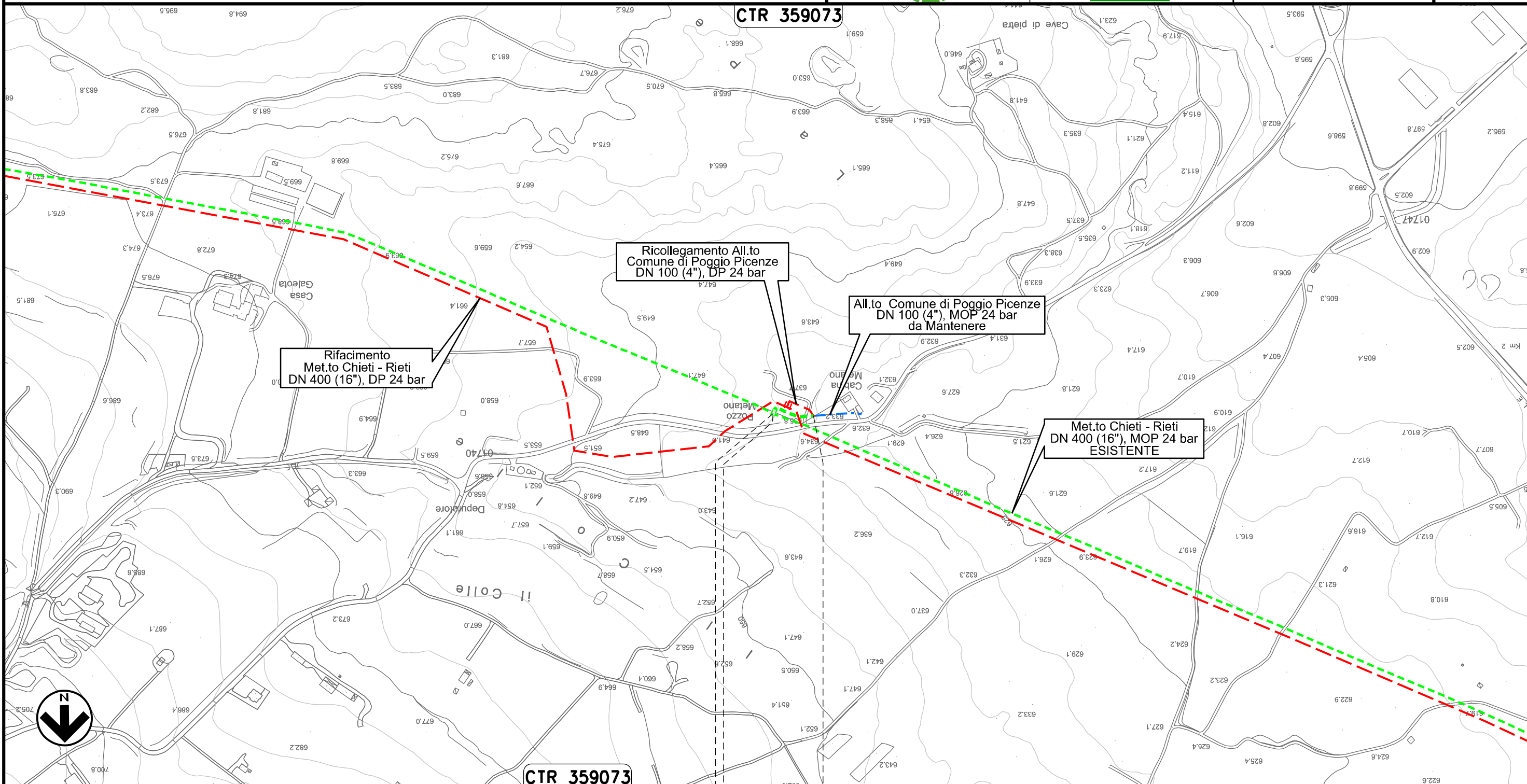
0+000 0+121

POGGIO PICENZE • • SAN DEMETRIO NE' VESTINI
L'AQUILA

Allacciamento Comune di Poggio Picenze
DN 100 (4"), MOP 24 bar

Rimozione Condotta Esistente
OPERE DI MITIGAZIONE E RIPRISTINO

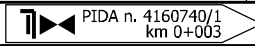
00	20.02.20	EMISSIONE	CAMILLONI	PEDINI	CAPRIOTTI
INDICE	DATA	R E V I S I O N I		ELABORATO	VERIFICATO
				Dis. PG-OM-430	di 34
				Comm. NR /19094	Scala 1:5000





Il presente disegno e' di proprieta' aziendale - La Societa' tutelera' i propri diritti a termine di legge.

0+000 0+059

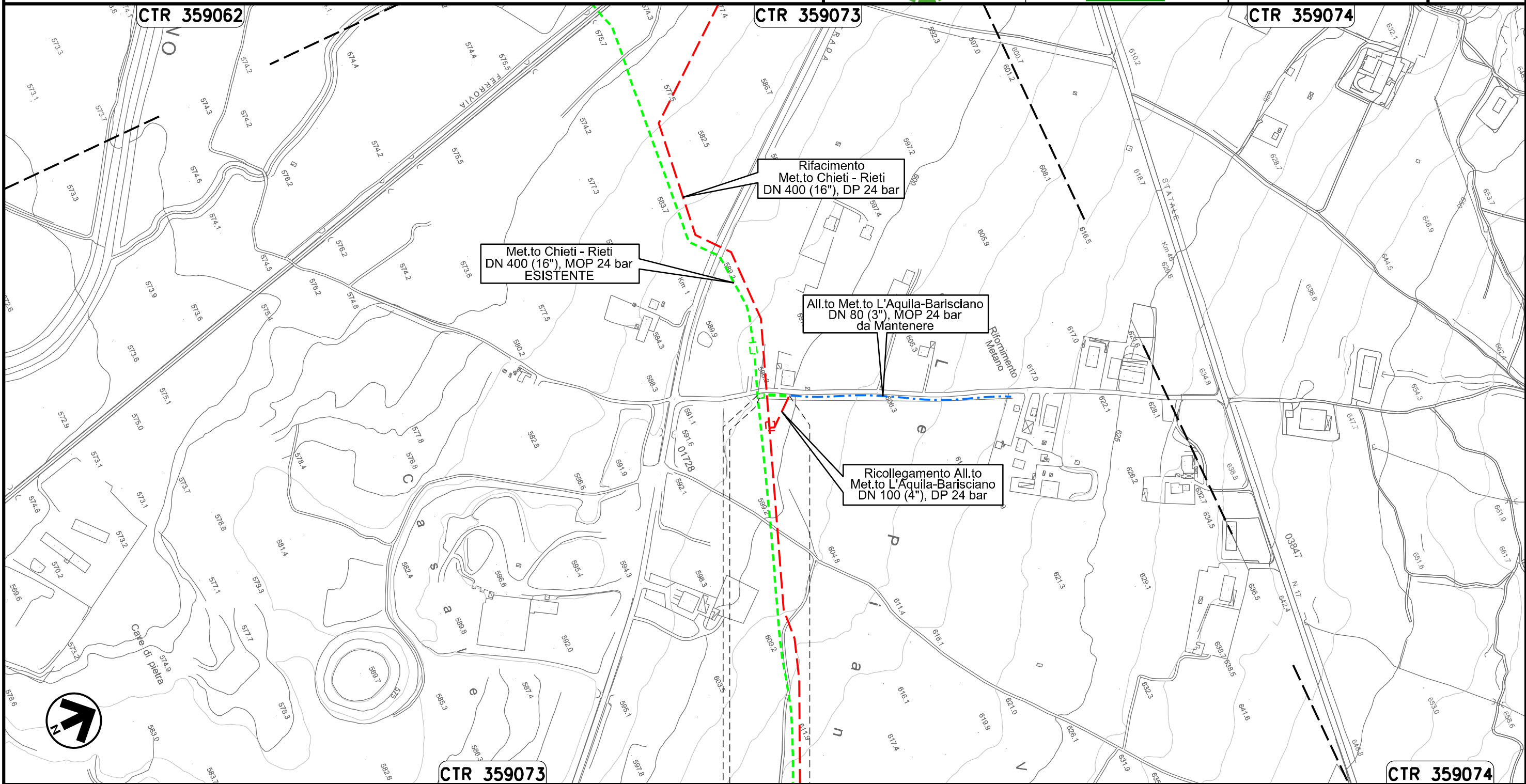
POGGIO PICENZE
L'AQUILA



Allacciamento Metanodotto L'Aquila-Barisciano
DN 80 (3"), MOP 24 bar


00	20.02.20	EMISSIONE	CAMILLONI	PEDINI	CAPRIOTTI		
INDICE	DATA	R E V I S I O N I			ELABORATO	VERIFICATO	APPROVATO
							
			Dis. PG-OM-430		Foglio 17 di 34		
			Comm. NR /19094		Scala 1:5000		

Rimozione Condotta Esistente
OPERE DI MITIGAZIONE E RIPRISTINO



0+000 0+041

BARISCIANO
L'AQUILA

 PIDS n. 4102961/1
km 0+003

Il presente disegno e' di proprieta' aziendale - La Societa' tutelera' i propri diritti a termine di legge.

Allacciamento Comune De L'Aquila I° Presa
DN 150 (6"), MOP 24 bar

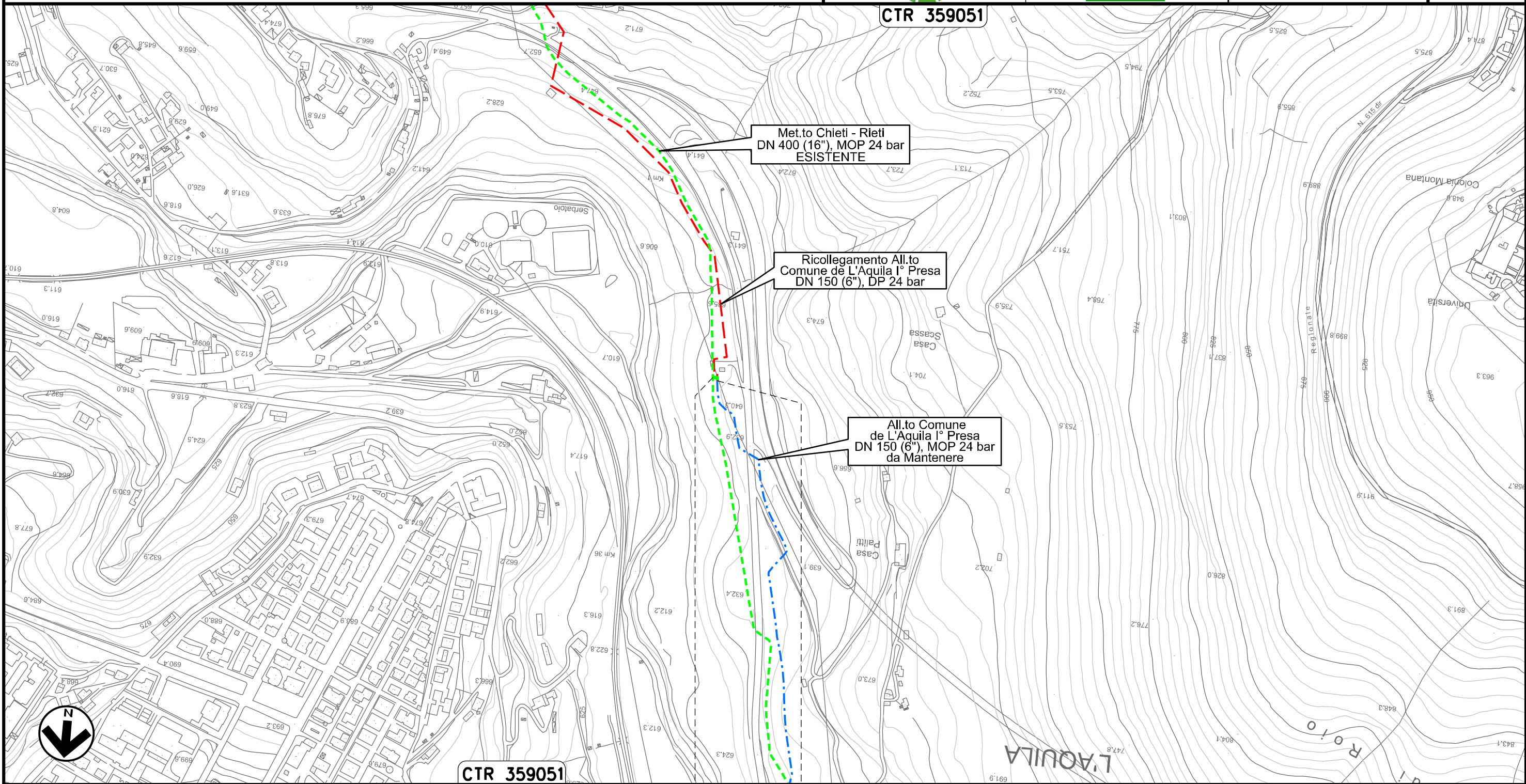
Rimozione Condotta Esistente
OPERE DI MITIGAZIONE E RIPRISTINO

00	20.02.20	EMISSIONE	CAMILLONI	PEDINI	CAPRIOTTI		
INDICE	DATA	R E V I S I O N I			ELABORATO	VERIFICATO	APPROVATO
			Dis. PG-OM-430		Scala 1:5000		
			Comm. NR /19094				

Foglio
18
di 34
Scala
1:5000



CTR 359051



Met.to Chieti - Rieti
DN 400 (16"), MOP 24 bar
ESISTENTE

Ricollegamento All.to
Comune de L'Aquila I° Presa
DN 150 (6"), DP 24 bar

All.to Comune
de L'Aquila I° Presa
DN 150 (6"), MOP 24 bar
da Mantenere

CTR 359051



0+000 0+010

L'AQUILA
L'AQUILA

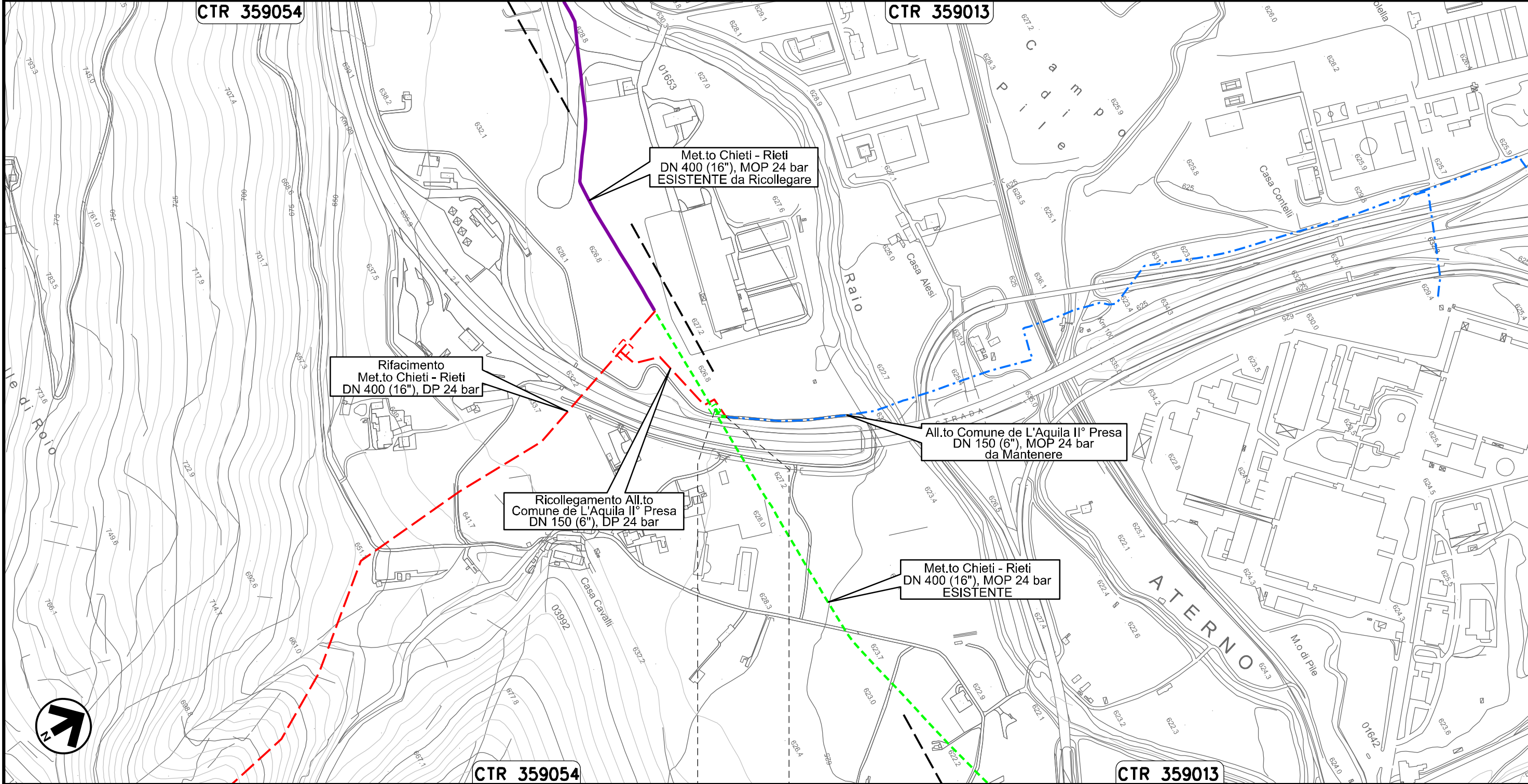
Il presente disegno e' di proprieta' aziendale - La Societa' tutelera' i propri diritti a termine di legge.

Allacciamento Comune De L'Aquila II° Presa
DN 150 (6"), MOP 24 bar

Rimozione Condotta Esistente
OPERE DI MITIGAZIONE E RIPRISTINO

00	20.02.20	EMISSIONE	CAMILLONI	PEDINI	CAPRIOTTI
INDICE	DATA	R E V I S I O N I		ELABORATO	VERIFICATO
					
			Dis.	PG-OM-430	
			Comm.	NR /19094	

Foglio
19
di 34
Scala
1:5000



0+000 0+020

L'AQUILA
L'AQUILA

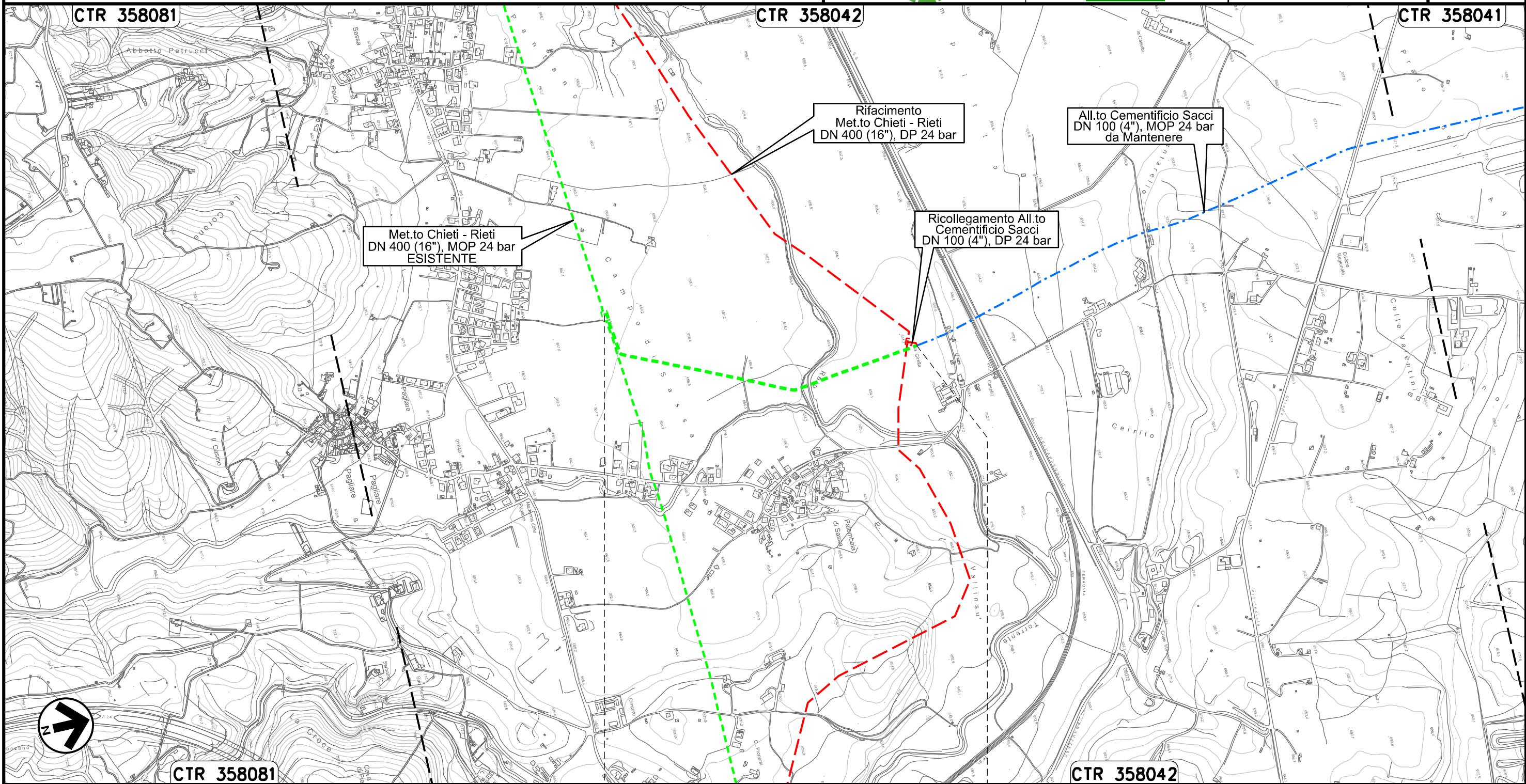
Il presente disegno e' di proprieta' aziendale - La Societa' tutelera' i propri diritti a termine di legge.

Allacciamento Cementificio Sacchi
DN 100 (4"), MOP 24 bar

Rimozione Condotta Esistente
OPERE DI MITIGAZIONE E RIPRISTINO

00	20.02.20	EMISSIONE	CAMILLONI	PEDINI	CAPRIOTTI		
INDICE	DATA	R E V I S I O N I			ELABORATO	VERIFICATO	APPROVATO
			Dis.	PG-OM-430			
			Comm.	NR /19094			

Foglio
20
di 34
Scala
1:10000



Il presente disegno e' di proprieta' aziendale - La Societa' tutelera' i propri diritti a termine di legge.



0+000

0+903

L'AQUILA
L'AQUILA

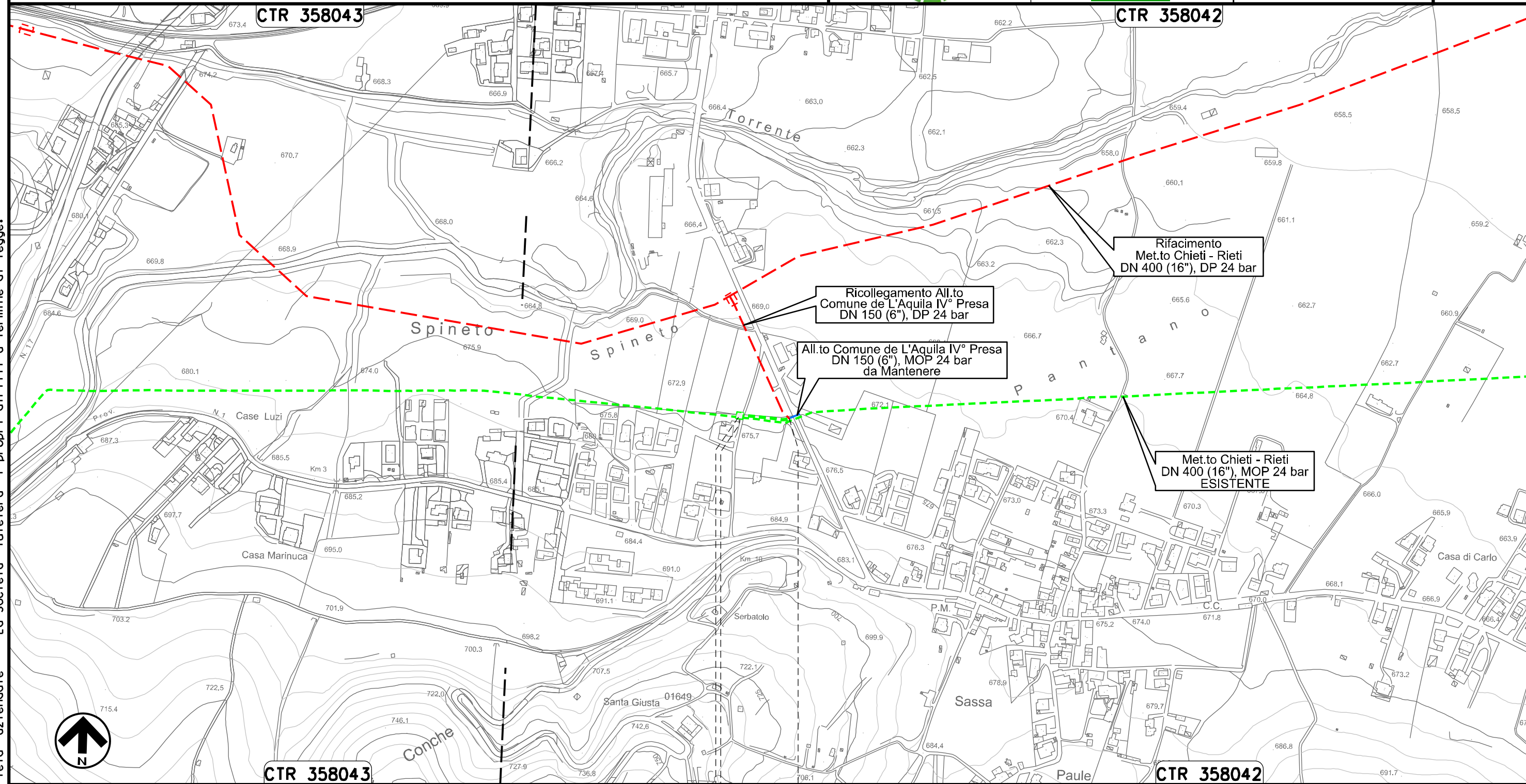
ST-3367 ——— ST-3367

Allacciamento Comune De L'Aquila IV° Presa
DN 150 (6"), MOP 24 bar

00	20.02.20	EMISSIONE	CAMILLONI	PEDINI	CAPRIOTTI		
INDICE	DATA	R E V I S I O N I			ELABORATO	VERIFICATO	APPROVATO
		Dis. PG-OM-430					
		Comm. NR /19094					

Foglio
21
di 34
Scala
1:5000

Rimozione Condotta Esistente
OPERE DI MITIGAZIONE E RIPRISTINO



Il presente disegno e' di proprieta' aziendale - La Societa' tutelera' i propri diritti a termine di legge.

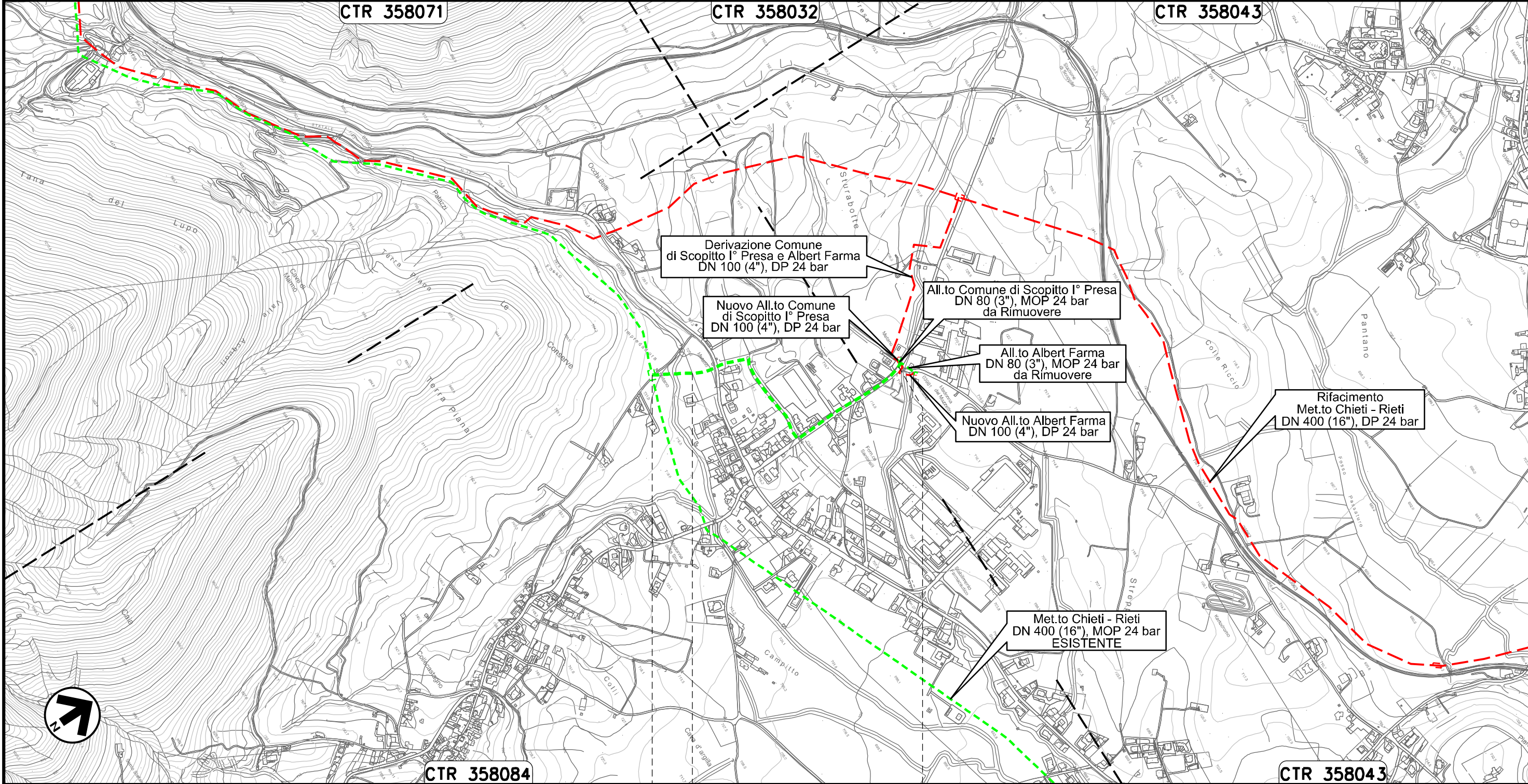


Allacciamento Societa' AMA
DN 80 (3"), MOP 24 bar

00	20.02.20	EMISSIONE	CAMILLONI	PEDINI	CAPRIOTTI		
INDICE	DATA	R E V I S I O N I			ELABORATO	VERIFICATO	APPROVATO
Dis. PG-OM-430			Comm. NR /19094				

Foglio
22
di 34
Scala
1:10000

Rimozione Condotta Esistente
OPERE DI MITIGAZIONE E RIPRISTINO



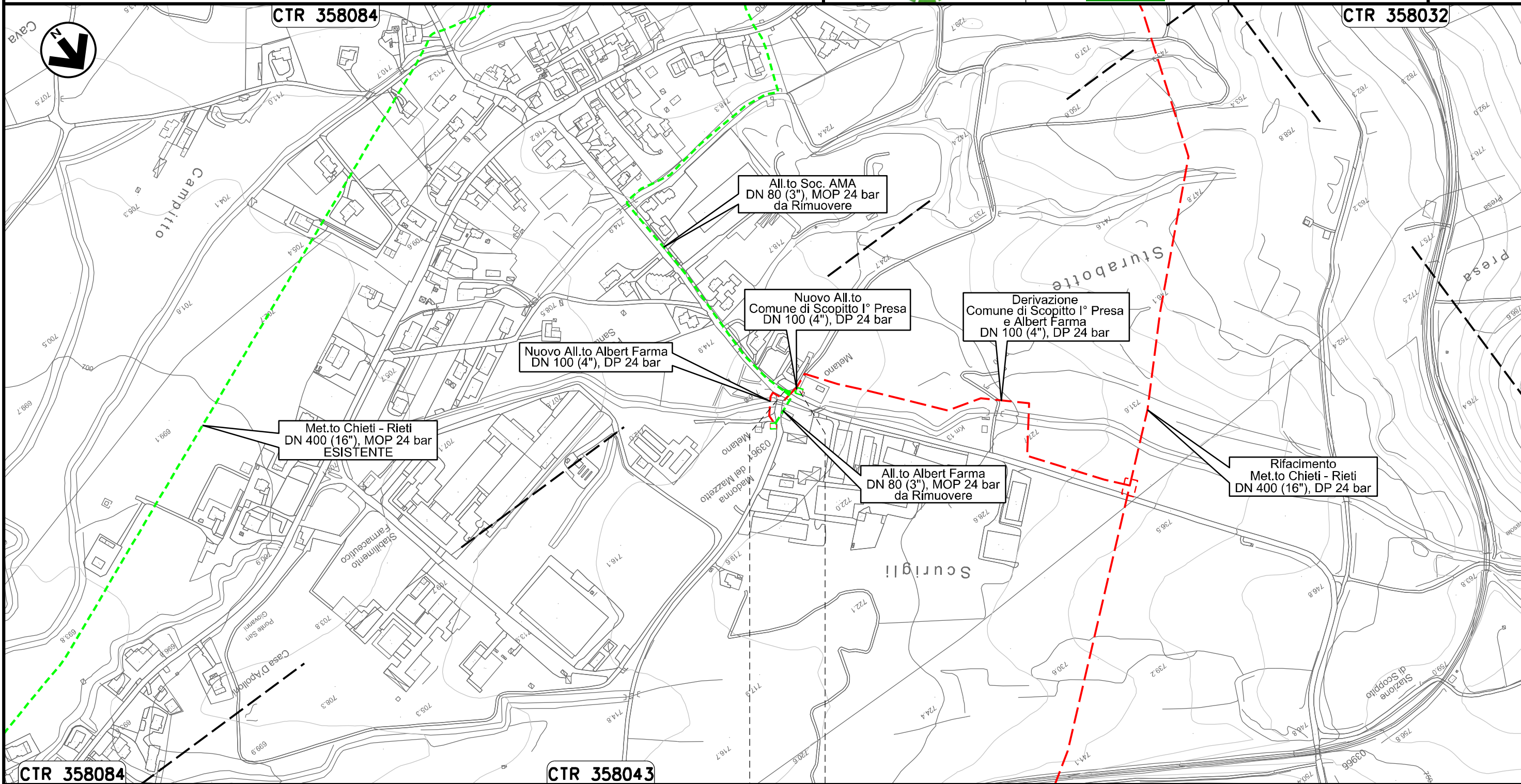
Il presente disegno e' di proprieta' aziendale - La Societa' tutelera' i propri diritti a termine di legge.

Allacciamento Comune di Scoppito I° Presa
DN 80 (3"), MOP 24 bar

00	20.02.20	EMISSIONE	CAMILLONI	PEDINI	CAPRIOTTI
INDICE	DATA	REVISIONI	ELABORATO	VERIFICATO	APPROVATO
			Dis. PG-OM-430		
			Comm. NR /19094		

Foglio
23
di 34
Scala
1:5000

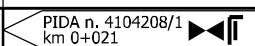
Rimozione Condotta Esistente
OPERE DI MITIGAZIONE E RIPRISTINO



Il presente disegno e' di proprieta' aziendale - La Societa' tutelera' i propri diritti a termine di legge.

0+000 0+021

SCOPPITO
L'AQUILA

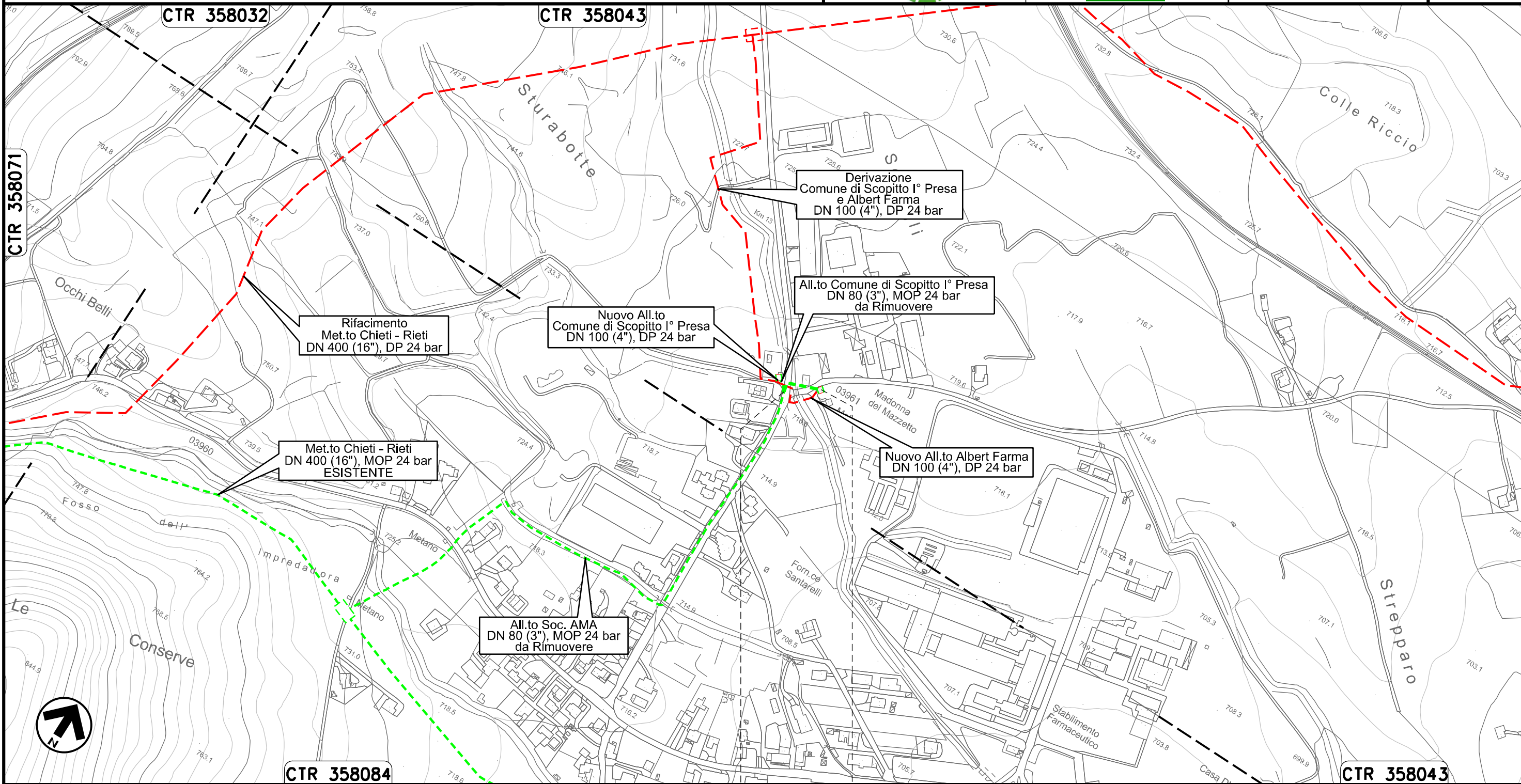


Allacciamento Albert Farma
DN 80 (3"), MOP 24 bar

00	20.02.20	EMISSIONE	CAMILLONI	PEDINI	CAPRIOTTI
INDICE	DATA	R E V I S I O N I			ELABORATO
		Dis. PG-OM-430			VERIFICATO
		Comm. NR /19094			APPROVATO

Foglio
24
di 34
Scala
1:5000

Rimozione Condotta Esistente
OPERE DI MITIGAZIONE E RIPRISTINO



0+000 0+056

SCOPPITO
L'AQUILA

PIDA n. 4103695/1
km 0+056

ST-3392

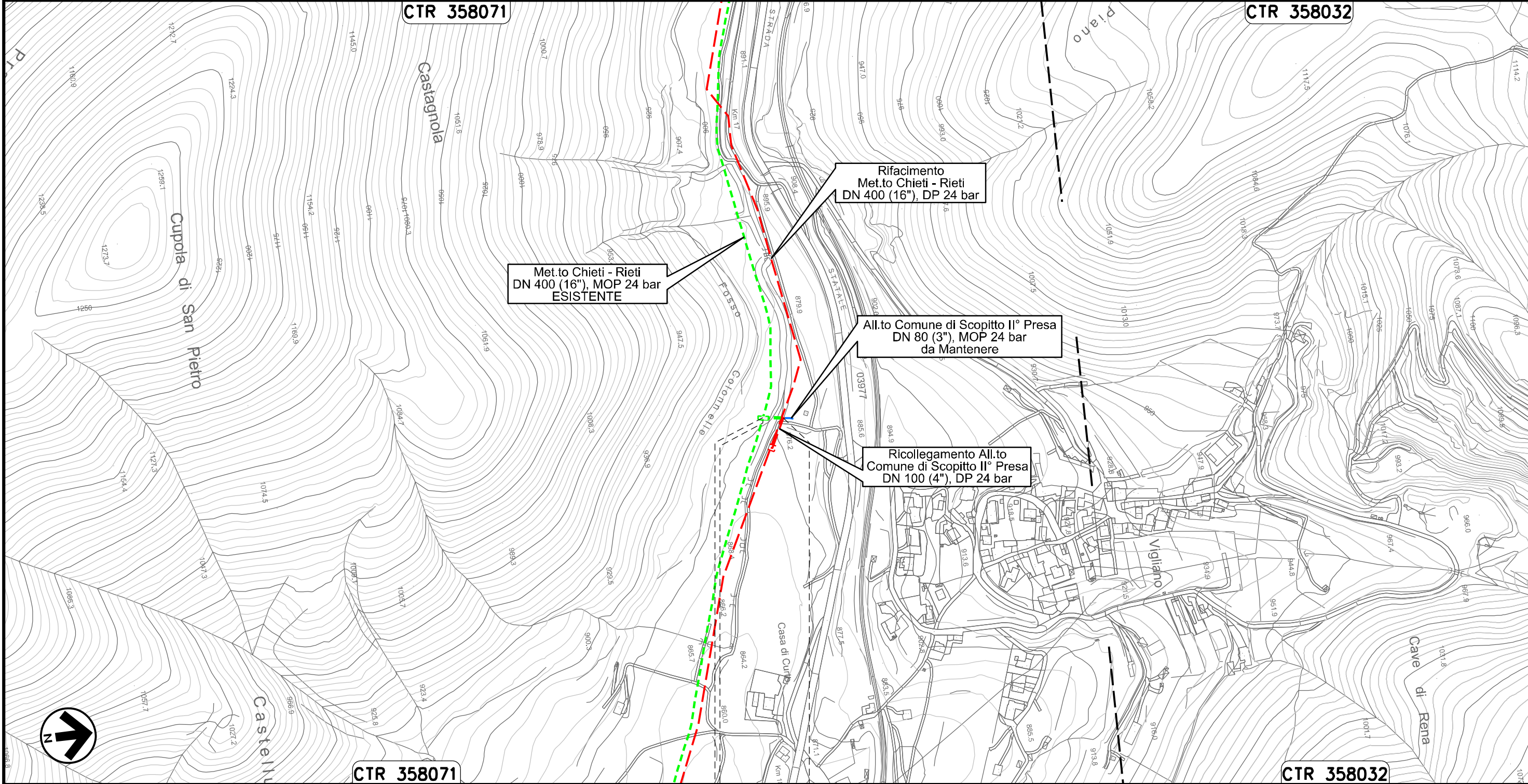
Il presente disegno e' di proprieta' aziendale - La Societa' tutelera' i propri diritti a termine di legge.

Allacciamento Comune di Scoppito II° Presa
DN 80 (3"), MOP 24 bar

Rimozione Condotta Esistente
OPERE DI MITIGAZIONE E RIPRISTINO

00	20.02.20	EMISSIONE	CAMILLONI	PEDINI	CAPRIOTTI		
INDICE	DATA	R E V I S I O N I			ELABORATO	VERIFICATO	APPROVATO
		Dis. PG-OM-430					
		Comm. NR /19094					

Foglio
25
di 34
Scala
1:5000



0+000 0+026

SCOPPITO
L'AQUILA

PIDA n. 4104209/1
km 0+003

Il presente disegno e' di proprieta' aziendale - La Societa' tutelera i propri diritti a termine di legge.

Allacciamento Comune di Scoppito III° Presa
DN 80 (3"), MOP 24 bar

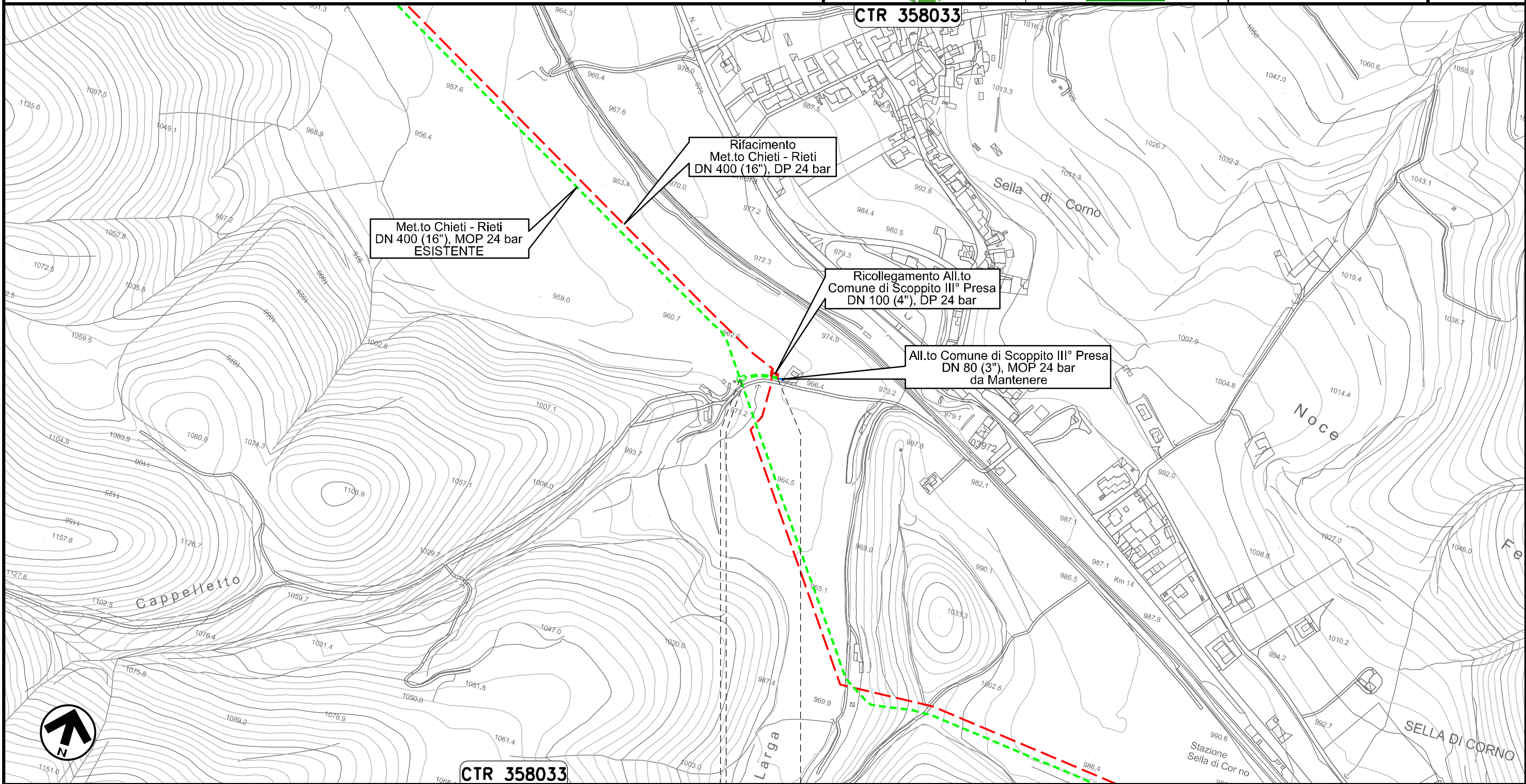
Rimozione Condotta Esistente
OPERE DI MITIGAZIONE E RIPRISTINO

00	20.02.20	EMISSIONE	CAMILLONI	PEDINI	CAPRIOTTI		
INDICE	DATA	R E V I S I O N I			ELABORATO	VERIFICATO	APPROVATO
Dis. PG-OM-430			Comm. NR /19094				

Foglio
26
di 34
Scala
1:5000



CTR 358033



CTR 358033

0+000 0+049



SCOPPITO
L'AQUILA



Il presente disegno e' di proprieta' aziendale - La Societa' tutelera' i propri diritti a termine di legge.

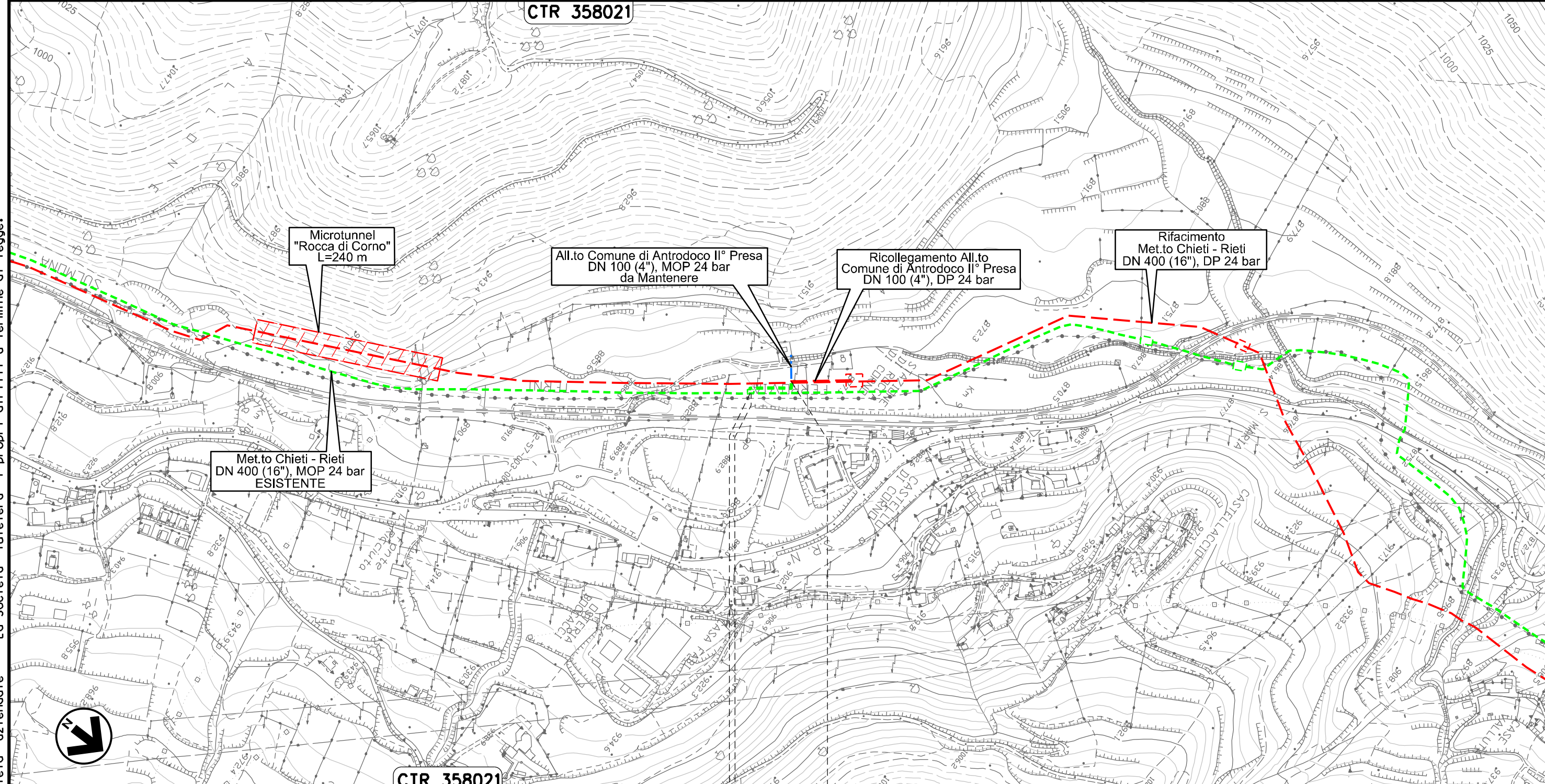
Allacciamento Comune di Antrodoco II° Presa
DN 100 (4"), MOP 24 bar

Rimozione Condotta Esistente
OPERE DI MITIGAZIONE E RIPRISTINO

00	20.02.20	EMISSIONE	CAMILLONI	PEDINI	CAPRIOTTI		
INDICE	DATA	R E V I S I O N I			ELABORATO	VERIFICATO	APPROVATO
						Dis. PG-OM-430	
			Comm. NR /19094				

Foglio
27
di 34
Scala
1:5000

CTR 358021



CTR 358021

0+000 0+068

ANTRODOCO
RIETI

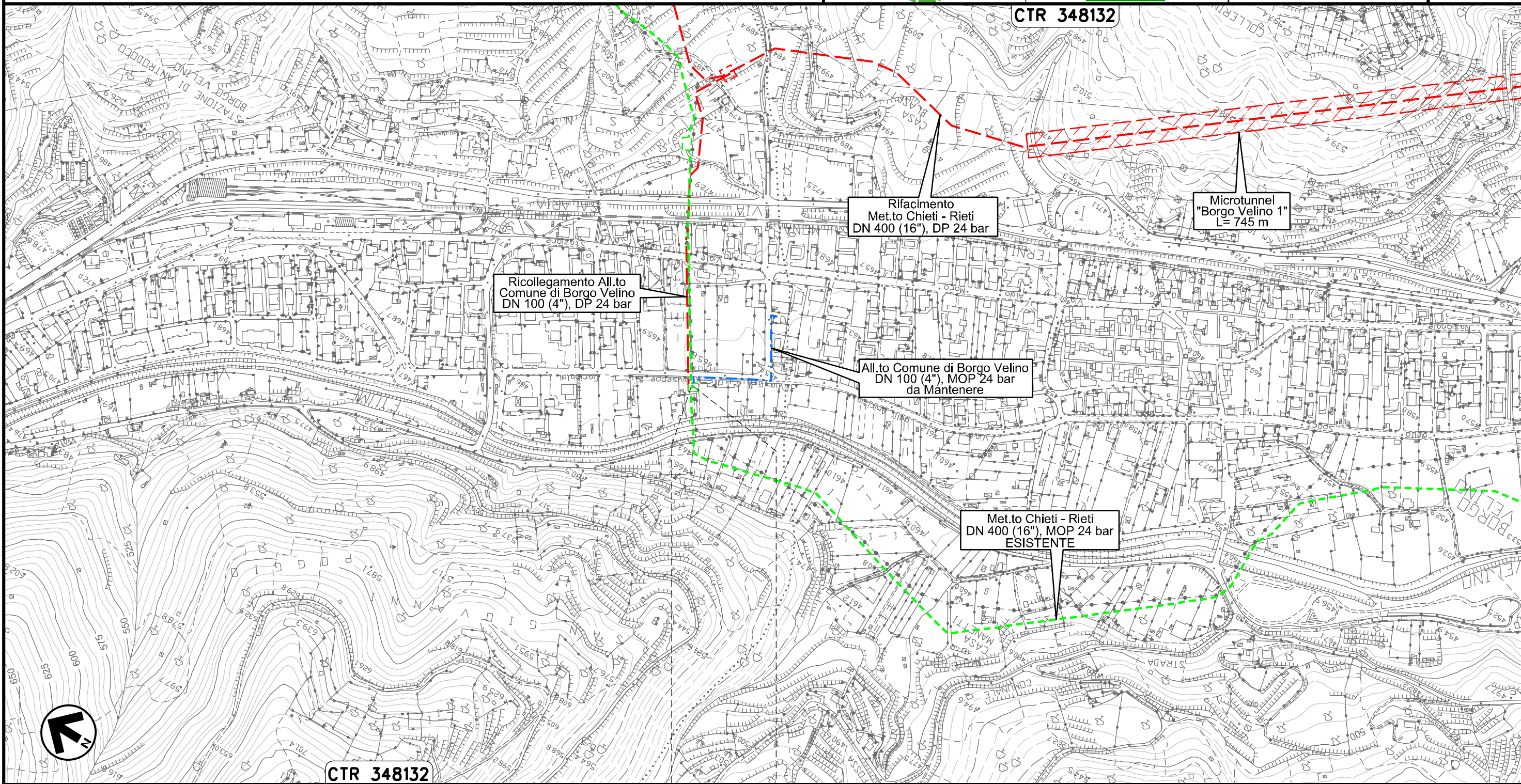
PIDA n. 4160678
km 0+003

Il presente disegno e' di proprieta' aziendale - La Societa' tutelera' i propri diritti a termine di legge.

Allacciamento Comune di Borgo Velino
DN 100 (4"), MOP 24 bar

Rimozione Condotta Esistente
OPERE DI MITIGAZIONE E RIPRISTINO

00	20.02.20	EMISSIONE	CAMILLONI	PEDINI	CAPRIOTTI	Foglio
INDICE	DATA	R E V I S I O N I	ELABORATO	VERIFICATO	APPROVATO	28
			Dis. PG-OM-430			di 34
			Comm. NR /19094			Scala 1:5000



CTR 348132

0+000 0+003

BORGO VELINO
RIETI

Il presente disegno e' di proprieta' aziendale - La Societa' tutelera' i propri diritti a termine di legge.

Allacciamento Comune di Castel S. Angelo
Rimozione Impianto P.I.D.I 45430/28.1

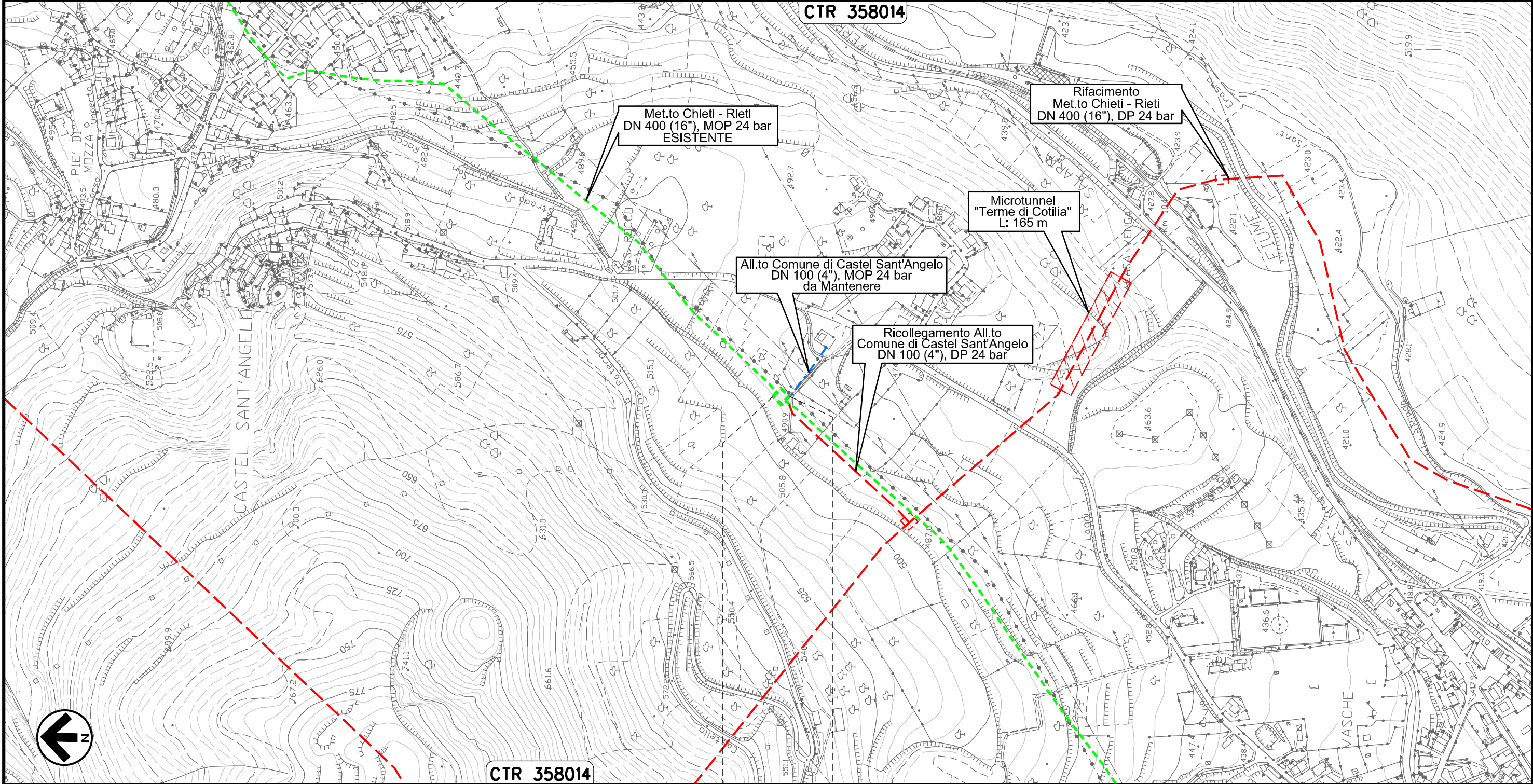
Rimozione Condotta Esistente
OPERE DI MITIGAZIONE E RIPRISTINO

00	20.02.20	EMISSIONE	CAMILLONI	PEDINI	CAPRIOTTI
INDICE	DATA	R E V I S I O N I			
			ELABORATO	VERIFICATO	APPROVATO
			Dis. PG-OM-430		
			Comm. NR /19094		

Foglio
29
di 34
Scala
1:5000



CTR 358014



Met.to Chieti - Rieti
DN 400 (16"), MOP 24 bar
ESISTENTE

Rifacimento
Met.to Chieti - Rieti
DN 400 (16"), DP 24 bar

Microtunnel
"Terme di Cotilia"
L: 165 m

All.to Comune di Castel Sant'Angelo
DN 100 (4"), MOP 24 bar
da Mantenere

Ricollegamento All.to
Comune di Castel Sant'Angelo
DN 100 (4"), DP 24 bar

CTR 358014

Il presente disegno e' di proprieta' aziendale - La Societa' tutelera' i propri diritti a termine di legge.

CASTEL
SANT'ANGELO
RIETI

Allacciamento Comune di Rieti III' Presa
DN 100 (4"), MOP 24 bar

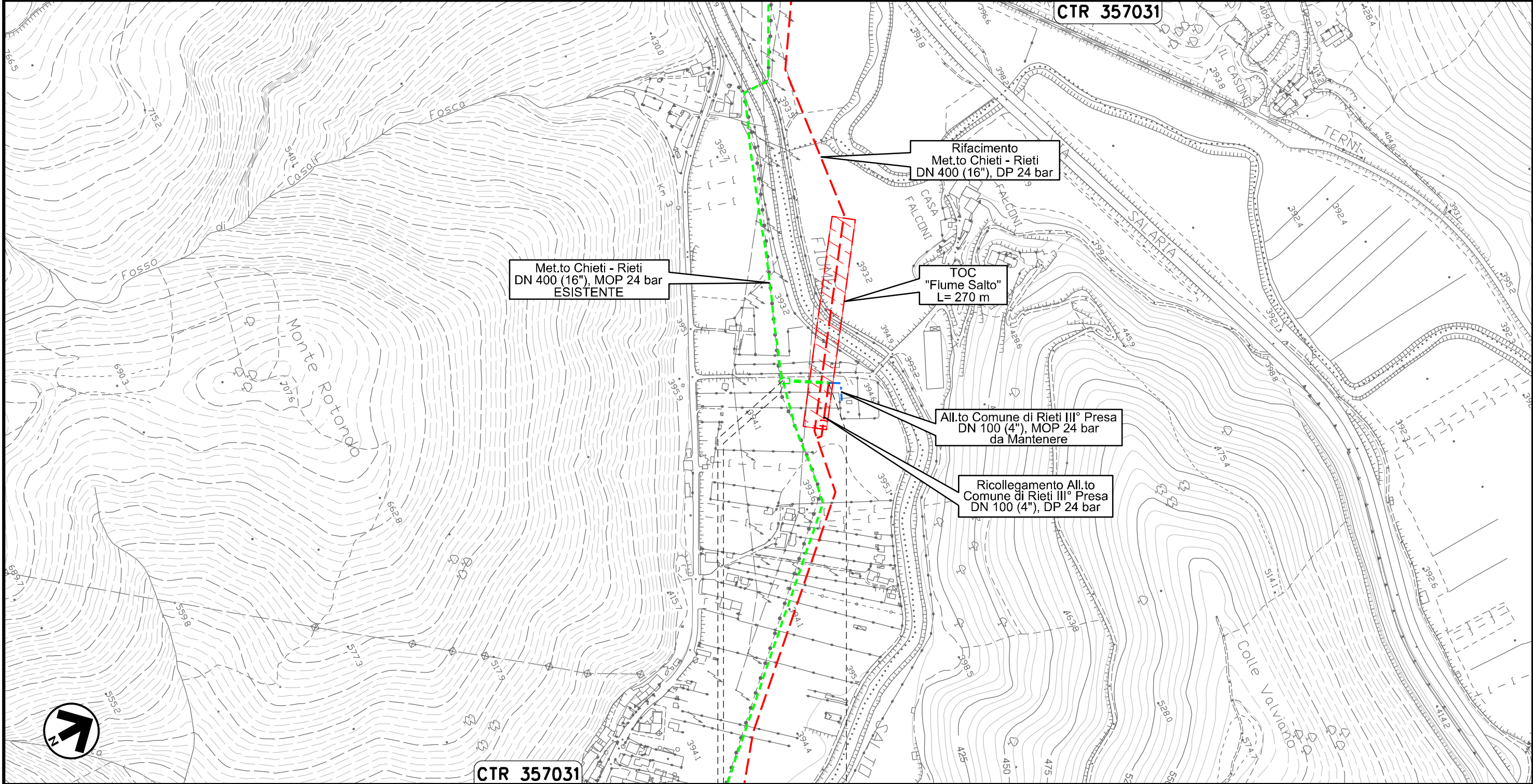
Rimozione Condotta Esistente
OPERE DI MITIGAZIONE E RIPRISTINO

00	20.02.20	EMISSIONE	CAMILLONI	PEDINI	CAPRIOTTI		
INDICE	DATA	R E V I S I O N I			ELABORATO	VERIFICATO	APPROVATO
		Dis. PG-OM-430					
		Comm. NR /19094					

Foglio
30
di 34
Scala
1:5000



CTR 357031



CTR 357031

0+000 0+059

RIETI
RIETI



Il presente disegno e' di proprieta' aziendale - La Societa' tutelera' i propri diritti a termine di legge.

Potenziamento Der. per Vazia
DN 200 (8"), MOP 24 bar

00	20.02.20	EMISSIONE	CAMILLONI	PEDINI	CAPRIOTTI		
INDICE	DATA	R E V I S I O N I			ELABORATO	VERIFICATO	APPROVATO
		Dis. PG-OM-430		Comm. NR /19094			

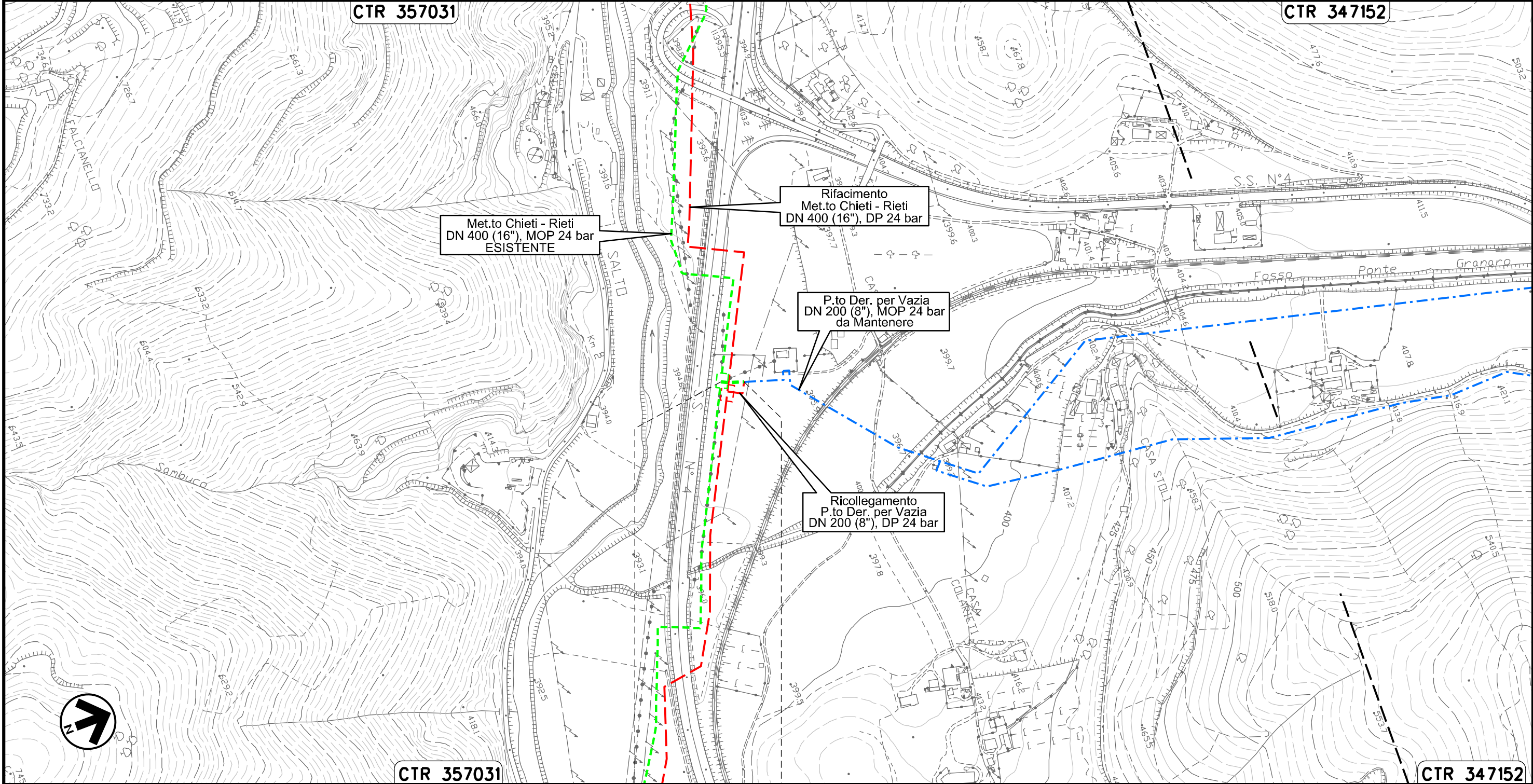
Foglio
31
di 34
Scala
1:5000

Rimozione Condotta Esistente
OPERE DI MITIGAZIONE E RIPRISTINO



CTR 357031

CTR 347152



CTR 357031

CTR 347152

0+000 0+030

RIETI
RIETI

Il presente disegno e' di proprieta' aziendale - La Societa' tutelera' i propri diritti a termine di legge.

MET.TO RIETI - ROMA
DN 300 (12"), MOP 64 bar

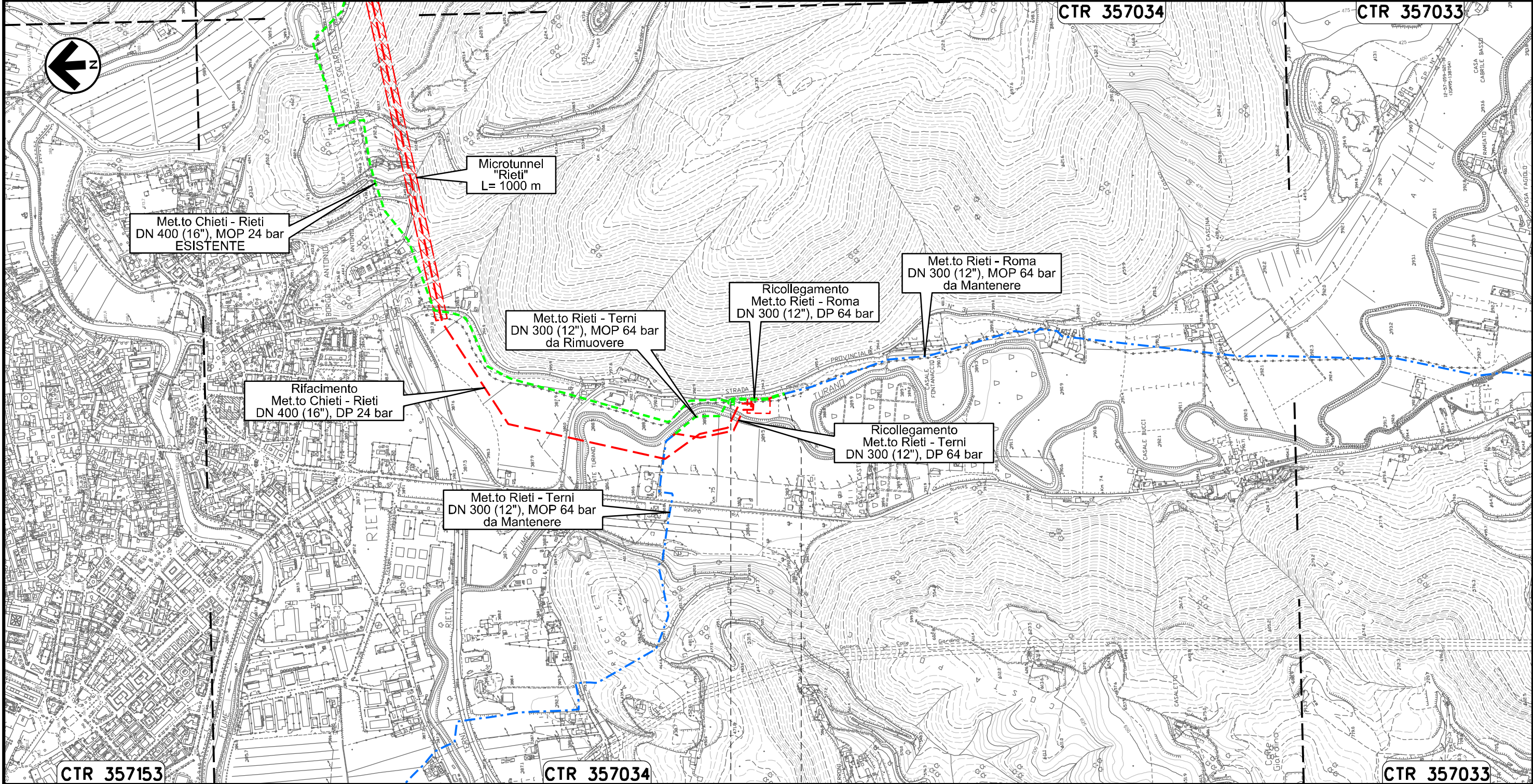
Rimozione Condotta Esistente
OPERE DI MITIGAZIONE E RIPRISTINO

00	20.02.20	EMISSIONE	CAMILLONI	PEDINI	CAPRIOTTI	Foglio
INDICE	DATA	R E V I S I O N I	ELABORATO	VERIFICATO	APPROVATO	32
			Dis. PG-OM-430			di 34
			Comm. NR /19094			Scala 1:10000



CTR 357034



CTR 357033



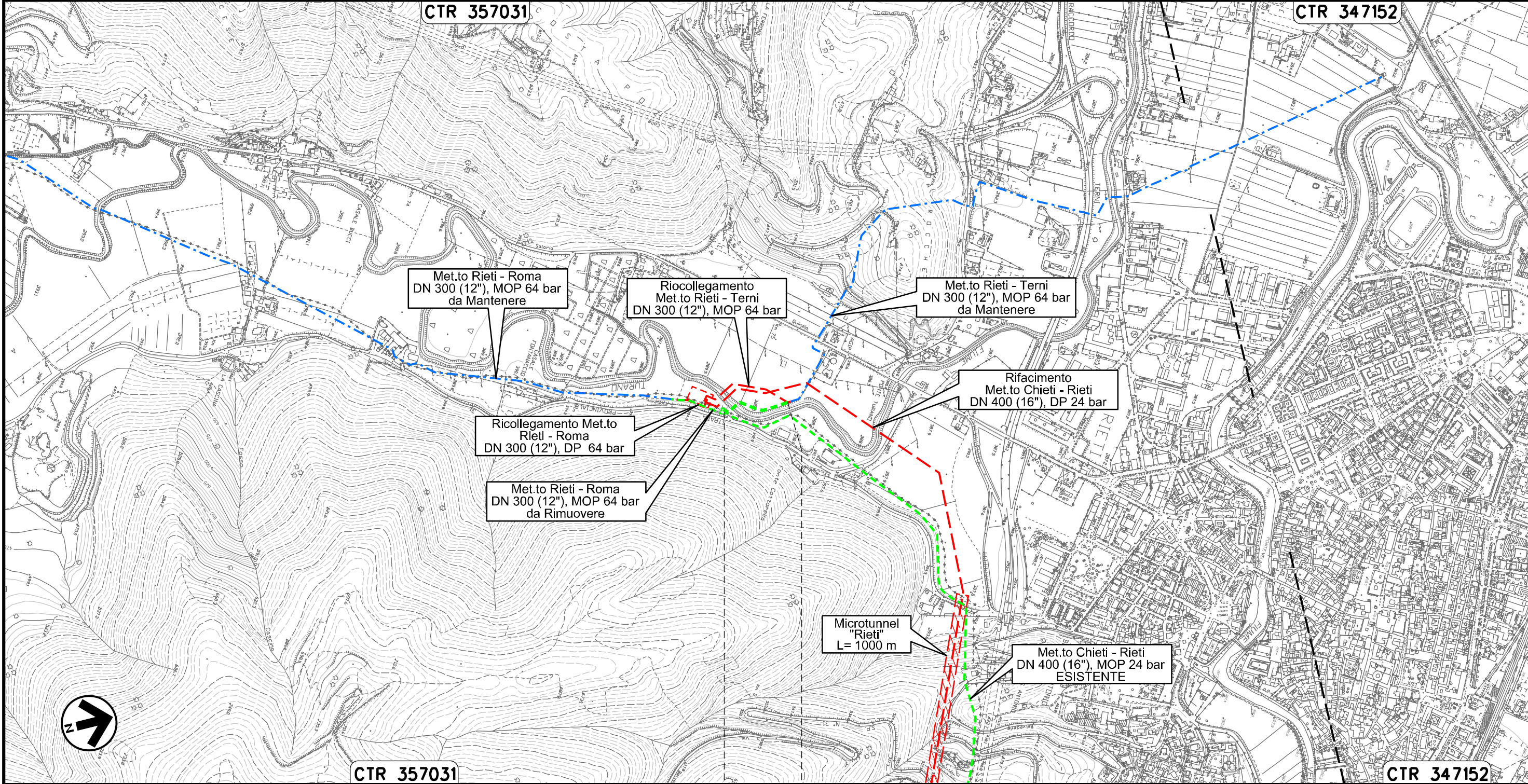
Il presente disegno e' di proprieta' aziendale - La Societa' tutelera' i propri diritti a termine di legge.

MET.TO RIETI - TERNI
DN 300 (12"), MOP 64 bar

Rimozione Condotta Esistente
OPERE DI MITIGAZIONE E RIPRISTINO

00	20.02.20	EMISSIONE	CAMILLONI	PEDINI	CAPRIOTTI
INDICE	DATA	R E V I S I O N I		ELABORATO	VERIFICATO
					
			Dis.	PG-OM-430	
			Comm.	NR /19094	

Foglio
33
di 34
Scala
1:10000



Il presente disegno e' di proprieta' aziendale - La Societa' tutelera' i propri diritti a termine di legge.

CTR 357031

CTR 347152



0+000 0+180

RIETI
RIETI

ST-3364 ——— ST-3364

OPERE CONNESSE
su METANODOTTO CHIETI – RIETI
DN 400 (16”), MOP 24 bar

Rimozione Condotta Esistente
OPERE DI MITIGAZIONE E RIPRISTINO

00	20.02.20	EMISSIONE	CAMILLONI	PEDINI	CAPRIOTTI	Foglio 34 di 34
INDICE	DATA	R E V I S I O N I	ELABORATO	VERIFICATO	APPROVATO	
						Dis. PG-OM-430
						Comm. NR /19094
						Scala 1:10000 1:5000

LEGENDA

SIMBOLOGIA CARTOGRAFICA

- | | | | |
|--|--|--|---|
| | Opere connesse da porre fuori esercizio e recuperare | | Impianti di opere connesse da porre fuori esercizio e recuperare |
| | Metanodotto da porre fuori esercizio e recuperare | | Impianti di linea da porre fuori esercizio e recuperare |
| | Metanodotto in progetto | | Impianti di linea in progetto |
| | Metanodotto in esercizio da ricollegare | | Impianti di linea in esercizio |
| | Metanodotti in esercizio | | Gallerie, Tunnel, Mini-Microtunnel, Raise Boring, T.O.C. e Direct Pipe. |
| | Altre condotte di terzi | | Limite sovrapposizione fogli |
| | Opere connesse in progetto | | |
| | Aree impianti stacco-terminale in progetto | | |
| | Aree impianti stacco-terminale esistenti | | |

SIMBOLOGIA MECCANICA

- Punto di intercettazione di linea (P.I.L.)
- Punto di intercettazione di derivazione importante (P.I.D.I.)
- Punto di intercettazione di derivazione semplice con stacco da P.I.L. (P.I.D.S.)
- Punto di intercettazione e derivazione semplice con stacco da Linea (P.I.D.S.)
- Punto di intercettazione con discaggio di allacciamento (P.I.D.A.)
- Punto predisposto per il discaggio di allacciamento (P.P.D.A.)
- Punto di sezionamento elettrico terminale (P.S.E.T.)
- Stazione predisposta per lancio e ricevimento PIG
- Impianto di riduzione/egolazione della pressione

LEGENDA DEGLI INERBIMENTI

- Miscuglio Tipo A – Vegetazione erbacea pioniera calanchiva
- Miscuglio Tipo B – Vegetazione ruderale delle aree agricole
- Fiorume – Pascoli e praterie xerofile

LEGENDA DELLE PIANTAGIONI

- Ripristino di boschi di latifoglie decidue (h 0,60–0,80)
- Ripristino di boschi di castagno
- Ripristino di formazioni arboree lineari (h 0,60–0,80)
- Ripristino di formazioni arbustive miste (h 0,60–0,80)
- Ripristino di formazioni arboree ripariali (h 0,60–0,80)
- Ripristino di boschi a dominanza di sclerofille sempreverdi (h 0,60–0,80)

Il presente disegno e' di proprieta' aziendale - La Societa' tutelera' i propri diritti a termine di legge.

Progressiva chilometrica	N.	
Comuni		
Province		
Impianti		
Opere di sostegno /consolidamento		
Opere di regimazione	Idraulica	
Opere di drenaggio	Acque superficiali	
Inerbimenti		
Piantagioni		