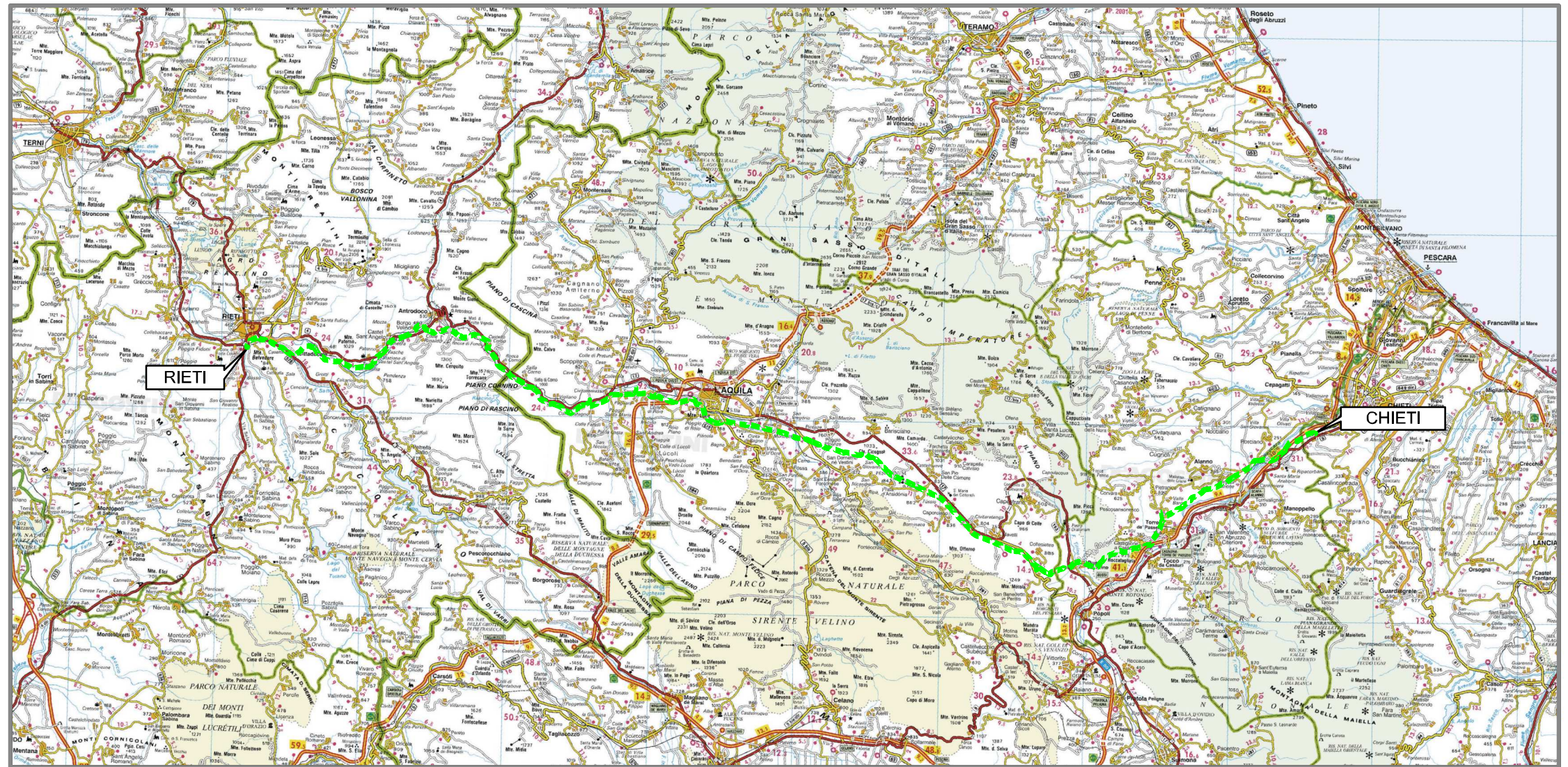




Il presente disegno e' di proprieta' aziendale - La Societa' tutelera' i propri diritti a termine di legge.





COROGRAFIA Scala 1:500.000



00	20.02.20	EMISSIONE	MESCHINI	CECCONI	CAPRIOTTI
INDICE	DATA	REVISIONI	ELABORATO	VERIFICATO	APPROVATO
 			Dis. PG-IT-410		
			Fg. 1 di 34		
OPERE CONNESSE su METANODOTTO CHIETI - RIETI DN 400 (16"), MOP 24 bar			Comm. NR /19094		
			INDICE 00		
Rimozione Condotta Esistente IMPATTO TRANSITORIO			Scala 1:10000 - 1:5000 Sostituisce il Sostituito dal		

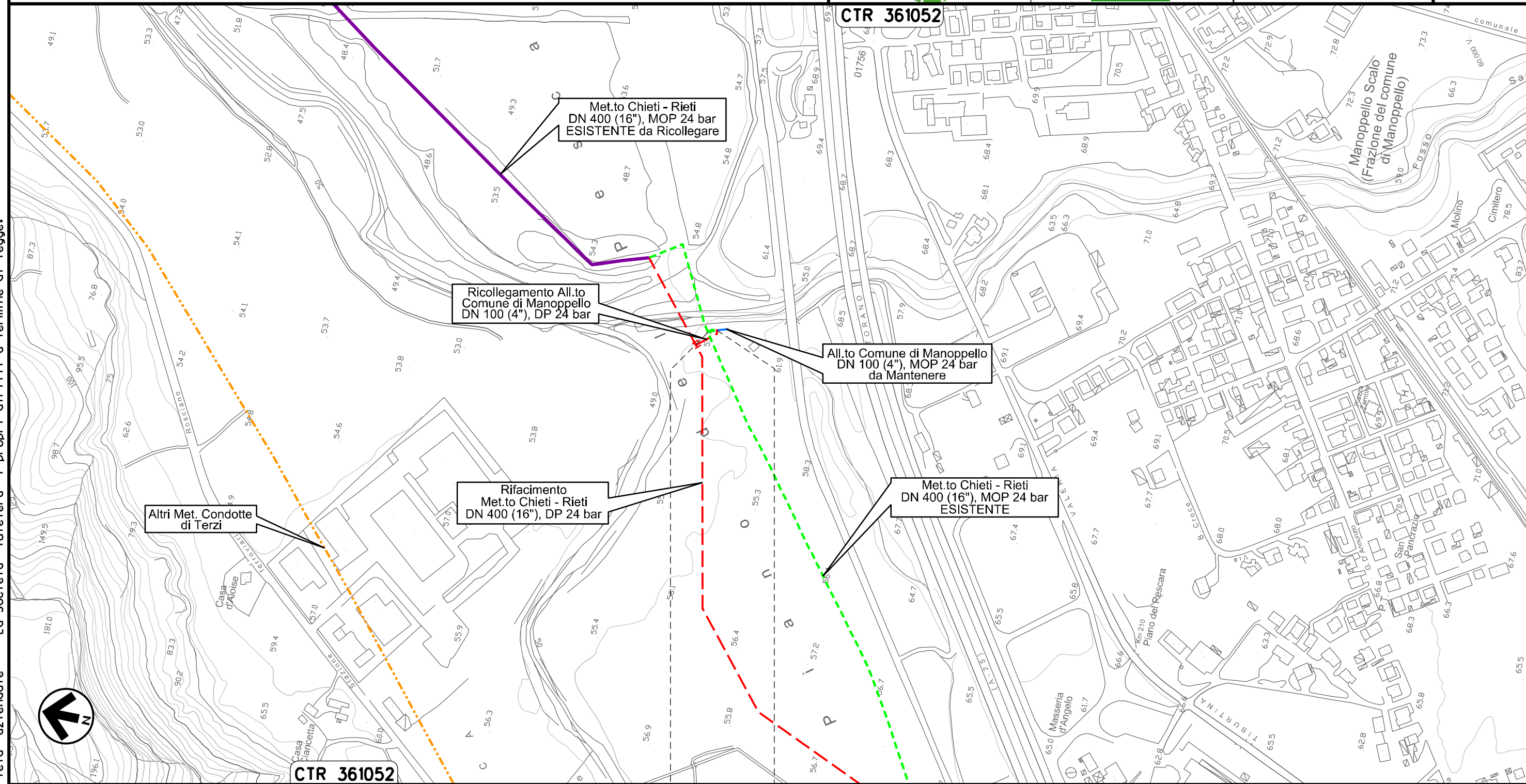
Allacciamento al Comune di Manoppello
DN 100 (4"), MOP 24 bar

Rimozione Condotta Esistente
IMPATTO TRANSITORIO

00	20.02.20	EMISSIONE	MESCHINI	CECCONI	CAPRIOTTI		
INDICE	DATA	R E V I S I O N I			ELABORATO	VERIFICATO	APPROVATO
							
Dis. PG-IT-410			Comm. NR /19094				

Foglio
2
di 34
Scala
1:5000



CTR 361052



Il presente disegno e' di proprieta' aziendale - La Societa' tutelera' i propri diritti a termine di legge.

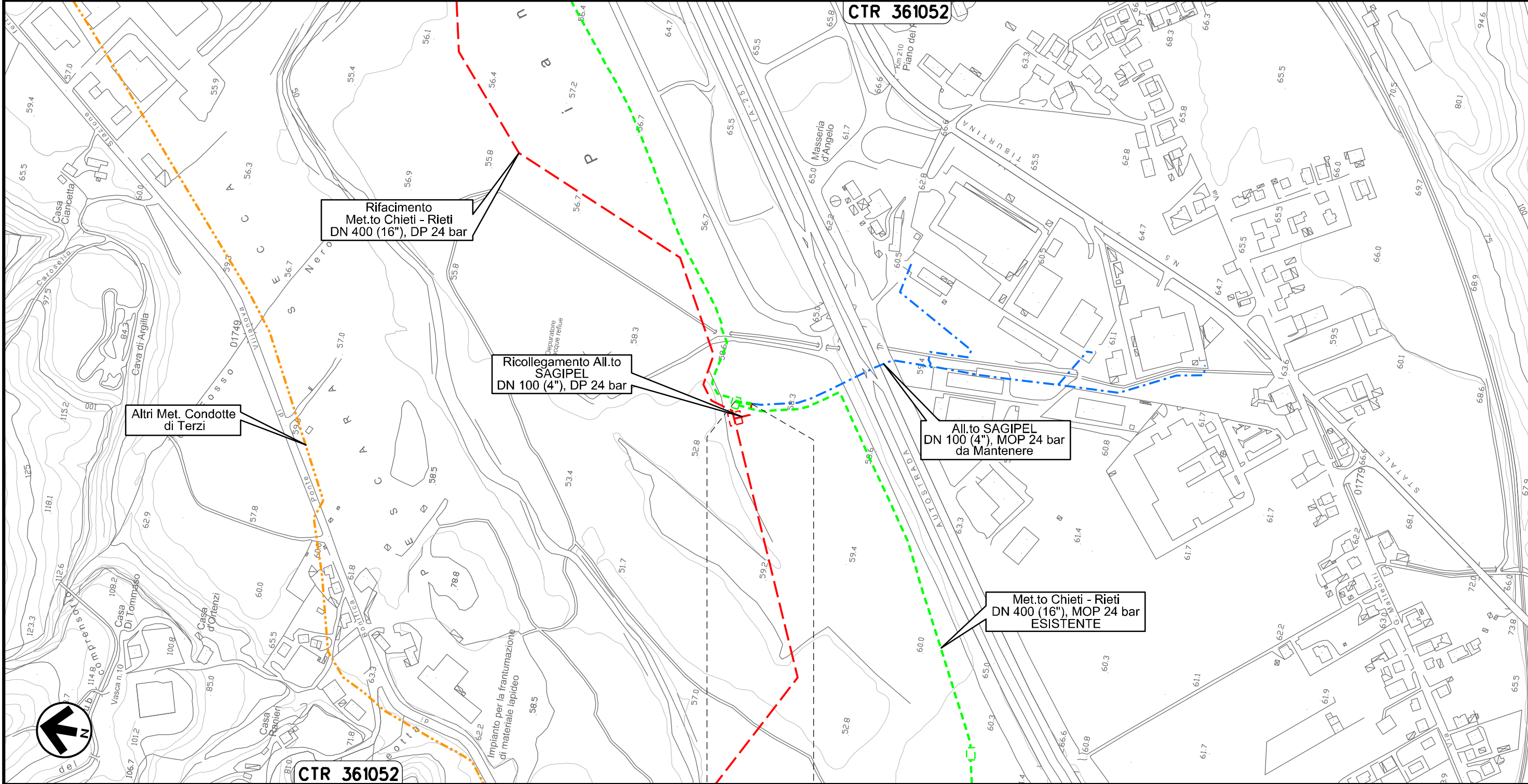
Allacciamento SAGIPEL
DN 100 (4"), MOP 24 bar

Rimozione Condotta Esistente
IMPATTO TRANSITORIO

00	20.02.20	EMISSIONE	MESCHINI	CECCONI	CAPRIOTTI		
INDICE	DATA	R E V I S I O N I			ELABORATO	VERIFICATO	APPROVATO
							
			Dis.	PG-IT-410			
			Comm.	NR /19094			

Foglio
3
di 34
Scala
1:5000

CTR 361052



CTR 361052

0+000 0+021

MANOPPELLO
(PESCARA)

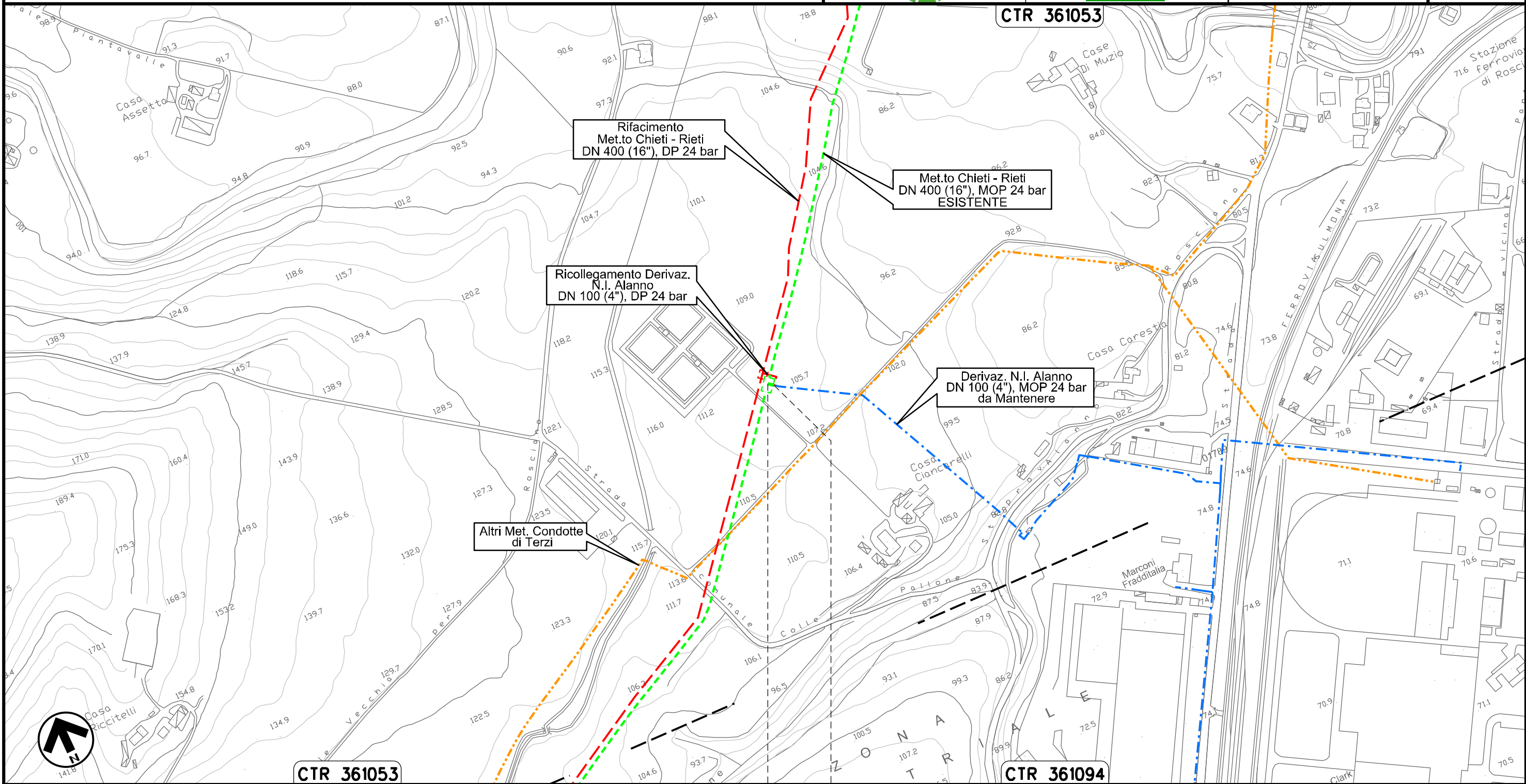
Il presente disegno e' di proprieta' aziendale - La Societa' tutelera' i propri diritti a termine di legge.

Derivazione N.I. Alanno
DN 100 (4"), MOP 24 bar

Rimozione Condotta Esistente
IMPATTO TRANSITORIO

00	20.02.20	EMISSIONE	MESCHINI	CECCONI	CAPRIOTTI		
INDICE	DATA	R E V I S I O N I			ELABORATO	VERIFICATO	APPROVATO
Dis. PG-IT-410			Comm. NR /19094				



Foglio
4
di 34
Scala
1:5000



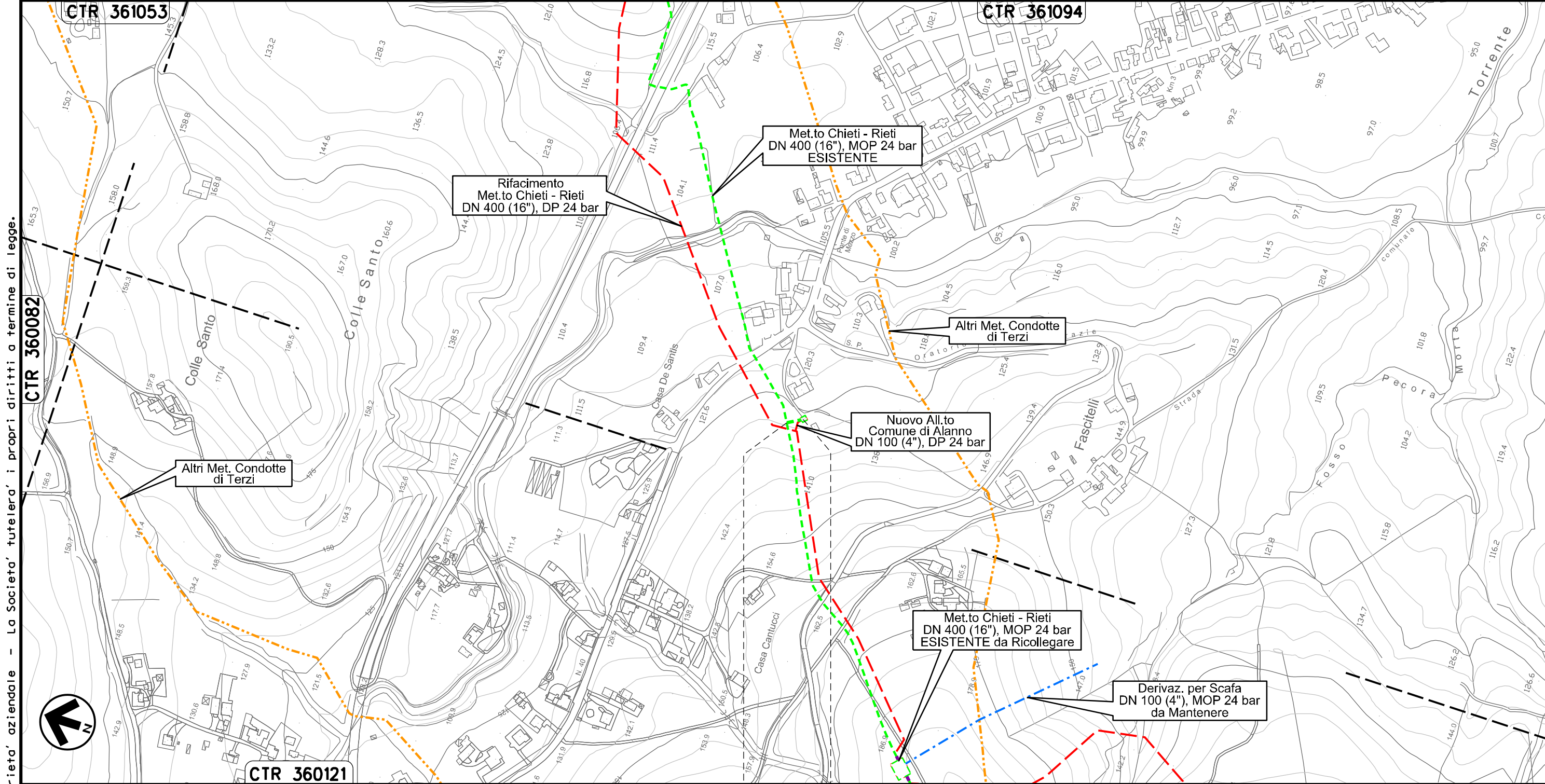
Il presente disegno e' di proprieta' aziendale - La Societa' tutelera' i propri diritti a termine di legge.

Allacciamento Comune di Alanno
DN 80 (3"), MOP 24 bar

Rimozione Condotta Esistente
IMPATTO TRANSITORIO

00	20.02.20	EMISSIONE	MESCHINI	CECCONI	CAPRIOTTI		
INDICE	DATA	R E V I S I O N I			ELABORATO	VERIFICATO	APPROVATO
							
Dis. PG-IT-410			Comm. NR /19094				

Foglio
5
di 34
Scala
1:5000



Il presente disegno e' di proprieta' aziendale - La Societa' tutelera' i propri diritti a termine di legge.

0+000 0+021

ALANNO
(PESCARA)

PIDA n. 410538/1
km 0+021

Allacciamento Edison Gas
DN 100 (4"), MOP 24 bar

Rimozione Condotta Esistente
IMPATTO TRANSITORIO

00	20.02.20	EMISSIONE	MESCHINI	CECCONI	CAPRIOTTI	
INDICE	DATA	R E V I S I O N I		ELABORATO	VERIFICATO	APPROVATO
Dis. PG-IT-410			Comm. NR /19094			

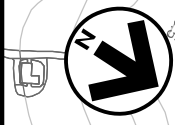
Foglio
6
di 34
Scala
1:5000



CTR 360122

CTR 360121

CTR 360124



Rifacimento
Met.to Chieti - Rieti
DN 400 (16"), DP 24 bar

Met.to Chieti - Rieti
DN 400 (16"), MOP 24 bar
ESISTENTE

Altri Met. Condotte
di Terzi

Ricollegamento All.to
Edison Gas
DN 100 (4"), DP 24 bar

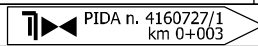
All.to Edison Gas
DN 100 (4"), MOP 24 bar
da Mantenere

Il presente disegno e' di proprieta' aziendale - La Societa' tutelera' i propri diritti a termine di legge.

CTR 360121

0+000 0+009

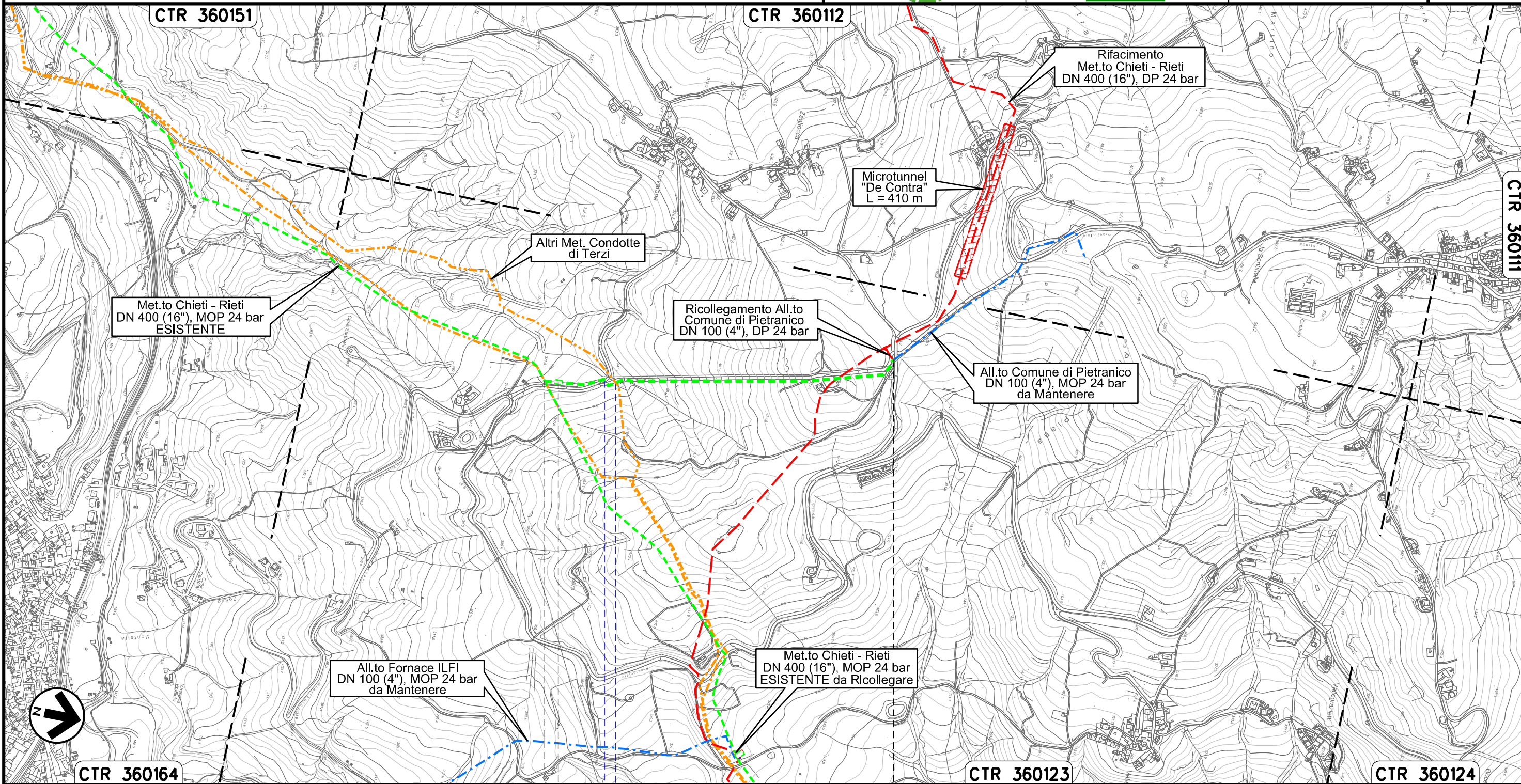
ALANNO (PESCARA)



Allacciamento Comune di Pietranico
DN 100 (4"), MOP 24 bar

Rimozione Condotta Esistente
IMPATTO TRANSITORIO

00	20.02.20	EMISSIONE	MESCHINI	CECCONI	CAPRIOTTI	Foglio 7	
INDICE	DATA	R E V I S I O N I			ELABORATO	VERIFICATO	APPROVATO
		Dis. PG-IT-410				di 34	
		Comm. NR /19094				Scala 1:10000	



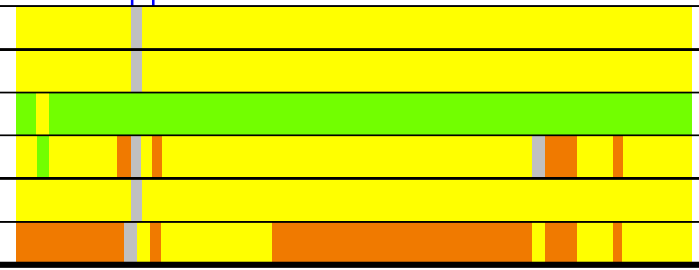
Il presente disegno e' di proprieta' aziendale - La Societa' tutelera' i propri diritti a termine di legge.



0+000 0+923

CASTIGLIONE A CASAURIA (PESCARA)

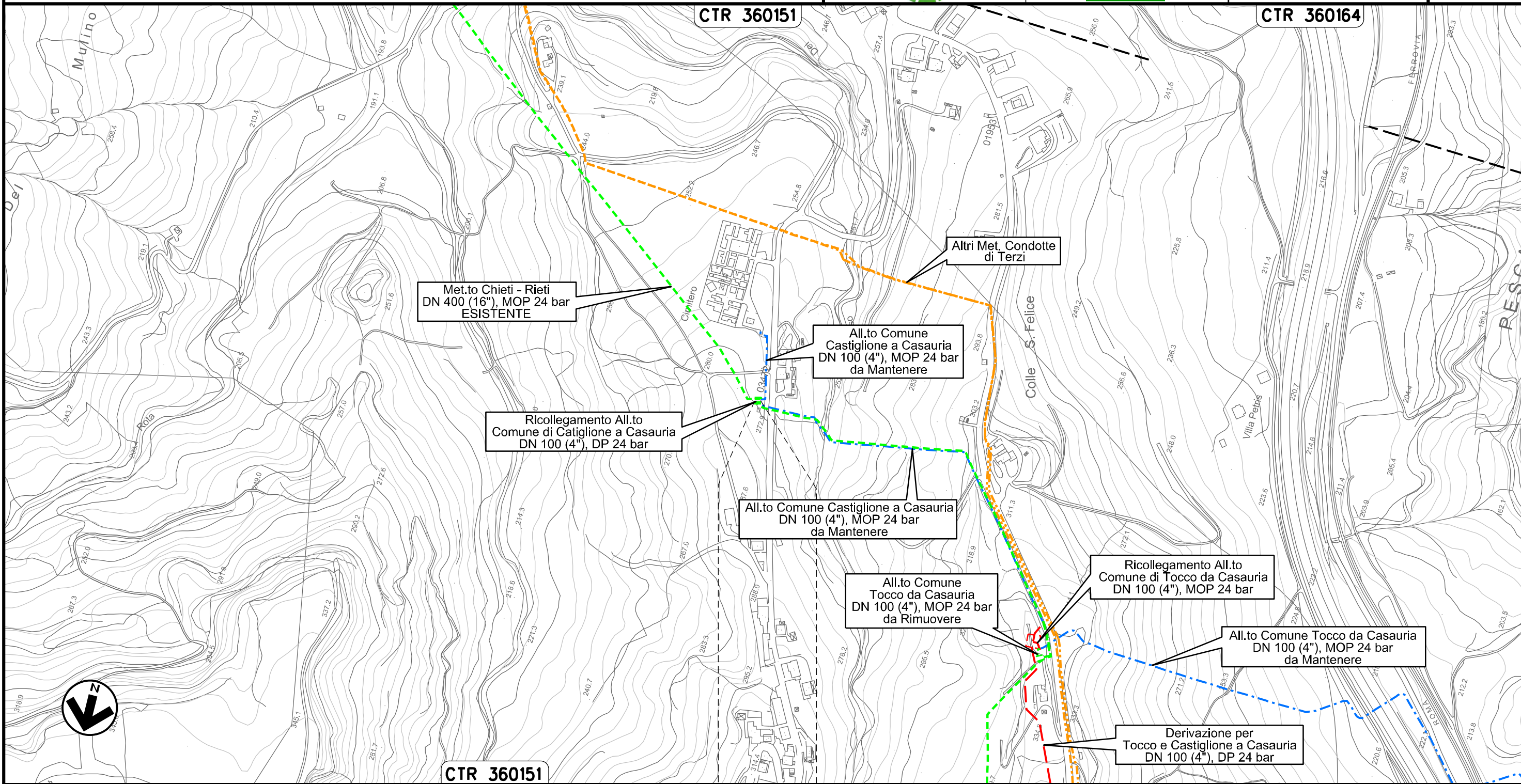
PIDS n. 4160811/1
km 0+035

Strada Comunale Fosso



00	20.02.20	EMISSIONE	MESCHINI	CECCONI	CAPRIOTTI		
INDICE	DATA	R E V I S I O N I			ELABORATO	VERIFICATO	APPROVATO
							
Dis. PG-IT-410			Comm. NR /19094				

Rimozione Condotta Esistente
IMPATTO TRANSITORIO

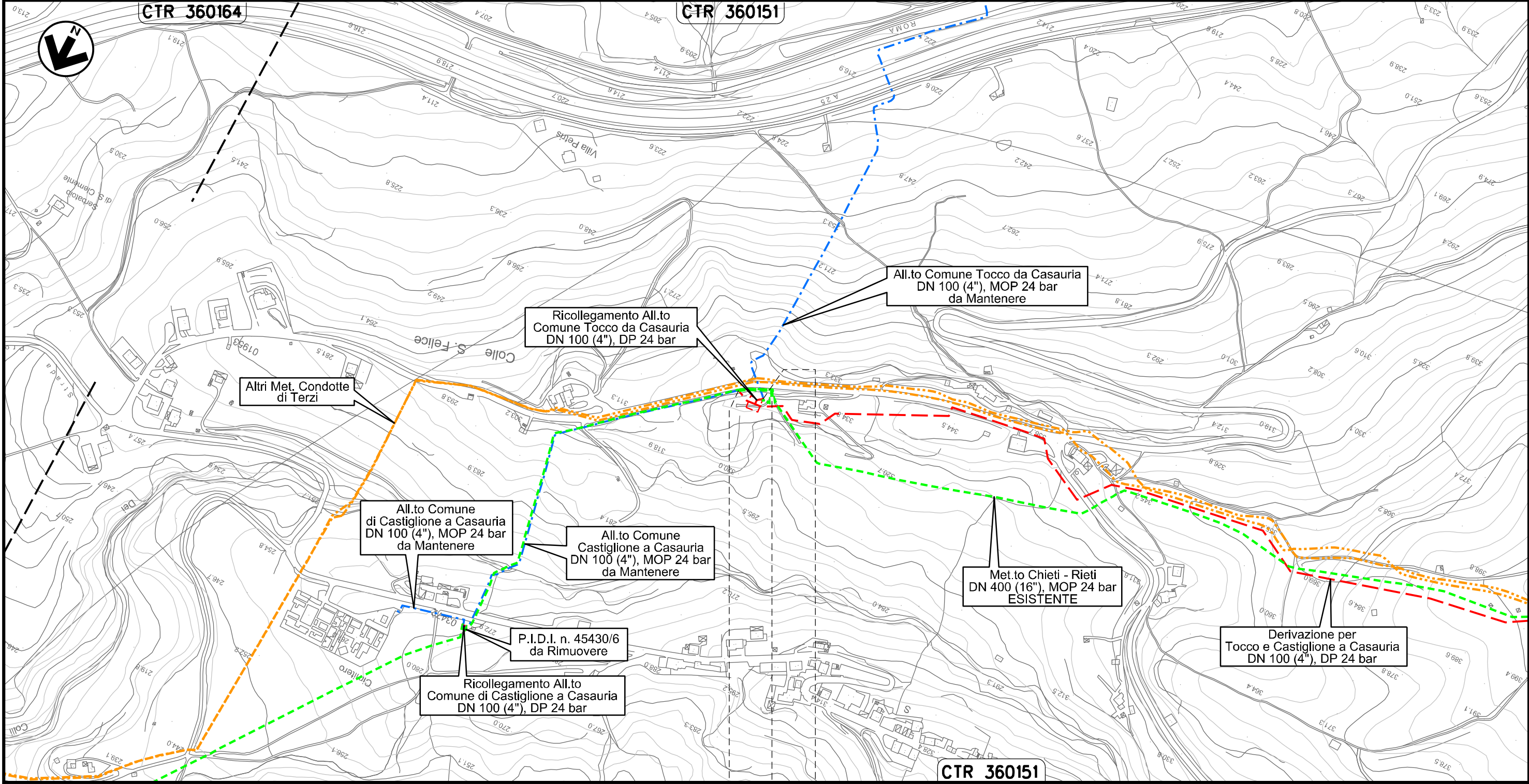


CASTIGLIONE
A CASAURIA
PESCARA

Il presente disegno e' di proprieta' aziendale - La Societa' tutelera' i propri diritti a termine di legge.

00	20.02.20	EMISSIONE	MESCHINI	CECCONI	CAPRIOTTI	Foglio 9 di 34 Scala 1:5000
INDICE	DATA	R E V I S I O N I	ELABORATO	VERIFICATO	APPROVATO	
			Dis. PG-IT-410			
			Comm. NR /19094			


Rimozione Condotta Esistente
IMPATTO TRANSITORIO



0+000 0+073

CASTIGLIONE
A CASAURIA (PE)



PIDS n. 4104106/2
km 0+055



Il presente disegno e' di proprieta' aziendale - La Societa' tutelera' i propri diritti a termine di legge.

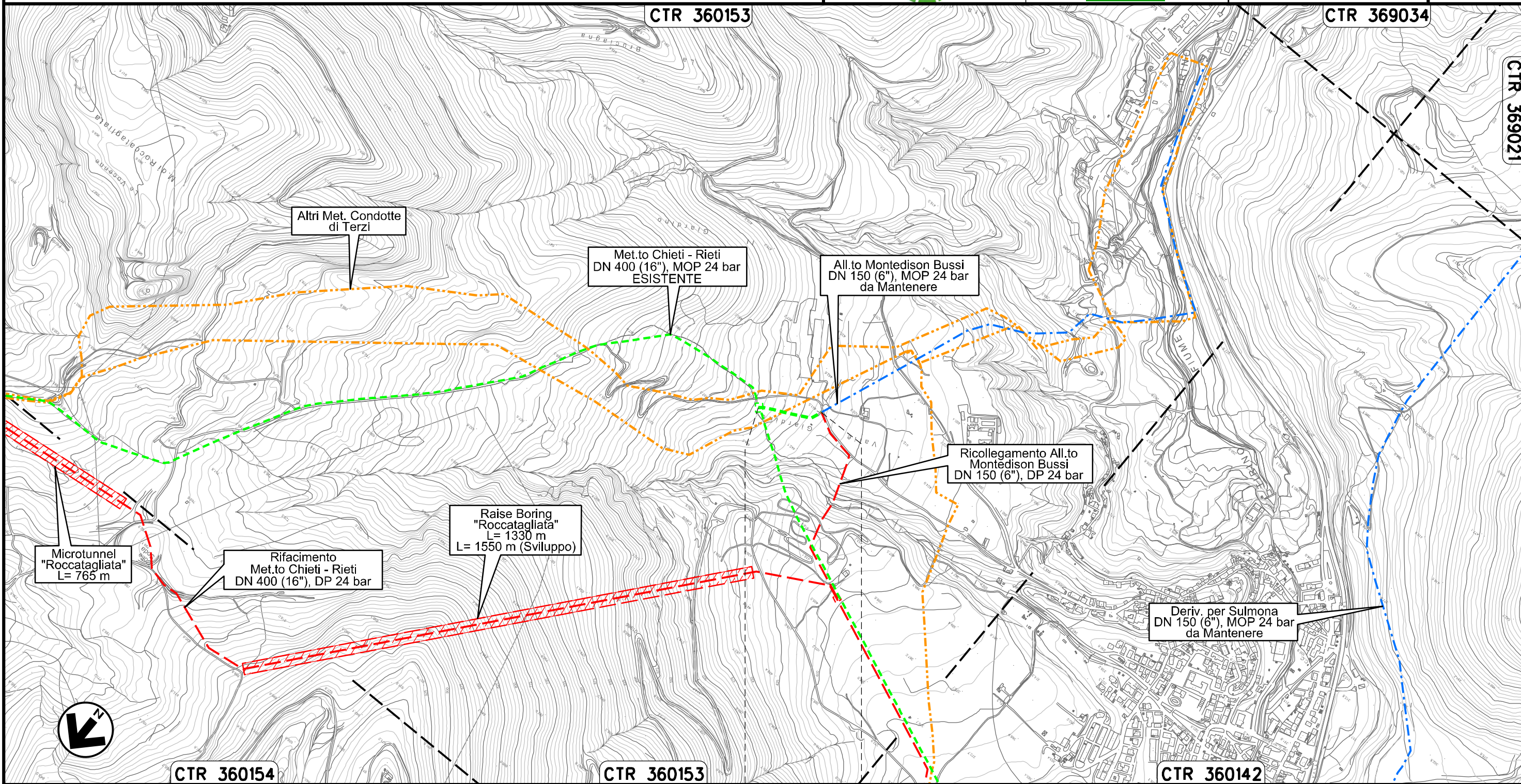
Allacciamento Montedison Bussi
DN 150 (6"), MOP 24 bar

Rimozione Condotta Esistente
IMPATTO TRANSITORIO

00	20.02.20	EMISSIONE	MESCHINI	CECCONI	CAPRIOTTI		
INDICE	DATA	R E V I S I O N I			ELABORATO	VERIFICATO	APPROVATO
						Dis. PG-IT-410	
			Comm. NR /19094			Scala 1:10000	

Foglio
10
di 34
Scala
1:10000

Il presente disegno e' di proprieta' aziendale - La Societa' tutelera' i propri diritti a termine di legge.



0+000 0+169
BUSSI SUL TIRINO
(PESCARA)

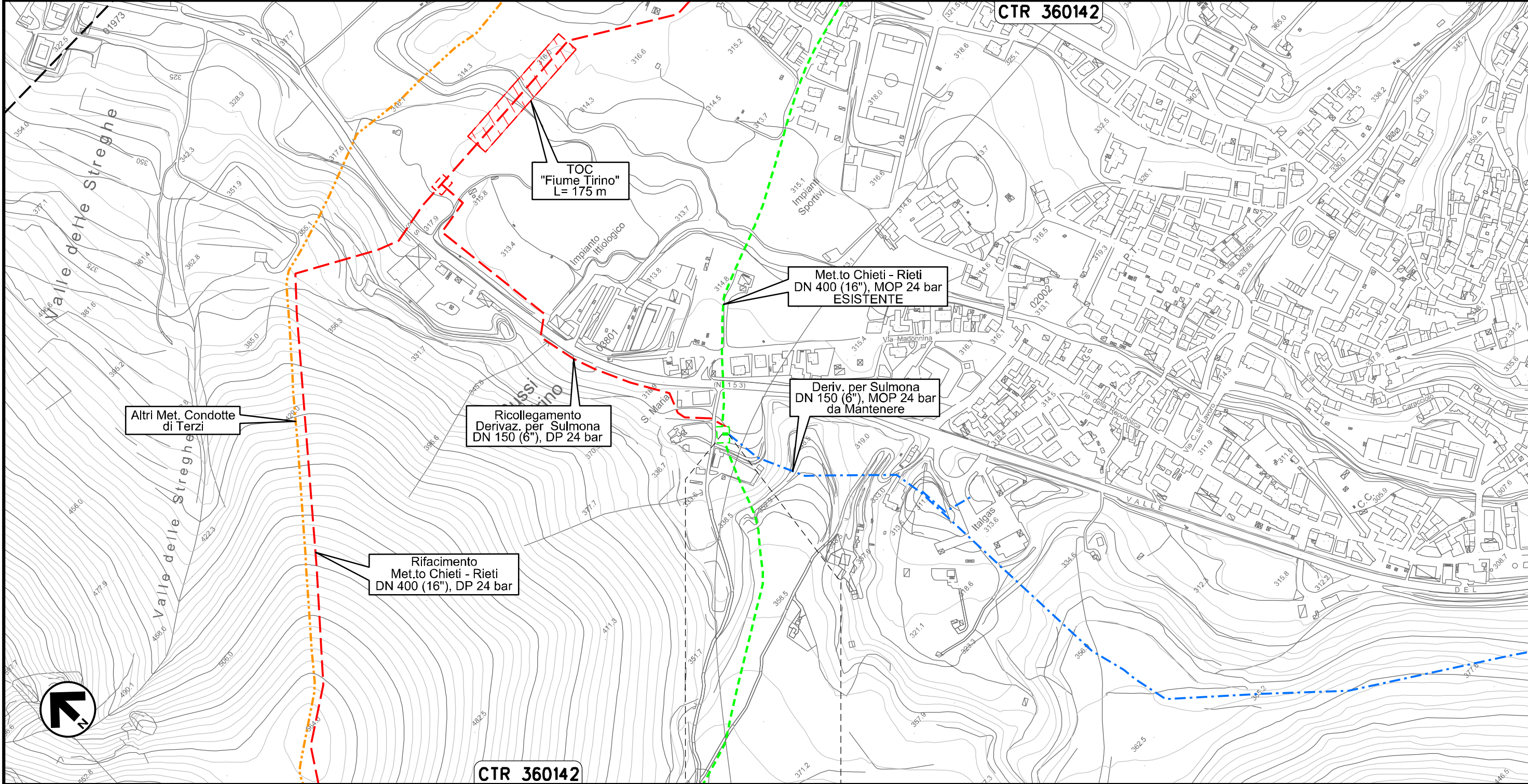


Derivazione per Sulmona
DN 150 (6"), MOP 24 bar

Rimozione Condotta Esistente
IMPATTO TRANSITORIO

00	20.02.20	EMISSIONE	MESCHINI	CECCONI	CAPRIOTTI		
INDICE	DATA	R E V I S I O N I			ELABORATO	VERIFICATO	APPROVATO
snam			Enereco			Dis. PG-IT-410	
						Comm. NR /19094	

Foglio
11
di 34
Scala
1:5000





0+000 0+008
BUSSI SUL TIRINO
(PESCARA)

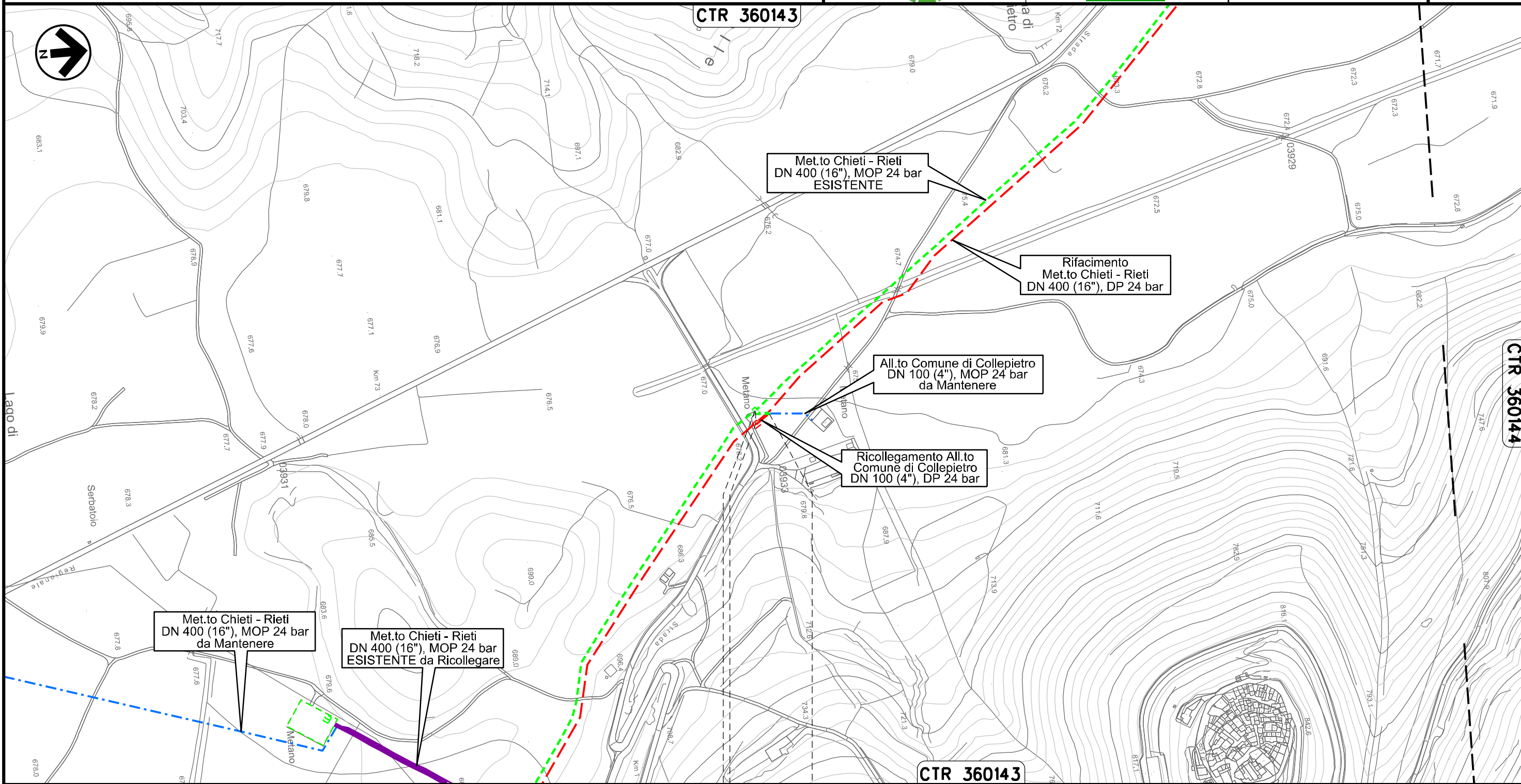
Il presente disegno e' di proprieta' aziendale - La Societa' tutelera' i propri diritti a termine di legge.

Allacciamento Comune di Collepietro
DN 100 (4"), MOP 24 bar


Rimozione Condotta Esistente
IMPATTO TRANSITORIO

00	20.02.20	EMISSIONE	MESCHINI	CECCONI	CAPRIOTTI		
INDICE	DATA	R E V I S I O N I			ELABORATO	VERIFICATO	APPROVATO
							
			Dis. PG-IT-410				
			Comm. NR /19094				

Foglio
12
di 34
Scala
1:5000



Il presente disegno e' di proprieta' aziendale - La Societa' tutelera' i propri diritti a termine di legge.

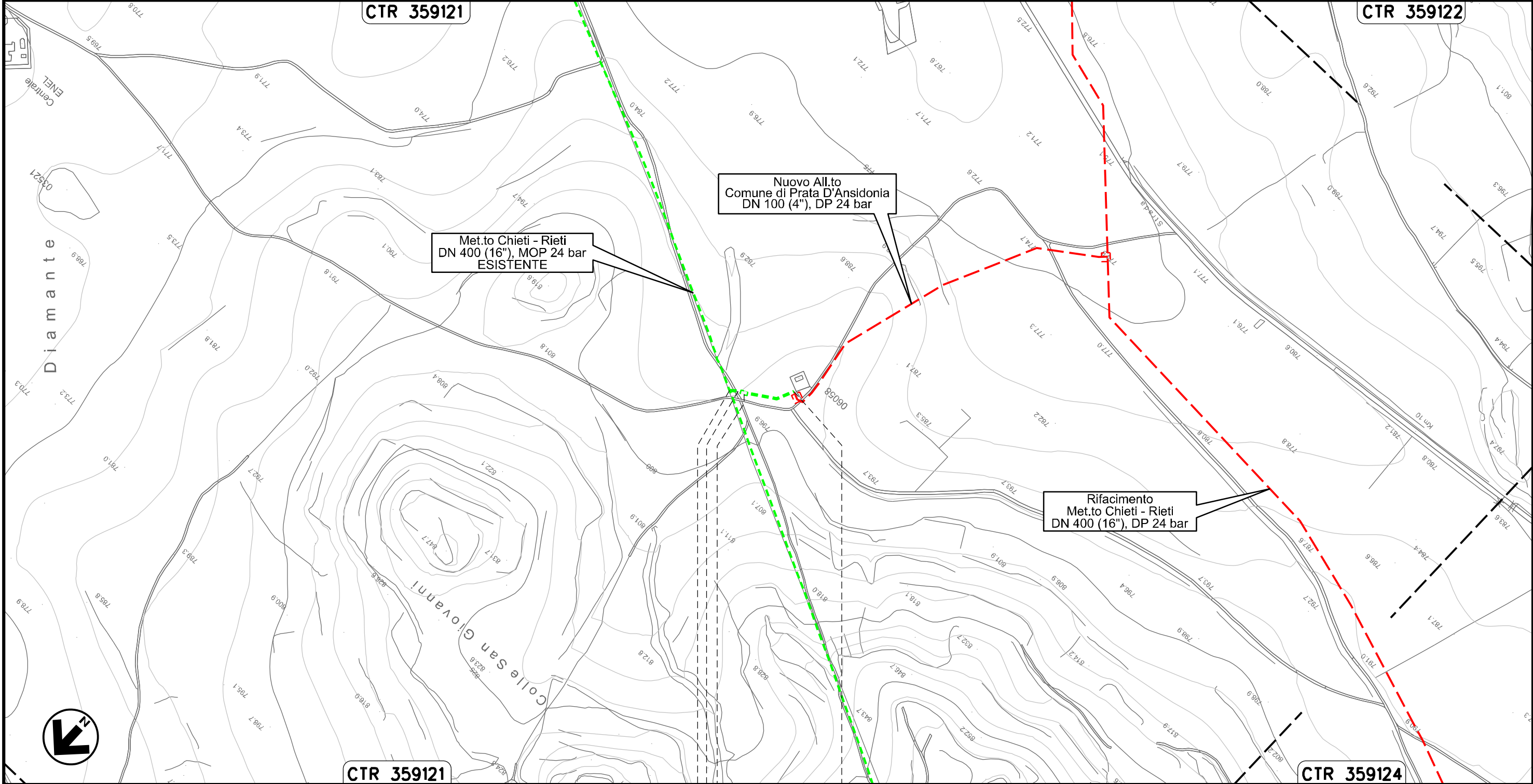

 PIDA n. 10827/1
km 0+003

Allacciamento Comune di Prata D'Ansidonia
DN 100 (4"), MOP 24 bar

Rimozione Condotta Esistente
IMPATTO TRANSITORIO

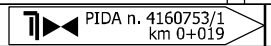
00	20.02.20	EMISSIONE	MESCHINI	CECCONI	CAPRIOTTI		
INDICE	DATA	R E V I S I O N I			ELABORATO	VERIFICATO	APPROVATO
		Dis. PG-IT-410		Comm. NR /19094		Scala 1:5000	

Foglio
13
di 34
Scala
1:5000



0+000 0+085

SAN PIO DELLE CAMERE ● PRATA D'ANSIDONIA (L'AQUILA)



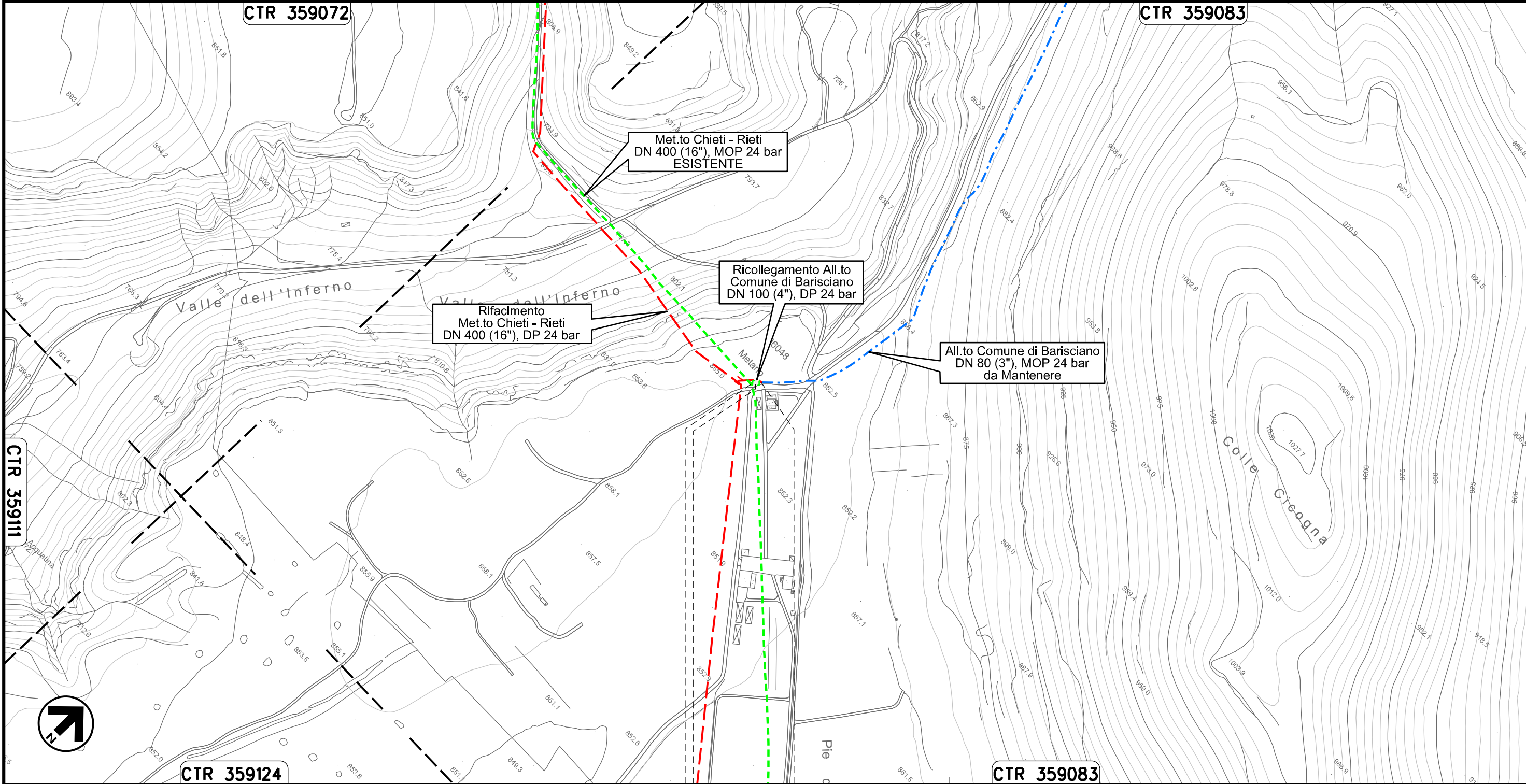
Il presente disegno e' di proprieta' aziendale - La Societa' tutelera' i propri diritti a termine di legge.

Allacciamento Comune di Barisciano
DN 80 (3"), MOP 24 bar

Rimozione Condotta Esistente
IMPATTO TRANSITORIO

00	20.02.20	EMISSIONE	MESCHINI	CECCONI	CAPRIOTTI	
INDICE	DATA	R E V I S I O N I		ELABORATO	VERIFICATO	APPROVATO
snam			Enereco			
			Dis. PG-IT-410		Foglio 14 di 34	
			Comm. NR /19094		Scala 1:5000	

Foglio
14
di 34
Scala
1:5000



0+000 0+014

BARISCIANO
(L'AQUILA)



PIDS n. 4104642/1
km 0+007



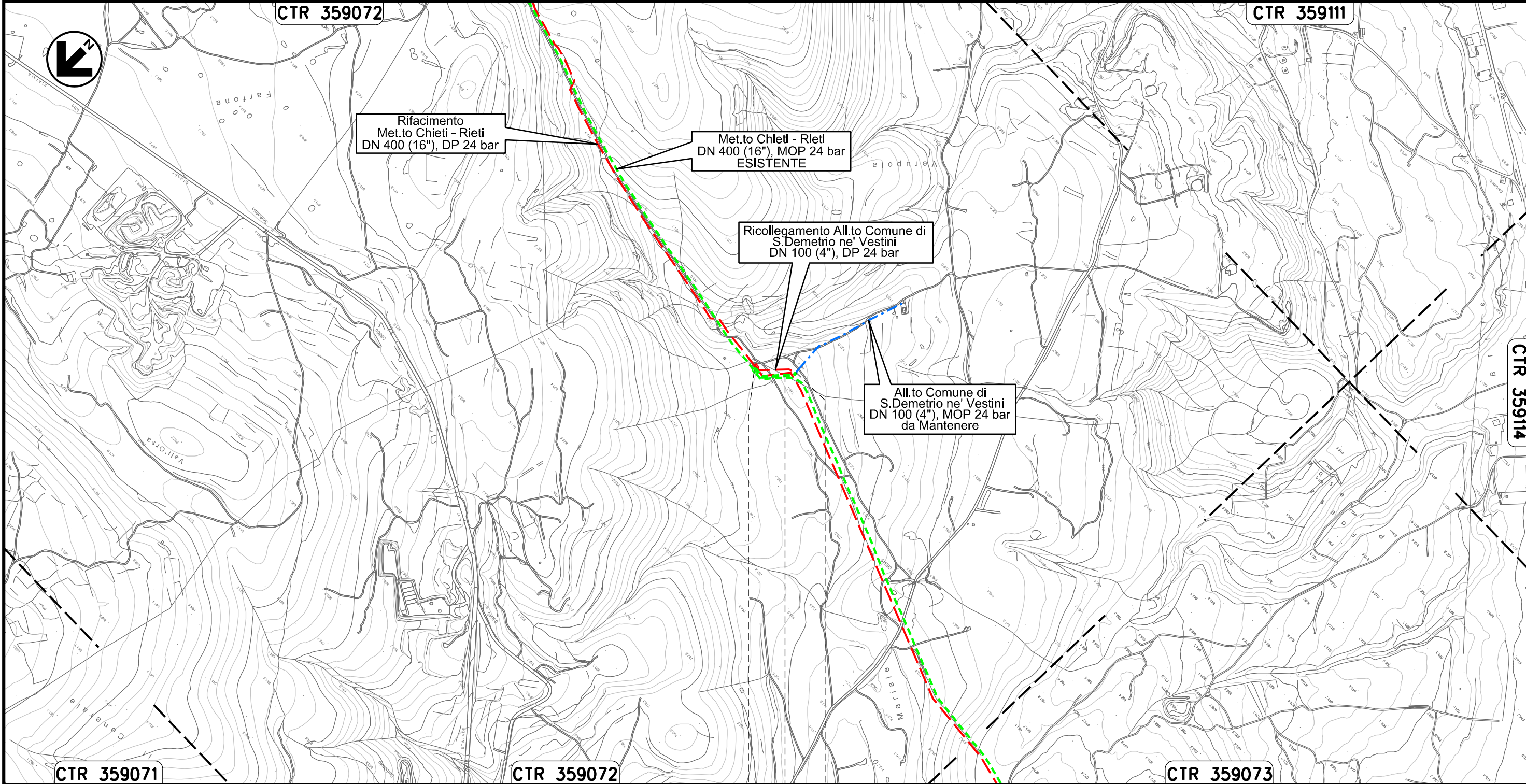
Il presente disegno e' di proprieta' aziendale - La Societa' tutelera' i propri diritti a termine di legge.

Allacciamento Comune di San Demetrio ne' Vestini
DN 100 (4"), MOP 24 bar


Rimozione Condotta Esistente
IMPATTO TRANSITORIO

00	20.02.20	EMISSIONE	MESCHINI	CECCONI	CAPRIOTTI		
INDICE	DATA	R E V I S I O N I			ELABORATO	VERIFICATO	APPROVATO
							
			Dis. PG-IT-410				
			Comm. NR /19094				

Foglio
15
di 34
Scala
1:10000



Il presente disegno e' di proprieta' aziendale - La Societa' tutelera' i propri diritti a termine di legge.

0+000	0+121	
POGGIO PICENZE (L'AQUILA)	●	● SAN DEMETRIO NE' VESTINI (L'AQUILA)
		

Allacciamento Comune di Poggio Picenze
DN 100 (4"), MOP 24 bar

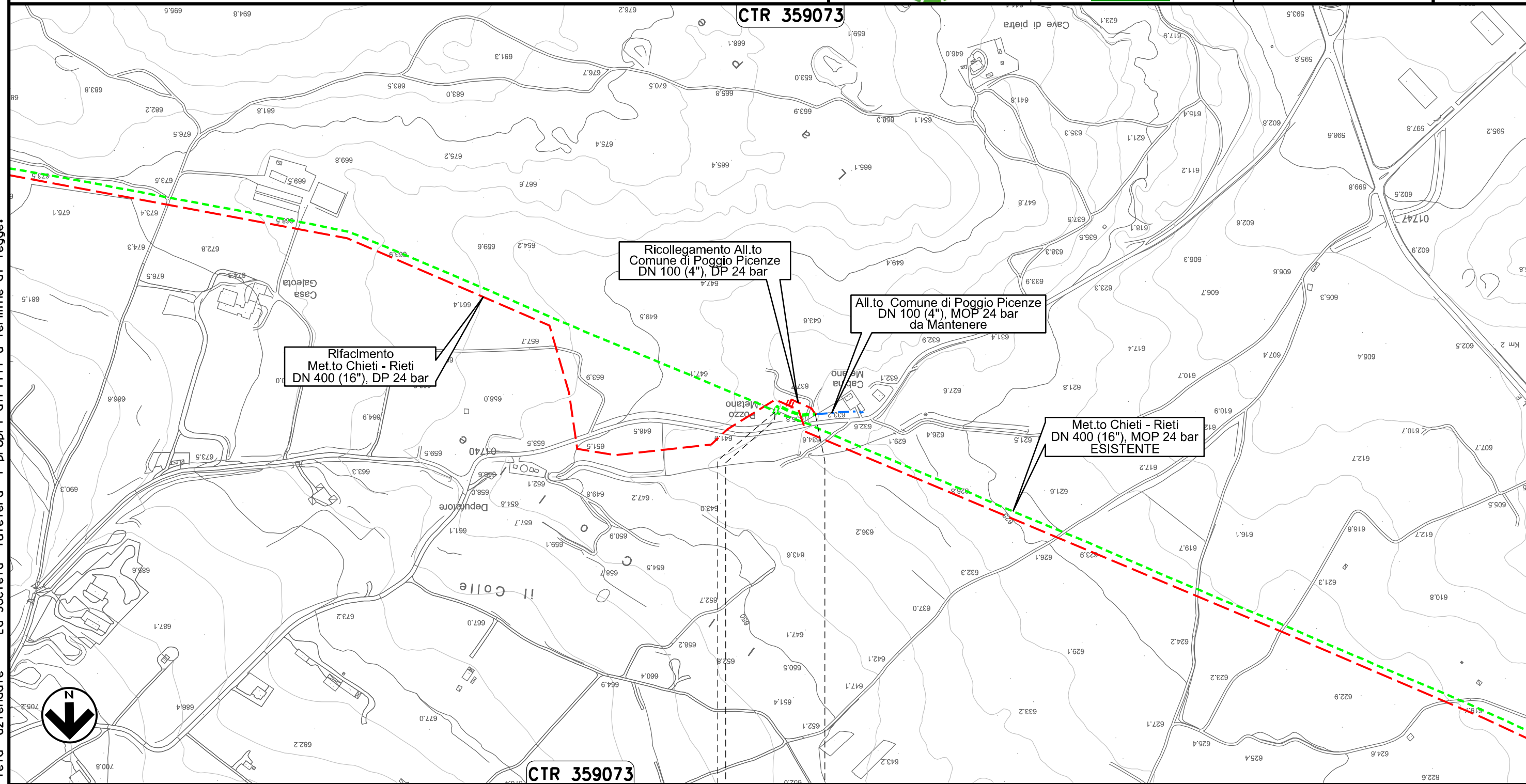
Rimozione Condotta Esistente
IMPATTO TRANSITORIO

00	20.02.20	EMISSIONE	MESCHINI	CECCONI	CAPRIOTTI		
INDICE	DATA	R E V I S I O N I			ELABORATO	VERIFICATO	APPROVATO
			Dis. PG-IT-410		Comm. NR /19094		

Foglio
16
di 34
Scala
1:5000



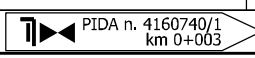
CTR 359073



CTR 359073

0+000 0+059

POGGIO PICENZE
(L'AQUILA)



Il presente disegno e' di proprieta' aziendale - La Societa' tutelera' i propri diritti a termine di legge.

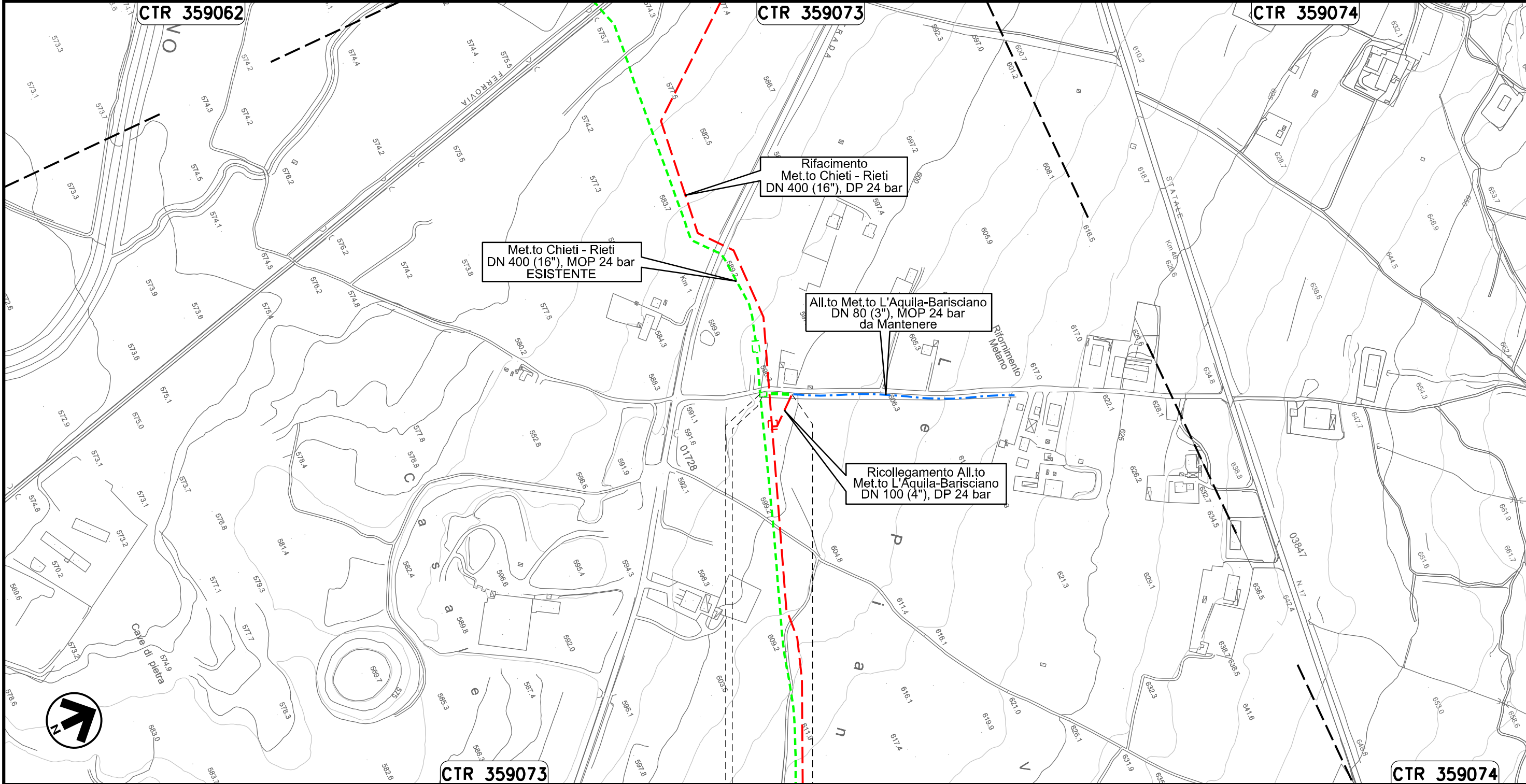
Allacciamento Metanodotto L'Aquila-Barisciano
DN 80 (3"), MOP 24 bar

Rimozione Condotta Esistente
IMPATTO TRANSITORIO

00	20.02.20	EMISSIONE	MESCHINI	CECCONI	CAPRIOTTI		
INDICE	DATA	R E V I S I O N I			ELABORATO	VERIFICATO	APPROVATO
			Dis. PG-IT-410		di 34		
			Comm. NR /19094		Scala 1:5000		



Foglio
17
di 34
Scala
1:5000




Il presente disegno e' di proprieta' aziendale - La Societa' tutelera' i propri diritti a termine di legge.



0+000 0+041



BARISCIANO (L'AQUILA)

PIDS n. 4102961/1
km 0+003



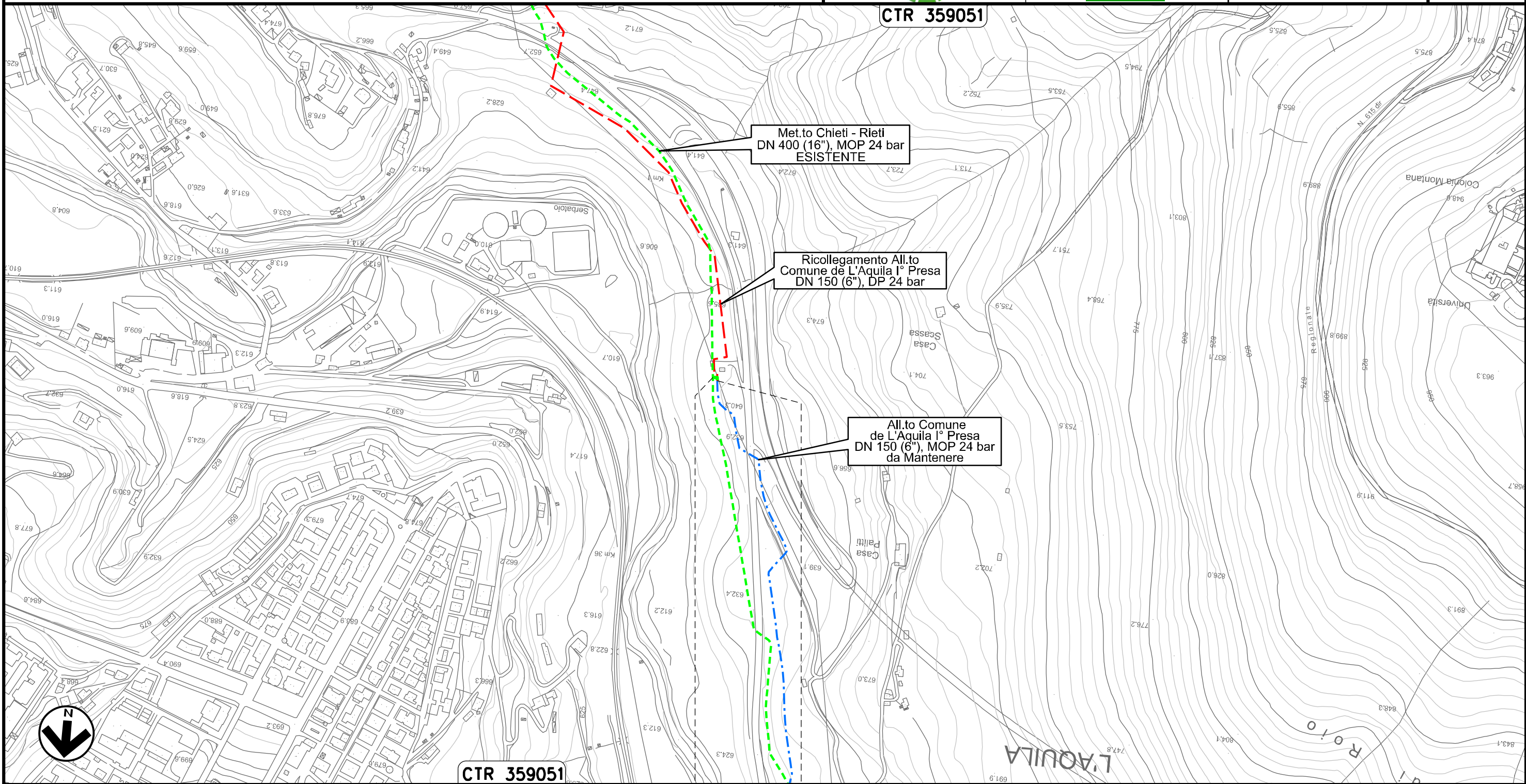
Allacciamento Comune De L'Aquila I° Presa
DN 150 (6"), MOP 24 bar

Rimozione Condotta Esistente
IMPATTO TRANSITORIO

00	20.02.20	EMISSIONE	MESCHINI	CECCONI	CAPRIOTTI		
INDICE	DATA	R E V I S I O N I			ELABORATO	VERIFICATO	APPROVATO
 			Dis. PG-IT-410				
			Comm. NR /19094				

Foglio
18
di 34
Scala
1:5000

CTR 359051



Met.to Chieti - Rieti
DN 400 (16"), MOP 24 bar
ESISTENTE

Ricollegamento All.to
Comune de L'Aquila I° Presa
DN 150 (6"), DP 24 bar

All.to Comune
de L'Aquila I° Presa
DN 150 (6"), MOP 24 bar
da Mantenere

CTR 359051

0+000 0+010



L'AQUILA
L'AQUILA



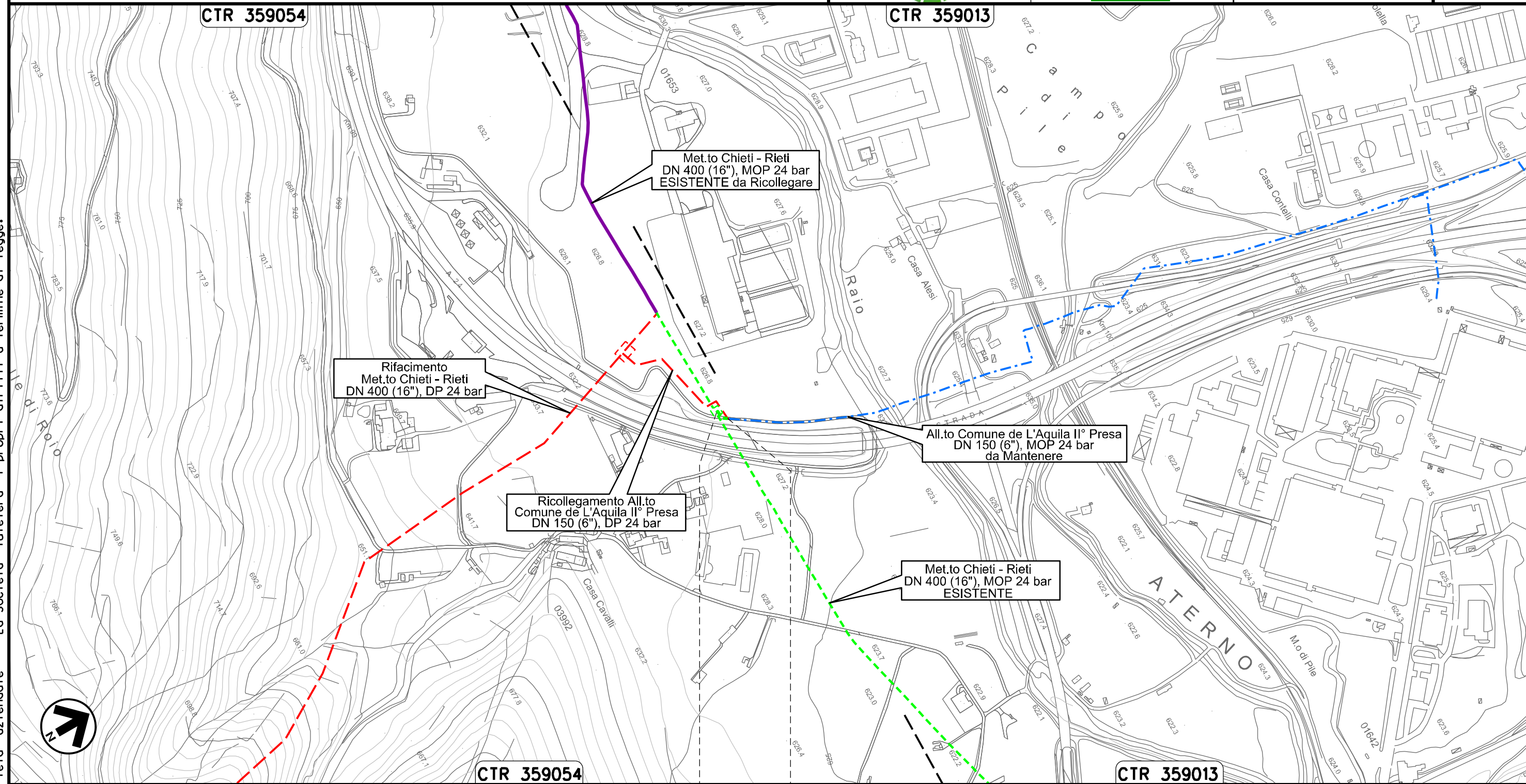
Il presente disegno e' di proprieta' aziendale - La Societa' tutelera' i propri diritti a termine di legge.

Allacciamento Comune De L'Aquila II° Presa
DN 150 (6"), MOP 24 bar

Rimozione Condotta Esistente
IMPATTO TRANSITORIO

00	20.02.20	EMISSIONE	MESCHINI	CECCONI	CAPRIOTTI		
INDICE	DATA	R E V I S I O N I			ELABORATO	VERIFICATO	APPROVATO
						Dis. PG-IT-410	
						Comm. NR /19094	

Foglio
19
di 34
Scala
1:10000



0+000 0+020

L'AQUILA
L'AQUILA

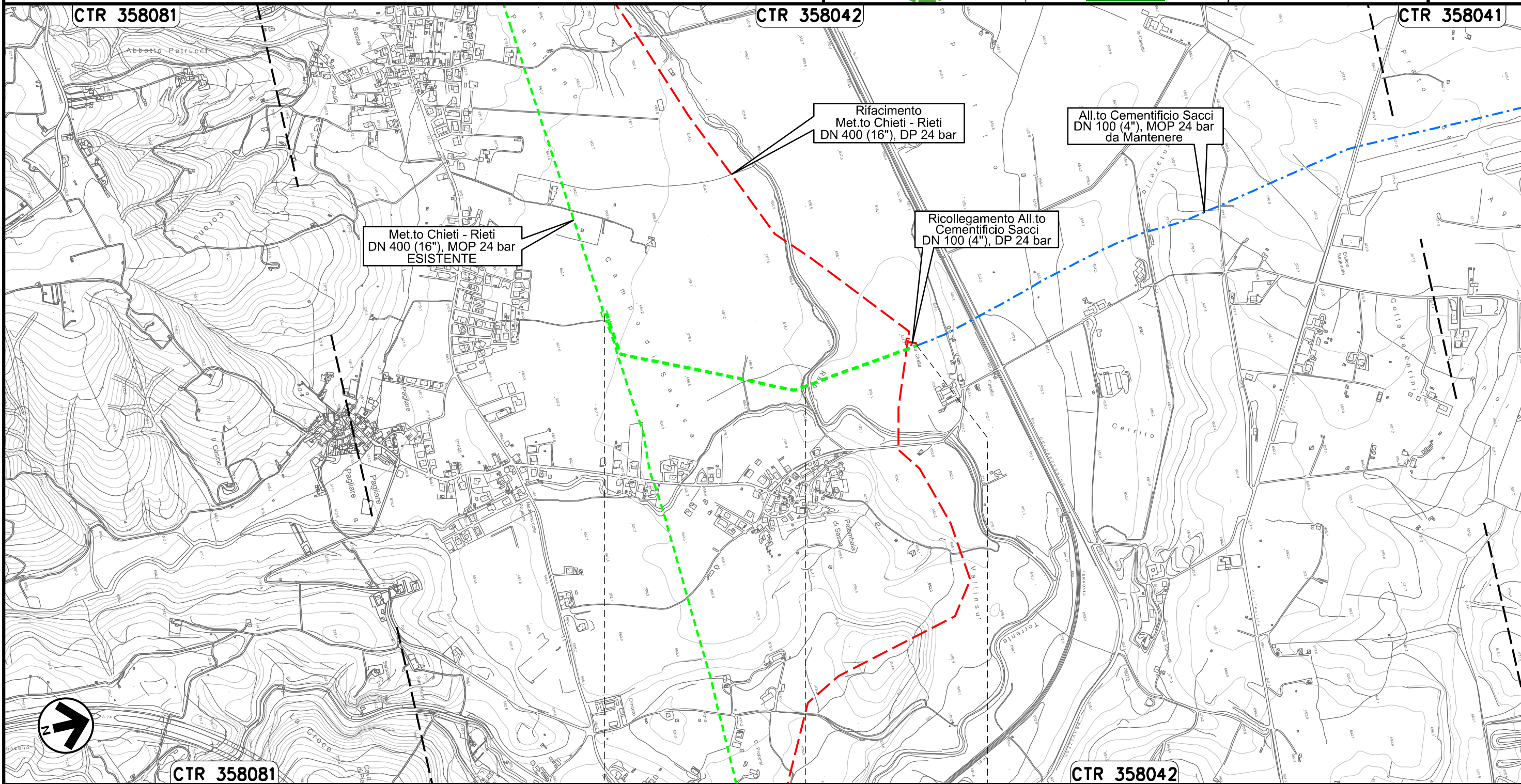


Il presente disegno e' di proprieta' aziendale - La Societa' tutelera' i propri diritti a termine di legge.

Allacciamento Cementificio Sacci
DN 100 (4"), MOP 24 bar

Rimozione Condotta Esistente
IMPATTO TRANSITORIO

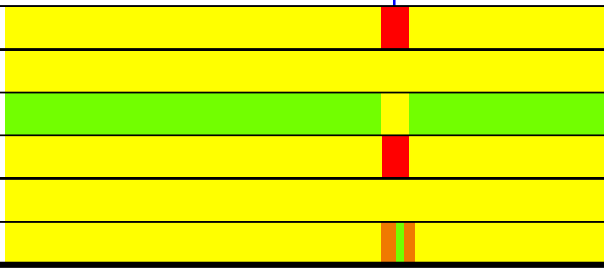
00	20.02.20	EMISSIONE	MESCHINI	CECCONI	CAPRIOTTI	Foglio 20 di 34
INDICE	DATA	R E V I S I O N I	ELABORATO	VERIFICATO	APPROVATO	
 			Dis. PG-IT-410		Scala 1:10000	
			Comm. NR /19094			



0+000 0+903

L'AQUILA

● Torrente Raio



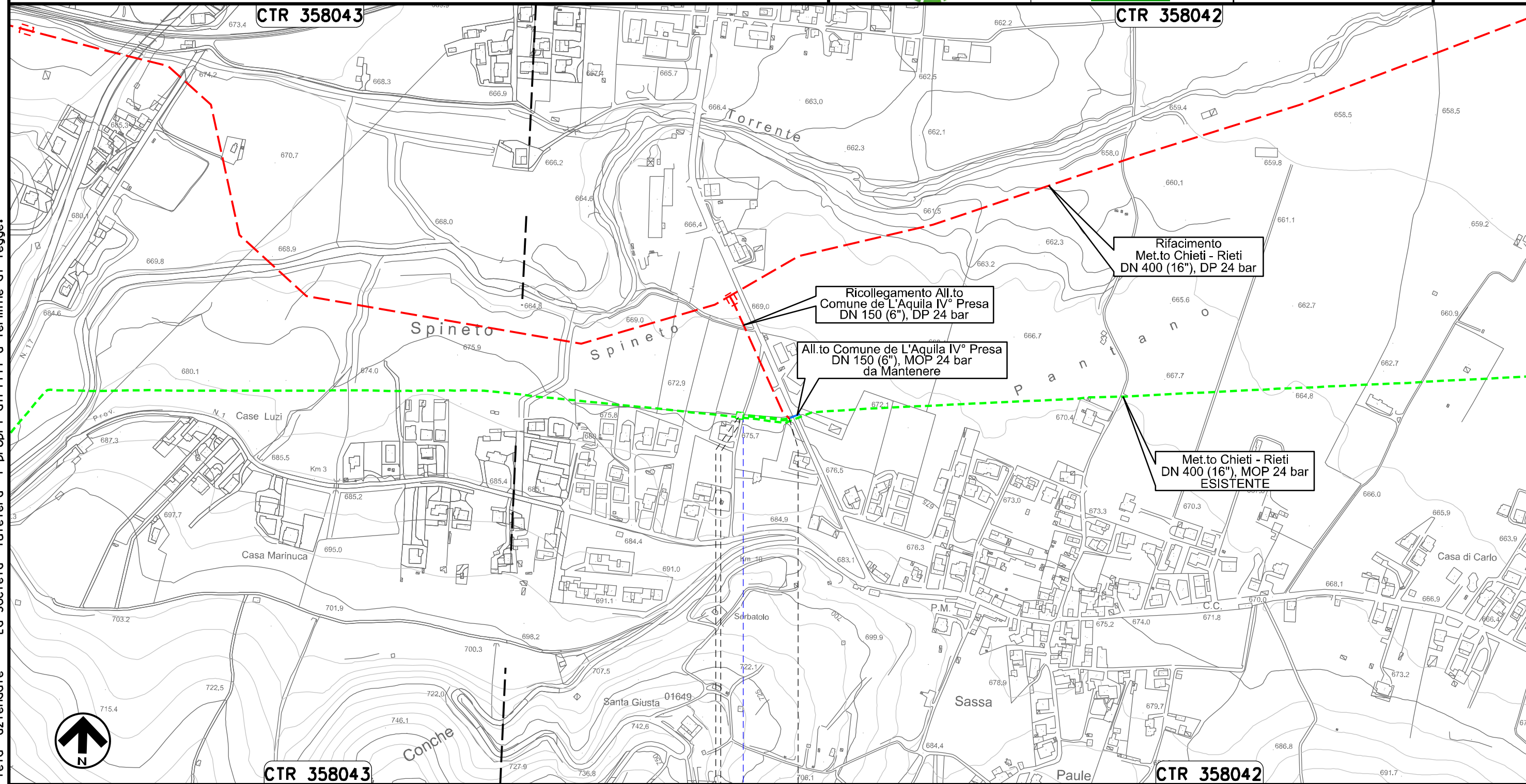
Il presente disegno e' di proprieta' aziendale - La Societa' tutelera' i propri diritti a termine di legge.

Allacciamento Comune De L'Aquila IV' Presa
DN 150 (6"), MOP 24 bar

00	20.02.20	EMISSIONE	MESCHINI	CECCONI	CAPRIOTTI		
INDICE	DATA	R E V I S I O N I			ELABORATO	VERIFICATO	APPROVATO
		Dis. PG-IT-410					
		Comm. NR /19094					

Foglio
21
di 34
Scala
1:5000

Rimozione Condotta Esistente
IMPATTO TRANSITORIO

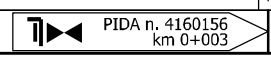


Il presente disegno e' di proprieta' aziendale - La Societa' tutelera' i propri diritti a termine di legge.



0+000 0+067

L'AQUILA

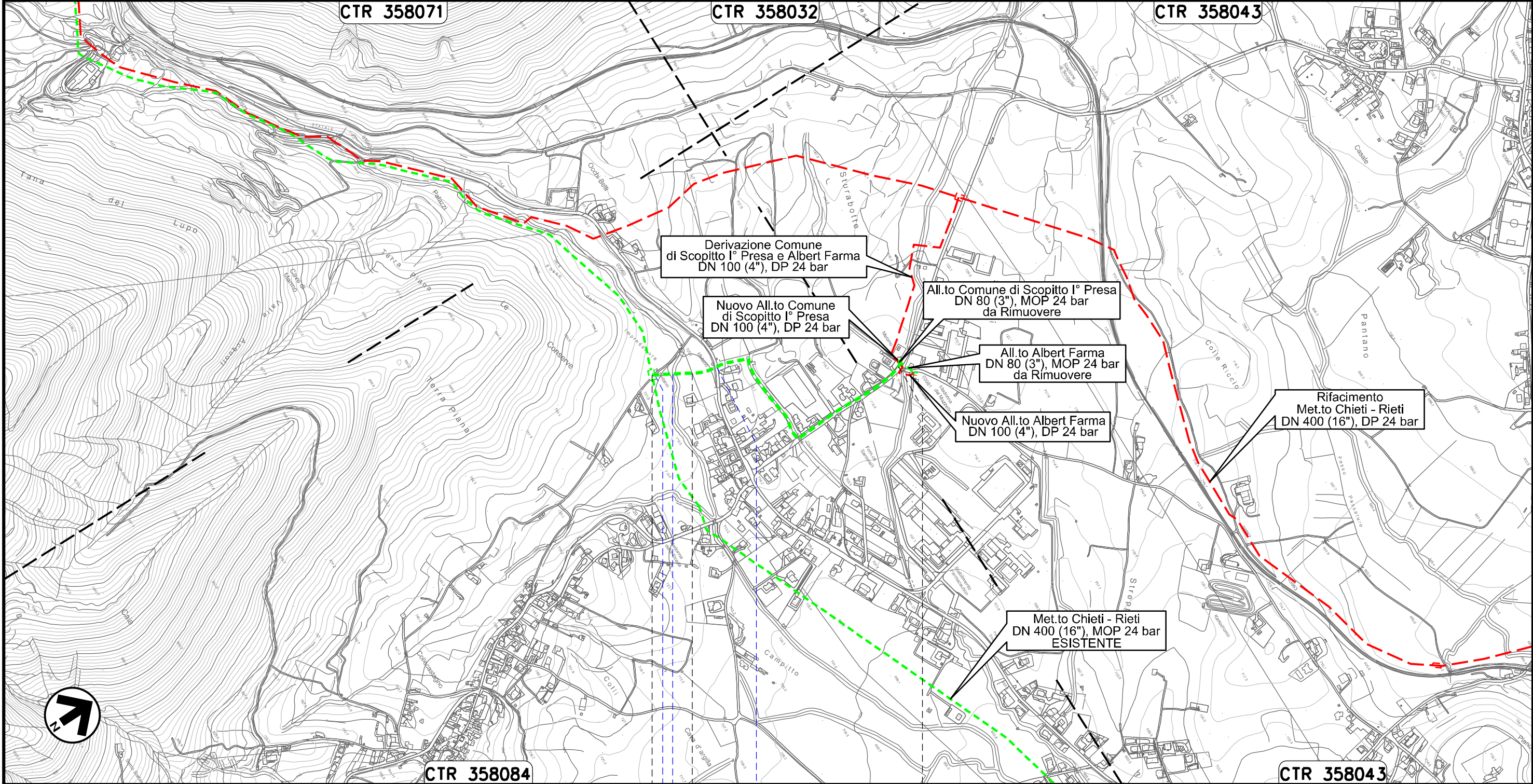


Strada Comunale

Allacciamento Societa' AMA
DN 80 (3"), MOP 24 bar

Rimozione Condotta Esistente
IMPATTO TRANSITORIO

00	20.02.20	EMISSIONE	MESCHINI	CECCONI	CAPRIOTTI		
INDICE	DATA	R E V I S I O N I			ELABORATO	VERIFICATO	APPROVATO
			Dis.	PG-IT-410		Foglio 22 di 34	
			Comm.	NR /19094		Scala 1:10000	




Il presente disegno e' di proprieta' aziendale - La Societa' tutelera' i propri diritti a termine di legge.



0+000 0+812



TORNIMPARTE (L'AQUILA) SCOPBITO (L'AQUILA)

Strada Comunale Fosso dell'Impredadora S.S. n.17

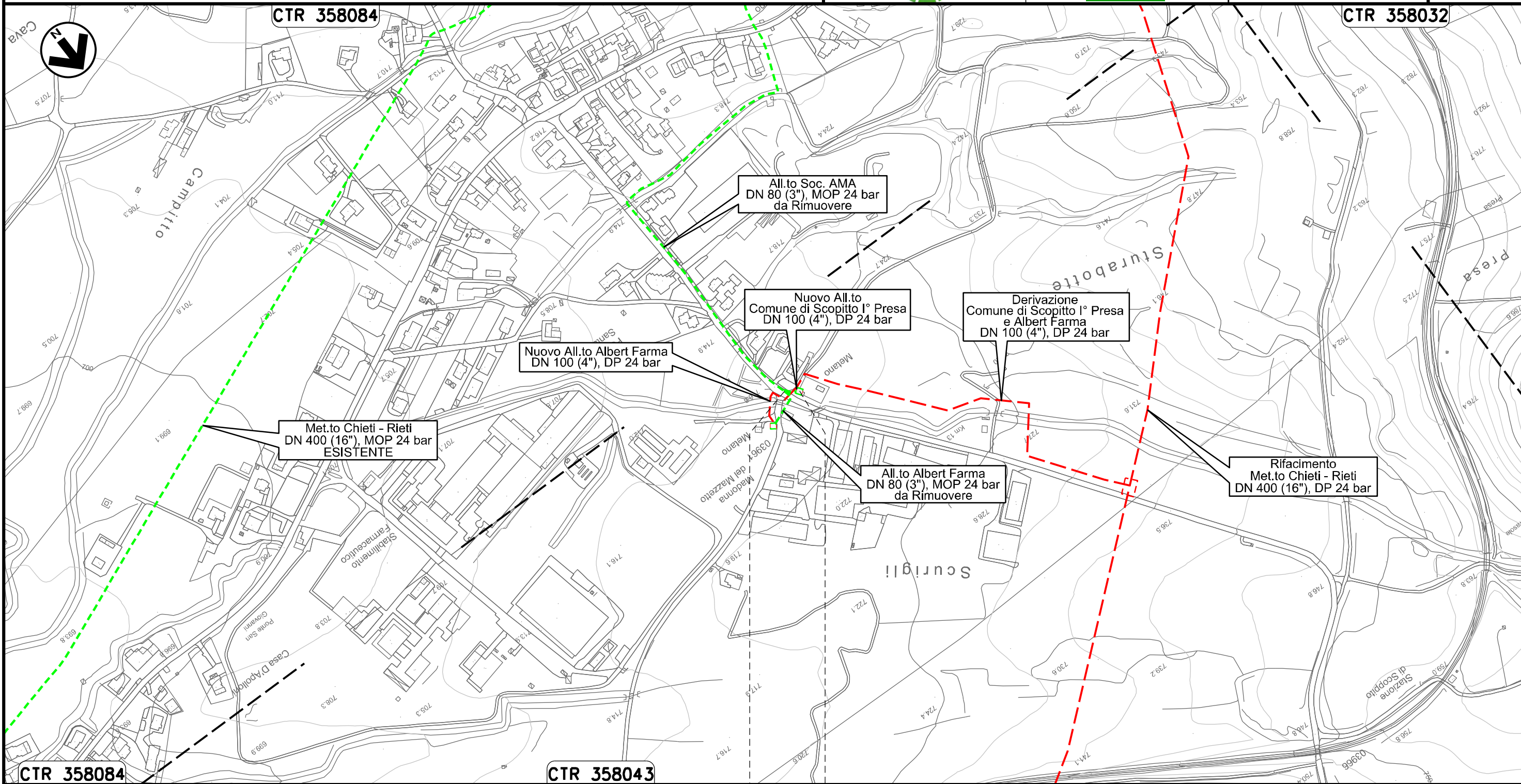


Allacciamento Comune di Scoppito I° Presa
DN 80 (3"), MOP 24 bar

Rimozione Condotta Esistente
IMPATTO TRANSITORIO

00	20.02.20	EMISSIONE	MESCHINI	CECCONI	CAPRIOTTI		
INDICE	DATA	R E V I S I O N I			ELABORATO	VERIFICATO	APPROVATO
							
Dis. PG-IT-410			Comm. NR /19094				

Foglio
23
di 34
Scala
1:5000





Il presente disegno e' di proprieta' aziendale - La Societa' tutelera' i propri diritti a termine di legge.

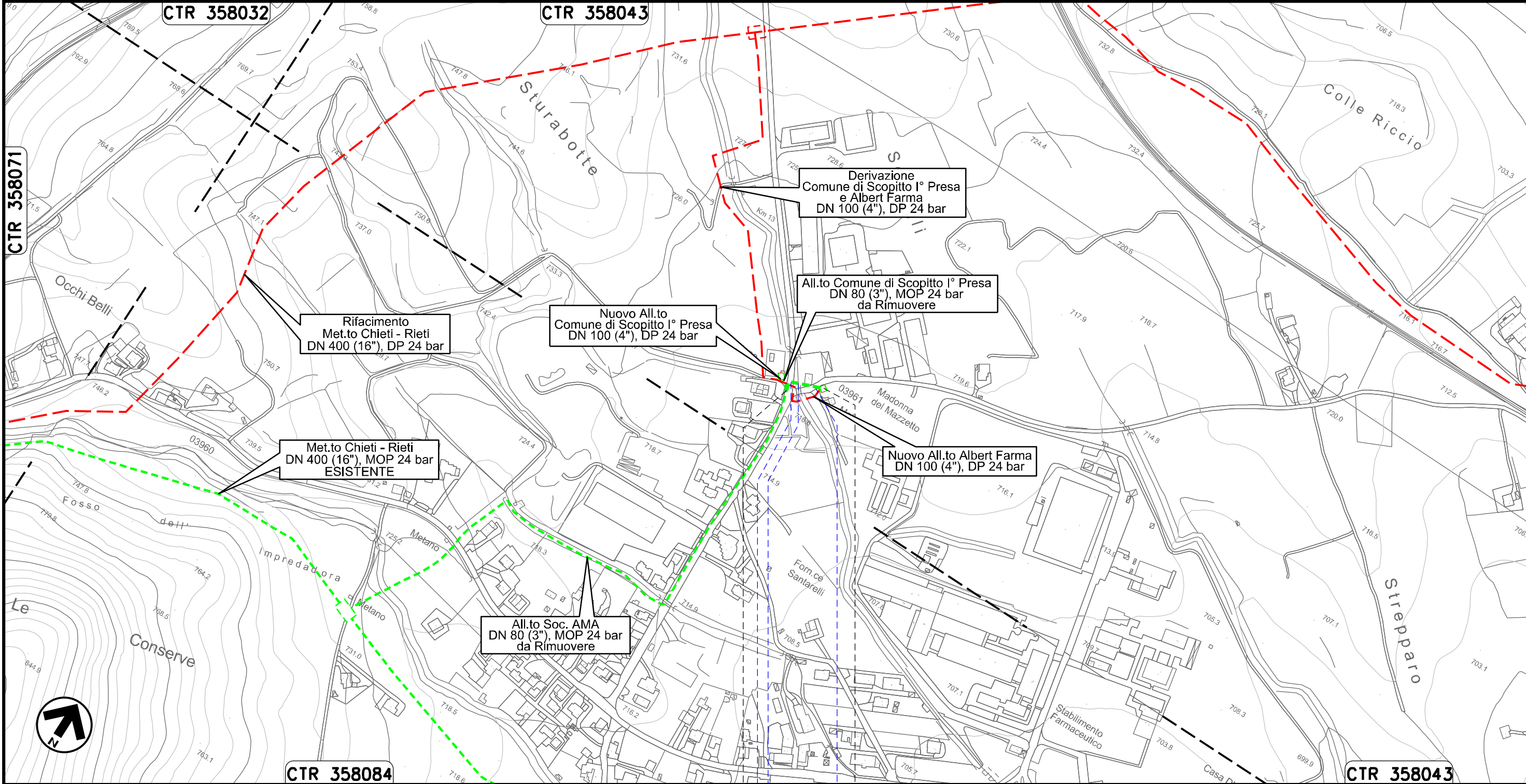
0+000 0+021
SCOPPITO (L'AQUILA)
PIDA n. 4104208/1
km 0+021

Allacciamento Albert Farma
DN 80 (3"), MOP 24 bar

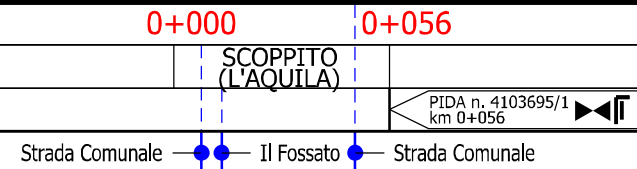
Rimozione Condotta Esistente
IMPATTO TRANSITORIO

00	20.02.20	EMISSIONE	MESCHINI	CECCONI	CAPRIOTTI		
INDICE	DATA	R E V I S I O N I			ELABORATO	VERIFICATO	APPROVATO
							
Dis. PG-IT-410			Comm. NR /19094				

Foglio
24
di 34
Scala
1:5000





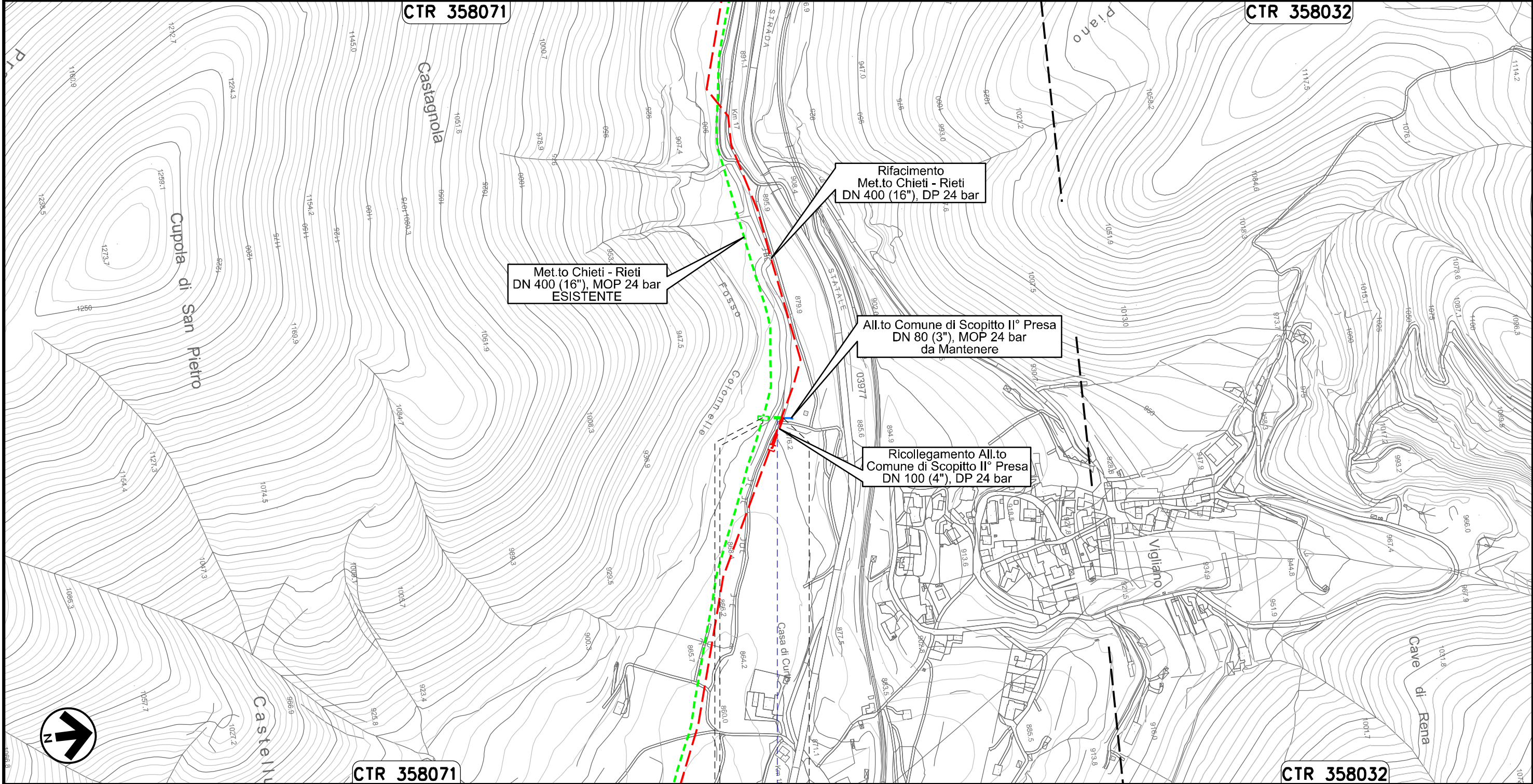
Il presente disegno e' di proprieta' aziendale - La Societa' tutelera' i propri diritti a termine di legge.



Allacciamento Comune di Scoppito II° Presa
DN 80 (3"), MOP 24 bar

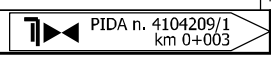
Rimozione Condotta Esistente
IMPATTO TRANSITORIO

00	20.02.20	EMISSIONE	MESCHINI	CECCONI	CAPRIOTTI		
INDICE	DATA	R E V I S I O N I			ELABORATO	VERIFICATO	APPROVATO
							
			Dis. PG-IT-410		Foglio 25 di 34		
			Comm. NR /19094		Scala 1:5000		



0+000 0+026

SCOPPITO (L'AQUILA)



Fosso Colonnelle



Il presente disegno e' di proprieta' aziendale - La Societa' tutelera i propri diritti a termine di legge.

Allacciamento Comune di Scoppito III° Presa
DN 80 (3"), MOP 24 bar

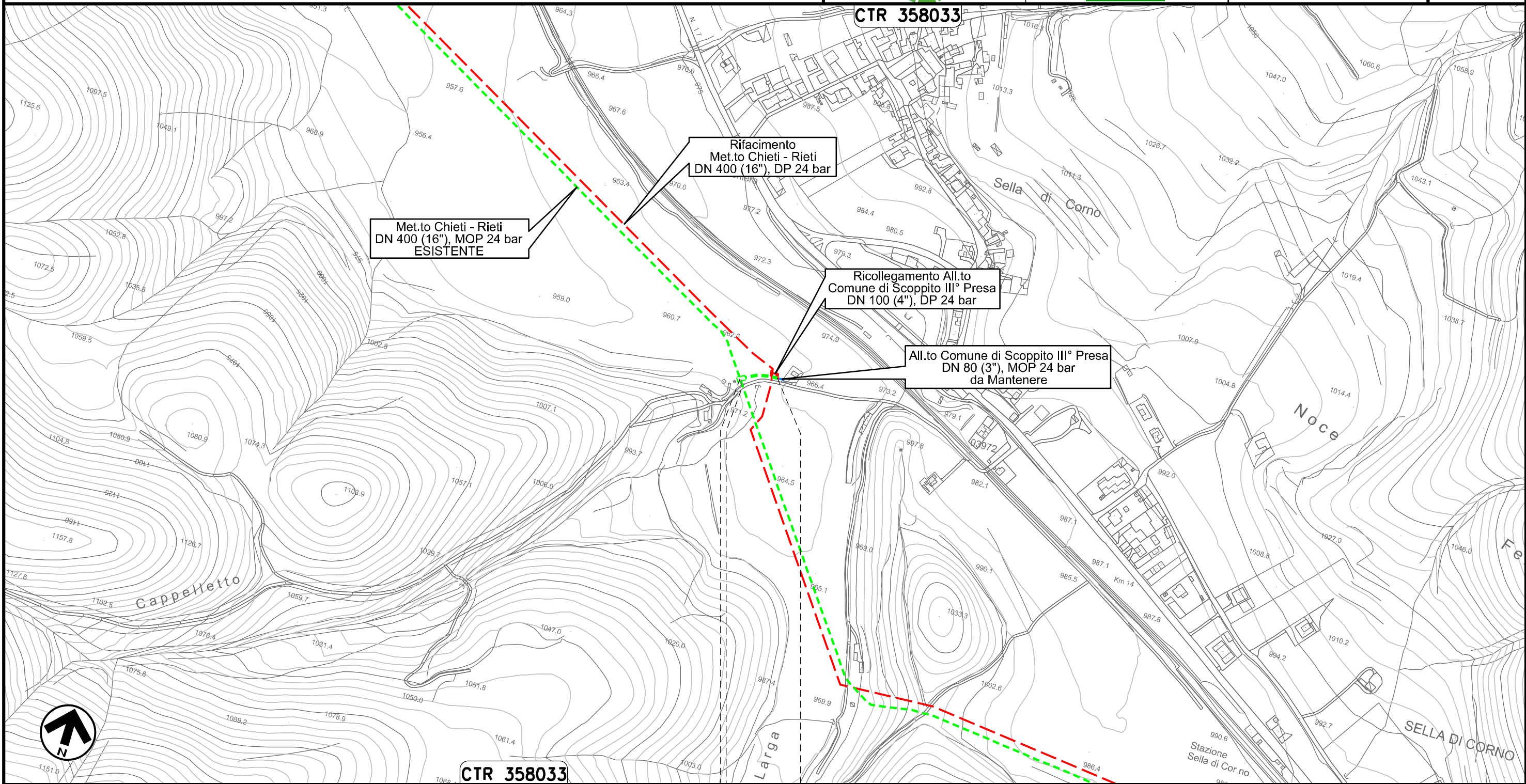
Rimozione Condotta Esistente
IMPATTO TRANSITORIO

00	20.02.20	EMISSIONE	MESCHINI	CECCONI	CAPRIOTTI		
INDICE	DATA	R E V I S I O N I			ELABORATO	VERIFICATO	APPROVATO
			Dis.	PG-IT-410		Scala	
			Comm.	NR /19094		1:5000	

Foglio
26
di 34
Scala
1:5000



CTR 358033



CTR 358033

0+000 0+049

SCOPPITO
(L'AQUILA)

PIDA n. 4104210
km 0+003

Il presente disegno e' di proprieta' aziendale - La Societa' tutelera' i propri diritti a termine di legge.

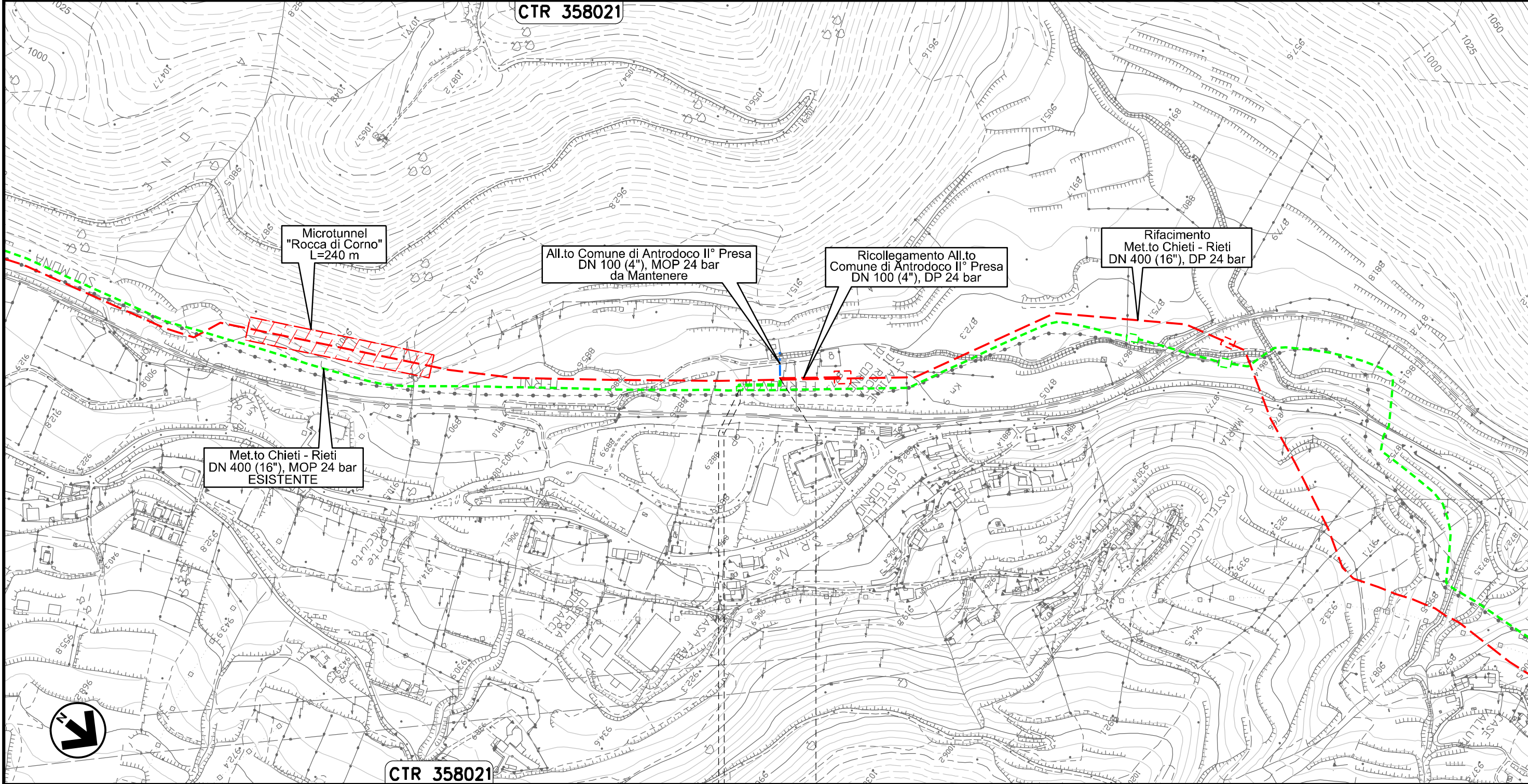
Allacciamento Comune di Antrodoco II° Presa
DN 100 (4"), MOP 24 bar

Rimozione Condotta Esistente
IMPATTO TRANSITORIO

00	20.02.20	EMISSIONE	MESCHINI	CECCONI	CAPRIOTTI		
INDICE	DATA	R E V I S I O N I			ELABORATO	VERIFICATO	APPROVATO
snam			Enereco			Dis. PG-IT-410	
						Comm. NR /19094	

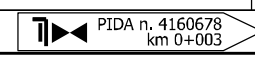
Foglio
27
di 34
Scala
1:5000

CTR 358021



0+000 0+068

ANTRODOCO (RIETI)

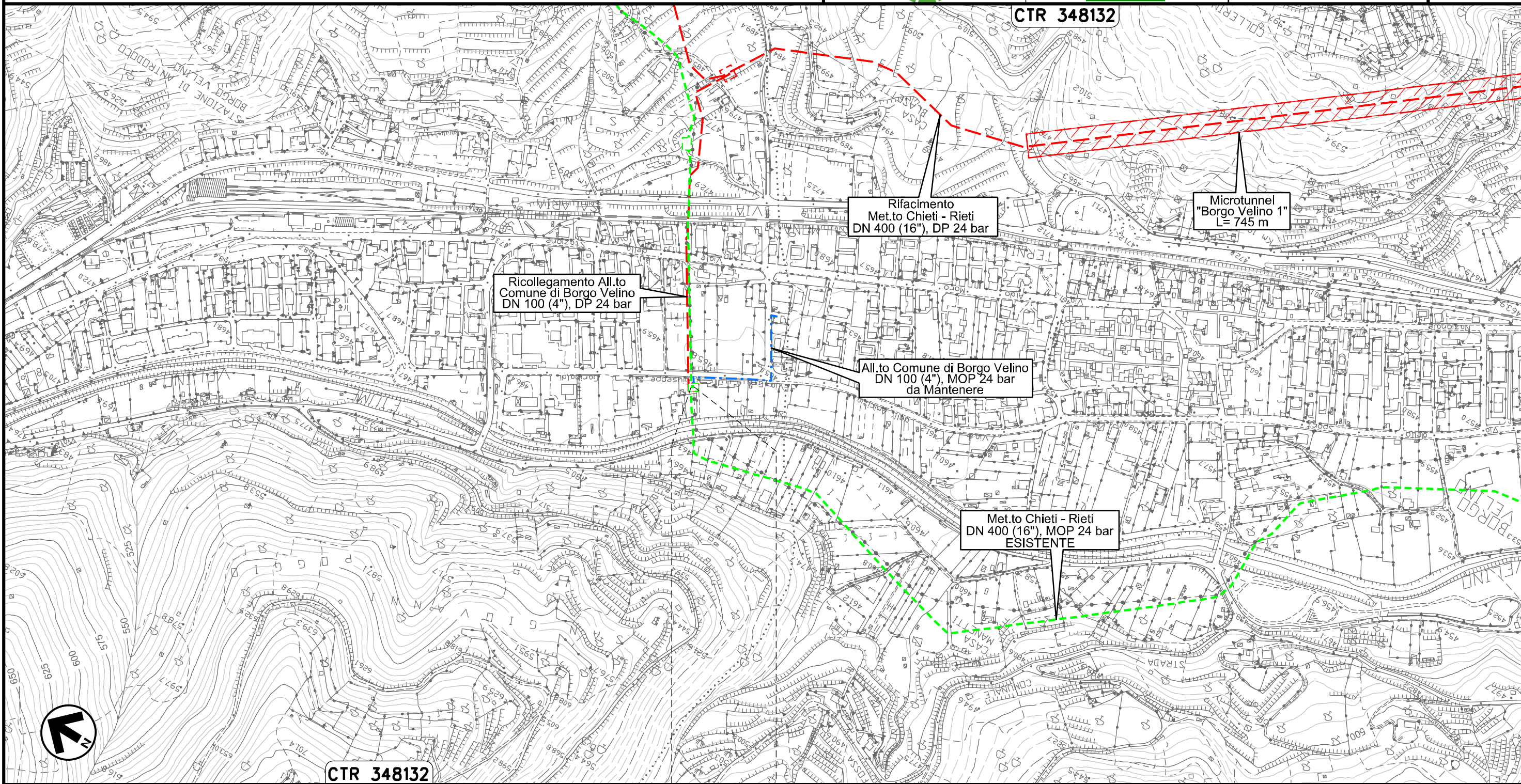


Il presente disegno e' di proprieta' aziendale - La Societa' tutelera' i propri diritti a termine di legge.

Allacciamento Comune di Borgo Velino
DN 100 (4"), MOP 24 bar

Rimozione Condotta Esistente
IMPATTO TRANSITORIO

00	20.02.20	EMISSIONE	MESCHINI	CECCONI	CAPRIOTTI	Foglio 28		
INDICE	DATA	R E V I S I O N I			ELABORATO	VERIFICATO	APPROVATO	di 34
						Dis. PG-IT-410	Scala 1:5000	
			Comm. NR /19094					



Il presente disegno e' di proprieta' aziendale - La Societa' tutelera' i propri diritti a termine di legge.

0+000 0+003
BORG VELINO
(RIETI)

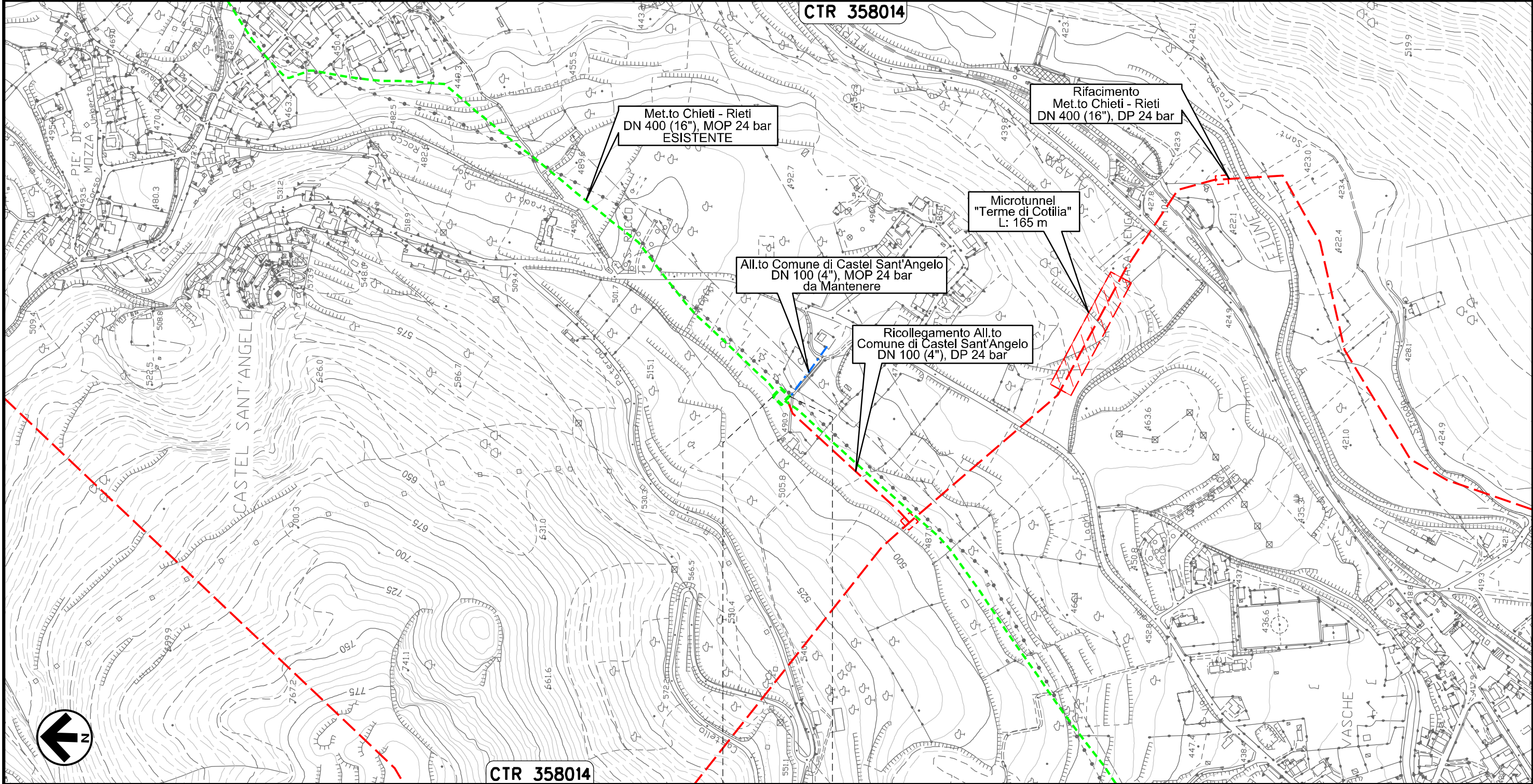


00	20.02.20	EMISSIONE	MESCHINI	CECCONI	CAPRIOTTI		
INDICE	DATA	R E V I S I O N I			ELABORATO	VERIFICATO	APPROVATO
Dis. PG-IT-410			Comm. NR /19094				

Rimozione Condotta Esistente
IMPATTO TRANSITORIO



CTR 358014



Met.to Chieti - Rieti
DN 400 (16"), MOP 24 bar
ESISTENTE

Rifacimento
Met.to Chieti - Rieti
DN 400 (16"), DP 24 bar

Microtunnel
"Terme di Cotilia"
L: 165 m

All.to Comune di Castel Sant'Angelo
DN 100 (4"), MOP 24 bar
da Mantenere

Ricollegamento All.to
Comune di Castel Sant'Angelo
DN 100 (4"), DP 24 bar

CTR 358014

CASTEL SANT'ANGELO
(RIETI)

Il presente disegno e' di proprieta' aziendale - La Societa' tutelera' i propri diritti a termine di legge.

Allacciamento Comune di Rieti III' Presa
DN 100 (4"), MOP 24 bar

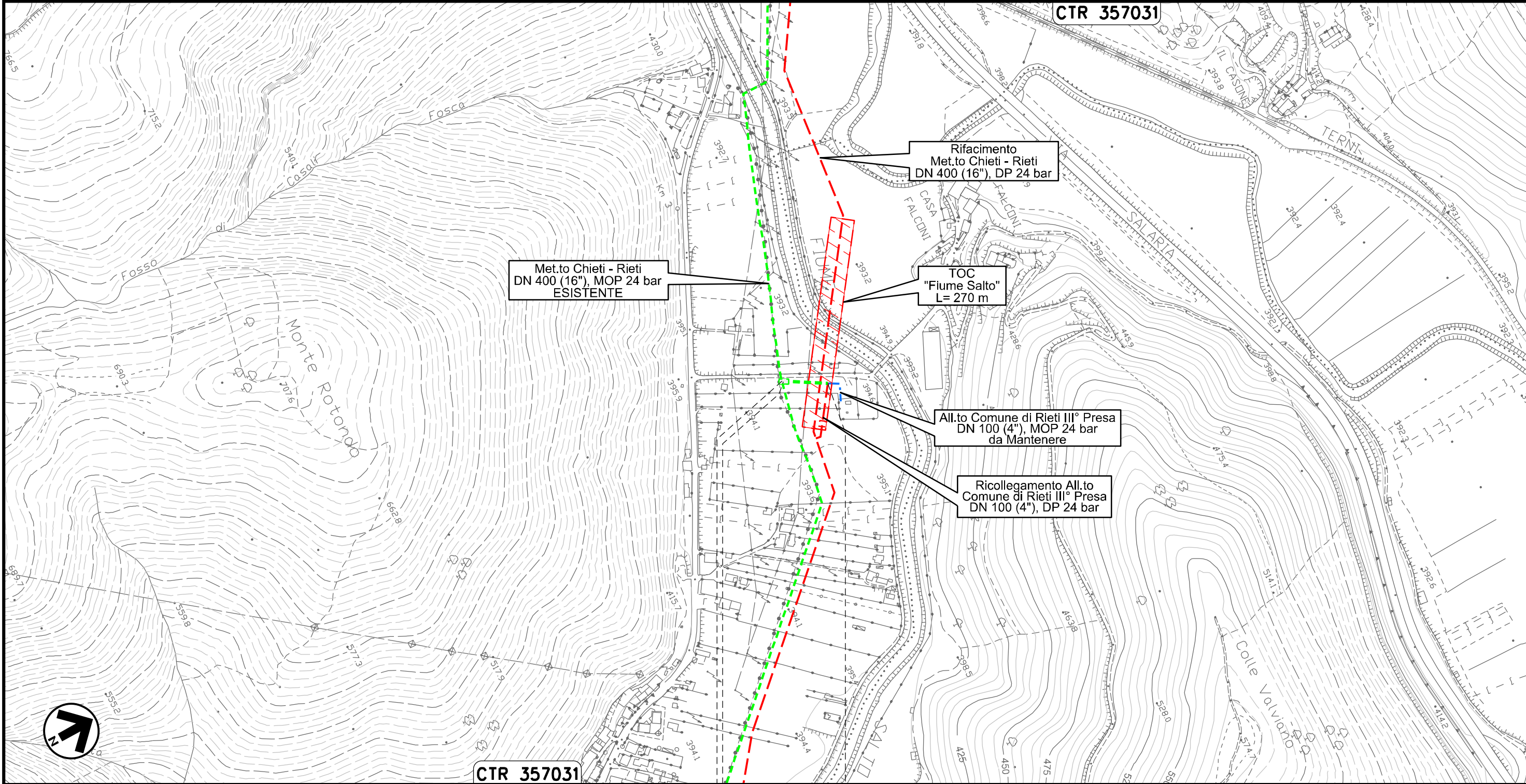
Rimozione Condotta Esistente
IMPATTO TRANSITORIO

00	20.02.20	EMISSIONE	MESCHINI	CECCONI	CAPRIOTTI		
INDICE	DATA	R E V I S I O N I			ELABORATO	VERIFICATO	APPROVATO
		Dis. PG-IT-410		Comm. NR /19094			

Foglio
30
di 34
Scala
1:5000



CTR 357031



Met.to Chieti - Rieti
DN 400 (16"), MOP 24 bar
ESISTENTE

Rifacimento
Met.to Chieti - Rieti
DN 400 (16"), DP 24 bar

TOC
"Fiume Salto"
L= 270 m

All.to Comune di Rieti III° Presa
DN 100 (4"), MOP 24 bar
da Mantenere

Ricollegamento All.to
Comune di Rieti III° Presa
DN 100 (4"), DP 24 bar

CTR 357031

0+000 0+059

RIETI



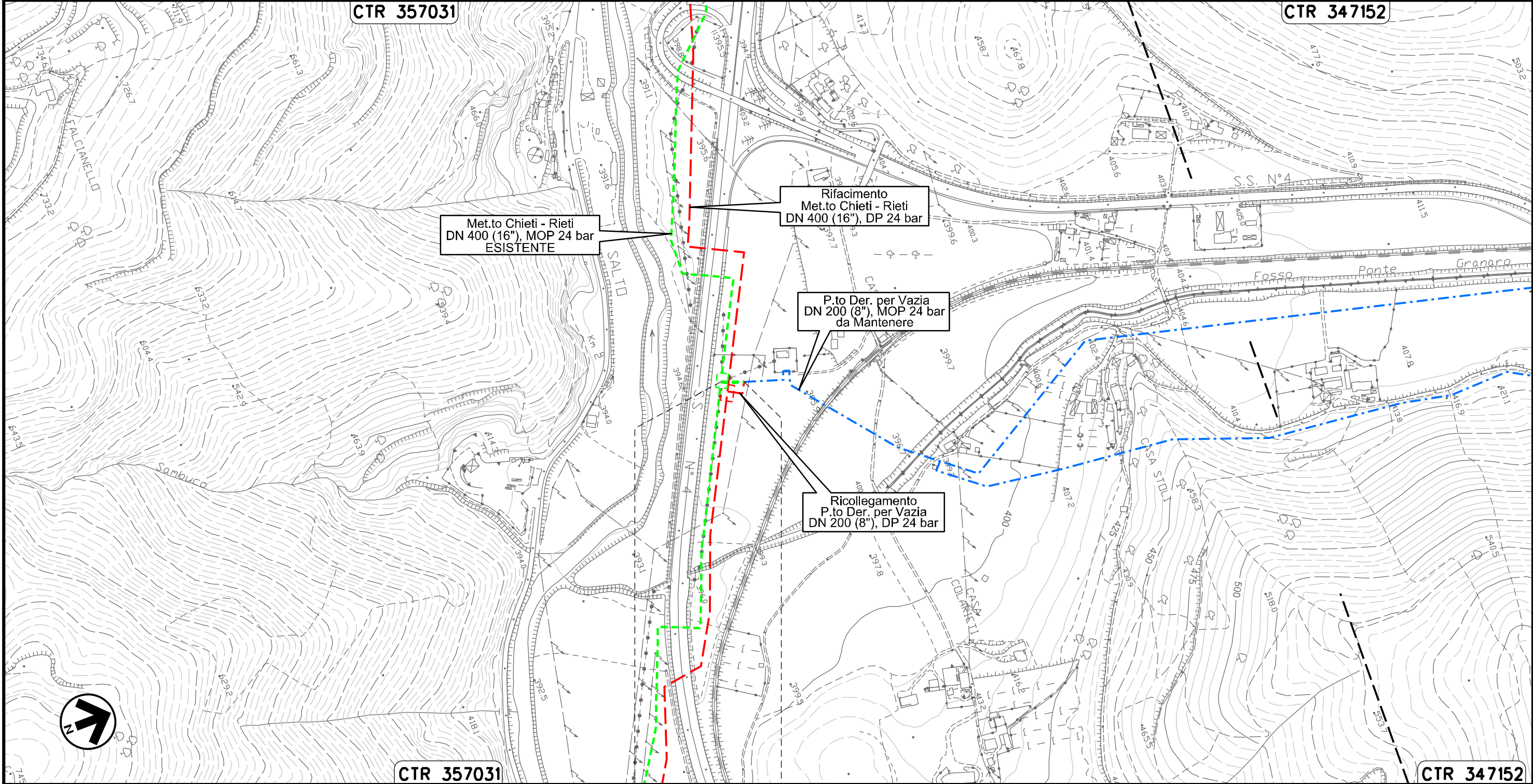
Il presente disegno e' di proprieta' aziendale - La Societa' tutelera' i propri diritti a termine di legge.

00	20.02.20	EMISSIONE	MESCHINI	CECCONI	CAPRIOTTI	Foglio		
INDICE	DATA	R E V I S I O N I			ELABORATO	VERIFICATO	APPROVATO	31
		snam		Enereco		Dis.	PG-IT-410	di 34
						Comm.	NR /19094	Scala
								1:5000

Rimozione Condotta Esistente
IMPATTO TRANSITORIO

CTR 357031

CTR 347152



CTR 357031

CTR 347152

0+000 0+030

RIETI



Il presente disegno e' di proprieta' aziendale - La Societa' tutelera' i propri diritti a termine di legge.

MET.TO RIETI - ROMA
DN 300 (12"), MOP 64 bar

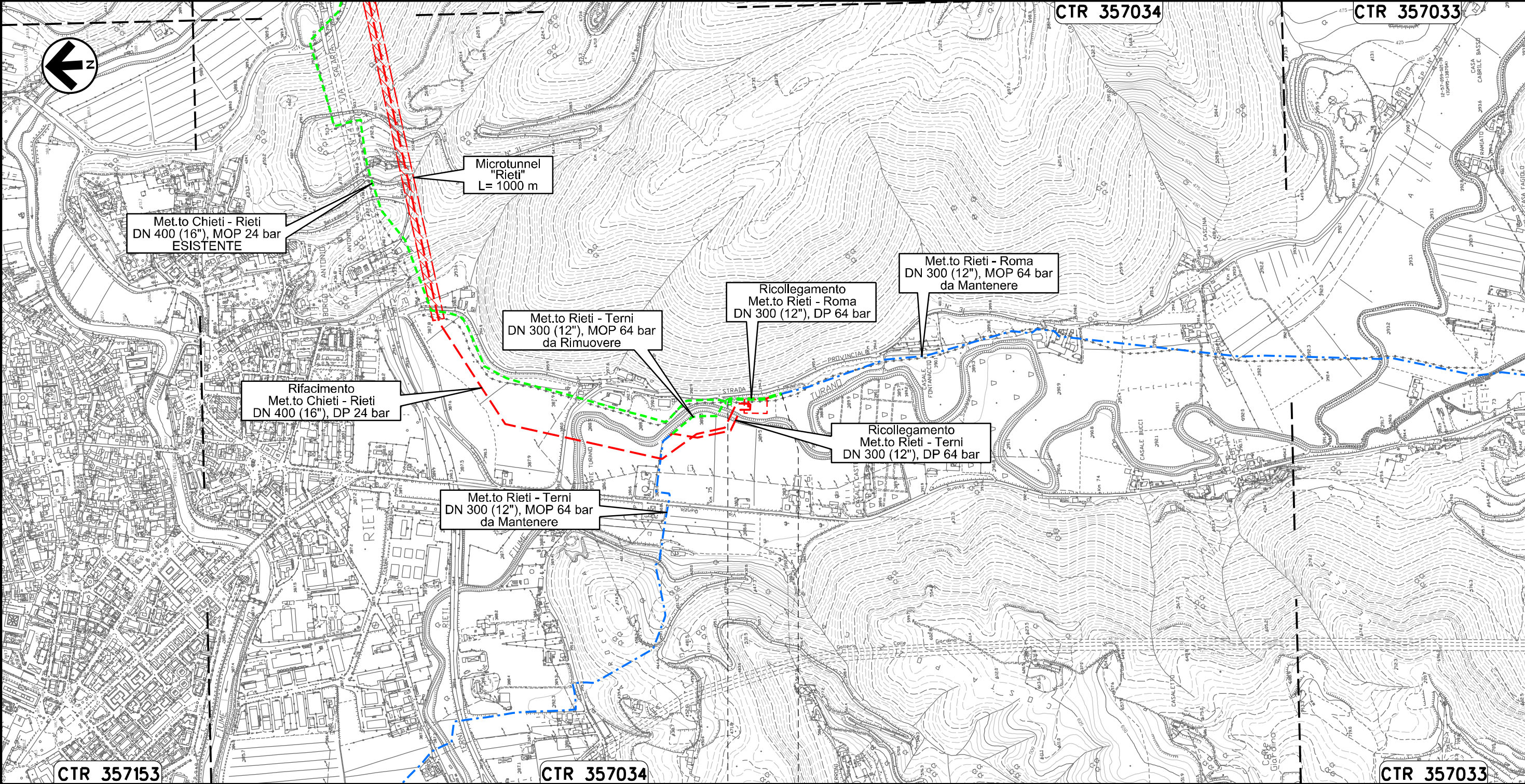
Rimozione Condotta Esistente
IMPATTO TRANSITORIO

00	20.02.20	EMISSIONE	MESCHINI	CECCONI	CAPRIOTTI		
INDICE	DATA	R E V I S I O N I			ELABORATO	VERIFICATO	APPROVATO
			Dis.	PG-IT-410		Foglio 32 di 34	
			Comm.	NR /19094		Scala 1:10000	



CTR 357034

CTR 357033



0+000 0+146

RIETI



Il presente disegno e' di proprieta' aziendale - La Societa' tutelera' i propri diritti a termine di legge.

MET.TO RIETI - TERNI
DN 300 (12"), MOP 64 bar

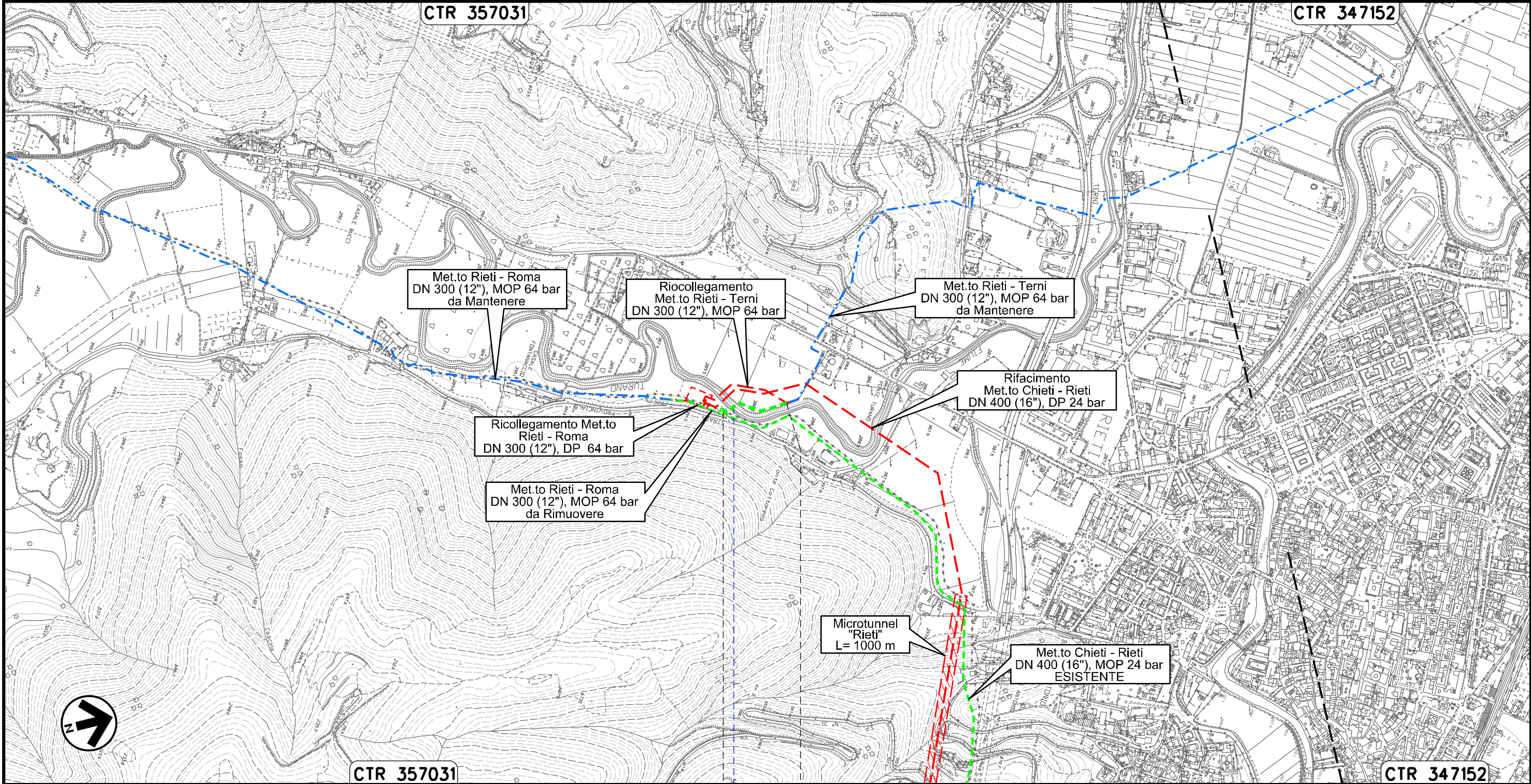
Rimozione Condotta Esistente
IMPATTO TRANSITORIO

00	20.02.20	EMISSIONE	MESCHINI	CECCONI	CAPRIOTTI	Foglio
INDICE	DATA	R E V I S I O N I	ELABORATO	VERIFICATO	APPROVATO	33
			Dis. PG-IT-410			di 34
			Comm. NR /19094			Scala
						1:10000



CTR 357031

CTR 347152



Met.to Rieti - Roma
DN 300 (12"), MOP 64 bar
da Mantenere

Ricollegamento
Met.to Rieti - Terni
DN 300 (12"), MOP 64 bar

Met.to Rieti - Terni
DN 300 (12"), MOP 64 bar
da Mantenere

Rifacimento
Met.to Chieti - Rieti
DN 400 (16"), DP 24 bar

Ricollegamento Met.to
Rieti - Roma
DN 300 (12"), DP 64 bar

Met.to Rieti - Roma
DN 300 (12"), MOP 64 bar
da Rimuovere

Microtunnel
"Rieti"
L= 1000 m

Met.to Chieti - Rieti
DN 400 (16"), MOP 24 bar
ESISTENTE

CTR 357031

CTR 347152



0+000 0+180

RIETI

Flume Turano


















Il presente disegno e' di proprieta' aziendale - La Societa' tutelera' i propri diritti a termine di legge.










00	20.02.20	EMISSIONE	MESCHINI	CECCONI	CAPRIOTTI
INDICE	DATA	R E V I S I O N I			
					
Dis. PG-IT-410			Comm. NR /19094		

LEGENDA

SIMBOLOGIA CARTOGRAFICA






- | | | | |
|---|--|--|---|
|  | Opere connesse da porre fuori esercizio e recuperare |  | Impianti di opere connesse da porre fuori esercizio e recuperare |
|  | Metanodotto da porre fuori esercizio e recuperare |  | Impianti di linea da porre fuori esercizio e recuperare |
|  | Metanodotto in progetto |  | Impianti di linea in progetto |
|  | Metanodotto in esercizio da ricollegare |  | Impianti di linea in esercizio |
|  | Metanodotti in esercizio |  | Gallerie, Tunnel, Mini-Microtunnel, Raise Boring, T.O.C. e Direct Pipe. |
|  | Altre condotte di terzi |  | Limite sovrapposizione fogli |
|  | Opere connesse in progetto | | |
|  | Aree impianti stacco-terminale in progetto | | |
|  | Aree impianti stacco-terminale esistenti | | |

SIMBOLOGIA MECCANICA



-  Punto di intercettazione di linea (P.I.L.)
-  Punto di intercettazione di derivazione importante (P.I.D.I.)
-  Punto di intercettazione di derivazione semplice con stacco da P.I.L. (P.I.D.S.)
-  Punto di intercettazione e derivazione semplice con stacco da Linea (P.I.D.S.)
-  Punto di intercettazione con discaggio di allacciamento (P.I.D.A.)
-  Punto predisposto per il discaggio di allacciamento (P.P.D.A.)
-  Punto di sezionamento elettrico terminale (P.S.E.T.)
-  Stazione predisposta per lancio e ricevimento PIG
-  Impianto di riduzione/egolazione della pressione

SIMBOLOGIA CARTOGRAFICA

TUTTE LE COMPONENTI

-  Impatto ALTO
-  Impatto MEDIO
-  Impatto BASSO
-  Impatto TRASCURABILE
-  Impatto NULLO

Il presente disegno e' di proprieta' aziendale - La Societa' tutelera' i propri diritti a termine di legge.

Progressiva chilometrica	N.
Comuni (Province)	
Impianti	
Attraversamenti	
Fauna ed ecosistemi	
Suolo e sottosuolo	
Ambiente idrico	
Vegetazione	
Paesaggio	
Uso del suolo e patrimonio agroalimentare	