

Il presente disegno e' di proprieta' aziendale - La Societa' tutelera' i propri diritti a termine di legge.



COROGRAFIA Scala 1:500.000



00	20.02.20	EMISSIONE	MESCHINI	CECONI	CAPRIOTTI
INDICE	DATA	REVISIONI	ELABORATO	VERIFICATO	APPROVATO
 			Dis. PG-IT-211		
			Fg. 1 di 35		
OPERE CONNESSE su Rifacimento MET.TO CHIETI - RIETI DN 400 (16"), DP 24 bar			Comm. NR /19094		
			INDICE 00		
IMPATTO AD OPERA ULTIMATA			Scala 1:10000 - 1:5000 Sostituisce il Sostituito dal		

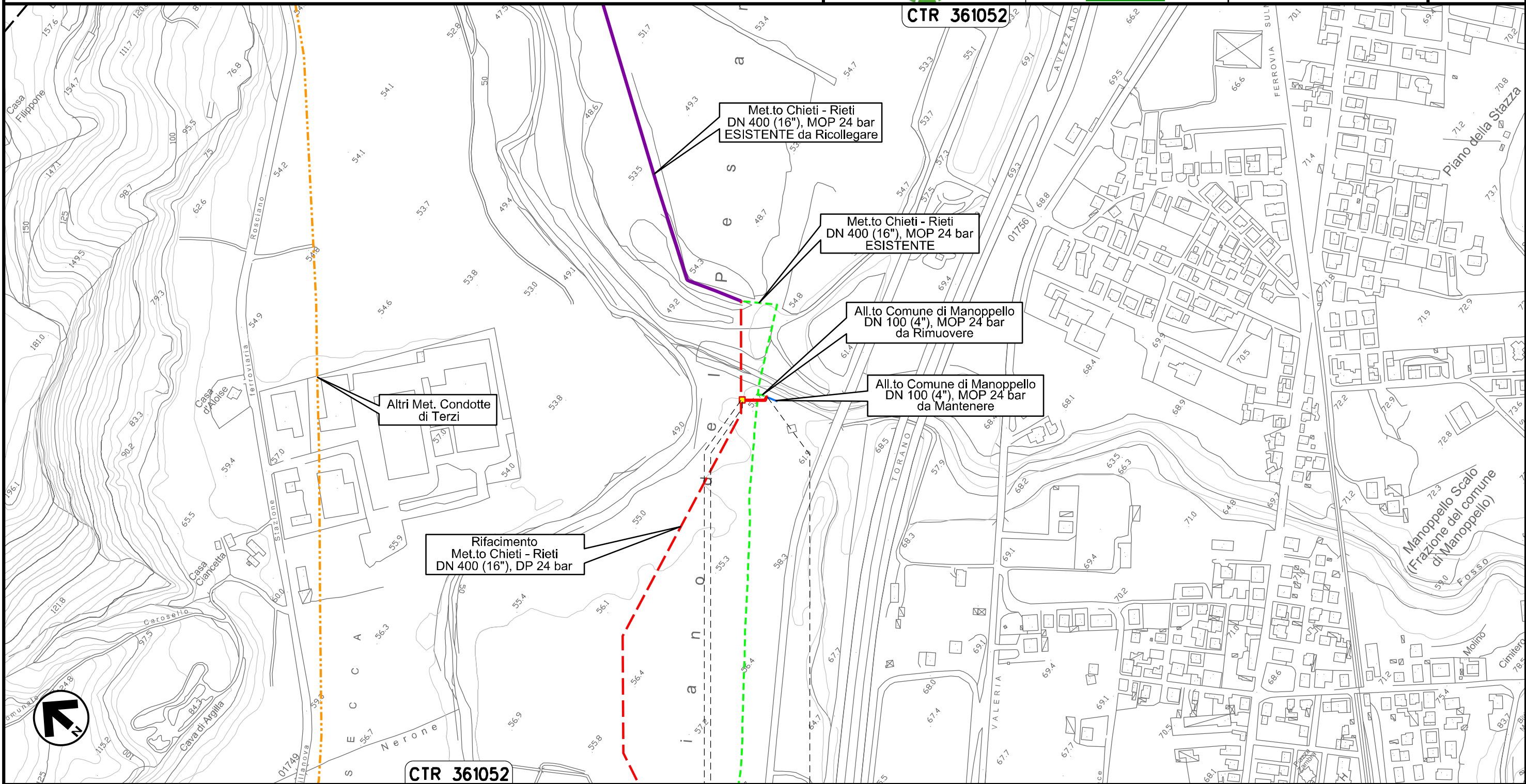
Ricollegamento Allacciamento al Comune di Manoppello
DN 100 (4"), DP 24 bar

00	20.02.20	EMISSIONE	MESCHINI	CECCONI	CAPRIOTTI	Foglio 2 di 35
INDICE	DATA	R E V I S I O N I	ELABORATO	VERIFICATO	APPROVATO	Scala 1:5000
			Dis. PG-IOU-211			
			Comm. NR /19094			

IMPATTO AD OPERA ULTIMATA



CTR 361052



Altri Met. Condotte di Terzi

Met.to Chieti - Rieti
DN 400 (16"), MOP 24 bar
ESISTENTE da Ricollegare

Met.to Chieti - Rieti
DN 400 (16"), MOP 24 bar
ESISTENTE

All.to Comune di Manoppello
DN 100 (4"), MOP 24 bar
da Rimuovere

All.to Comune di Manoppello
DN 100 (4"), MOP 24 bar
da Mantenere

Rifacimento
Met.to Chieti - Rieti
DN 400 (16"), DP 24 bar

CTR 361052

0+000 0+037

MANOPPELLO (PESCARA)

PIDS Loc. Manoppello Scalo km 0+003



Il presente disegno e' di proprieta' aziendale - La Societa' tutelera' i propri diritti a termine di legge.

Ricollegamento Allacciamento SAGIPEL
DN 100 (4"), DP 24 bar

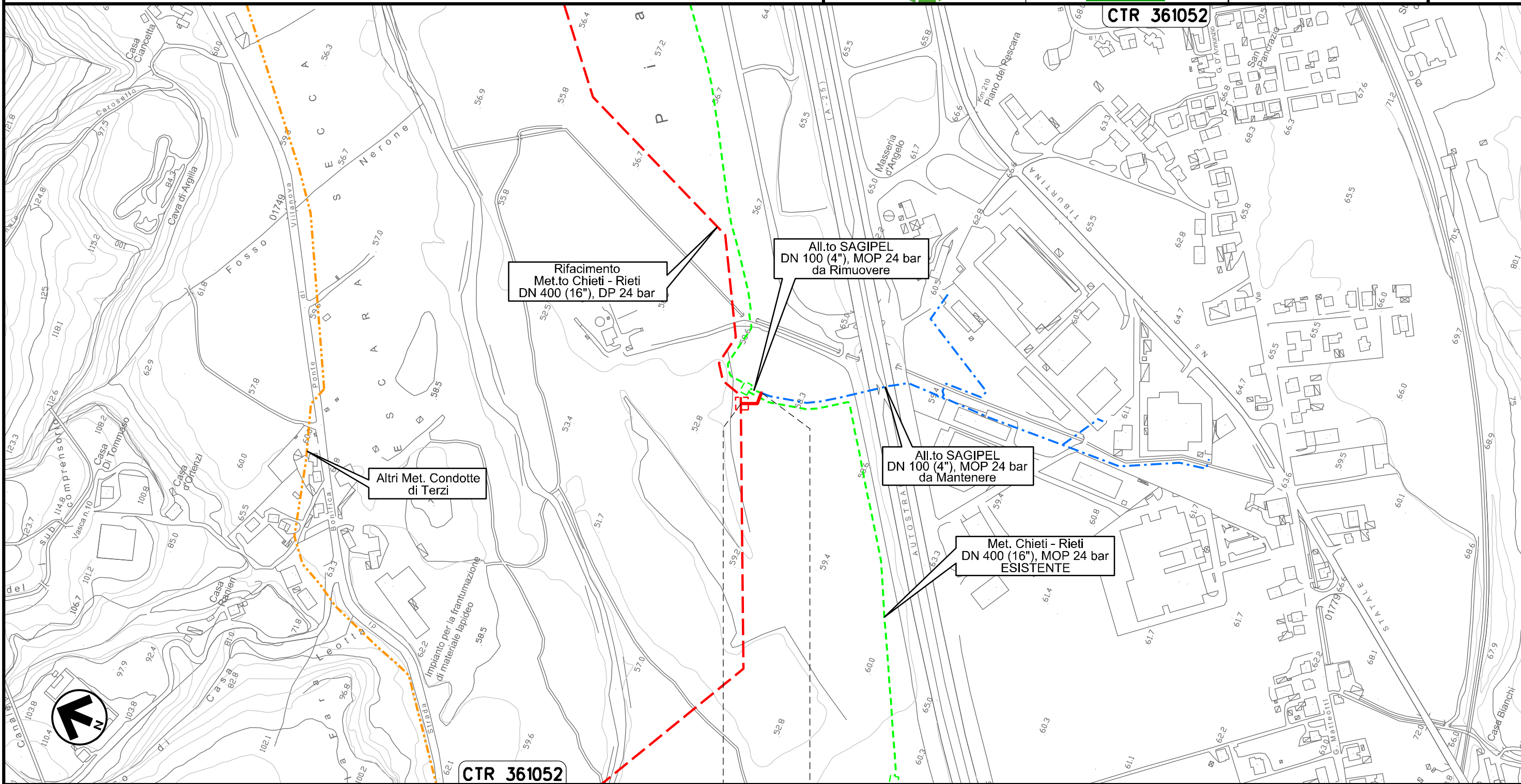
IMPATTO AD OPERA ULTIMATA

00	20.02.20	EMISSIONE	MESCHINI	CECCONI	CAPRIOTTI	Foglio 3 di 35	
INDICE	DATA	R E V I S I O N I			ELABORATO	VERIFICATO	APPROVATO
		Dis. PG-IOU-211		Comm. NR /19094		Scala 1:5000	



CTR 361052

Il presente disegno e' di proprieta' aziendale - La Societa' tutelera' i propri diritti a termine di legge.





CTR 361052

0+000 0+037

MANOPPELLO
(PESCARA)

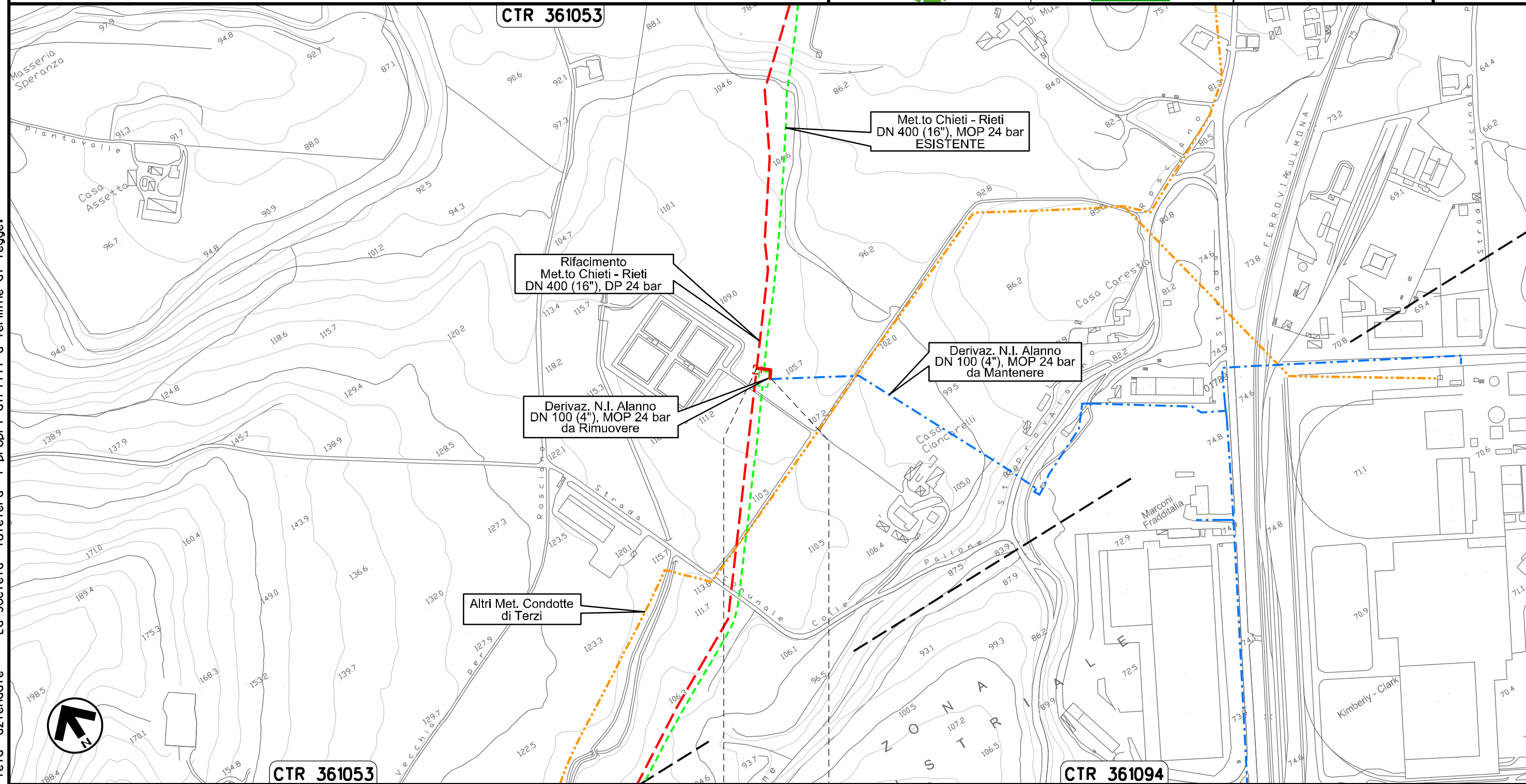


Ricollegamento Derivazione N.I. Alanno
DN 100 (4"), DP 24 bar

00	20.02.20	EMISSIONE	MESCHINI	CECCONI	CAPRIOTTI		
INDICE	DATA	R E V I S I O N I			ELABORATO	VERIFICATO	APPROVATO
 			Dis.	PG-IOU-211			
			Comm.	NR /19094			

Foglio
4
di 35
Scala
1:5000

IMPATTO AD OPERA ULTIMATA



0+000 0+031

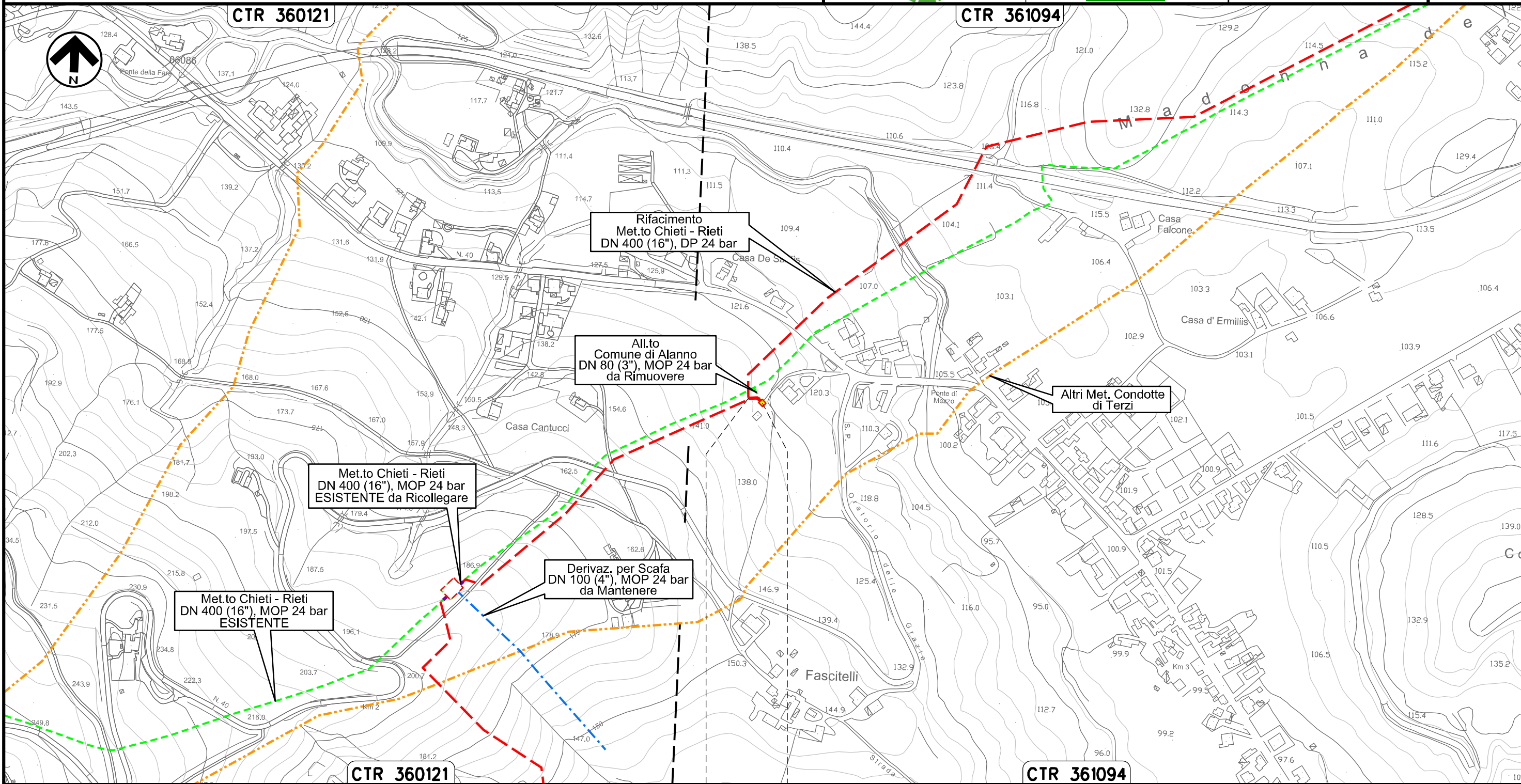
ALANNO
(PESCARA)

Il presente disegno e' di proprieta' aziendale - La Societa' tutelera' i propri diritti a termine di legge.

Nuovo Allacciamento Comune di Alanno
DN 100 (4"), DP 24 bar

00	20.02.20	EMISSIONE	MESCHINI	CECCONI	CAPRIOTTI	Foglio 5 di 35
INDICE	DATA	R E V I S I O N I	ELABORATO	VERIFICATO	APPROVATO	
			Dis. PG-IOU-211			Scala 1:5000
			Comm. NR /19094			



IMPATTO AD OPERA ULTIMATA



Il presente disegno e' di proprieta' aziendale - La Societa' tutelera' i propri diritti a termine di legge.

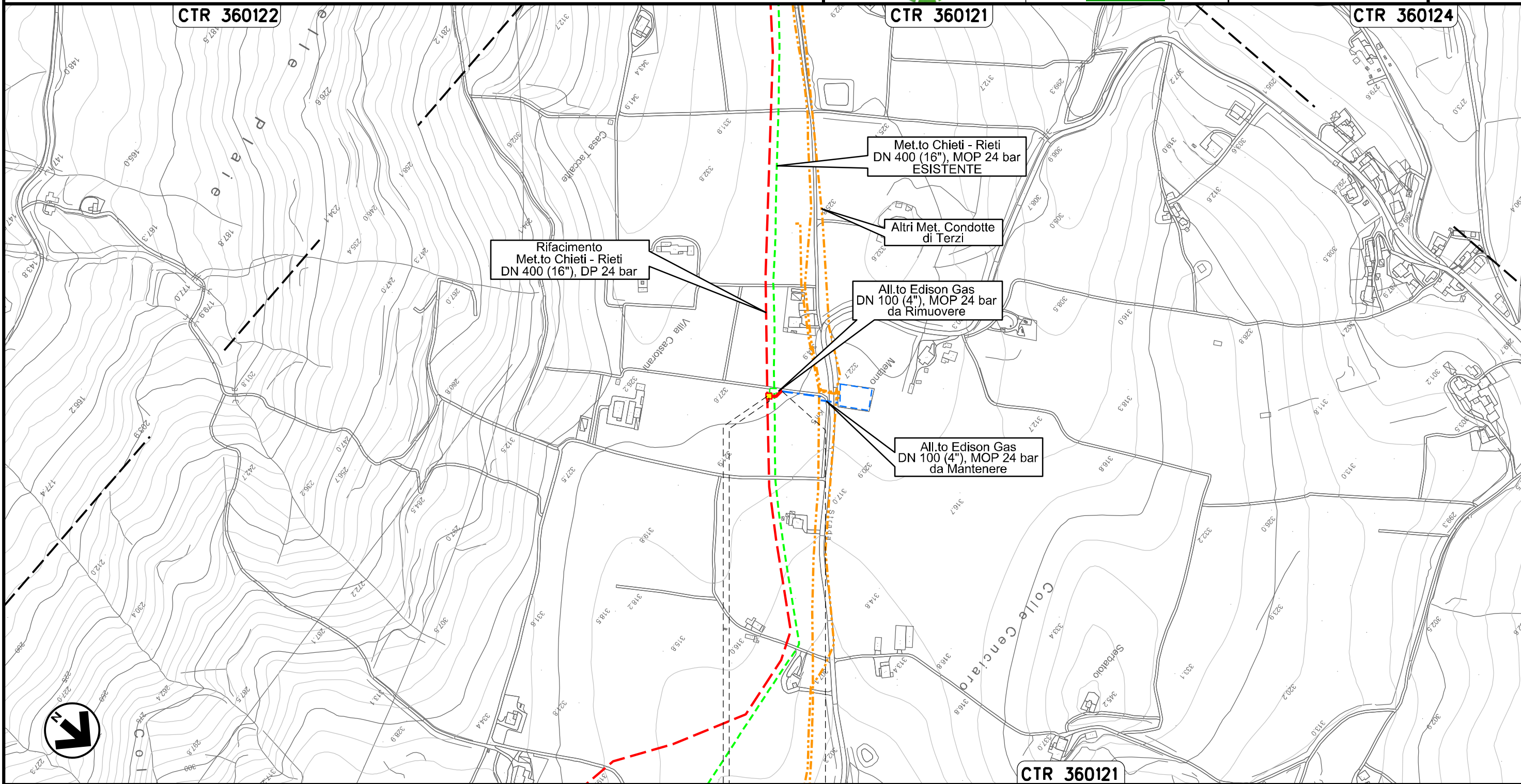
0+000 0+020
ALANNO (PESCARA)
PIDA Loc. Casa de Santis km 0+020

Ricollegamento Allacciamento Edison Gas
DN 100 (4"), DP 24 bar


00	20.02.20	EMISSIONE	MESCHINI	CECCONI	CAPRIOTTI		
INDICE	DATA	R E V I S I O N I			ELABORATO	VERIFICATO	APPROVATO
 			Dis. PG-IOU-211				
			Comm. NR /19094				

Foglio
6
di 35
Scala
1:5000

IMPATTO AD OPERA ULTIMATA





Il presente disegno e' di proprieta' aziendale - La Societa' tutelera' i propri diritti a termine di legge.

 PIDA Loc. Villa Castorani
km 0+003

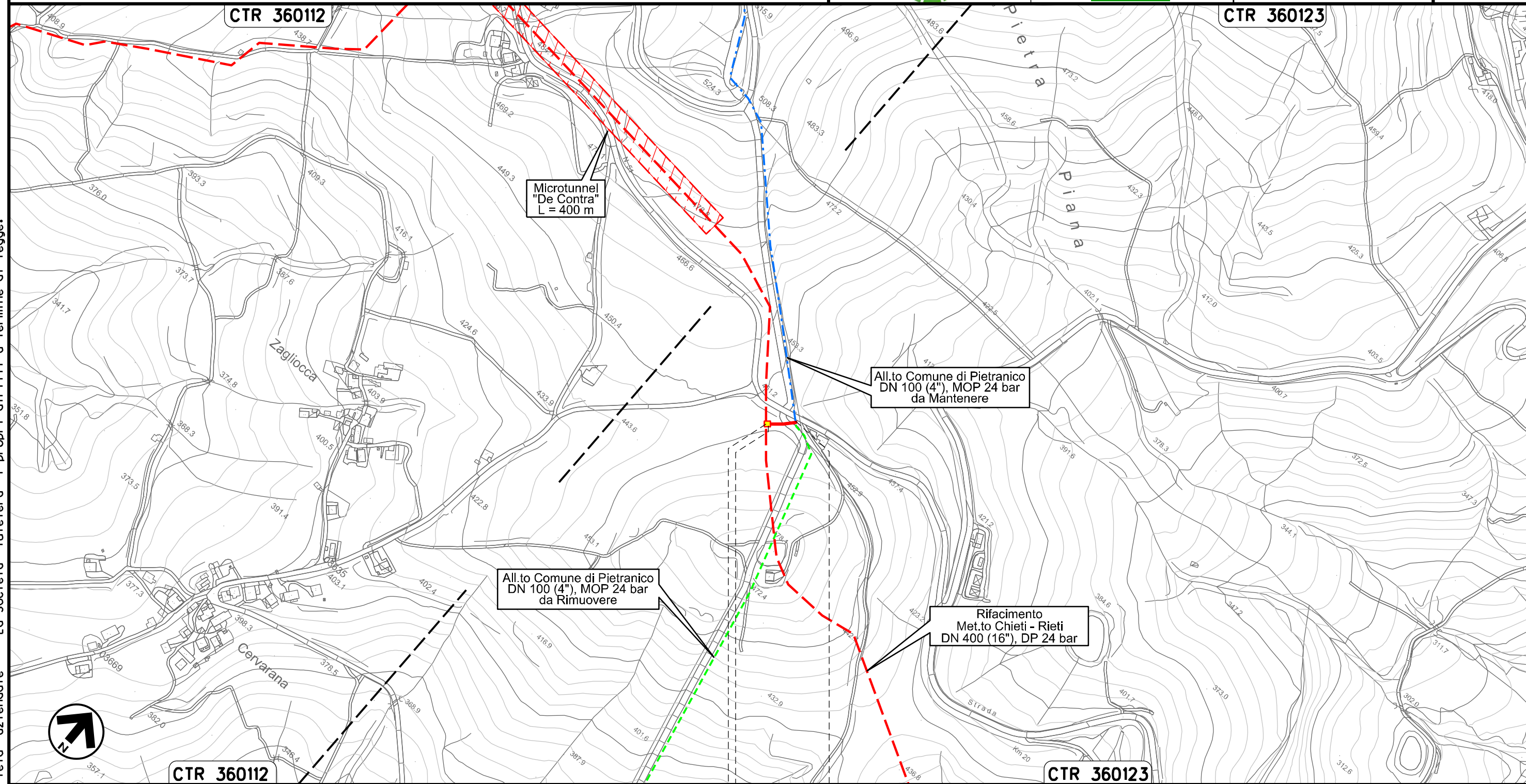
ALANNO
(PESCARA)

Ricollegamento Allacciamento Comune di Pietranico
DN 100 (4"), DP 24 bar

00	20.02.20	EMISSIONE	MESCHINI	CECCONI	CAPRIOTTI		
INDICE	DATA	R E V I S I O N I			ELABORATO	VERIFICATO	APPROVATO
							
Dis. PG-IOU-211			Comm. NR /19094				

Foglio
7
di 35
Scala
1:5000

IMPATTO AD OPERA ULTIMATA



Il presente disegno e' di proprieta' aziendale - La Societa' tutelera' i propri diritti a termine di legge.

0+000 0+040

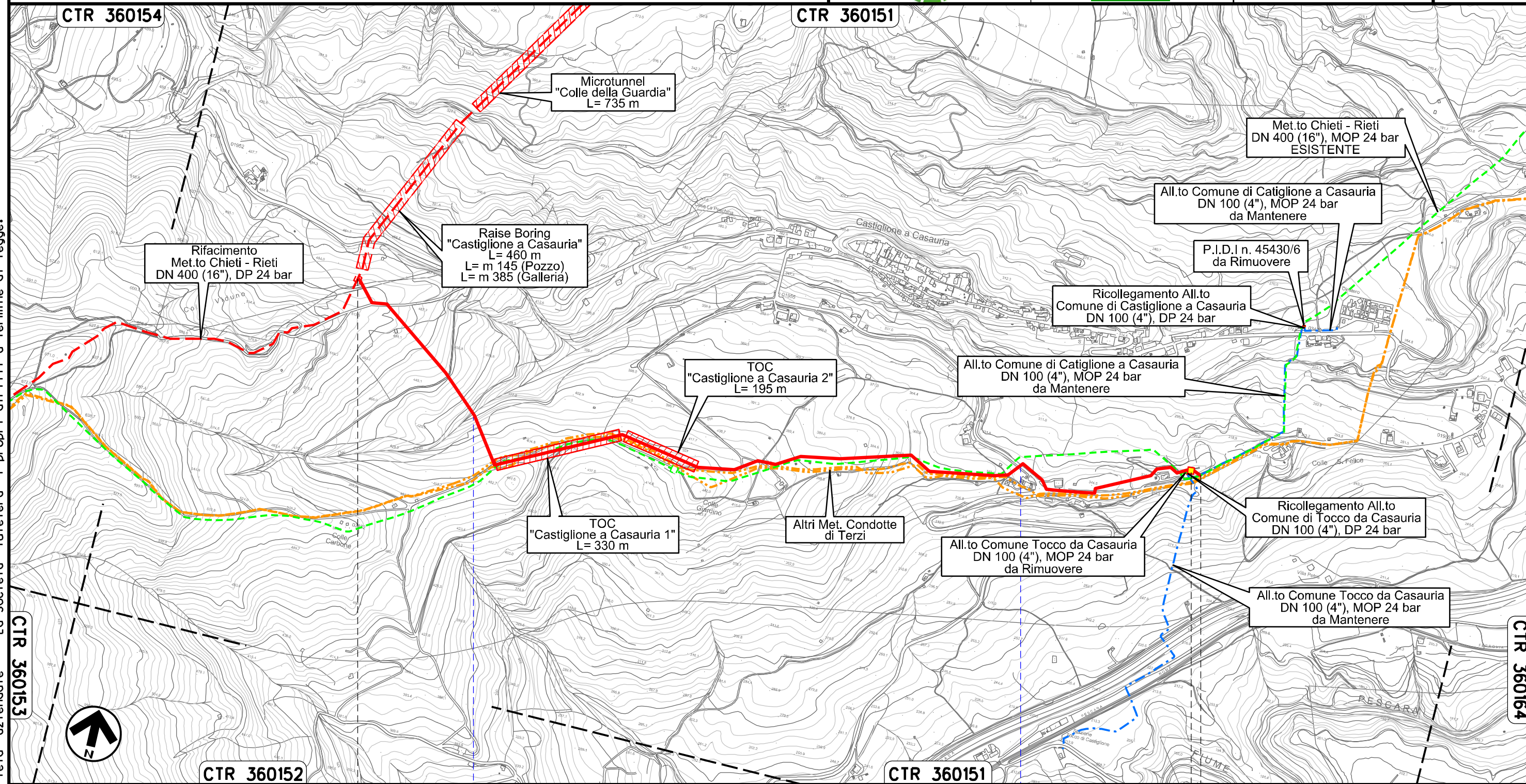
CASTIGLIONE
A CASARIA (PE)

 PIDS Loc. De Contra
km 0+003

Derivazione per Tocco e Castiglione a Casauria
DN 100 (4"), DP 24 bar

00	20.02.20	EMISSIONE	MESCHINI	CECCONI	CAPRIOTTI	Foglio 8	
INDICE	DATA	R E V I S I O N I			ELABORATO	VERIFICATO	APPROVATO
		snam		Enereco		Dis. PG-IOU-211	
						di 35	
						Scala 1:10000	
				Comm. NR /19094			

IMPATTO AD OPERA ULTIMATA



Il presente disegno e' di proprieta' aziendale - La Societa' tutelera' i propri diritti a termine di legge.

CTR 360153

CTR 360164

CTR 360152

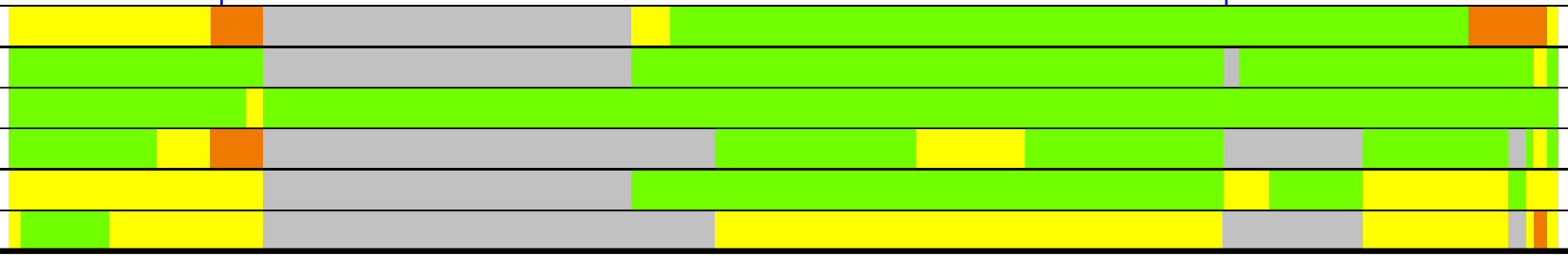
CTR 360151

0+000 PESCOSANSONESCO CASTIGLIONE A CASAURIA (PESCARA) 2+546

Fosso dei Colli

S.P. n.70

PIL Loc. Colle San Felice
km 2+520

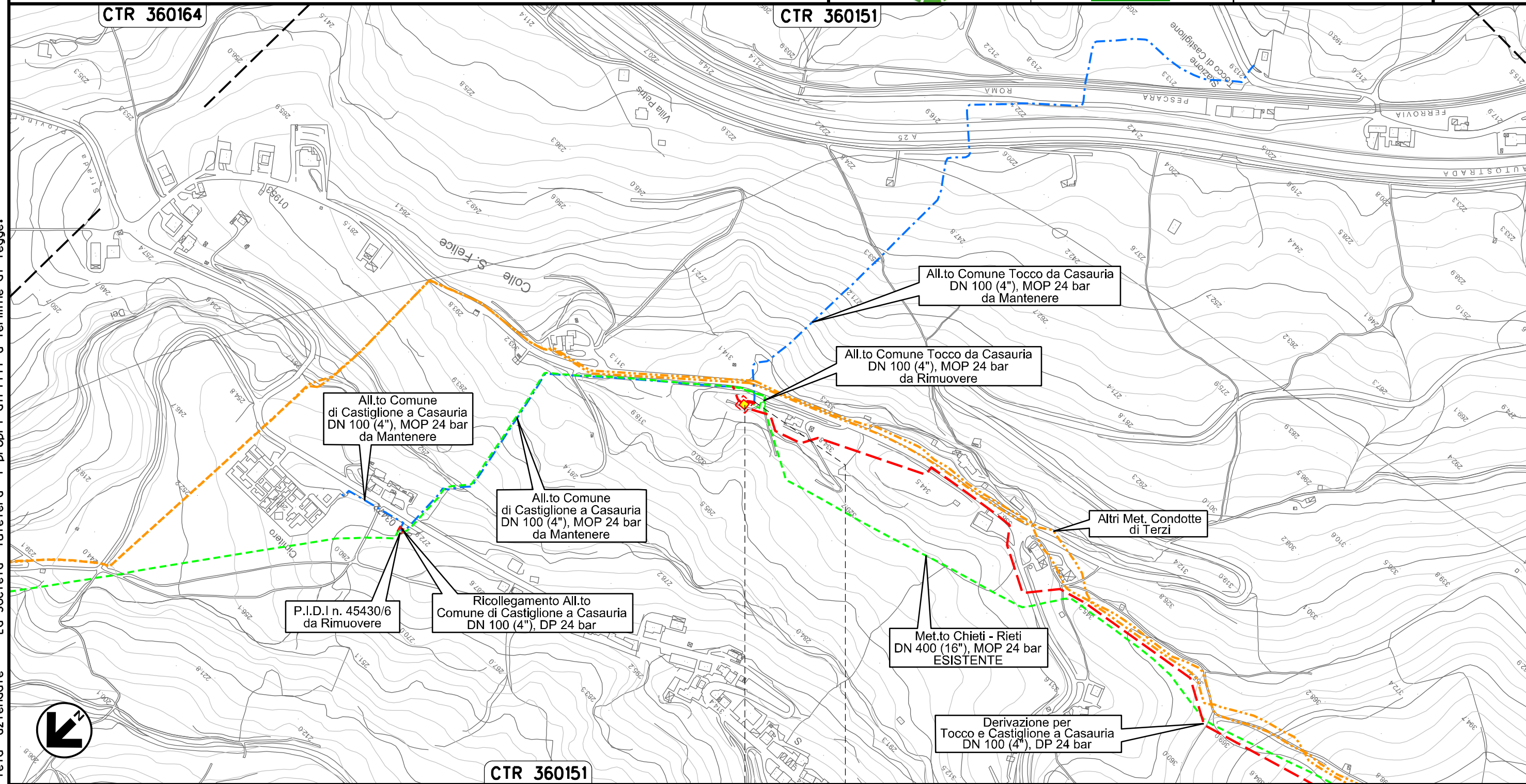


Ricollegamento Allacciamento Comune Tocco da Casauria
DN 100 (4"), DP 24 bar

00	20.02.20	EMISSIONE	MESCHINI	CECCONI	CAPRIOTTI		
INDICE	DATA	R E V I S I O N I			ELABORATO	VERIFICATO	APPROVATO
		Dis. PG-IOU-211					
		Comm. NR /19094					

Foglio
9
di 35
Scala
1:5000

IMPATTO AD OPERA ULTIMATA



All.to Comune di Castiglione a Casauria DN 100 (4"), MOP 24 bar da Mantenere

All.to Comune Tocco da Casauria DN 100 (4"), MOP 24 bar da Rimuovere

All.to Comune Tocco da Casauria DN 100 (4"), MOP 24 bar da Mantenere

All.to Comune di Castiglione a Casauria DN 100 (4"), MOP 24 bar da Mantenere

Altri Met. Condotte di Terzi

P.I.D. n. 45430/6 da Rimuovere

Ricollegamento All.to Comune di Castiglione a Casauria DN 100 (4"), DP 24 bar

Met.to Chieti - Rieti DN 400 (16"), MOP 24 bar ESISTENTE

Derivazione per Tocco e Castiglione a Casauria DN 100 (4"), DP 24 bar

Il presente disegno e' di proprieta' aziendale - La Societa' tutelera' i propri diritti a termine di legge.



0+000 0+016

CASTIGLIONE A CASAURIA (PE)

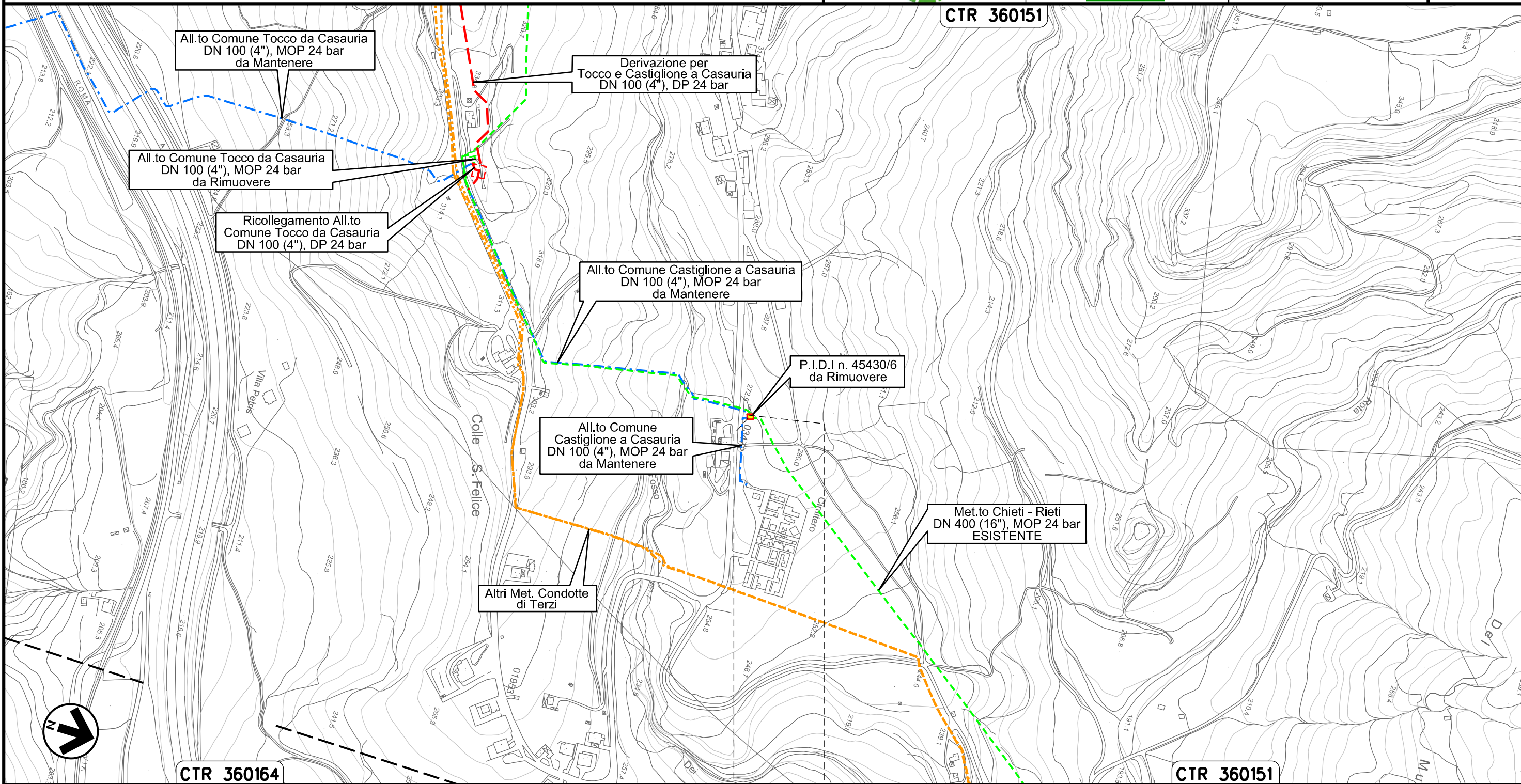
PIDS Loc. Colle San Felice km 0+000



Ricollegamento Allacciamento Comune di Castiglione a Casauria
DN 100 (4"), DP 24 bar

00	20.02.20	EMISSIONE	MESCHINI	CECCONI	CAPRIOTTI	Foglio 10 di 35
INDICE	DATA	R E V I S I O N I	ELABORATO	VERIFICATO	APPROVATO	
			Dis. PG-IOU-211			Scala 1:5000
			Comm. NR /19094			

IMPATTO AD OPERA ULTIMATA



0+000 0+005

CASTIGLIONE A CASAURIA (PE)

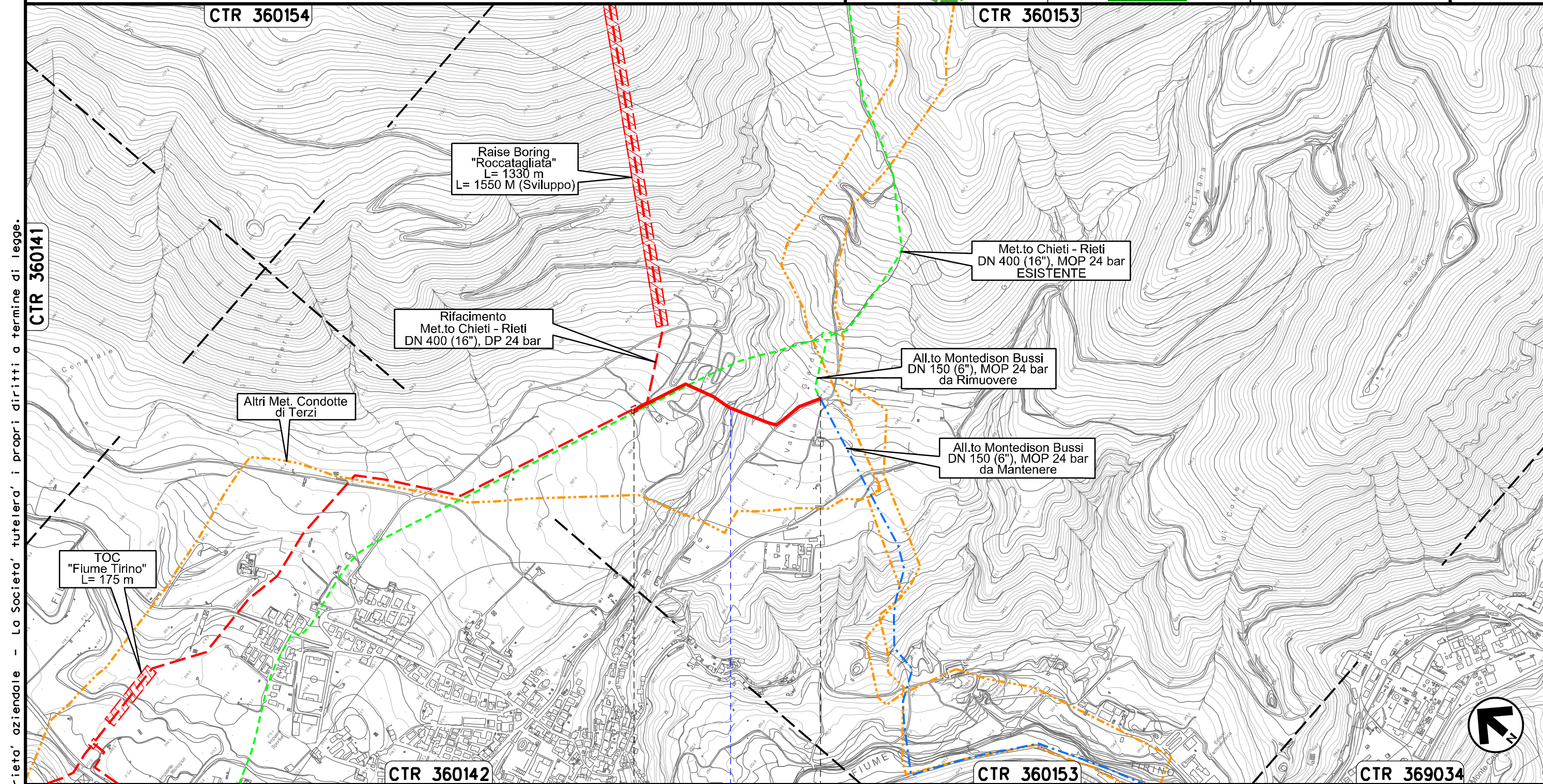
PIDA Loc. Colle San Felice km 0+000

Il presente disegno e' di proprieta' aziendale, tutelera' i propri diritti a termine di legge.

Ricollegamento Allacciamento Montedison Bussi
DN 150 (6"), DP 24 bar

00	20.02.20	EMISSIONE	MESCHINI	CECCONI	CAPRIOTTI
INDICE	DATA	R E V I S I O N I	ELABORATO	VERIFICATO	APPROVATO
 			Dis. PG-IOU-211		Foglio 11 di 35
			Comm. NR /19094		Scala 1:10000

IMPATTO AD OPERA ULTIMATA



Il presente disegno e' di proprieta' aziendale - La Societa' tutelera' i propri diritti a termine di legge.

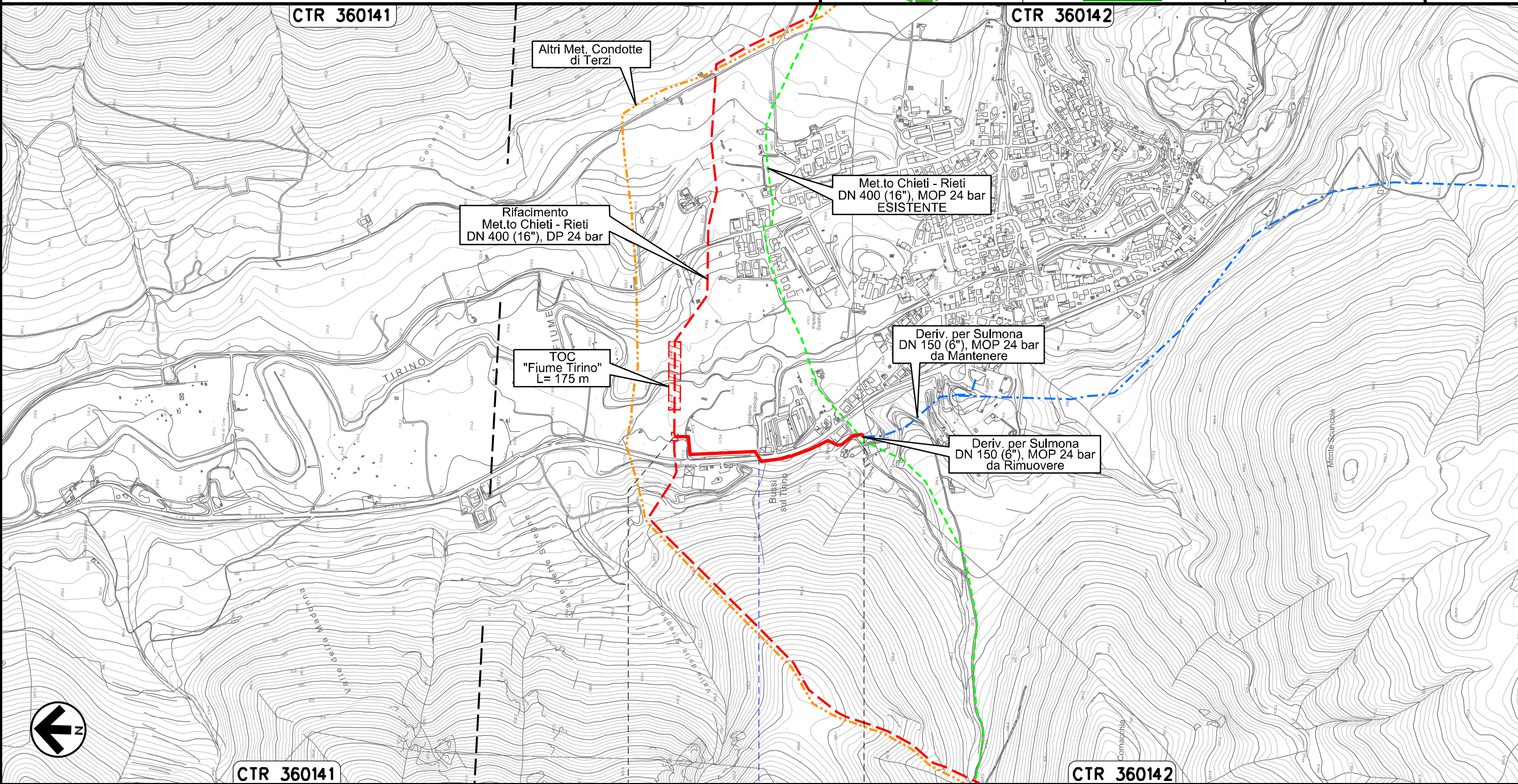
Ricollegamento Derivazione per Sulmona
DN 150 (6"), DP 24 bar

00	20.02.20	EMISSIONE	MESCHINI	CECCONI	CAPRIOTTI	
INDICE	DATA	R E V I S I O N I		ELABORATO	VERIFICATO	APPROVATO
snam			Enereco			
			Dis.	PG-IOU-211		
			Comm.	NR /19094		

Foglio
12
di 35
Scala
1:10000

IMPATTO AD OPERA ULTIMATA

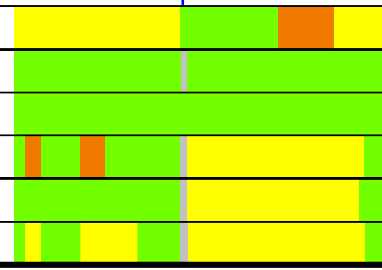
Il presente disegno e' di proprieta' aziendale - La Societa' tutelera' i propri diritti a termine di legge.



0+000 0+565

BUSSI SUL TIRINO (PESCARA)

S.S. n. 153

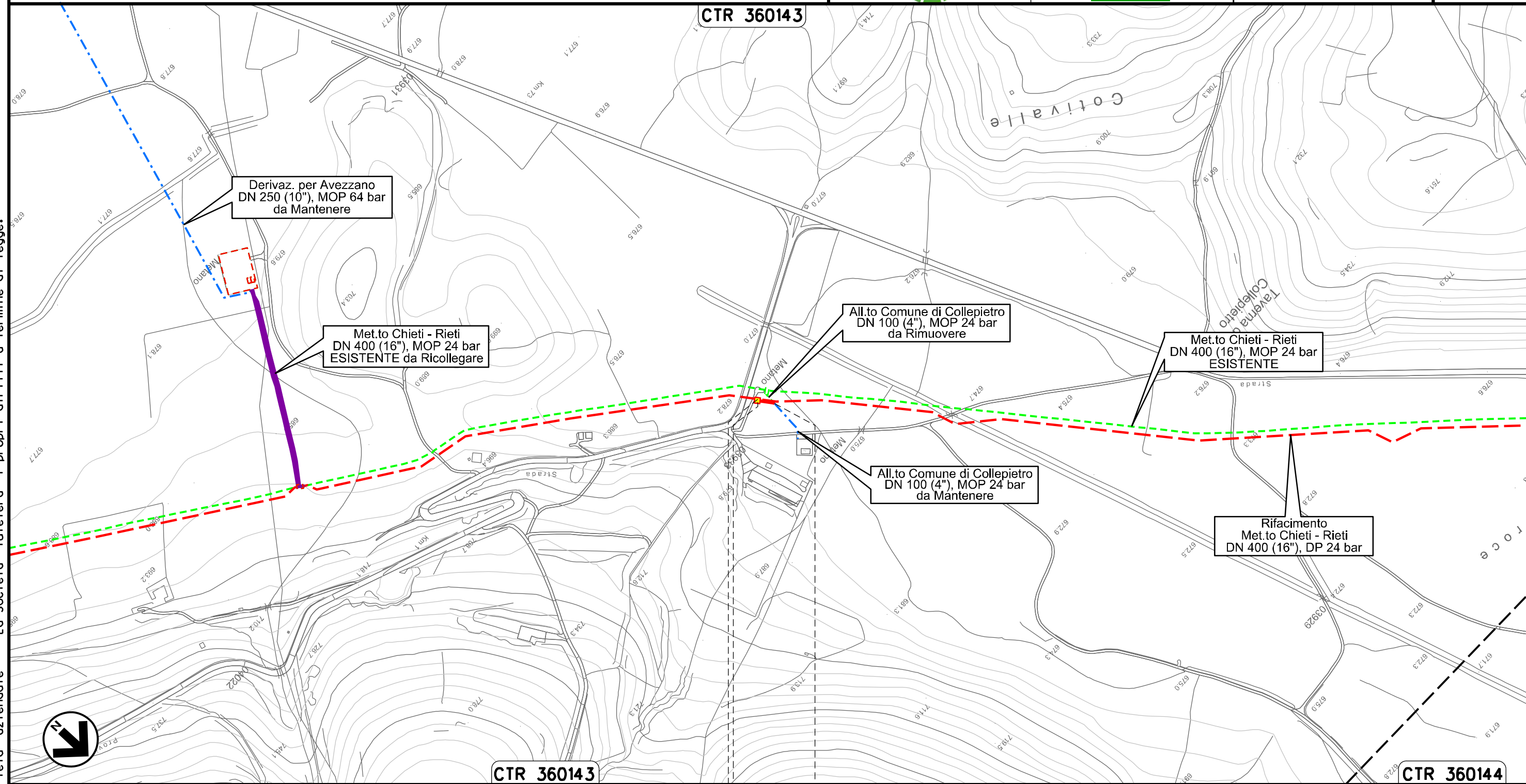


Ricollegamento Allacciamento Comune di Collepietro
DN 100 (4"), DP 24 bar

00	20.02.20	EMISSIONE	MESCHINI	CECCONI	CAPRIOTTI		
INDICE	DATA	R E V I S I O N I			ELABORATO	VERIFICATO	APPROVATO
		Dis. PG-IOU-211					
		Comm. NR /19094					

Foglio
13
di 35
Scala
1:5000

IMPATTO AD OPERA ULTIMATA



Il presente disegno e' di proprieta' aziendale - La Societa' tutelera' i propri diritti a termine di legge.



CTR 360143

0+000 0+024

COLLEPIETRO (L'AQUILA)

PIDA Loc. Taverna di Collepietro km 0+003

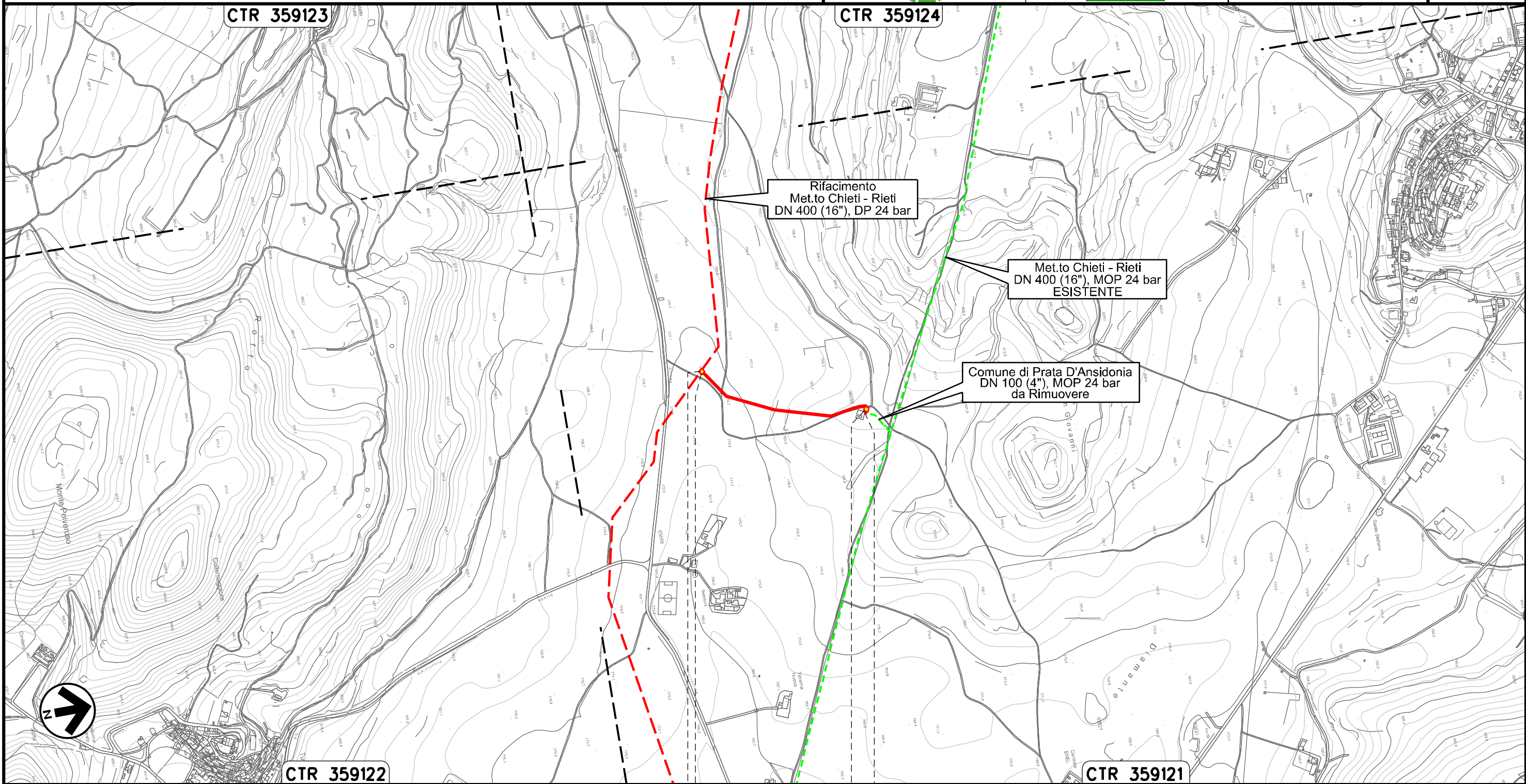
CTR 360144

Nuovo Allacciamento Comune di Prata D'Ansidonia
DN 100 (4"), DP 24 bar

00	20.02.20	EMISSIONE	MESCHINI	CECCONI	CAPRIOTTI
INDICE	DATA	REVISIONI	ELABORATO	VERIFICATO	APPROVATO
			Dis. PG-IOU-211		
			Comm. NR /19094		

Foglio
14
di 35
Scala
1:10000

IMPATTO AD OPERA ULTIMATA



0+000 0+479



PRATA D'ANSIDONIA (L'AQUILA)

PIDS Loc. Settefondi
km 0+003

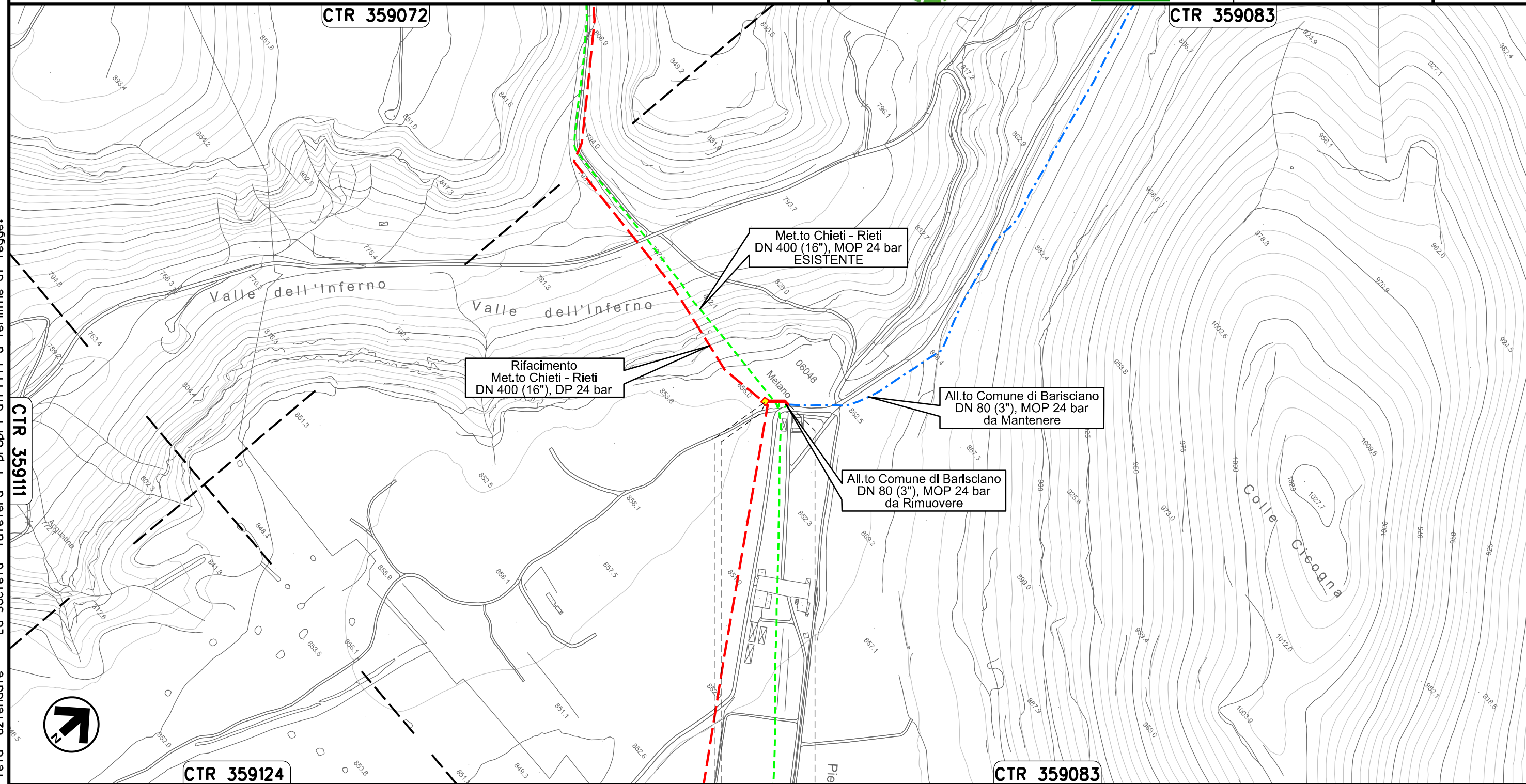
PIDA Loc. Colle San Giovanni
km 0+465



Il presente disegno e' di proprieta' aziendale - La Societa' tutelera' i propri diritti a termine di legge.

00	20.02.20	EMISSIONE	MESCHINI	CECCONI	CAPRIOTTI
INDICE	DATA	R E V I S I O N I		ELABORATO	VERIFICATO
					
			Dis.	PG-IOU-211	
			Comm.	NR /19094	

IMPATTO AD OPERA ULTIMATA



0+000 0+034



BARISCIANO
L'AQUILA

↑ PIDS Loc. Valle dell'Inferno
km 0+003



Il presente disegno e' di proprieta' aziendale - La Societa' tutelera' i propri diritti a termine di legge.

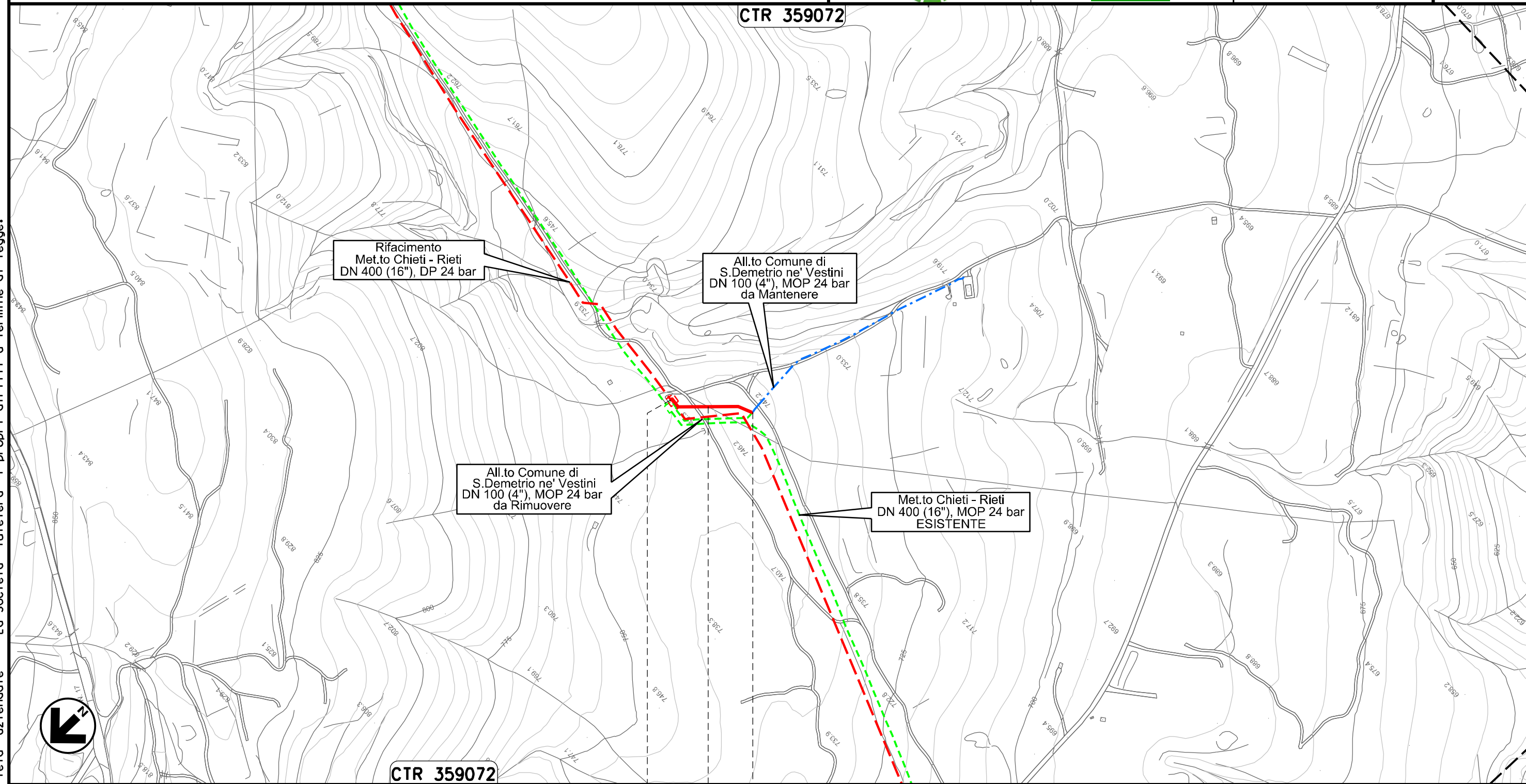
Ricollegamento Allacciamento Comune di San Demetrio ne' Vestini
DN 100 (4"), DP 24 bar

00	20.02.20	EMISSIONE	MESCHINI	CECCONI	CAPRIOTTI		
INDICE	DATA	R E V I S I O N I			ELABORATO	VERIFICATO	APPROVATO
							
Dis. PG-IOU-211			Comm. NR /19094				

Foglio
16
di 35
Scala
1:5000

IMPATTO AD OPERA ULTIMATA

CTR 359072



CTR 359072


0+000

0+113

POGGIO PICENZE (L'AQUILA)

SAN DEMETRIO NE' VESTINI (L'AQUILA)

Il presente disegno e' di proprieta' aziendale - La Societa' tutelera' i propri diritti a termine di legge.



Ricollegamento Allacciamento Comune di Poggio Picenze
DN 100 (4"), DP 24 bar

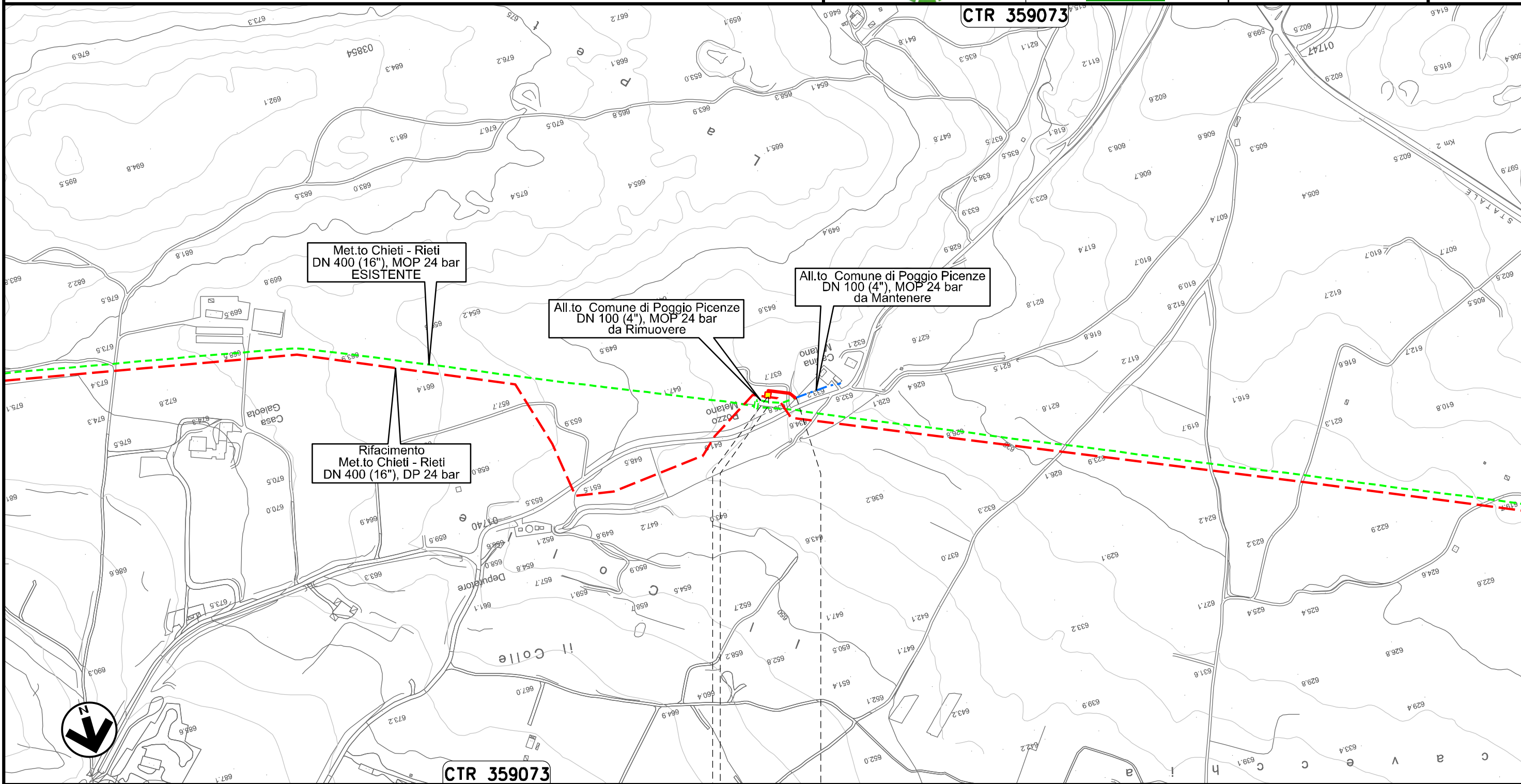
IMPATTO AD OPERA ULTIMATA

00	20.02.20	EMISSIONE	MESCHINI	CECCONI	CAPRIOTTI		
INDICE	DATA	R E V I S I O N I			ELABORATO	VERIFICATO	APPROVATO
Dis. PG-IOU-211			Comm. NR /19094				

Foglio
17
di 35
Scala
1:5000



CTR 359073



Met.to Chieti - Rieti
DN 400 (16"), MOP 24 bar
ESISTENTE

All.to Comune di Poggio Picenze
DN 100 (4"), MOP 24 bar
da Rimuovere

All.to Comune di Poggio Picenze
DN 100 (4"), MOP 24 bar
da Mantenere


Rifacimento
Met.to Chieti - Rieti
DN 400 (16"), DP 24 bar

CTR 359073

0+000 0+047

POGGIO PICENZE
(L'AQUILA)

↳ PIDA Loc. La Petrarà
km 0+003

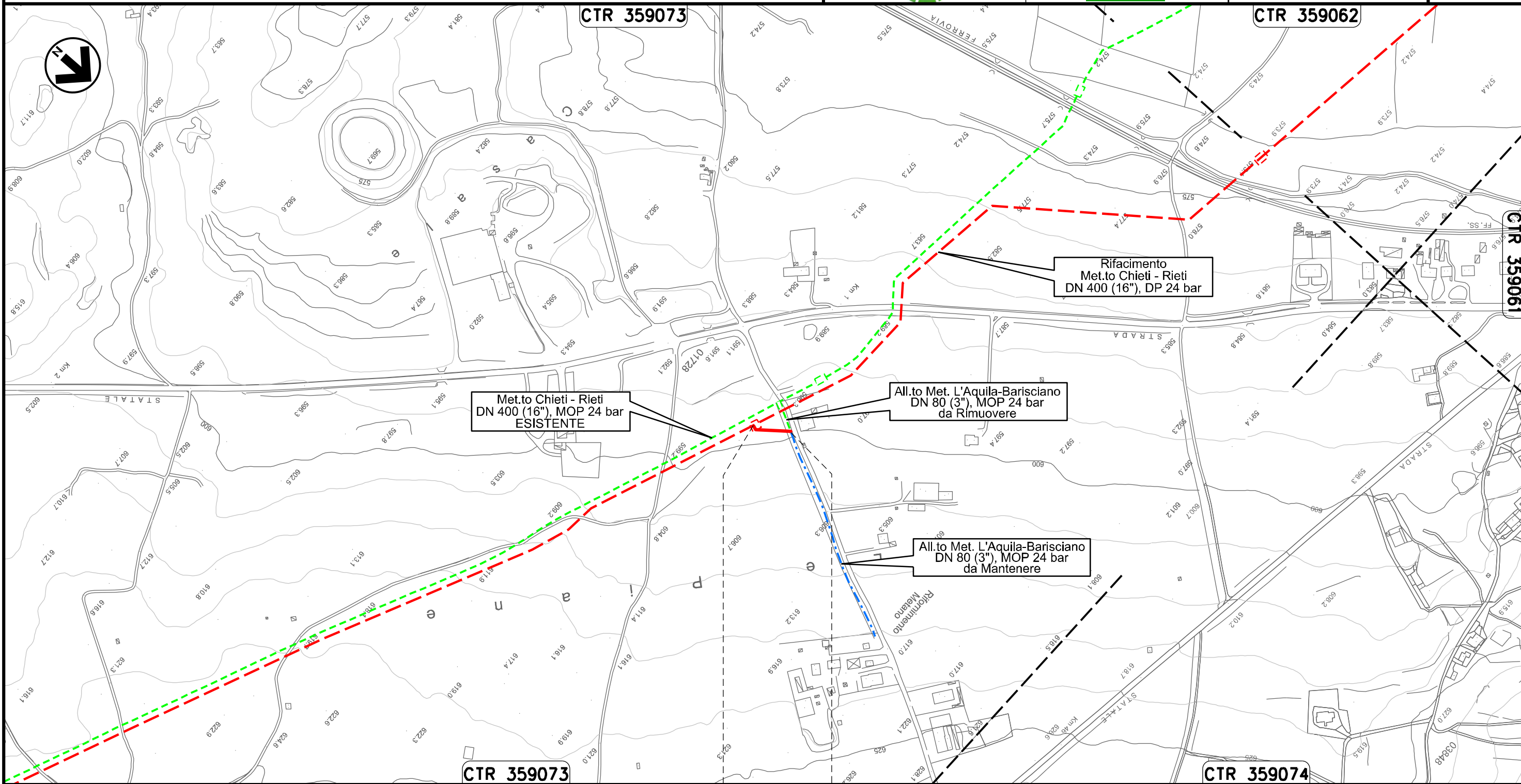


Il presente disegno e' di proprieta' aziendale - La Societa' tutelera' i propri diritti a termine di legge.

Ricollegamento Allacciamento Metanodotto L'Aquila-Barisciano
DN 100 (4"), DP 24 bar


00	20.02.20	EMISSIONE	MESCHINI	CECCONI	CAPRIOTTI	Foglio 18 di 35
INDICE	DATA	R E V I S I O N I	ELABORATO	VERIFICATO	APPROVATO	
			Dis. PG-IOU-211			Scala 1:5000
			Comm. NR /19094			

IMPATTO AD OPERA ULTIMATA



Il presente disegno e' di proprieta' aziendale - La Societa' tutelera' i propri diritti a termine di legge.

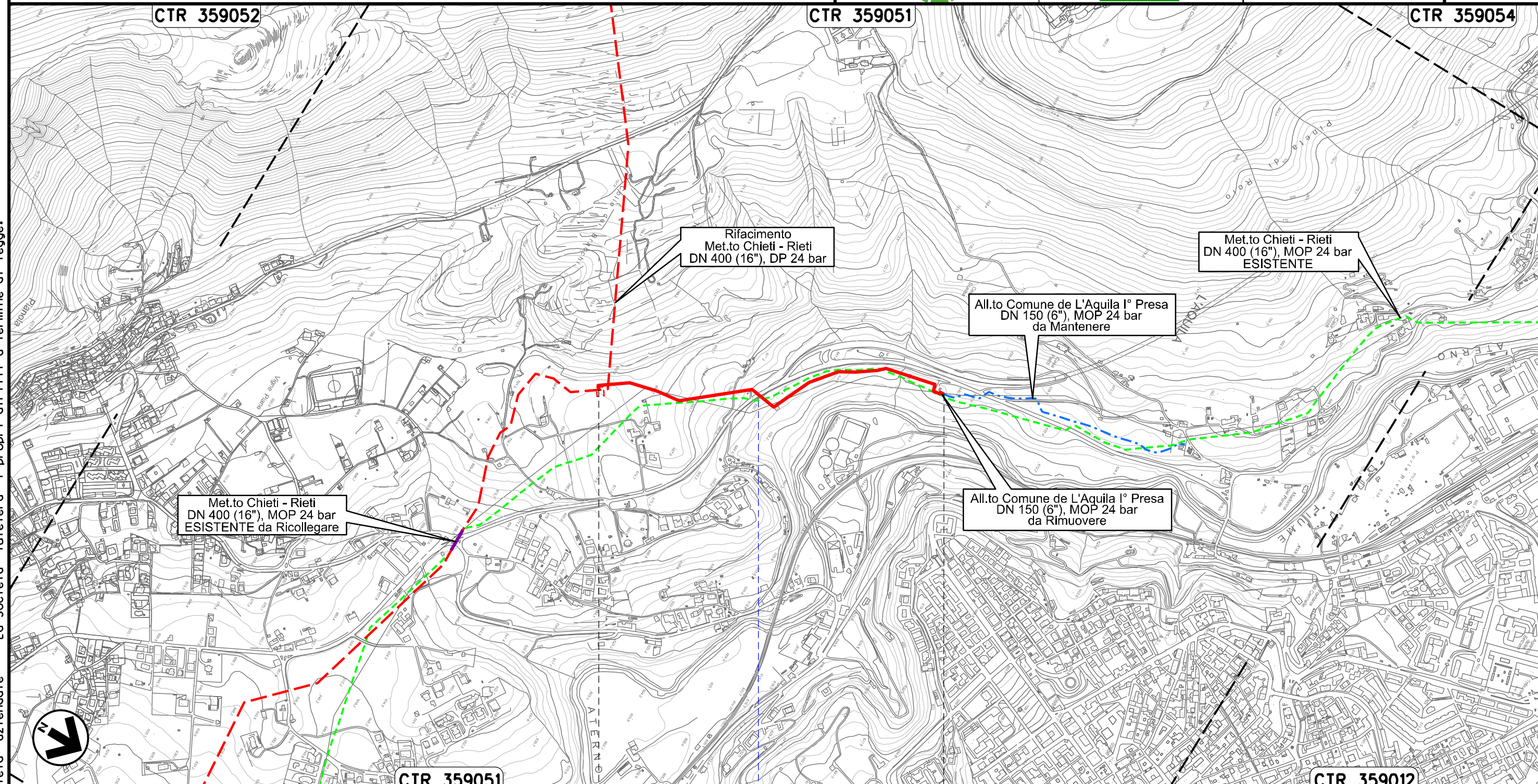
0+000 0+053
BARISCIANO (L'AQUILA)



00	20.02.20	EMISSIONE	MESCHINI	CECCONI	CAPRIOTTI
INDICE	DATA	R E V I S I O N I		ELABORATO	VERIFICATO
		Dis. PG-IOU-211		APPROVATO	
		Comm. NR /19094			

Foglio
19
di 35
Scala
1:10000

IMPATTO AD OPERA ULTIMATA



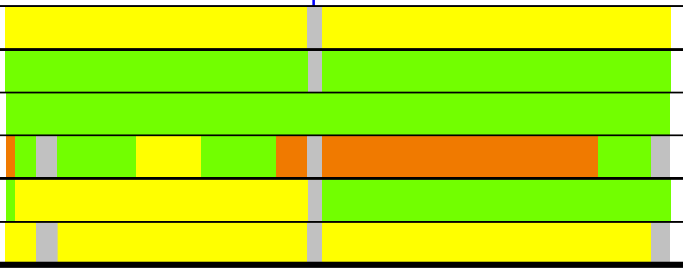
Il presente disegno e' di proprieta' aziendale - La Societa' tutelera' i propri diritti a termine di legge.





0+000 0+973

L'AQUILA

S.S. n.684

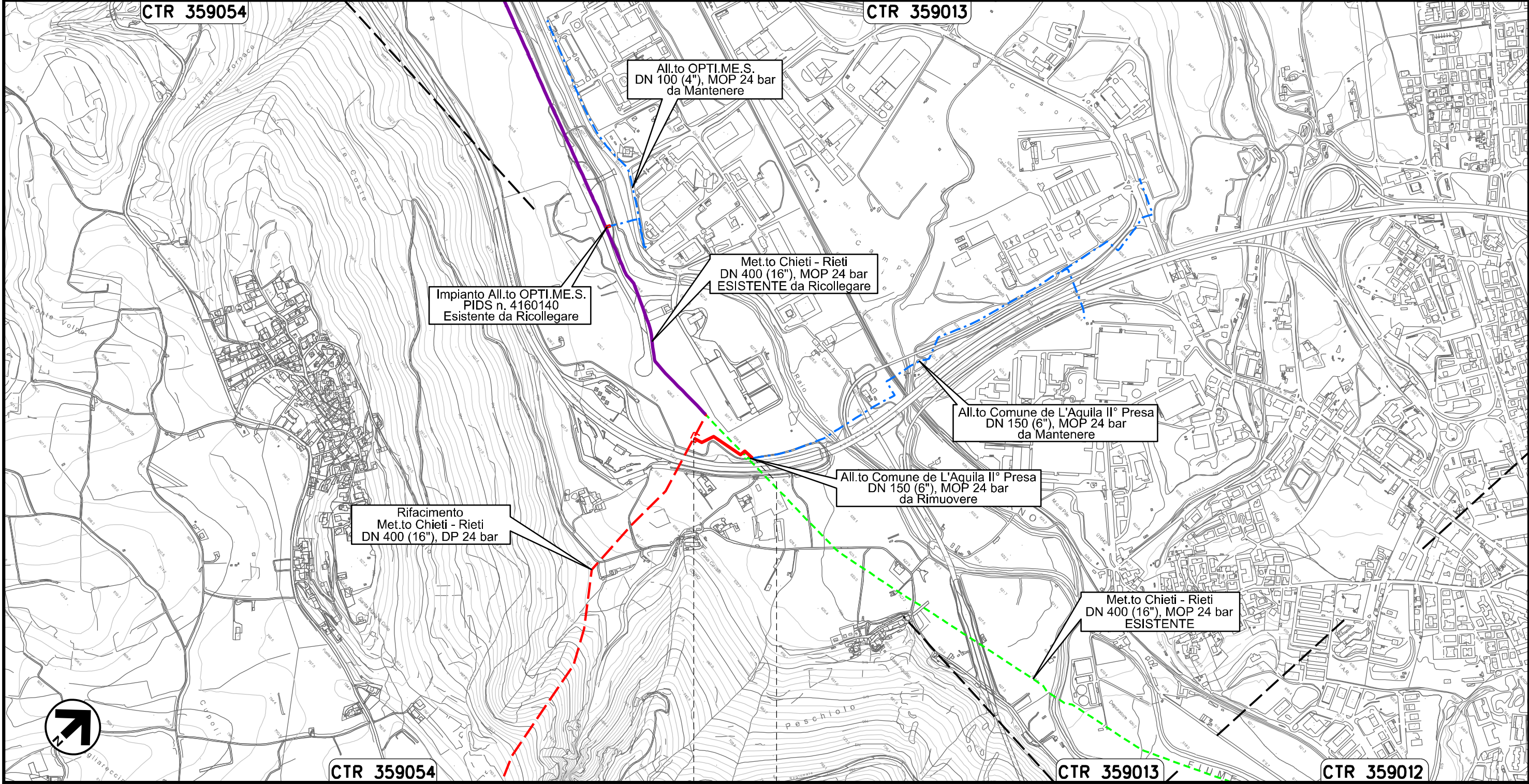


Ricollegamento Allacciamento Comune De L'Aquila II° Presa
DN 150 (6"), DP 24 bar

00	20.02.20	EMISSIONE	MESCHINI	CECCONI	CAPRIOTTI		
INDICE	DATA	R E V I S I O N I			ELABORATO	VERIFICATO	APPROVATO
							
Dis. PG-IOU-211			Comm. NR /19094				


Foglio
20
di 35
Scala
1:10000

IMPATTO AD OPERA ULTIMATA





0+000 0+184

L'AQUILA



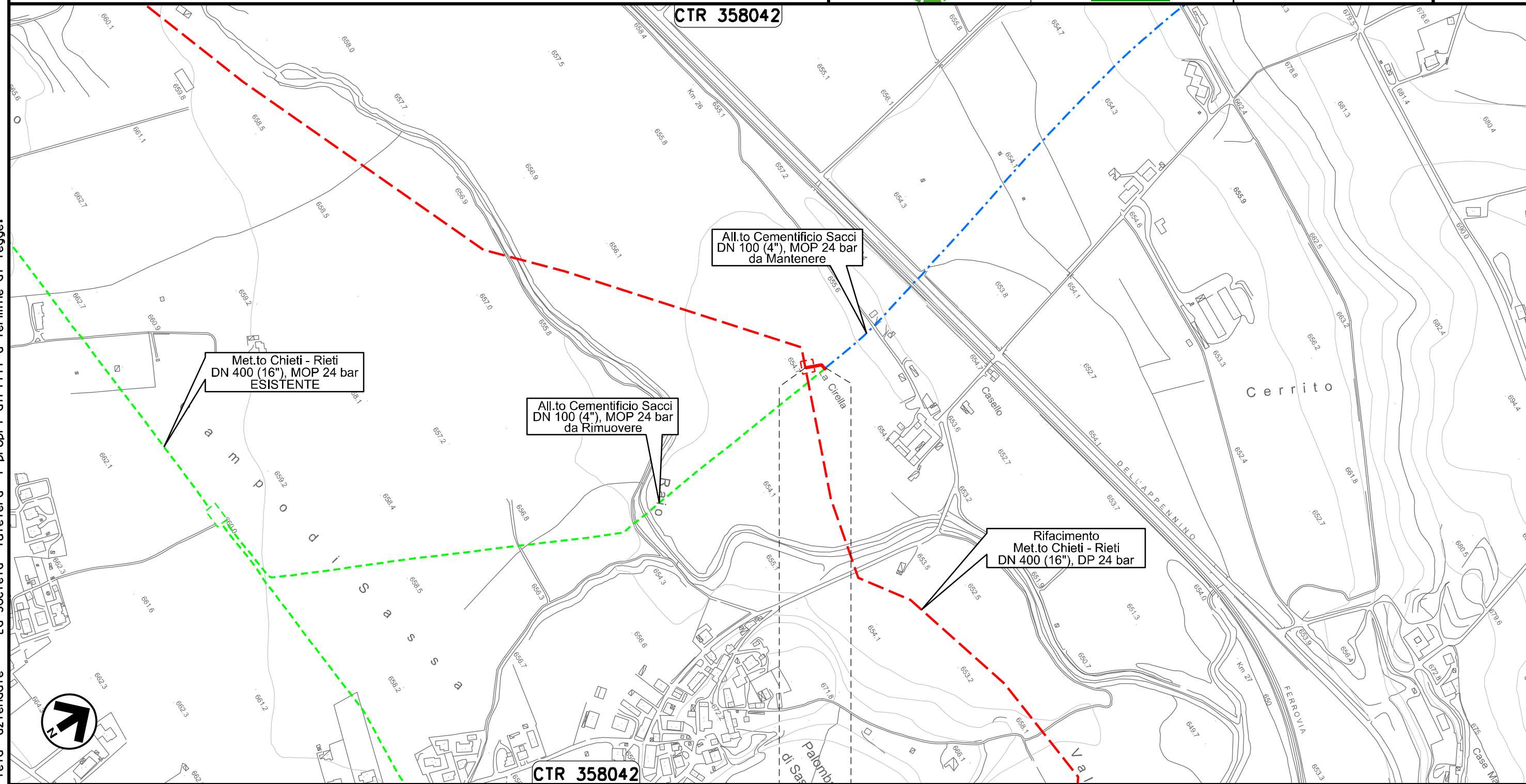
Il presente disegno e' di proprieta' aziendale - La Societa' tutelera' i propri diritti a termine di legge.

Ricollegamento Allacciamento Cementificio Sacchi
DN 100 (4"), DP 24 bar

00	20.02.20	EMISSIONE	MESCHINI	CECCONI	CAPRIOTTI		
INDICE	DATA	R E V I S I O N I			ELABORATO	VERIFICATO	APPROVATO
							
			Dis. PG-IOU-211				
			Comm. NR /19094				

Foglio
21
di 35
Scala
1:5000

IMPATTO AD OPERA ULTIMATA



Il presente disegno e' di proprieta' aziendale - La Societa' tutelera' i propri diritti a termine di legge.

0+000 0+029

L'AQUILA

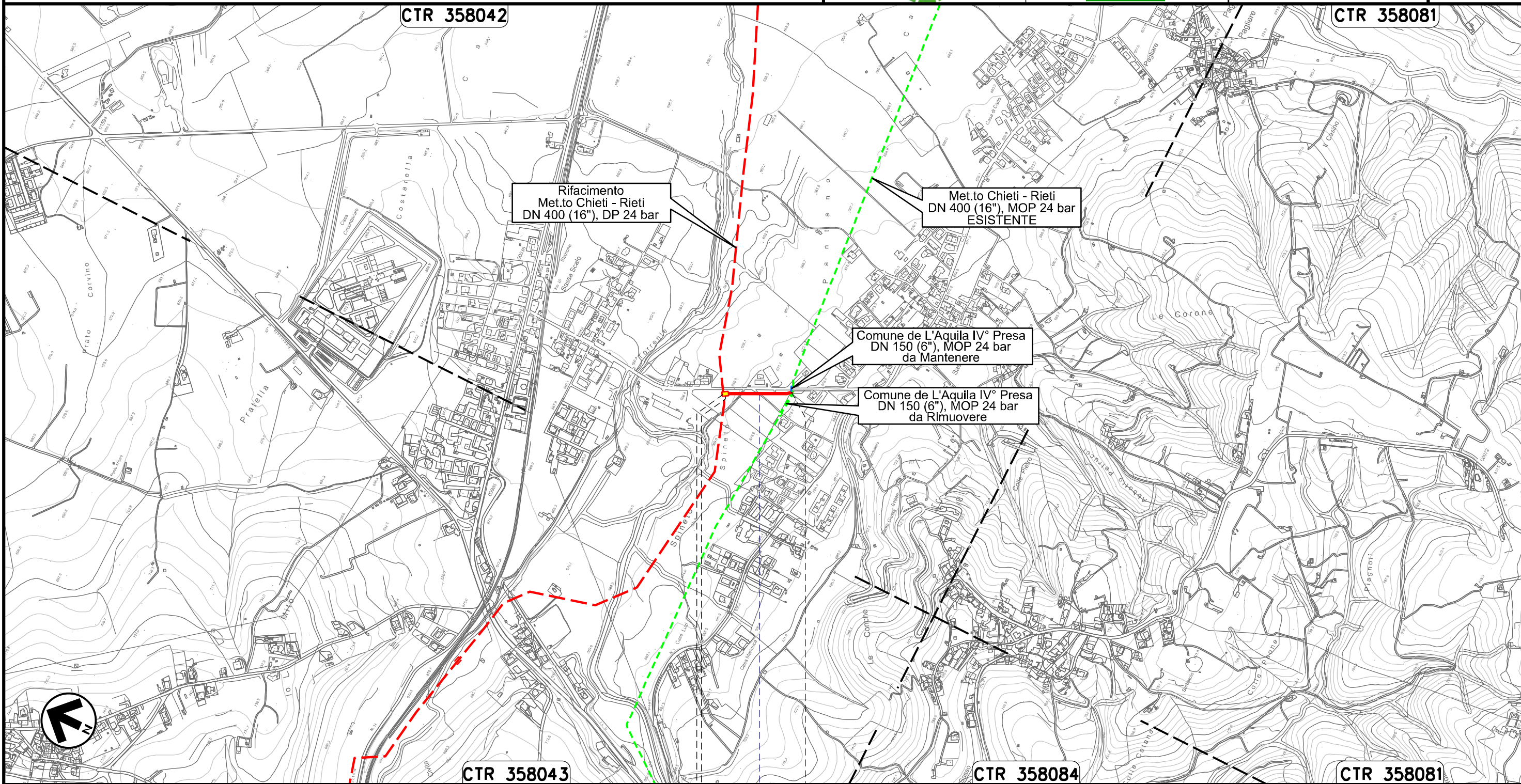


Ricollegamento Allacciamento Comune De L'Aquila IV° Presa
DN 150 (6"), DP 24 bar

00	20.02.20	EMISSIONE	MESCHINI	CECCONI	CAPRIOTTI		
INDICE	DATA	R E V I S I O N I			ELABORATO	VERIFICATO	APPROVATO
Dis. PG-IOU-211			Comm. NR /19094				

Foglio
22
di 35
Scala
1:10000

IMPATTO AD OPERA ULTIMATA




0+000 0+176

L'AQUILA

↳ PIDA Loc. Spinetto km 0+003

● Strada Comunale



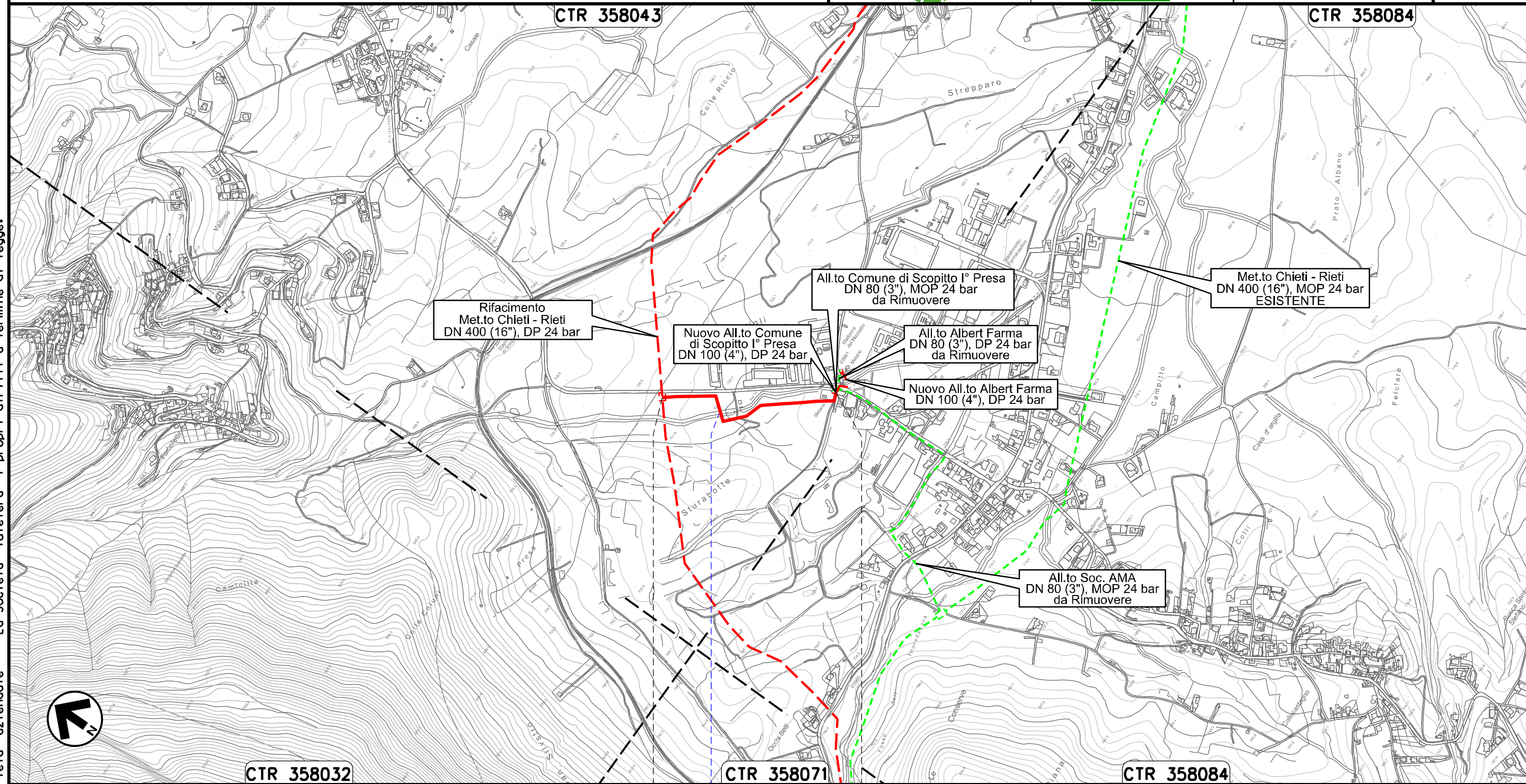
Il presente disegno e' di proprieta' aziendale - La Societa' tutelera' i propri diritti a termine di legge.

Derivazione Comune di Scoppito I° Presa e Albert Farma
DN 100 (4"), DP 24 bar

00	20.02.20	EMISSIONE	MESCHINI	CECCONI	CAPRIOTTI
INDICE	DATA	REVISIONI	ELABORATO	VERIFICATO	APPROVATO
			Dis. PG-IOU-211		
			Comm. NR /19094		

Foglio
23
di 35
Scala
1:10000

IMPATTO AD OPERA ULTIMATA



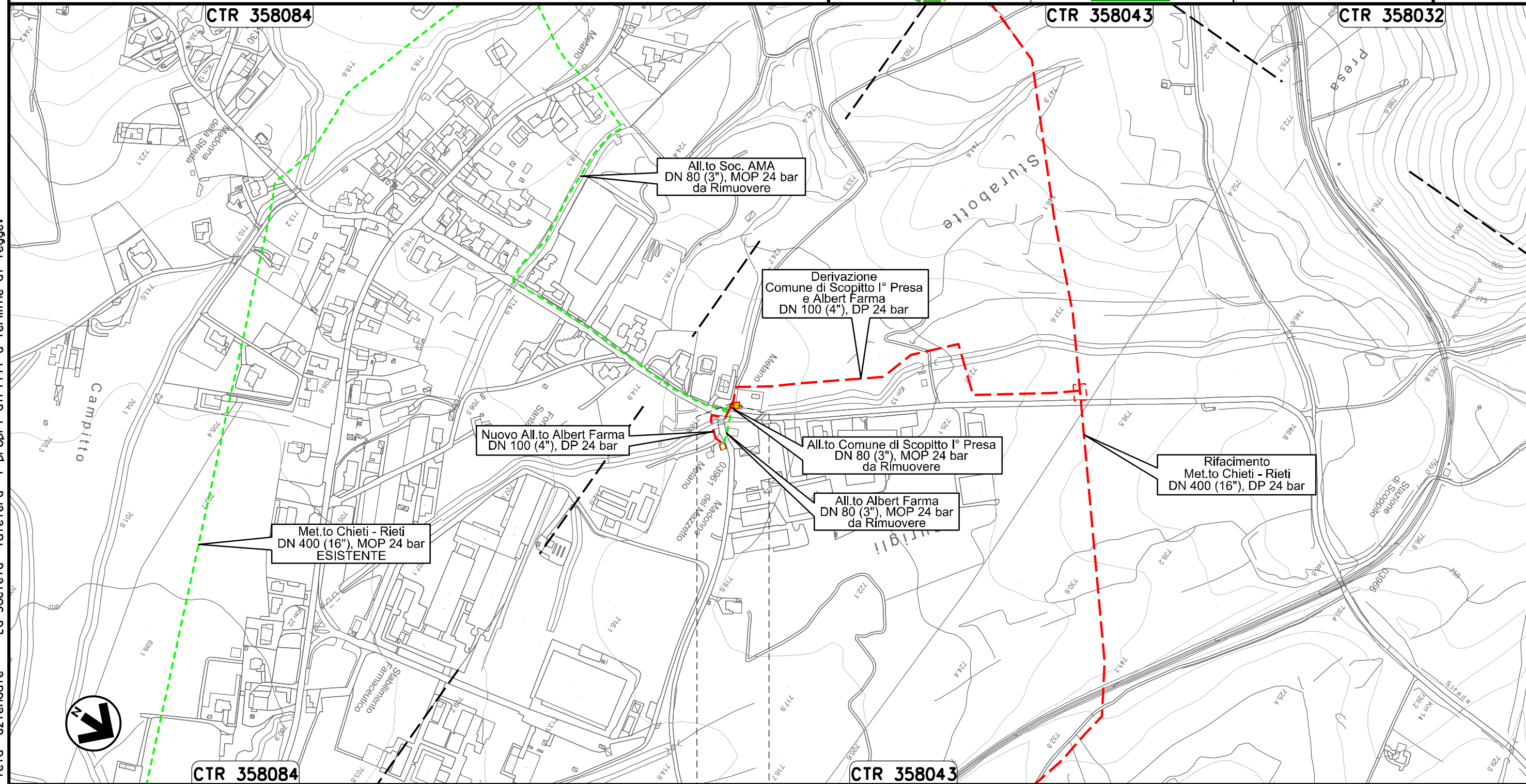
Il presente disegno e' di proprieta' aziendale - La Societa' tutelera' i propri diritti a termine di legge.

Nuovo Allacciamento Comune di Scoppito l' Presa
DN 100 (4"), DP 24 bar

00	20.02.20	EMISSIONE	MESCHINI	CECCONI	CAPRIOTTI
INDICE	DATA	REVISIONI	ELABORATO	VERIFICATO	APPROVATO
			Dis. PG-IOU-211		
			Comm. NR /19094		

Foglio
24
di 35
Scala
1:5000

IMPATTO AD OPERA ULTIMATA



0+000 0+006

SCOPPITO (L'AQUILA)

← PIDA Loc. Sturabotte km 0+006 →

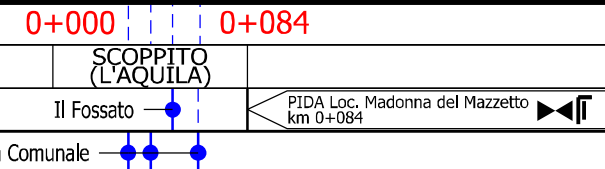
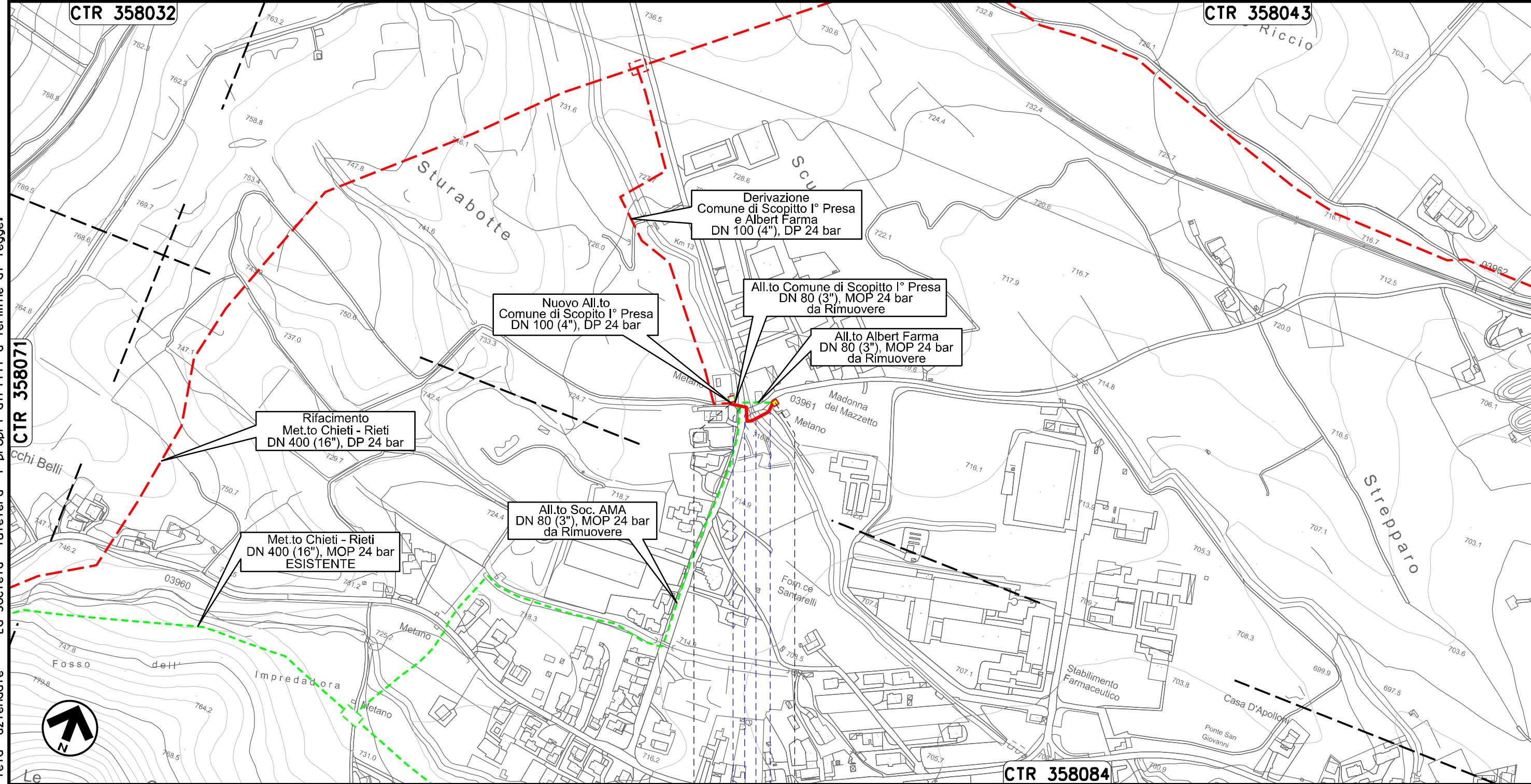
Il presente disegno e' di proprieta' aziendale - La Societa' tutelera' i propri diritti a termine di legge.

Nuovo Allacciamento Albert Farma
DN 100 (4"), DP 24 bar

IMPATTO AD OPERA ULTIMATA

00	20.02.20	EMISSIONE	MESCHINI	CECCONI	CAPRIOTTI		
INDICE	DATA	R E V I S I O N I			ELABORATO	VERIFICATO	APPROVATO
		Dis. PG-IOU-211					
		Comm. NR /19094					

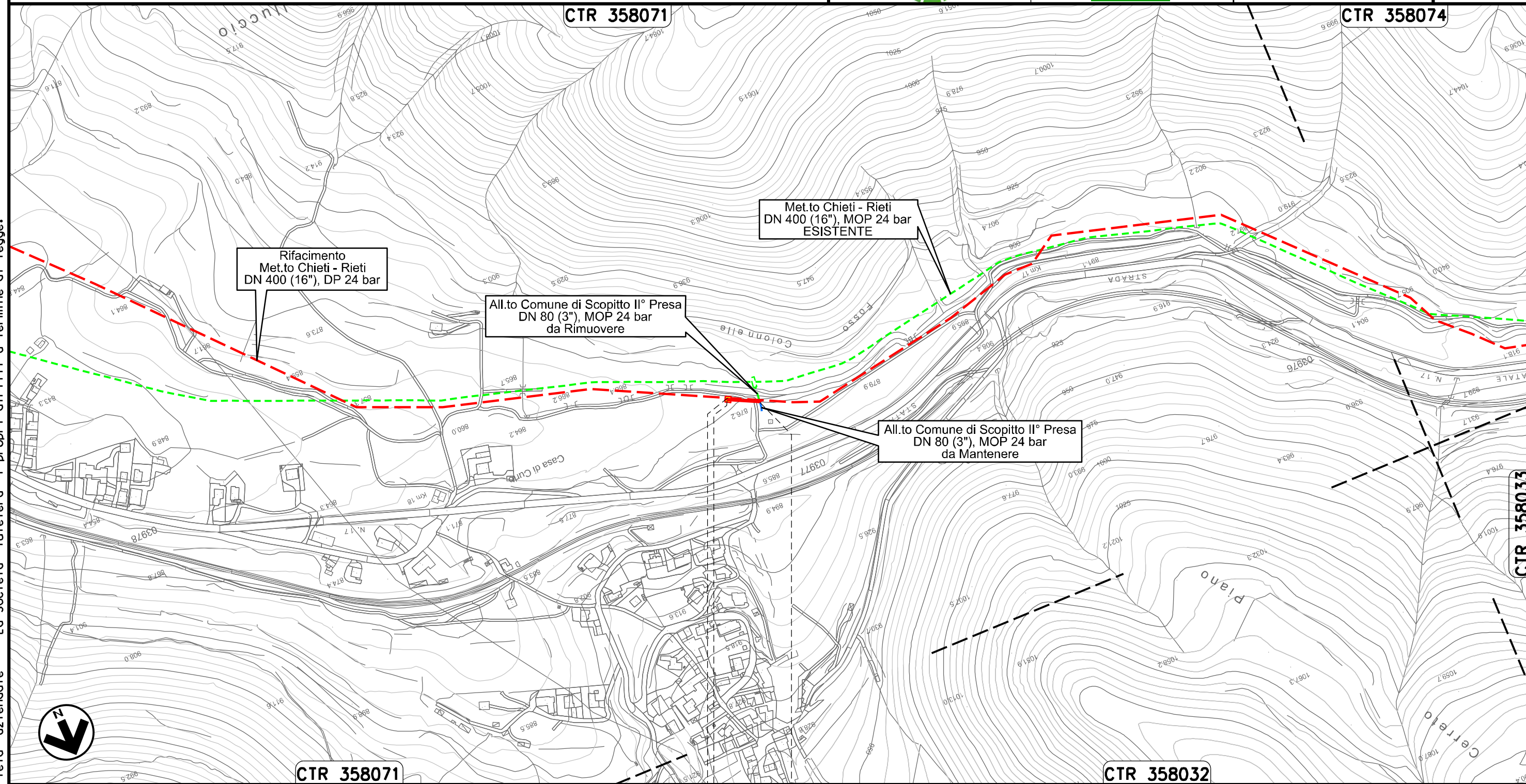
Foglio
25
di 35
Scala
1:5000



Il presente disegno e' di proprieta' aziendale - La Societa' tutelera' i propri diritti a termine di legge.

00	20.02.20	EMISSIONE	MESCHINI	CECCONI	CAPRIOTTI	Foglio 26 di 35
INDICE	DATA	REVISIONI	ELABORATO	VERIFICATO	APPROVATO	
			Dis. PG-IOU-211			Scala 1:5000
			Comm. NR /19094			


IMPATTO AD OPERA ULTIMATA



0+000 0+044

SCOPPITO (L'AQUILA)

PIDA Loc. Casa di Curto km 0+003



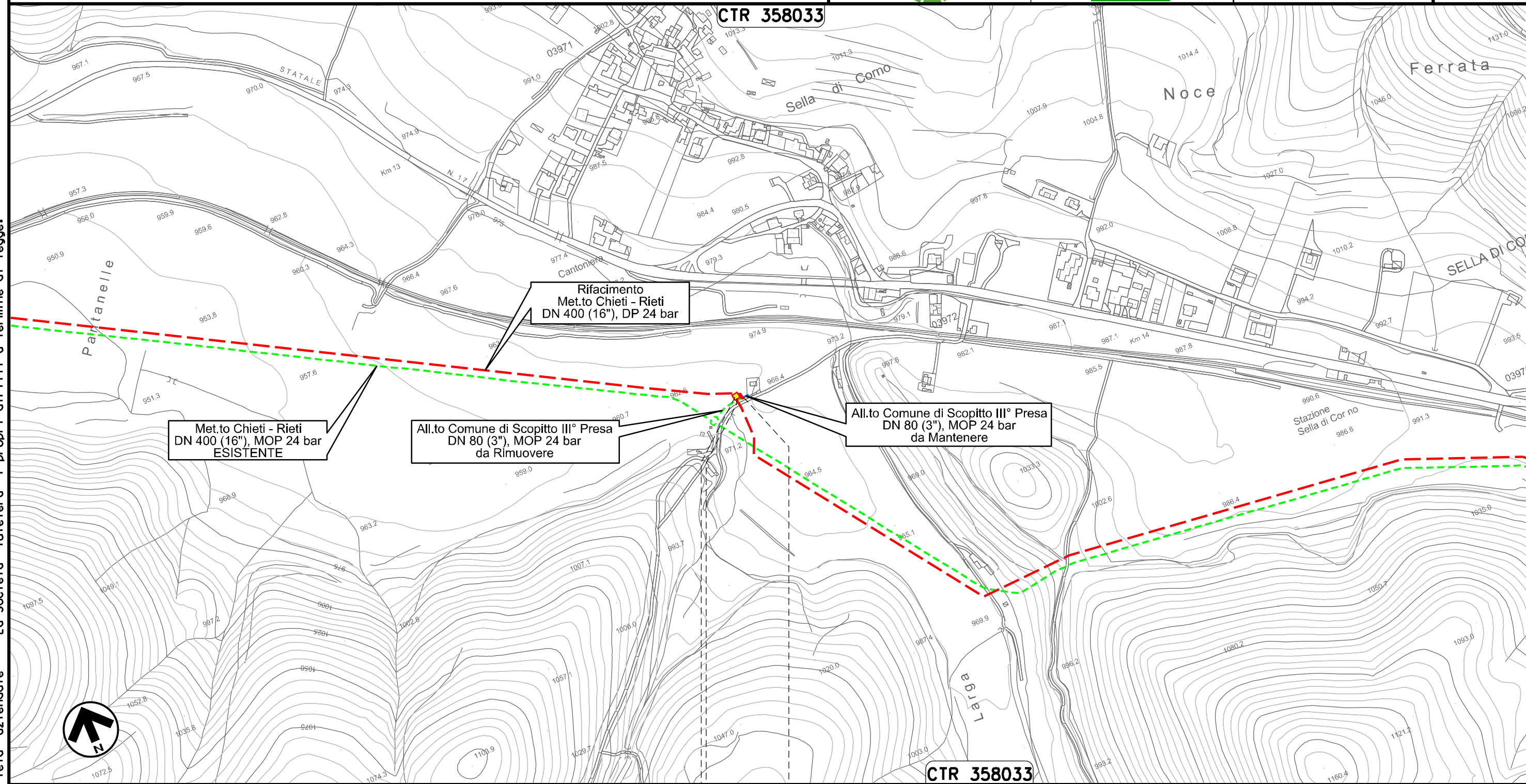
Il presente disegno e' di proprieta' aziendale - La Societa' tutelera' i propri diritti a termine di legge.

Ricollegamento Allacciamento Comune di Scoppito III° Presa
DN 100 (4"), DP 24 bar

00	20.02.20	EMISSIONE	MESCHINI	CECCONI	CAPRIOTTI
INDICE	DATA	R E V I S I O N I			
			ELABORATO	VERIFICATO	APPROVATO
			Dis. PG-IOU-211		
			Comm. NR /19094		

Foglio
27
di 35
Scala
1:5000

IMPATTO AD OPERA ULTIMATA





Il presente disegno e' di proprieta' aziendale - La Societa' tutelera' i propri diritti a termine di legge.

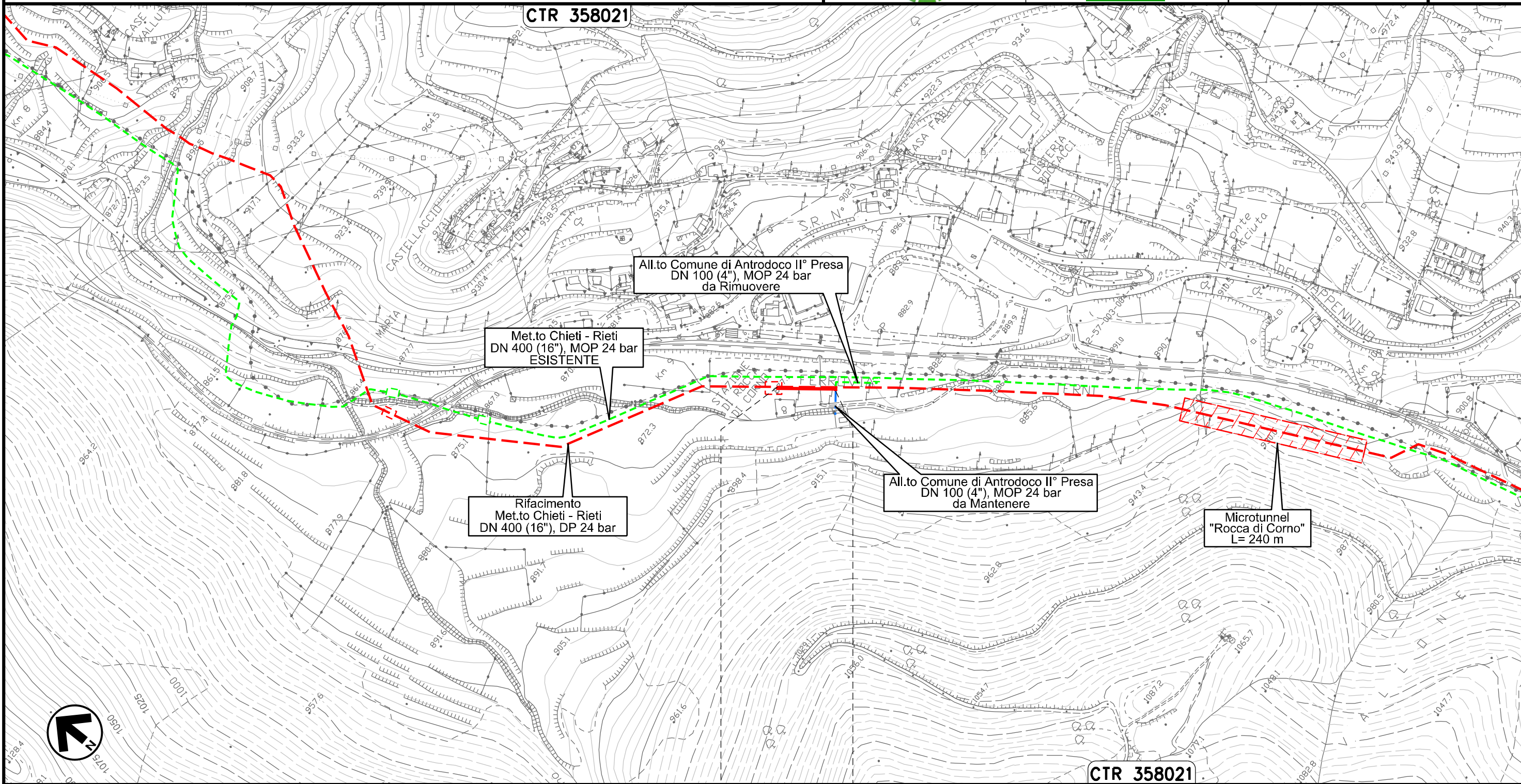


↳ PIDA Loc. Sella di Corno km 0+003

SCOPPITO (L'AQUILA)


00	20.02.20	EMISSIONE	MESCHINI	CECCONI	CAPRIOTTI		
INDICE	DATA	R E V I S I O N I			ELABORATO	VERIFICATO	APPROVATO
						Dis. PG-IOU-211	
						Comm. NR /19094	



IMPATTO AD OPERA ULTIMATA



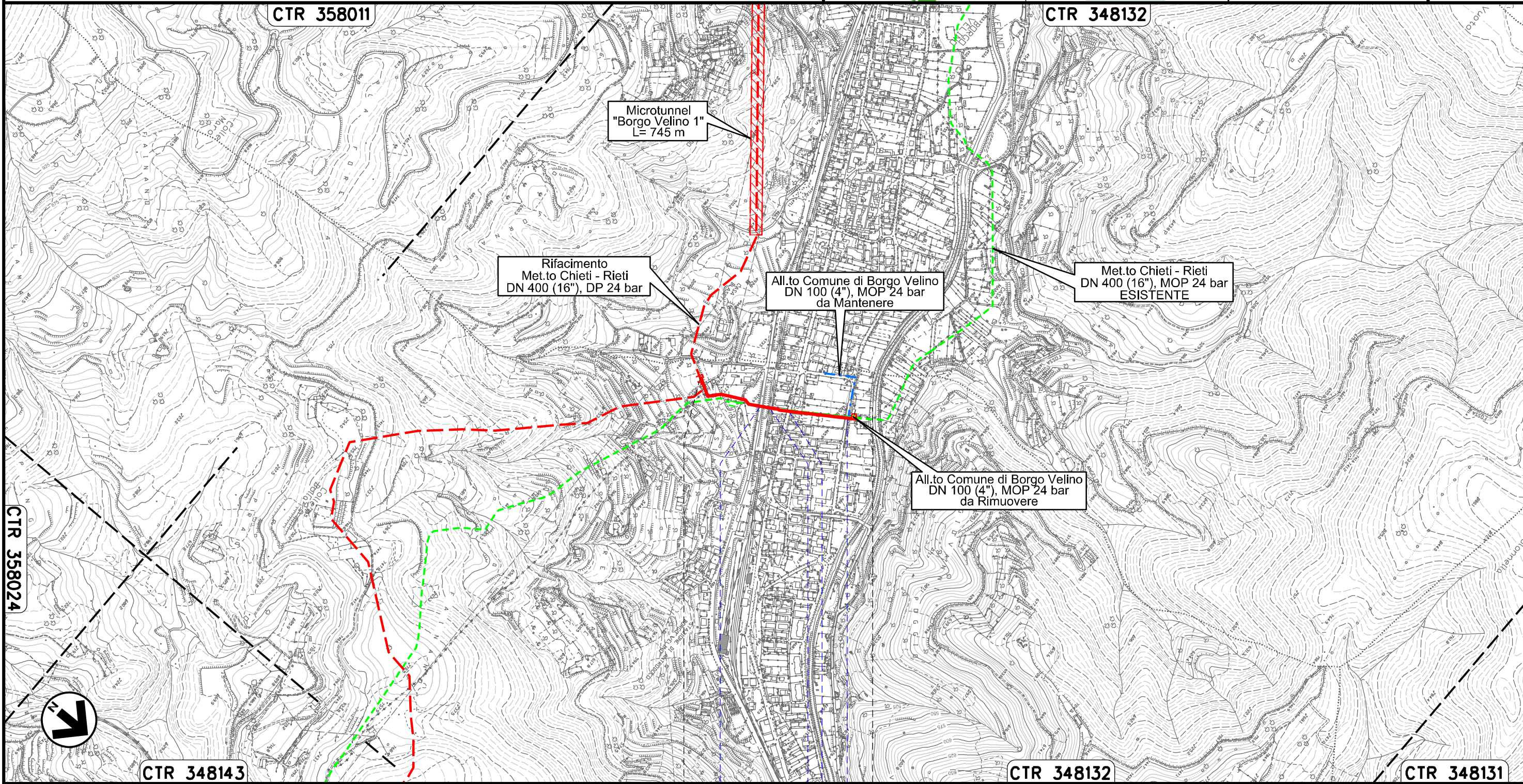
Il presente disegno e' di proprieta' aziendale - La Societa' tutelera' i propri diritti a termine di legge.

0+000 0+079
ANTRODOC (RIETI)



00	20.02.20	EMISSIONE	MESCHINI	CECCONI	CAPRIOTTI	
INDICE	DATA	R E V I S I O N I		ELABORATO	VERIFICATO	APPROVATO
 			Dis. PG-IOU-211		Foglio 29 di 35	
			Comm. NR /19094		Scala 1:10000	

IMPATTO AD OPERA ULTIMATA



0+000 BORGIO VELINO (RIETI) 0+452

PIDA Loc. Vicenne km 0+452

S.S. n. 4 Sulmona-Terzi F.S. Strada Comunale

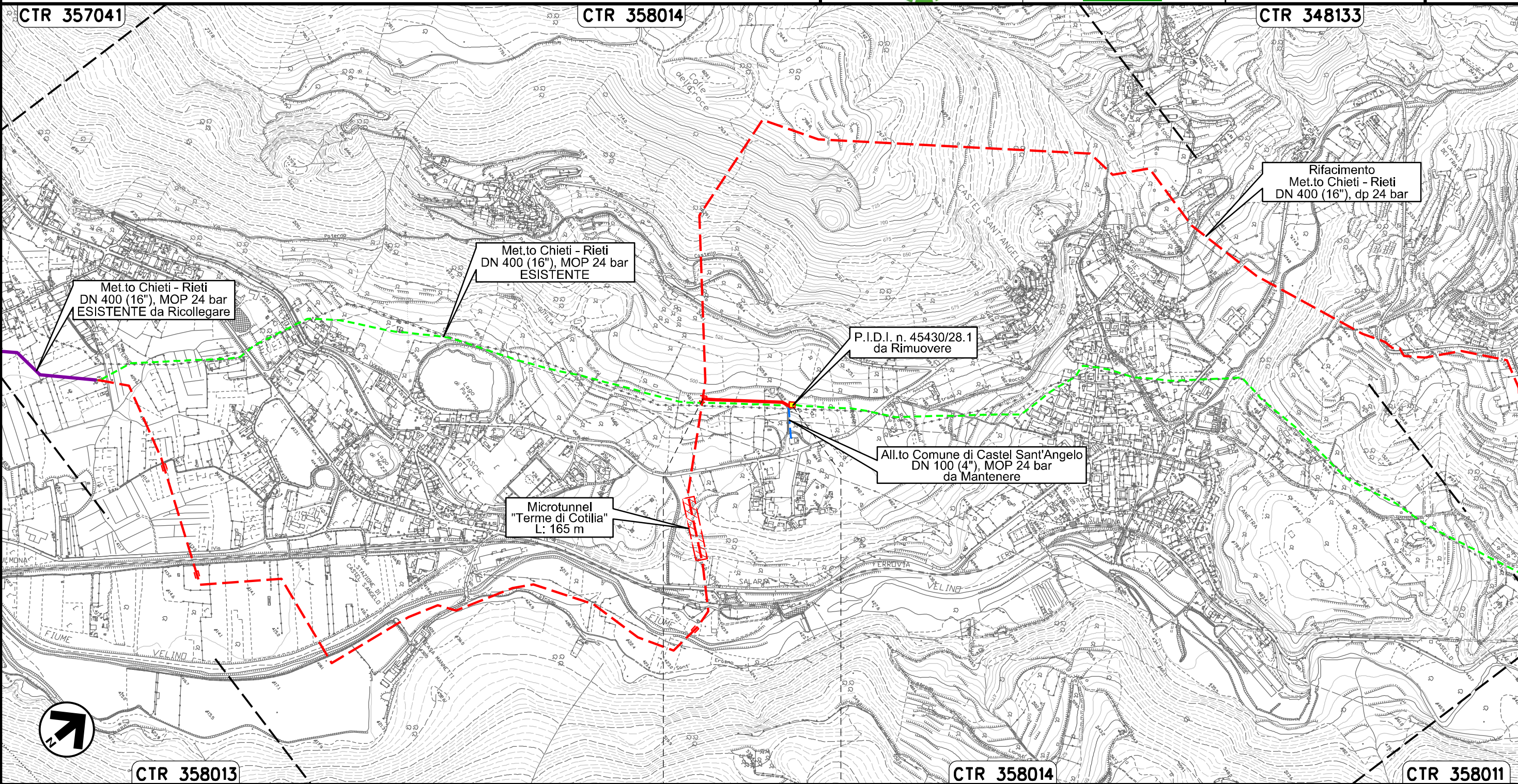


Il presente disegno e' di proprieta' aziendale - La Societa' tutelera' i propri diritti a termine di legge.

Ricollegamento Allacciamento Comune di Castel S. Angelo
DN 100 (4"), DP 24 bar

00	20.02.20	EMISSIONE	MESCHINI	CECCONI	CAPRIOTTI	Foglio
INDICE	DATA	R E V I S I O N I	ELABORATO	VERIFICATO	APPROVATO	30
			Dis. PG-IOU-211			di 35
			Comm. NR /19094			Scala 1:10000

IMPATTO AD OPERA ULTIMATA

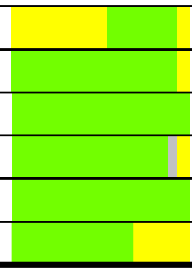



Il presente disegno e' di proprieta' aziendale - La Societa' tutelera' i propri diritti a termine di legge.

0+000 0+233

CASTEL SANT'ANGELO (RIETI)

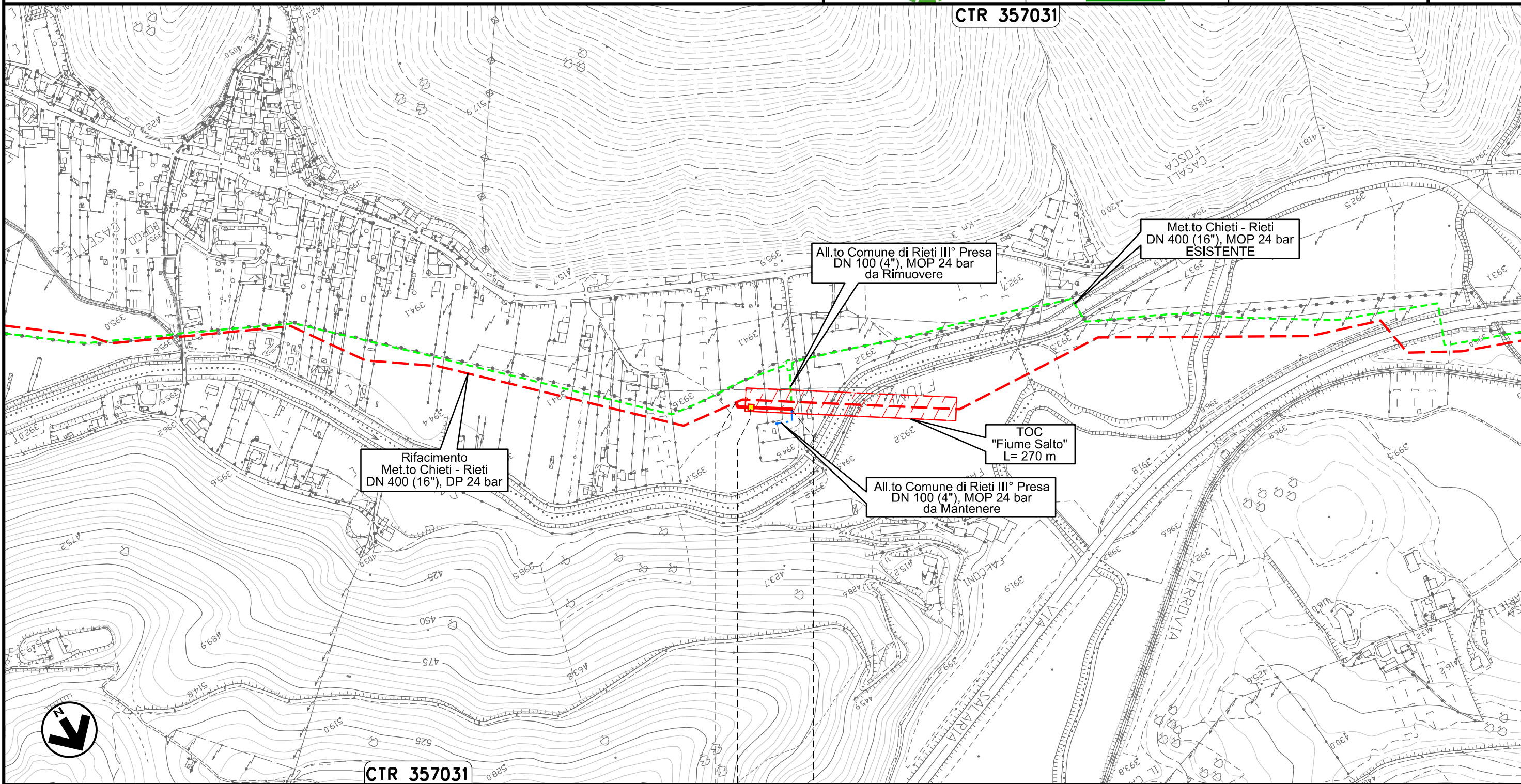
PIDA Loc. Cotilla
km 0+233



00	20.02.20	EMISSIONE	MESCHINI	CECCONI	CAPRIOTTI	Foglio 31 di 35
INDICE	DATA	R E V I S I O N I	ELABORATO	VERIFICATO	APPROVATO	Scala 1:5000
 			Dis. PG-IOU-211			
			Comm. NR /19094			

IMPATTO AD OPERA ULTIMATA

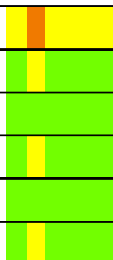
CTR 357031



0+000 0+076



RIETI

PIDA Loc. C. II Fosca
km 0+025



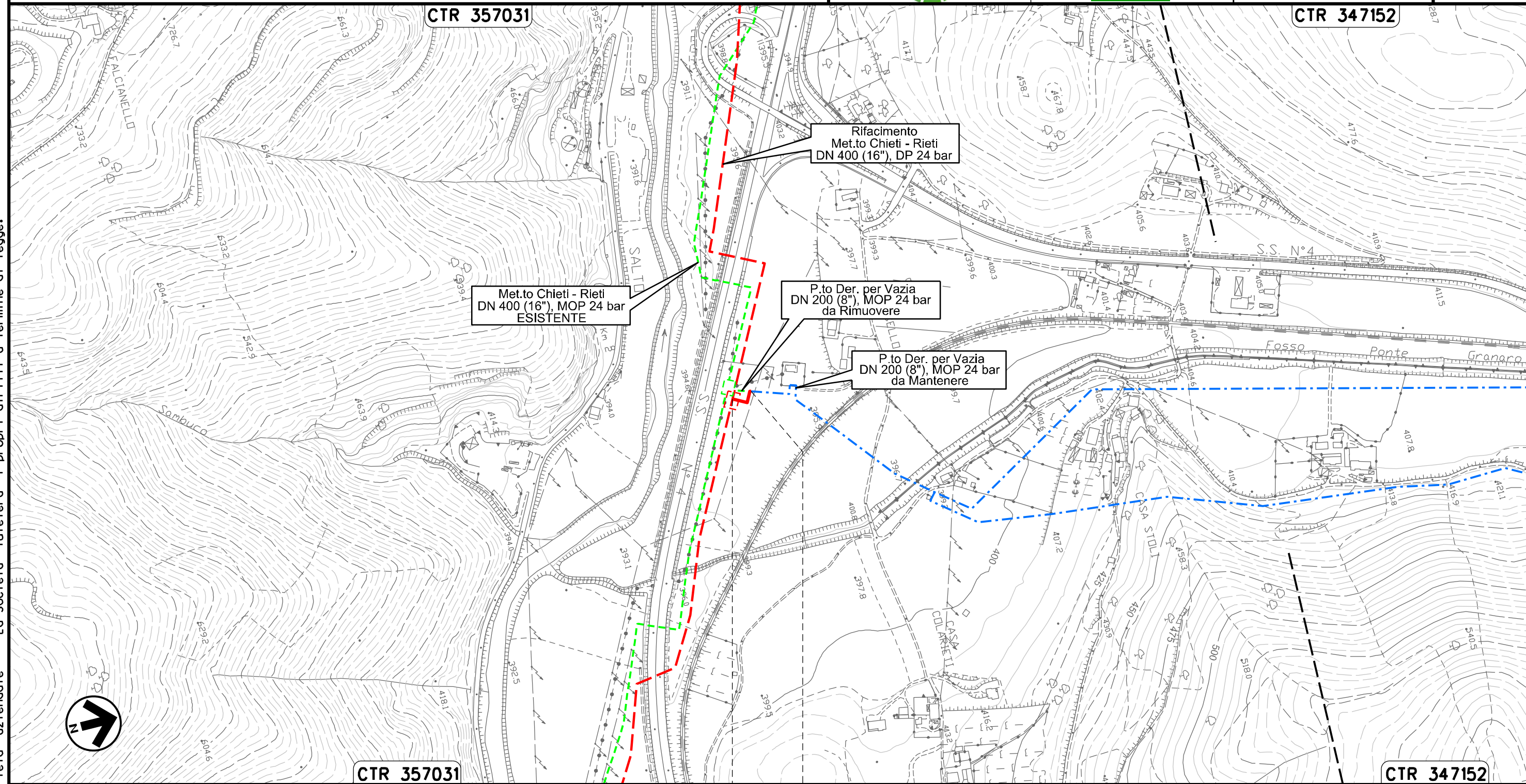
Il presente disegno e' di proprieta' aziendale - La Societa' tutelera' i propri diritti a termine di legge.

Ricollegamento Potenziamento Der. per Vazia
DN 200 (8"), DP 24 bar

00	20.02.20	EMISSIONE	MESCHINI	CECCONI	CAPRIOTTI		
INDICE	DATA	R E V I S I O N I			ELABORATO	VERIFICATO	APPROVATO
						Dis. PG-IOU-211	
						Comm. NR /19094	

Foglio
32
di 35
Scala
1:5000

IMPATTO AD OPERA ULTIMATA





0+000 0+036

RIETI

Il presente disegno e' di proprieta' aziendale - La Societa' tutelera' i propri diritti a termine di legge.

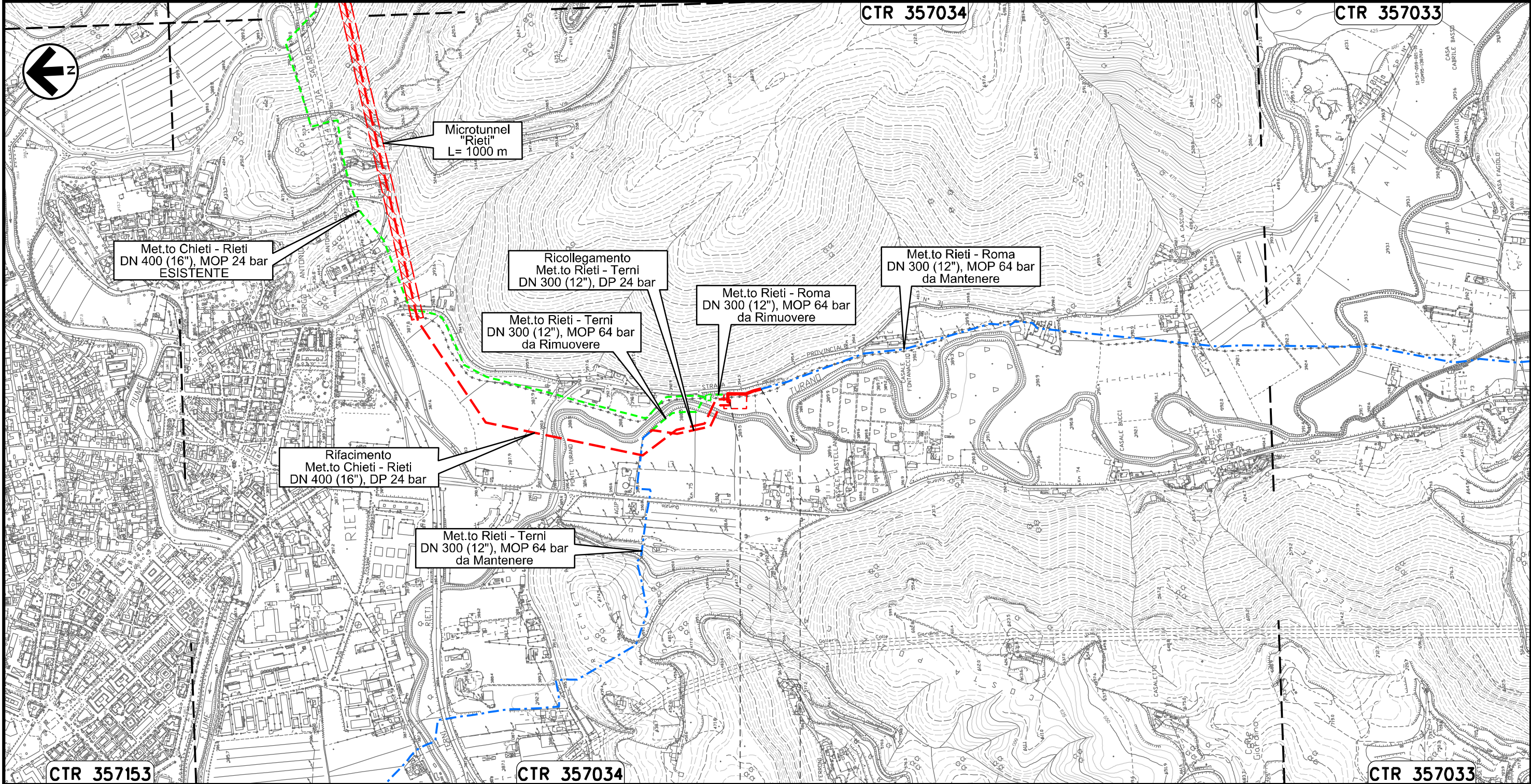
Ricollegamento MET.TO RIETI - ROMA
DN 300 (12"), DP 24 bar

00	20.02.20	EMISSIONE	MESCHINI	CECCONI	CAPRIOTTI	Foglio
INDICE	DATA	R E V I S I O N I	ELABORATO	VERIFICATO	APPROVATO	33
 			Dis. PG-IOU-211		di 35	
			Comm. NR /19094		Scala 1:10000	

IMPATTO AD OPERA ULTIMATA

CTR 357034

CTR 357033



0+000 0+113

RIETI

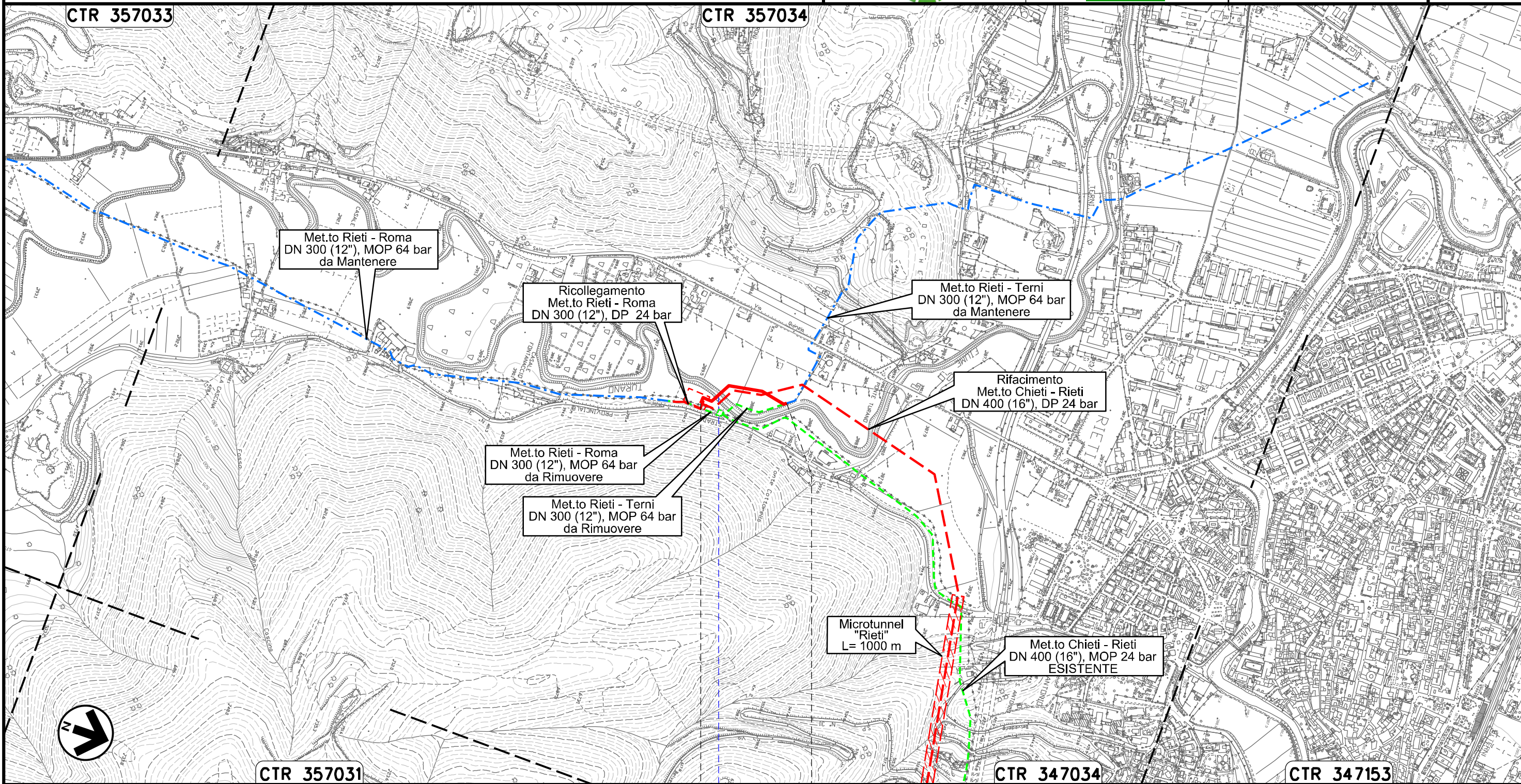


Il presente disegno e' di proprieta' aziendale - La Societa' tutelera' i propri diritti a termine di legge.

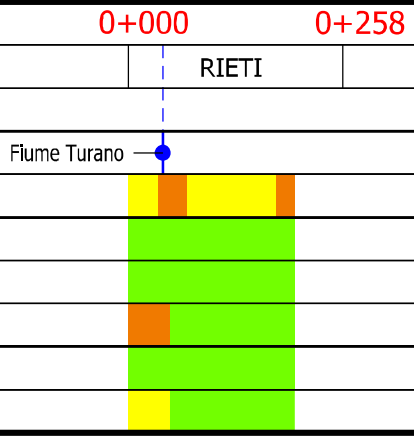
Ricollegamento MET.TO RIETI - TERNI
DN 300 (12"), DP 24 bar

IMPATTO AD OPERA ULTIMATA

00	20.02.20	EMISSIONE	MESCHINI	CECCONI	CAPRIOTTI	Foglio
INDICE	DATA	REVISIONI	ELABORATO	VERIFICATO	APPROVATO	34
			Dis. PG-IOU-211			di 35
			Comm. NR /19094			Scala
						1:10000



Il presente disegno e' di proprieta' tutelera' i propri diritti a termine di legge.



00	20.02.20	EMISSIONE	MESCHINI	CECCONI	CAPRIOTTI
INDICE	DATA	R E V I S I O N I	ELABORATO	VERIFICATO	APPROVATO
					
			Dis. PG-IOU-211		
			Comm. NR /19094		

LEGENDA

SIMBOLOGIA CARTOGRAFICA

- | | | | |
|--|--|--|---|
| | Opere connesse in progetto | | Impianti di opere connesse in progetto |
| | Metanodotto in progetto | | Impianti di linea in progetto |
| | Metanodotto in esercizio da ricollegare | | Impianti di linea da porre fuori esercizio e recuperare |
| | Metanodotto e opere connesse da porre fuori esercizio e recuperare | | Impianti di linea in esercizio |
| | Metanodotti in esercizio | | Gallerie, Tunnel, Mini-Microtunnel, Raise Boring, T.O.C. e Direct Pipe. |
| | Altre condotte di terzi | | |
| | Aree impianti stacco-terminale in progetto | | |
| | Aree impianti stacco-terminale esistenti | | |
| | Limite sovrapposizione fogli | | |

SIMBOLOGIA MECCANICA

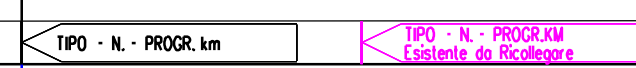
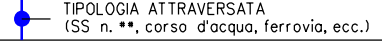
- | | |
|--|--|
| | Punto di intercettazione di linea (P.I.L.) |
| | Punto di intercettazione di derivazione importante (P.I.D.I.) |
| | Punto di intercettazione di derivazione semplice con stacco da P.I.L. (P.I.D.S.) |
| | Punto di intercettazione e derivazione semplice con stacco da Linea (P.I.D.S.) |
| | Punto di intercettazione con discaggio di allacciamento (P.I.D.A.) |
| | Punto predisposto per il discaggio di allacciamento (P.P.D.A.) |
| | Punto di sezionamento elettrico terminale (P.S.E.T.) |
| | Stazione predisposta per lancio e ricevimento PIG |
| | Impianto di riduzione/egolazione della pressione |

SIMBOLOGIA CARTOGRAFICA

TUTTE LE COMPONENTI

- | | |
|--|----------------------|
| | Impatto ALTO |
| | Impatto MEDIO |
| | Impatto BASSO |
| | Impatto TRASCURABILE |
| | Impatto NULLO |

Il presente disegno e' di proprieta' aziendale - La Societa' tutelera' i propri diritti a termine di legge.

Progressiva chilometrica	N.
Comuni (Province)	
Impianti	
Attraversamenti	
Fauna ed ecosistemi	
Suolo e sottosuolo	
Ambiente idrico	
Vegetazione	
Paesaggio	
Uso del suolo e patrimonio agroalimentare	