

RIFACIMENTO METANODOTTO CHIETI - RIETI DN 400 (16"), DP 24 bar e OPERE CONNESSE						
STUDIO DELLA QUALITÀ DELL'ARIA Opere in Rimozione						
N° Documento: 03492-ENV-RE-100-0205	Foglio 1 di 47	Rev.:				RE-AQ-3205
		0A				


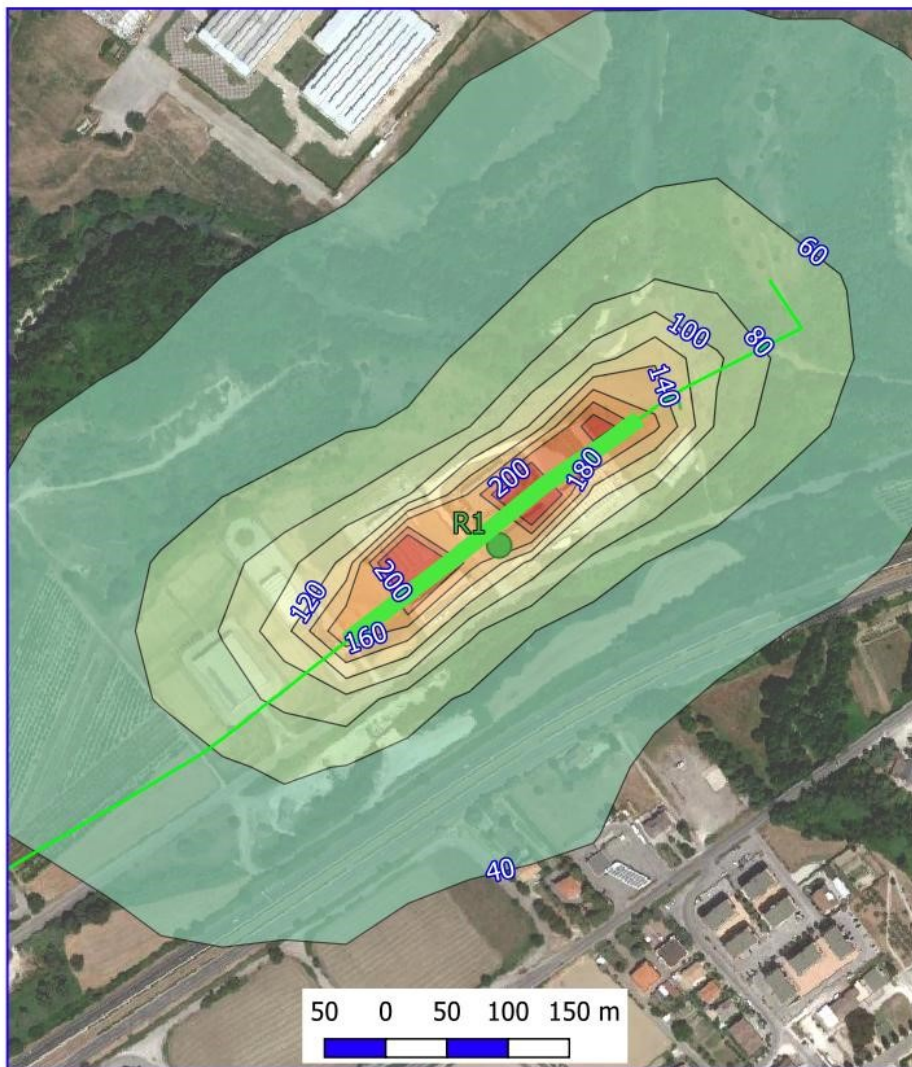
ALLEGATO 1

Rappresentazione delle sorgenti di cantiere, delle dispersioni in atmosfera e posizione recettori.

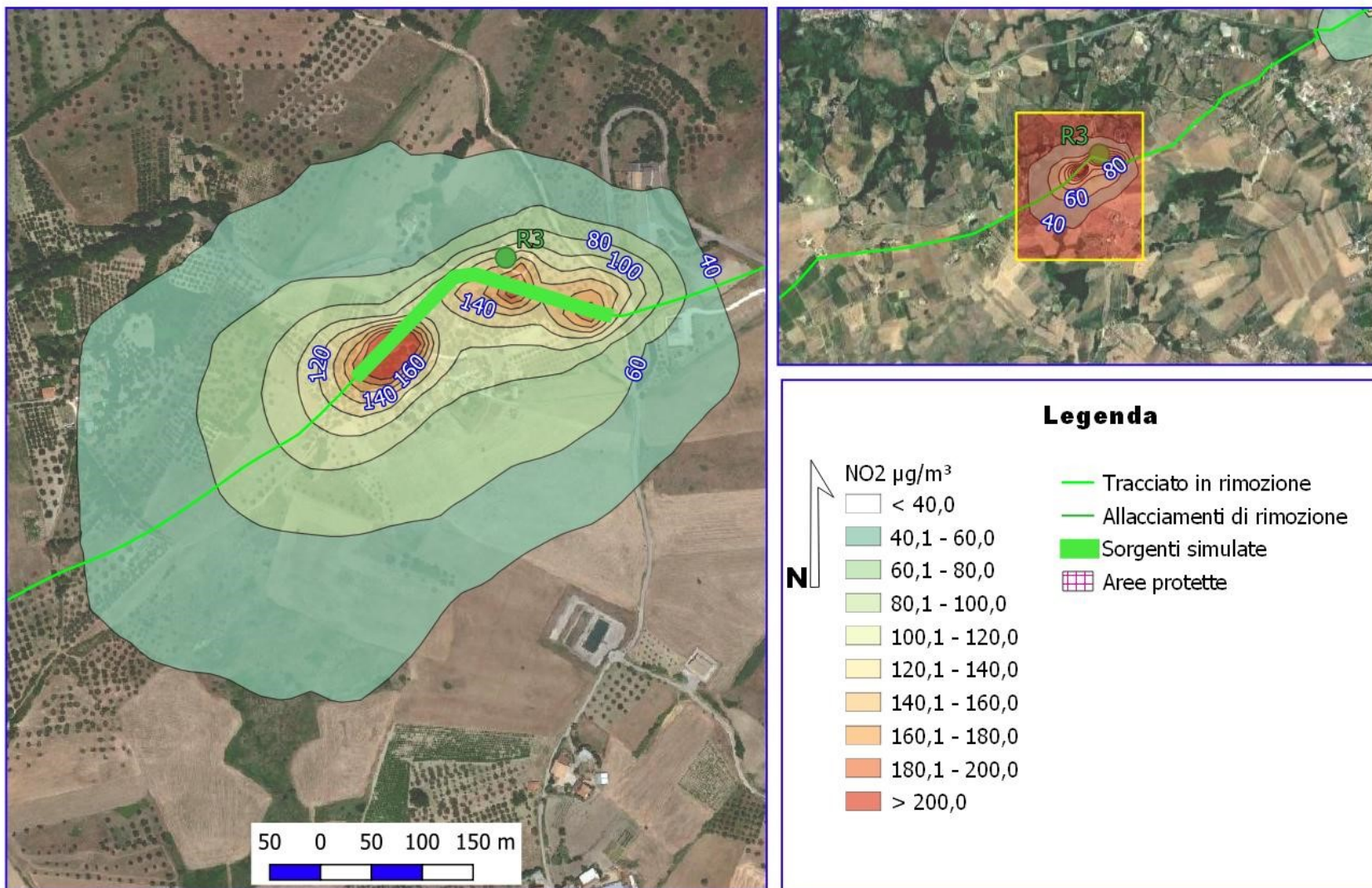
Condotta principale

Rappresentazione delle dispersioni di NO₂

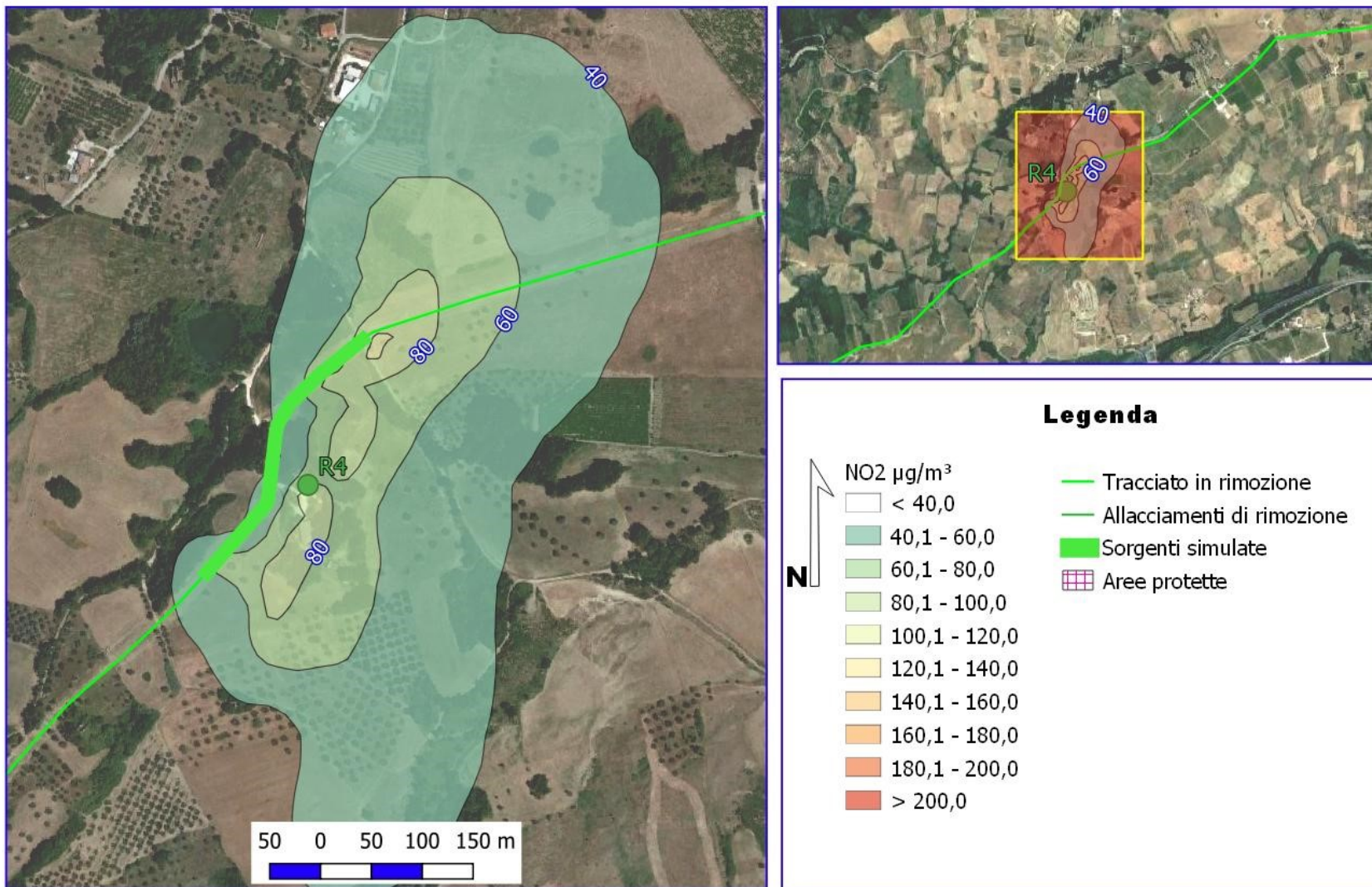
Metanodotto Chieti - Rieti DN 400 (16"), DP 24 bar
MAPPE ISO CONCENTRAZIONE 99,794 PERCENTILE DEL NO2 RECETTORE R1 FASE DI CANTIERE



Metanodotto Chieti - Rieti DN 400 (16"), DP 24 bar
MAPPE ISO CONCENTRAZIONE 99,794 PERCENTILE DEL NO2 RECETTORE R3 FASE DI CANTIERE

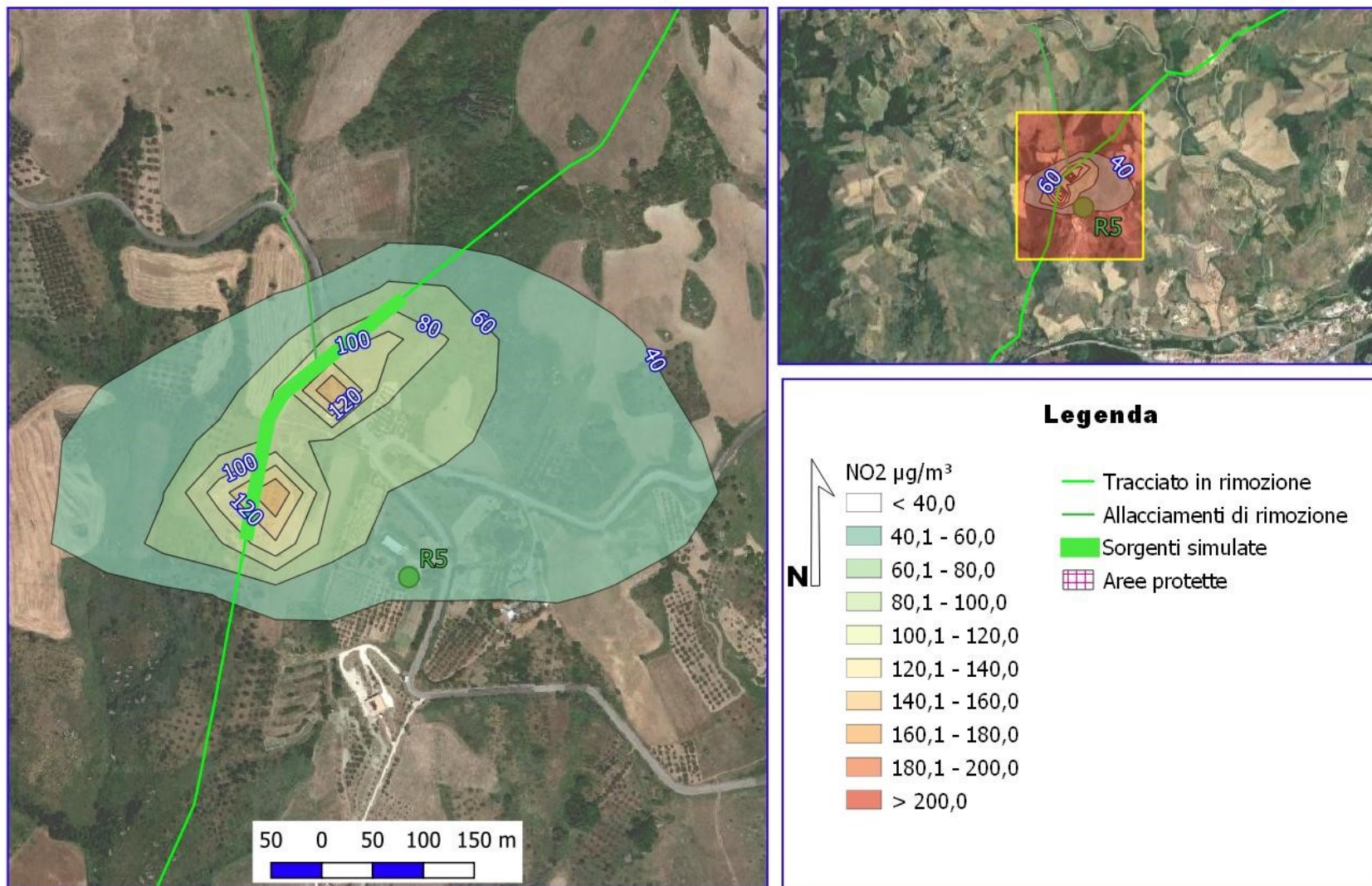


Metanodotto Chieti - Rieti DN 400 (16"), DP 24 bar
MAPPE ISO CONCENTRAZIONE 99,794 PERCENTILE DEL NO2 RECETTORE R4 FASE DI CANTIERE



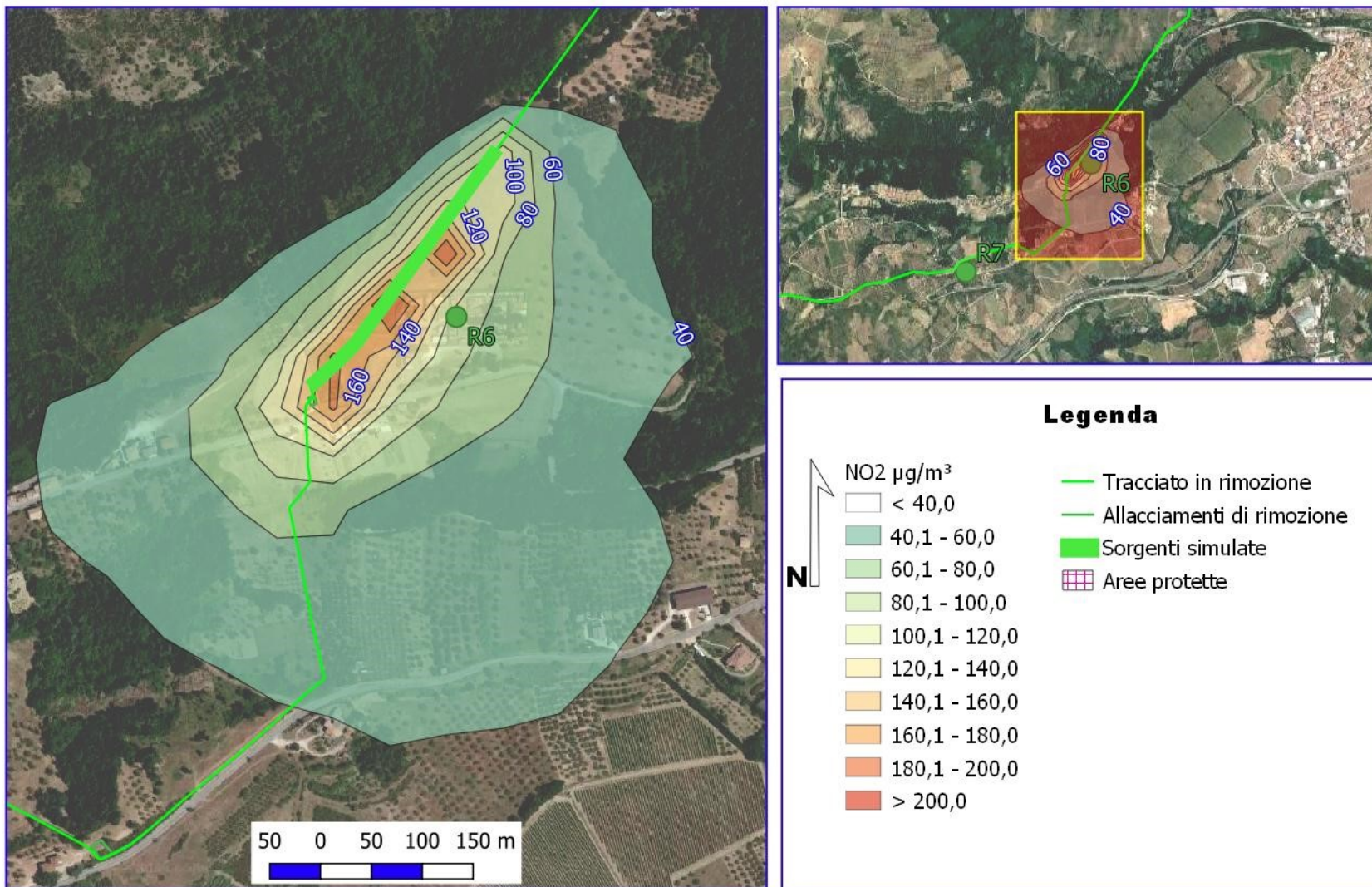
Metanodotto Chieti - Rieti DN 400 (16"), DP 24 bar

MAPPE ISO CONCENTRAZIONE 99,794 PERCENTILE DEL NO2 RECETTORE R5 FASE DI CANTIERE



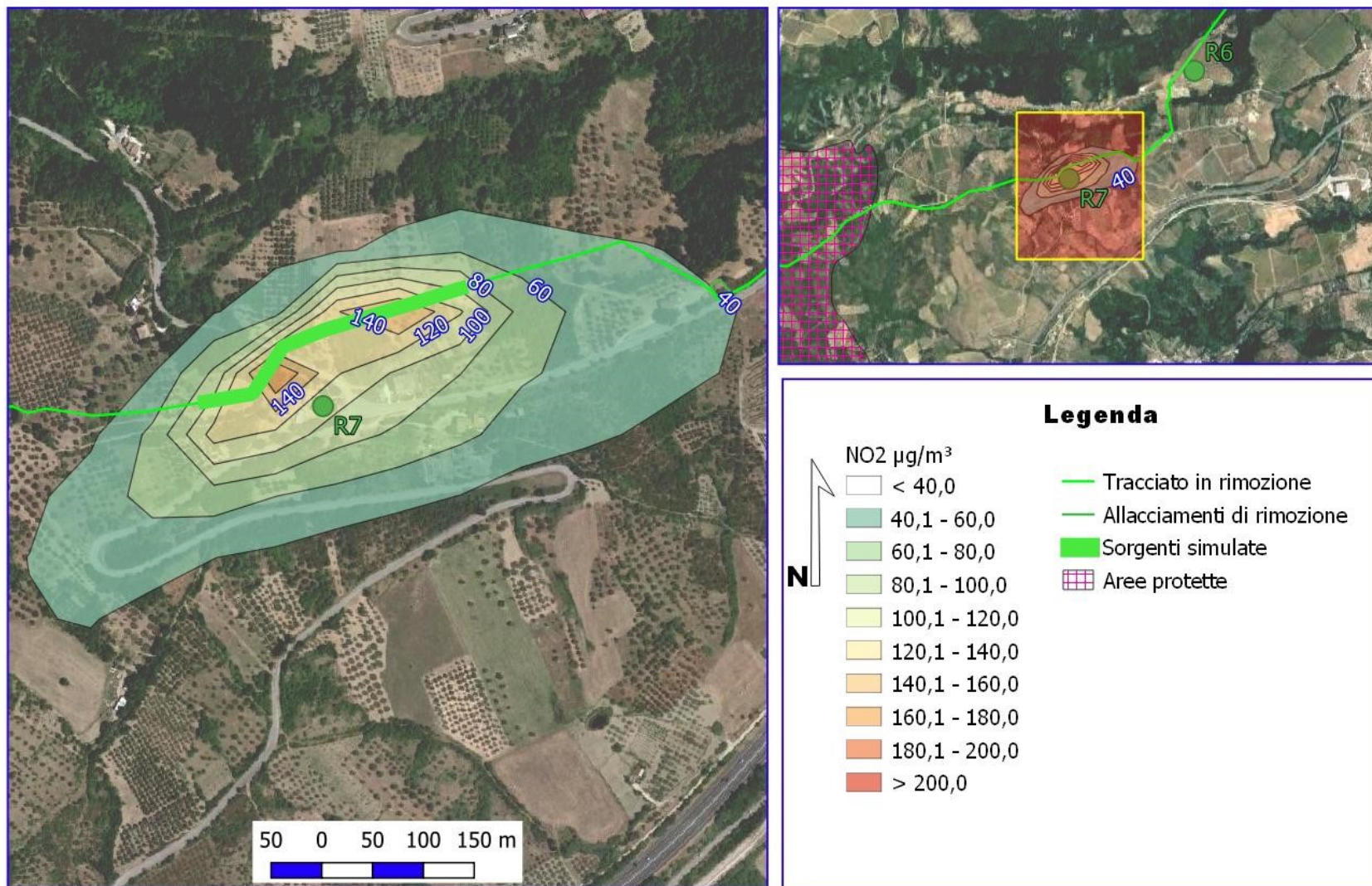
Metanodotto Chieti - Rieti DN 400 (16"), DP 24 bar

MAPPE ISO CONCENTRAZIONE 99,794 PERCENTILE DEL NO2 RECETTORE R6 FASE DI CANTIERE

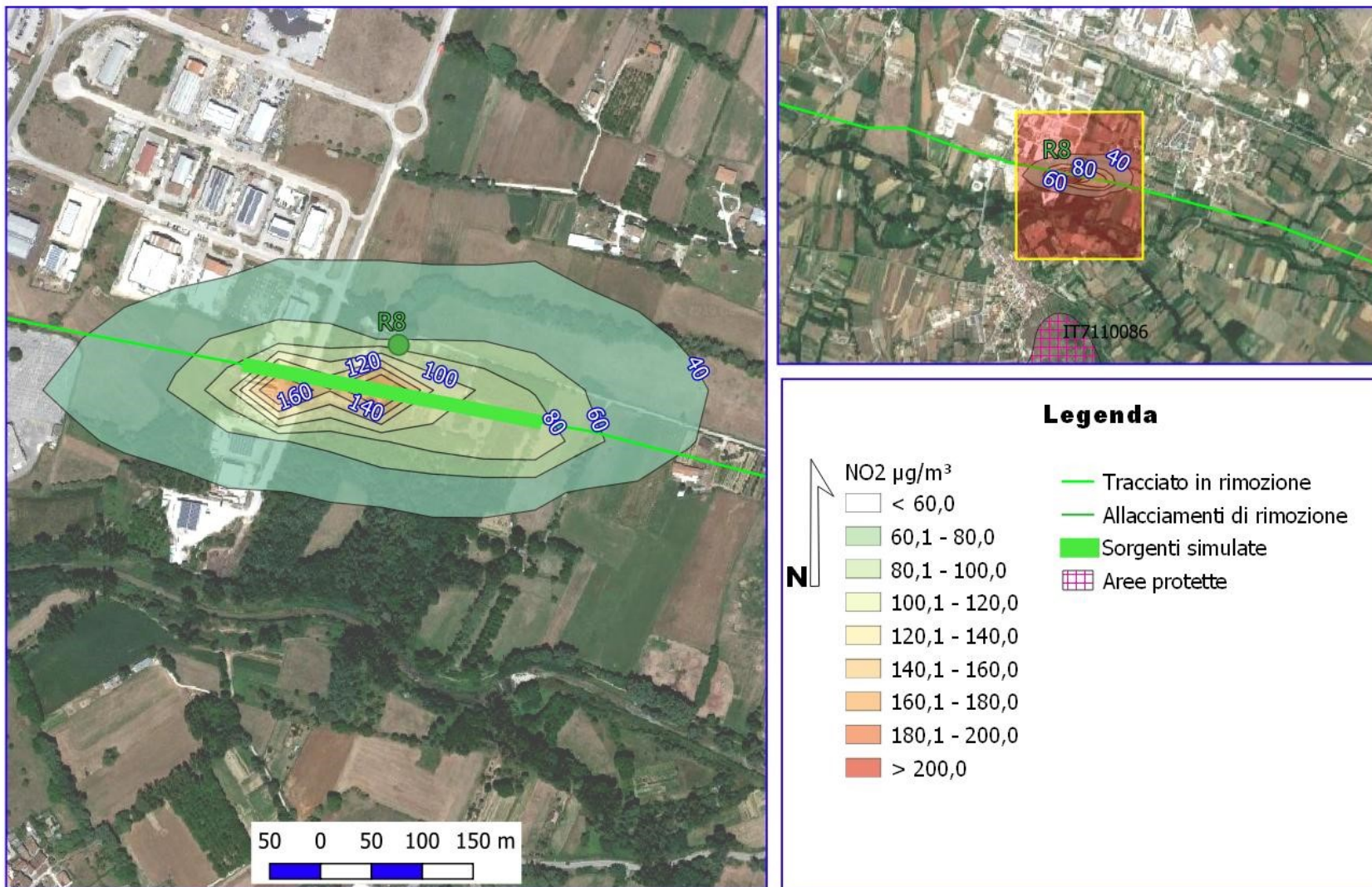


Metanodotto Chieti - Rieti DN 400 (16"), DP 24 bar

MAPPE ISO CONCENTRAZIONE 99,794 PERCENTILE DEL NO2 RECETTORE R7 FASE DI CANTIERE

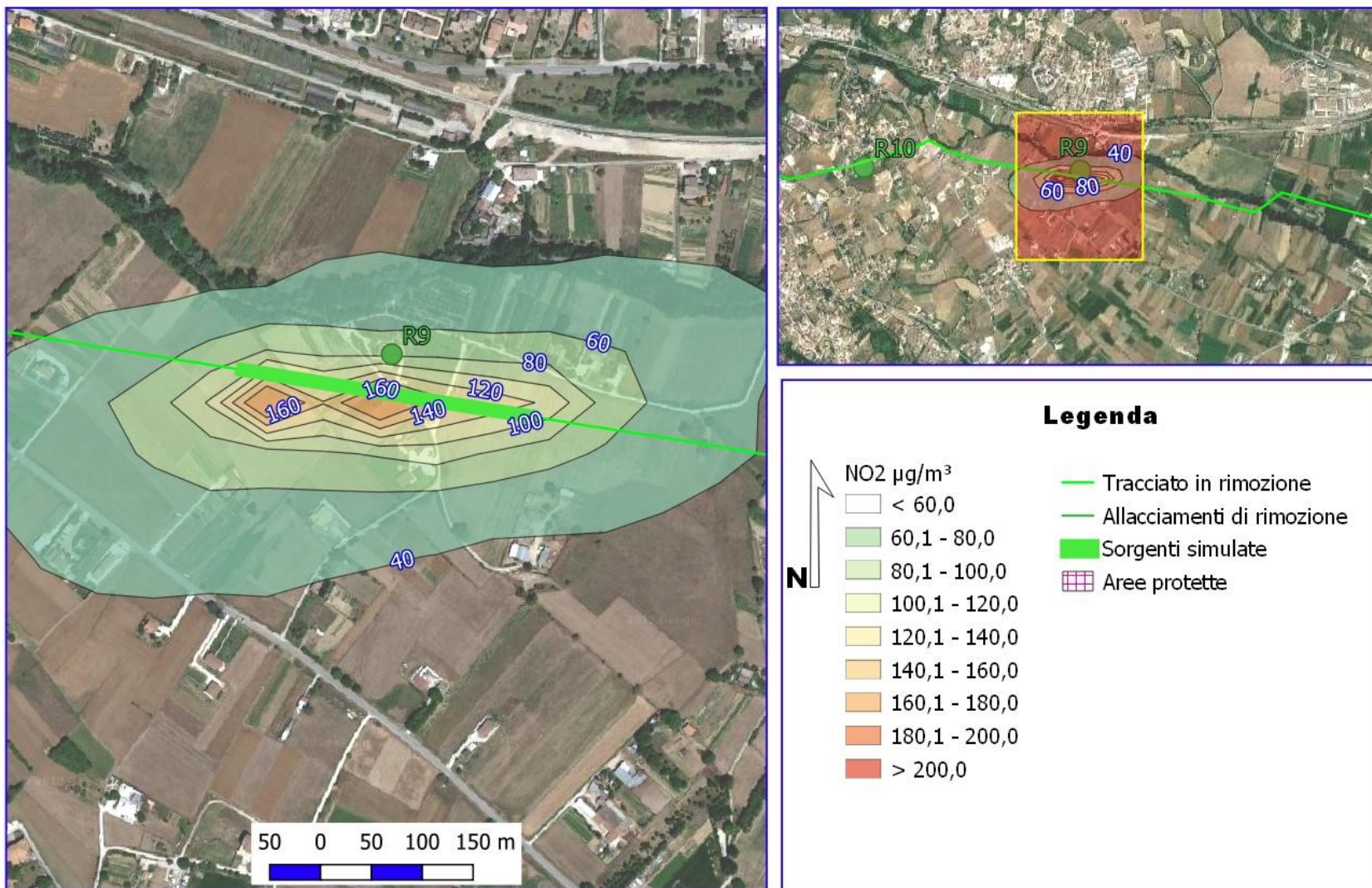


Metanodotto Chieti - Rieti DN 400 (16"), DP 24 bar
MAPPE ISO CONCENTRAZIONE 99,794 PERCENTILE DEL NO2 RECETTORE R8 FASE DI CANTIERE



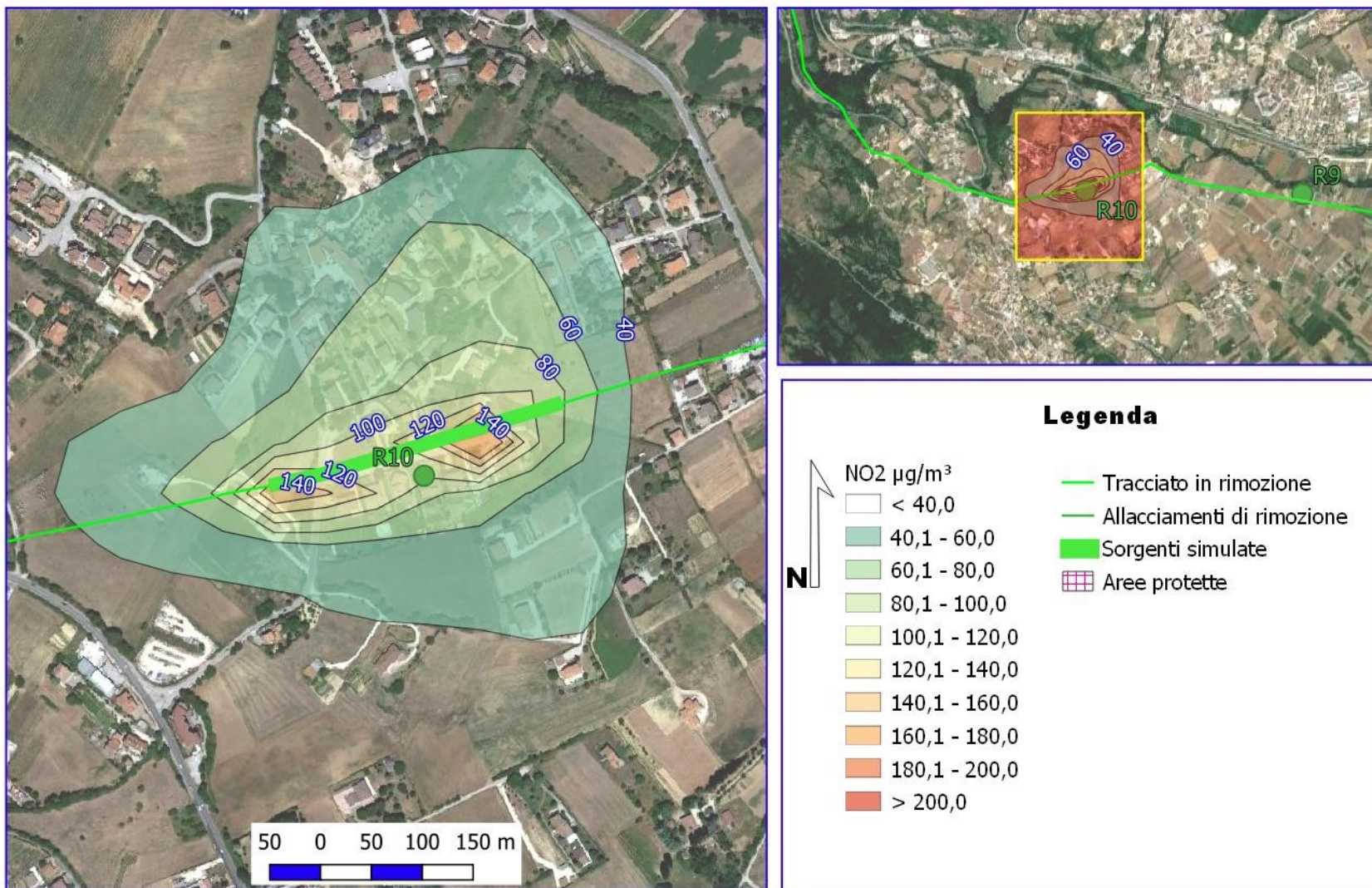
Metanodotto Chieti - Rieti DN 400 (16"), DP 24 bar

MAPPE ISO CONCENTRAZIONE 99,794 PERCENTILE DEL NO2 RECETTORE R9 FASE DI CANTIERE



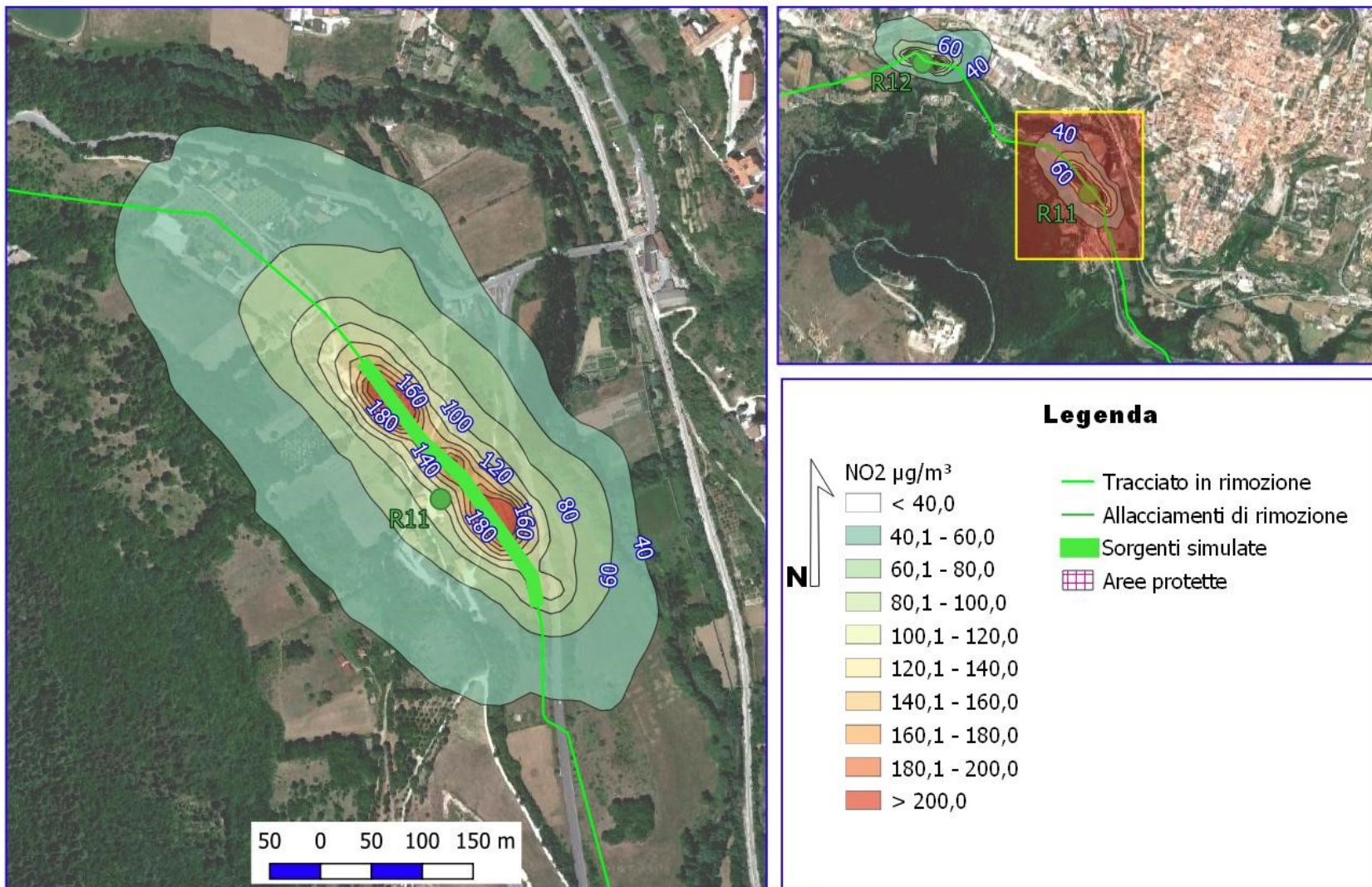
Metanodotto Chieti - Rieti DN 400 (16"), DP 24 bar

MAPPE ISO CONCENTRAZIONE 99,794 PERCENTILE DEL NO2 RECETTORE R10 FASE DI CANTIERE



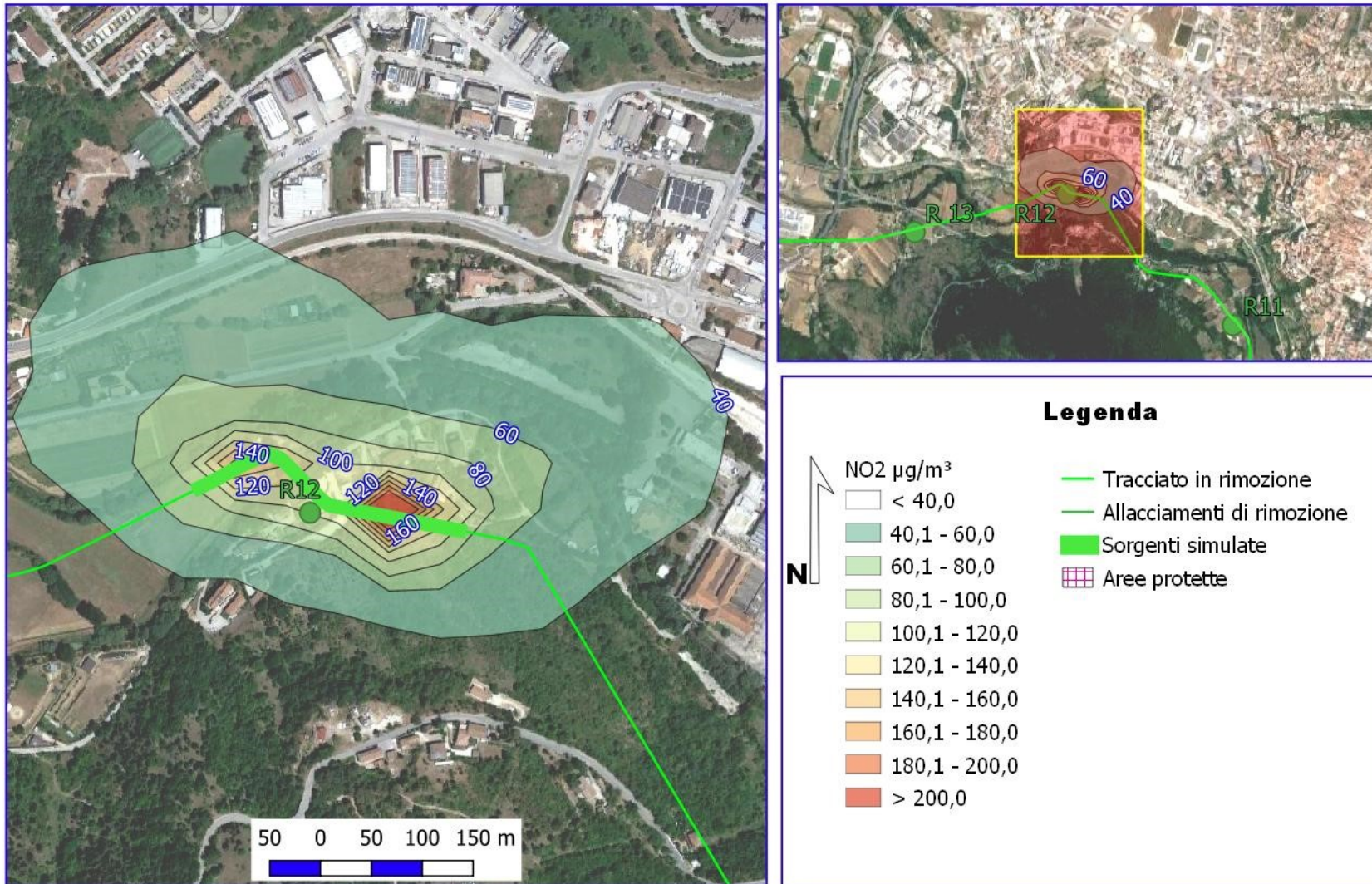
Metanodotto Chieti - Rieti DN 400 (16"), DP 24 bar

MAPPE ISO CONCENTRAZIONE 99,794 PERCENTILE DEL NO2 RECETTORE R11 FASE DI CANTIERE


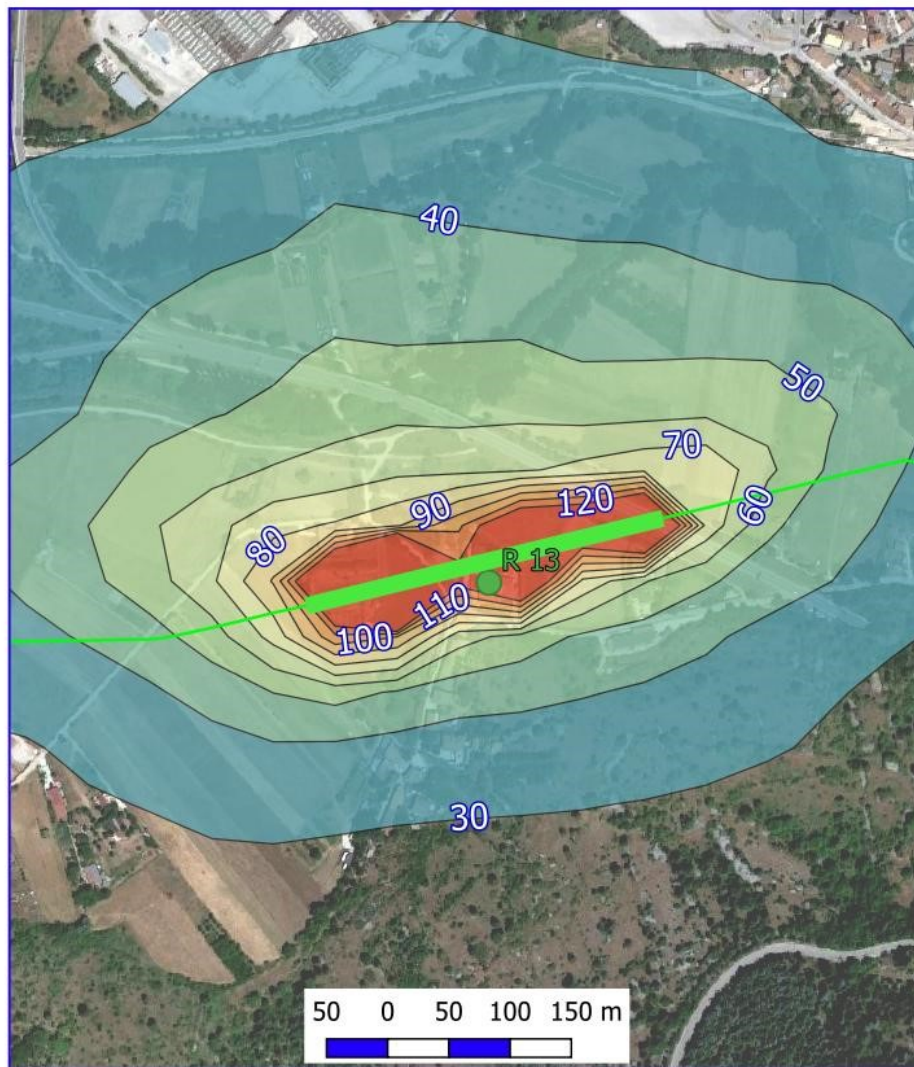


Metanodotto Chieti - Rieti DN 400 (16"), DP 24 bar

MAPPE ISO CONCENTRAZIONE 99,794 PERCENTILE DEL NO2 RECETTORE R12 FASE DI CANTIERE

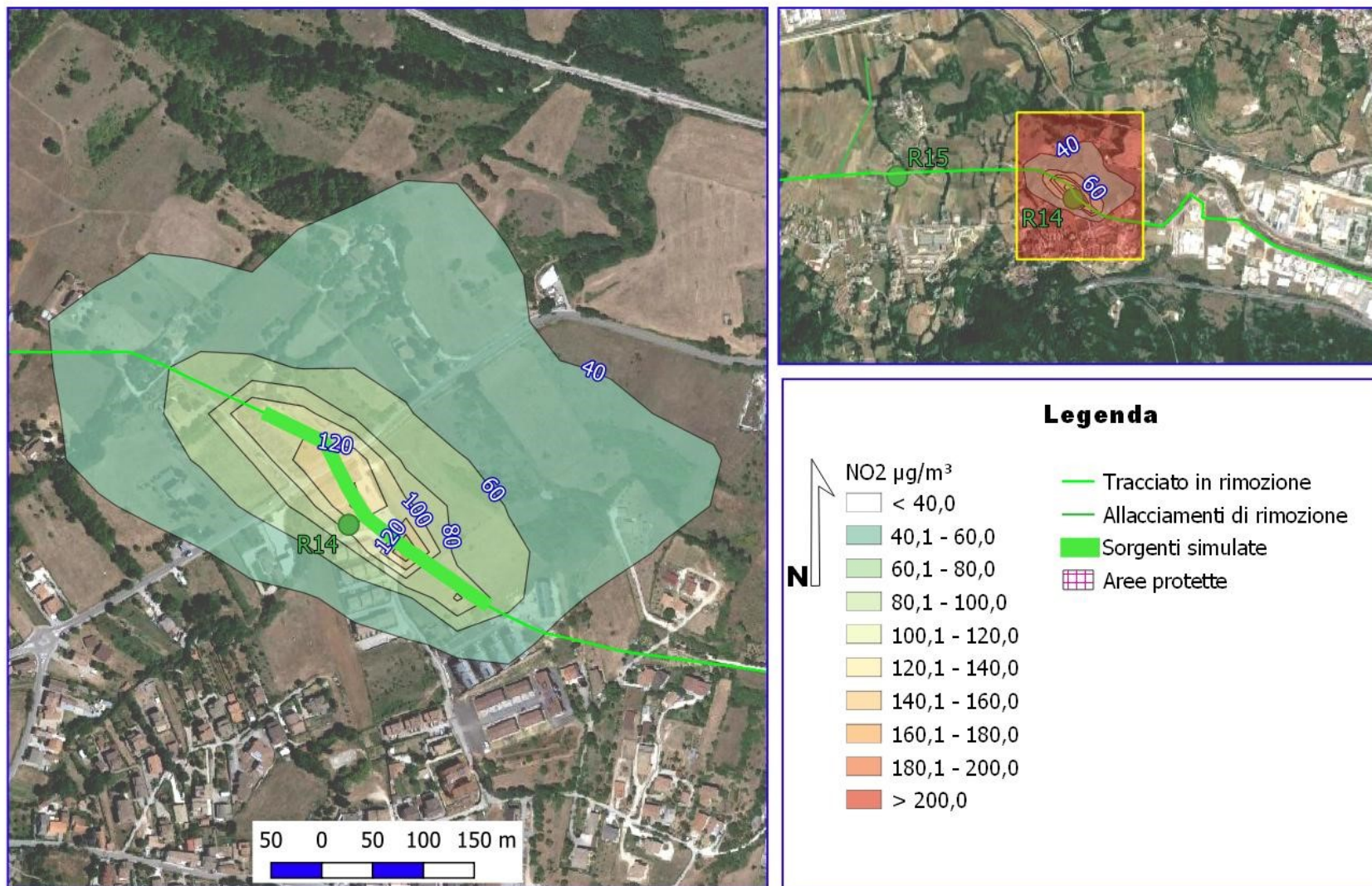


Metanodotto Chieti - Rieti DN 400 (16"), DP 24 bar
MAPPE ISO CONCENTRAZIONE 99,794 PERCENTILE DEL NO2 RECETTORE R13 FASE DI CANTIERE



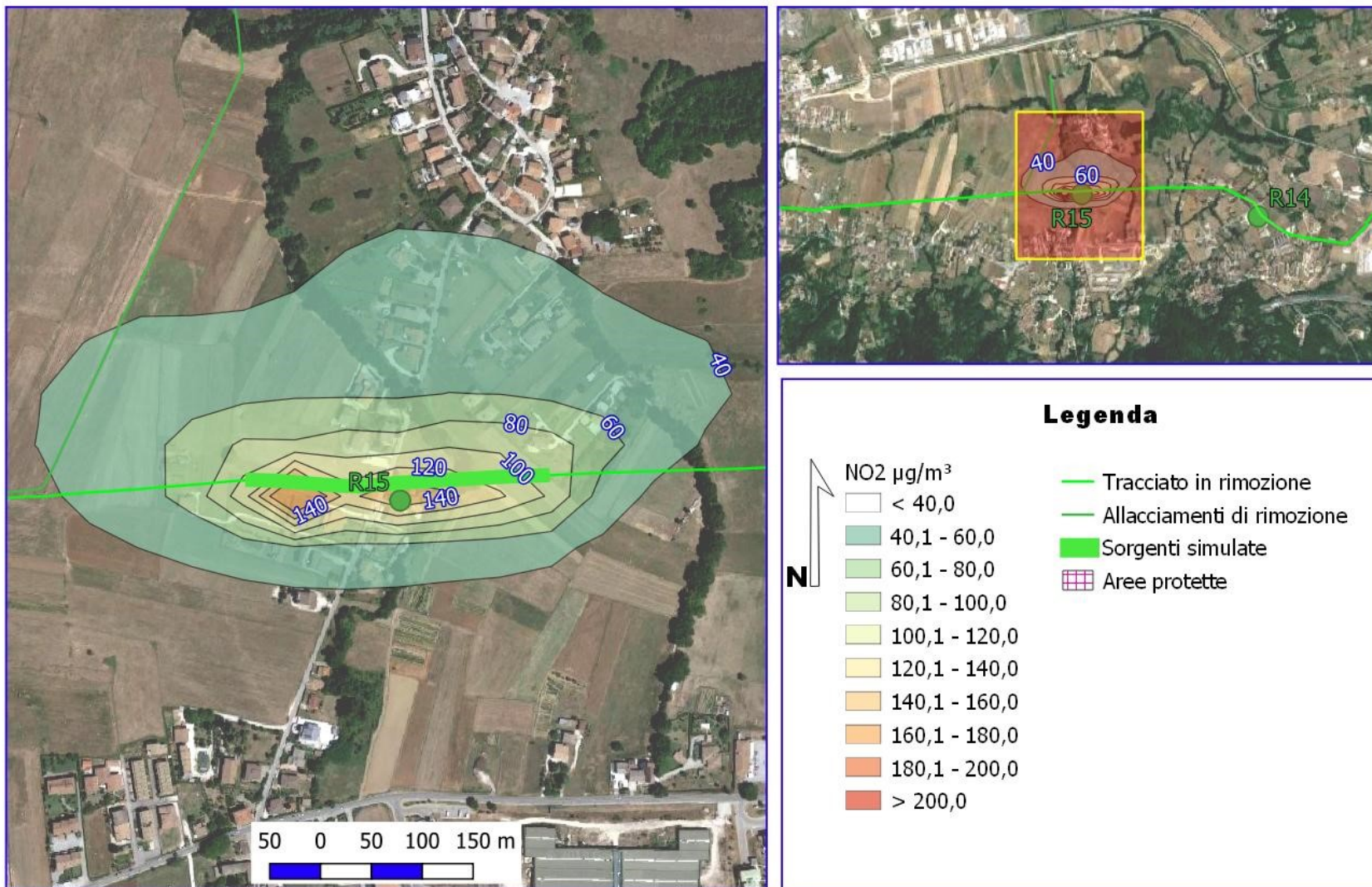
Metanodotto Chieti - Rieti DN 400 (16"), DP 24 bar

MAPPE ISO CONCENTRAZIONE 99,794 PERCENTILE DEL NO2 RECETTORE R14 FASE DI CANTIERE



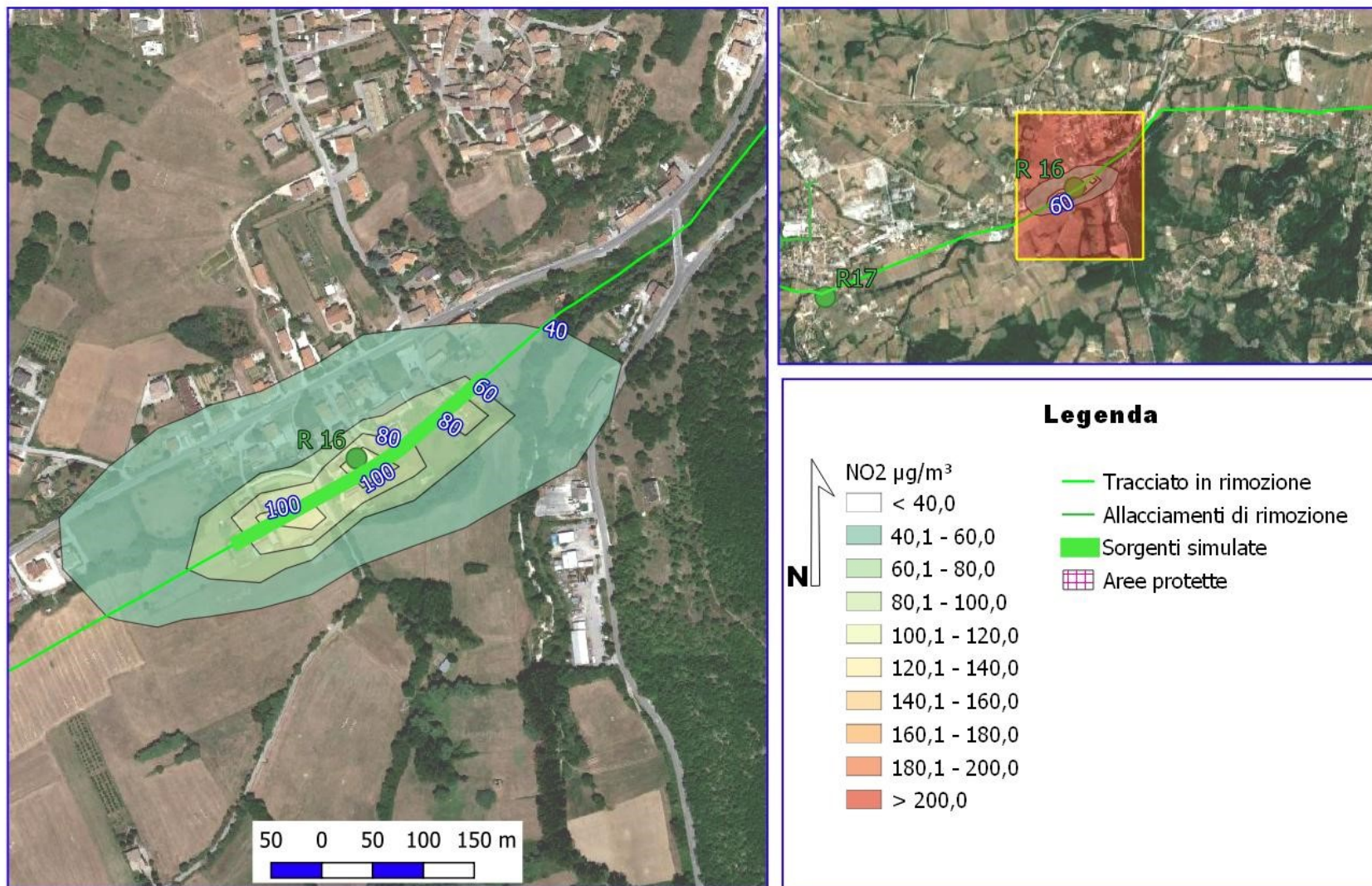
Metanodotto Chieti - Rieti DN 400 (16"), DP 24 bar

MAPPE ISO CONCENTRAZIONE 99,794 PERCENTILE DEL NO2 RECETTORE R15 FASE DI CANTIERE



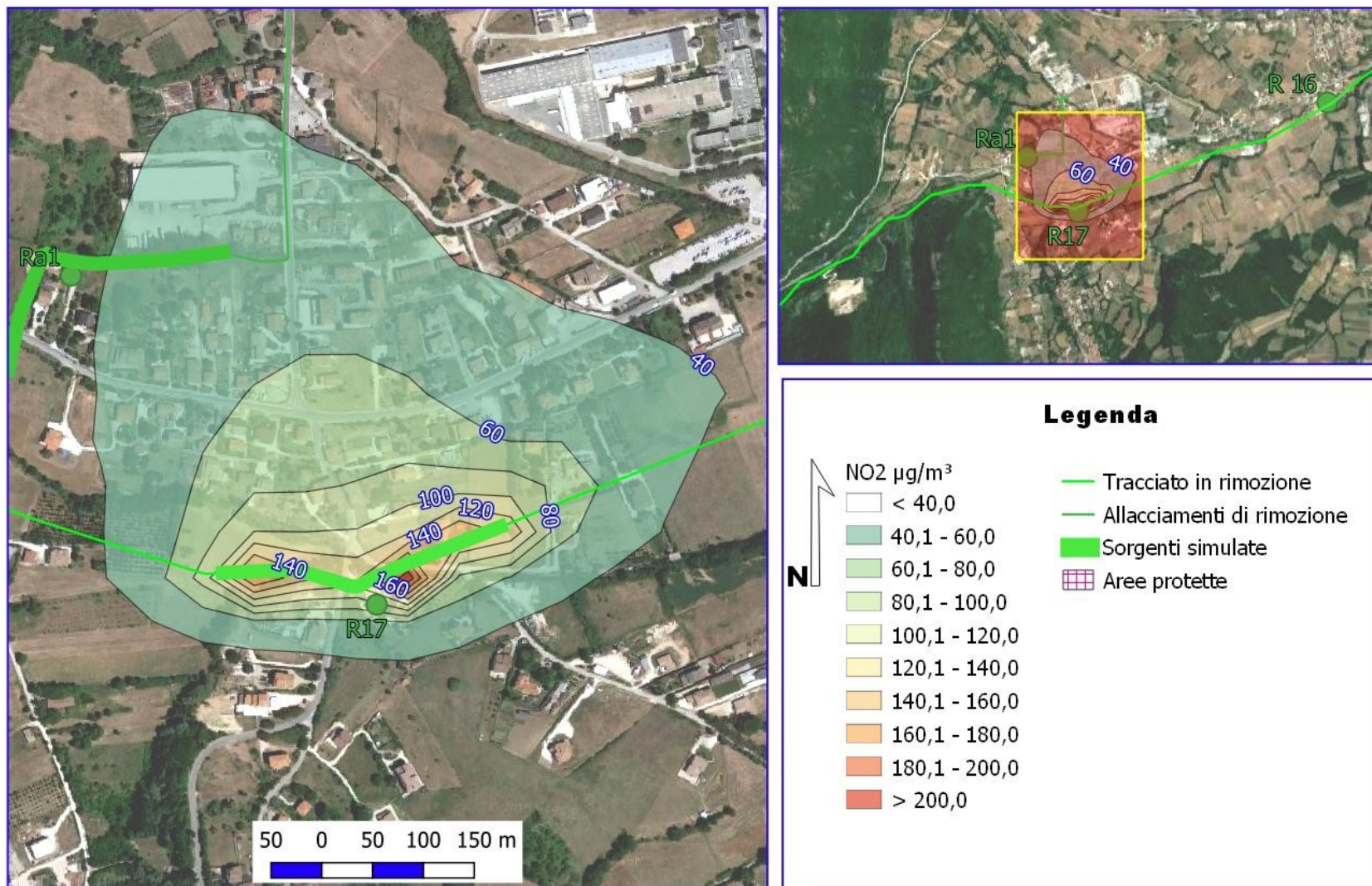
Metanodotto Chieti - Rieti DN 400 (16"), DP 24 bar

MAPPE ISO CONCENTRAZIONE 99,794 PERCENTILE DEL NO2 RECETTORE R16 FASE DI CANTIERE



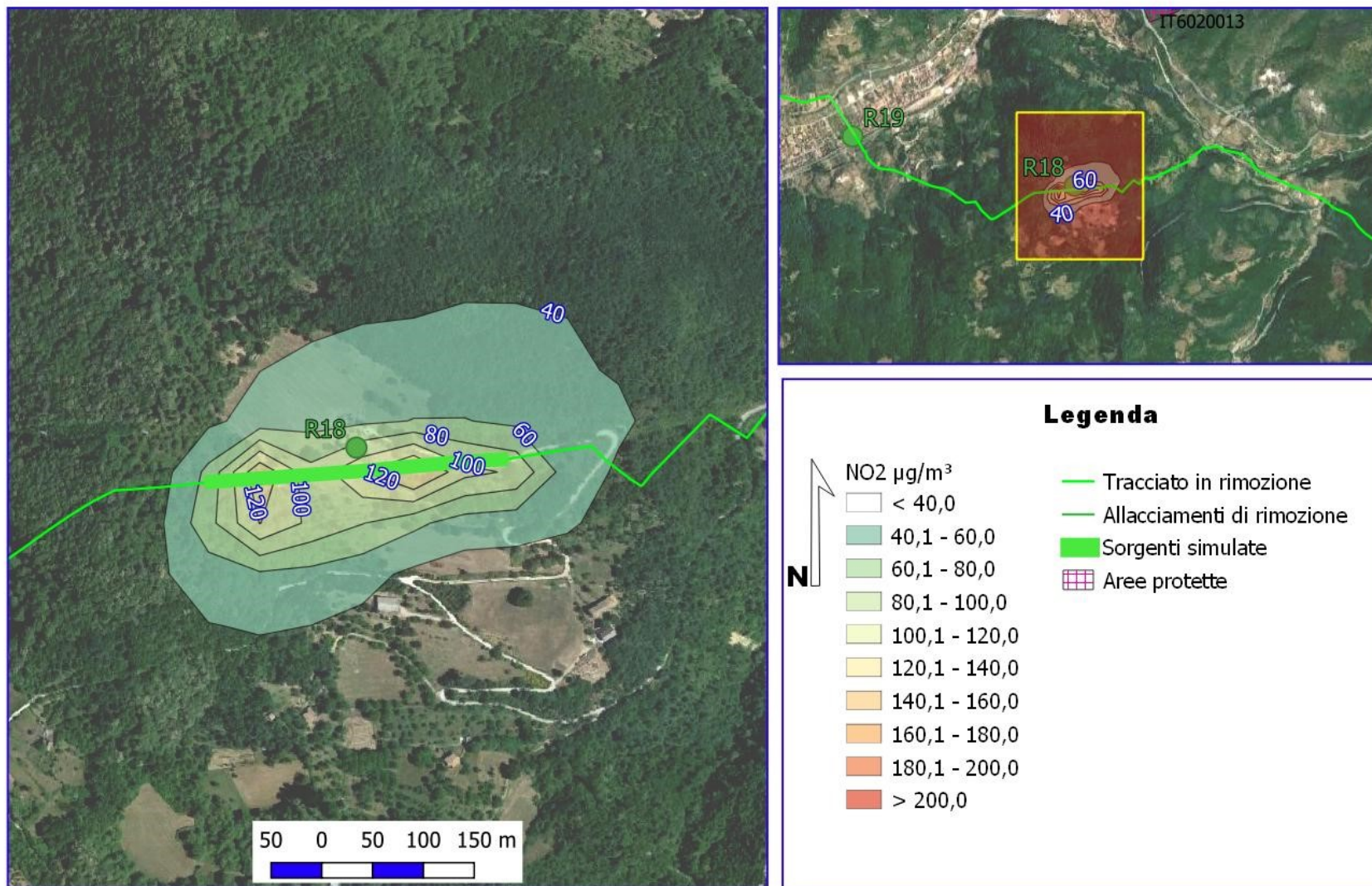
Metanodotto Chieti - Rieti DN 400 (16"), DP 24 bar

MAPPE ISO CONCENTRAZIONE 99,794 PERCENTILE DEL NO2 RECETTORE R17 FASE DI CANTIERE

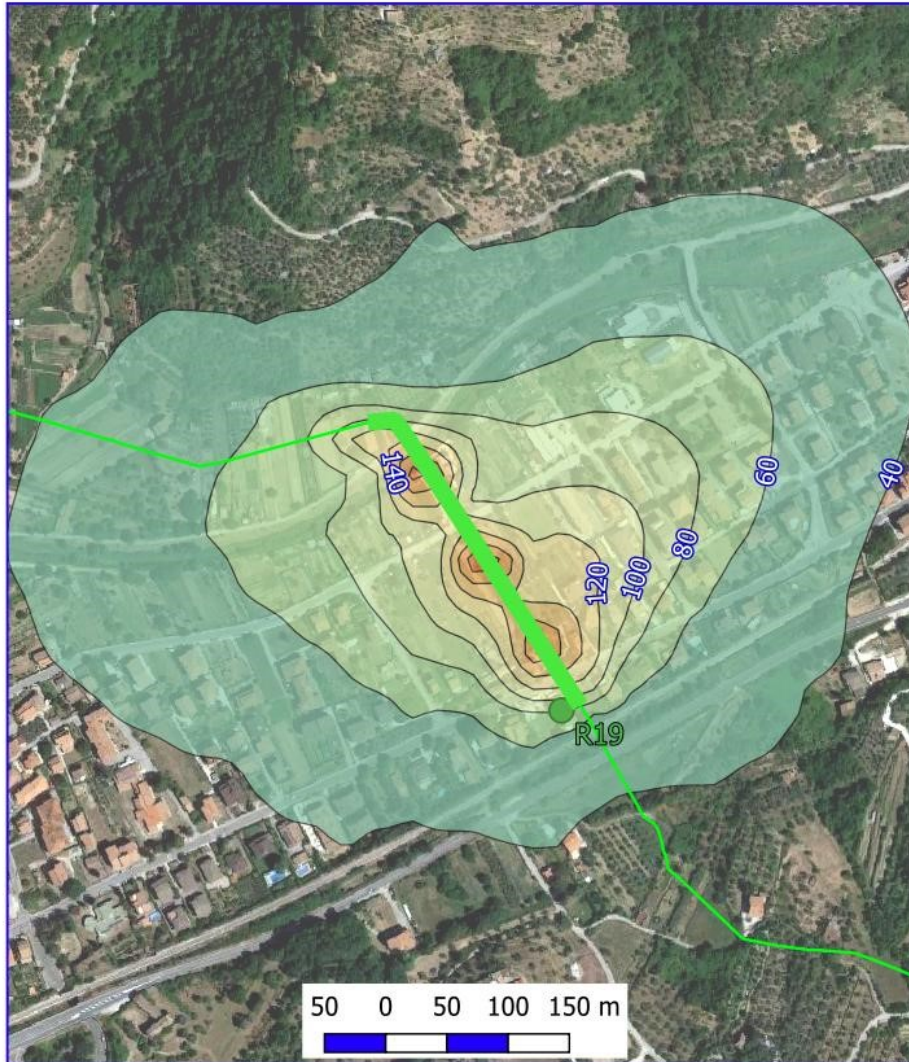


Metanodotto Chieti - Rieti DN 400 (16"), DP 24 bar

MAPPE ISO CONCENTRAZIONE 99,794 PERCENTILE DEL NO2 RECETTORE R18 FASE DI CANTIERE

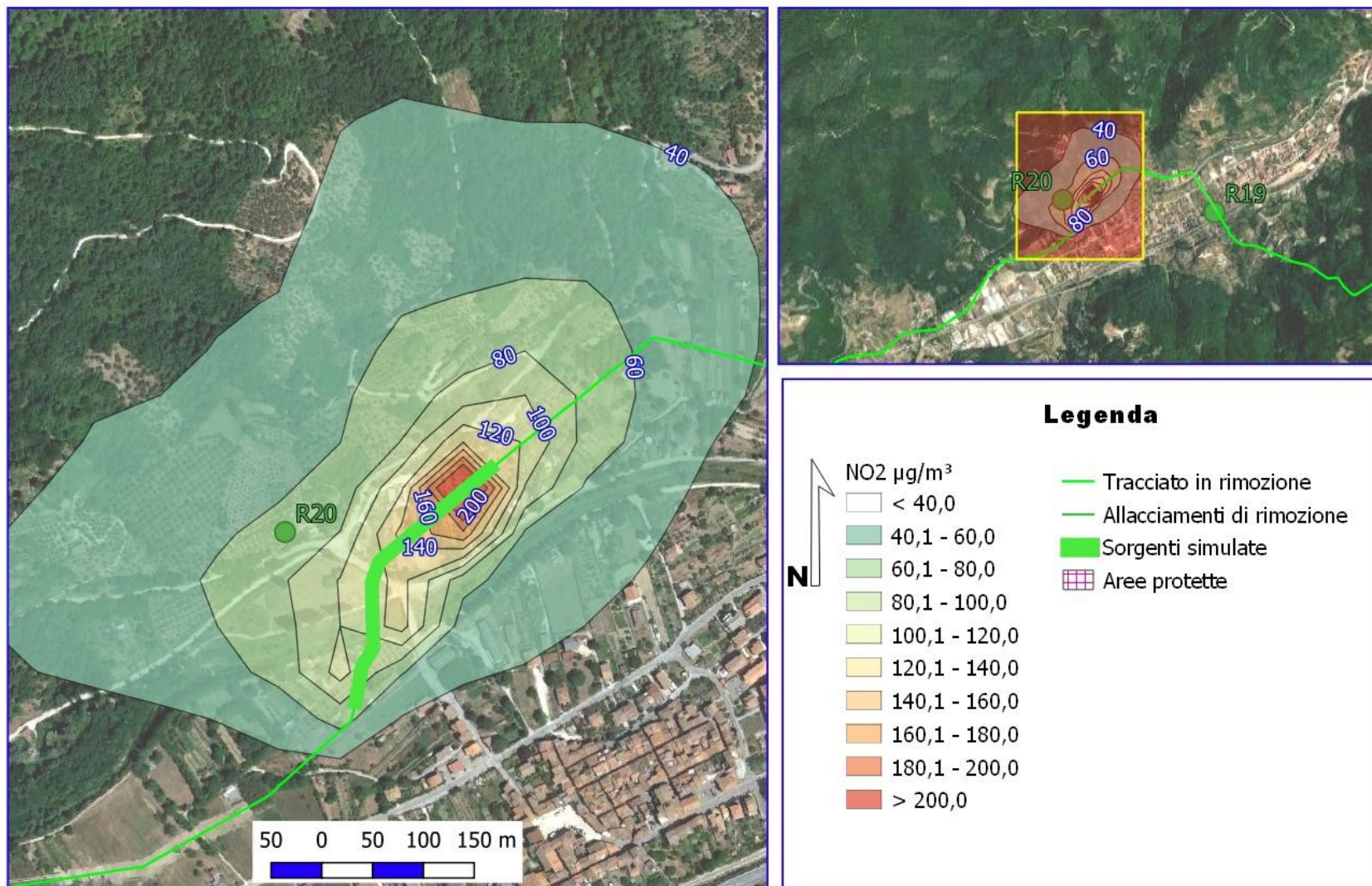


Metanodotto Chieti - Rieti DN 400 (16"), DP 24 bar
MAPPE ISO CONCENTRAZIONE 99,794 PERCENTILE DEL NO2 RECETTORE R19 FASE DI CANTIERE



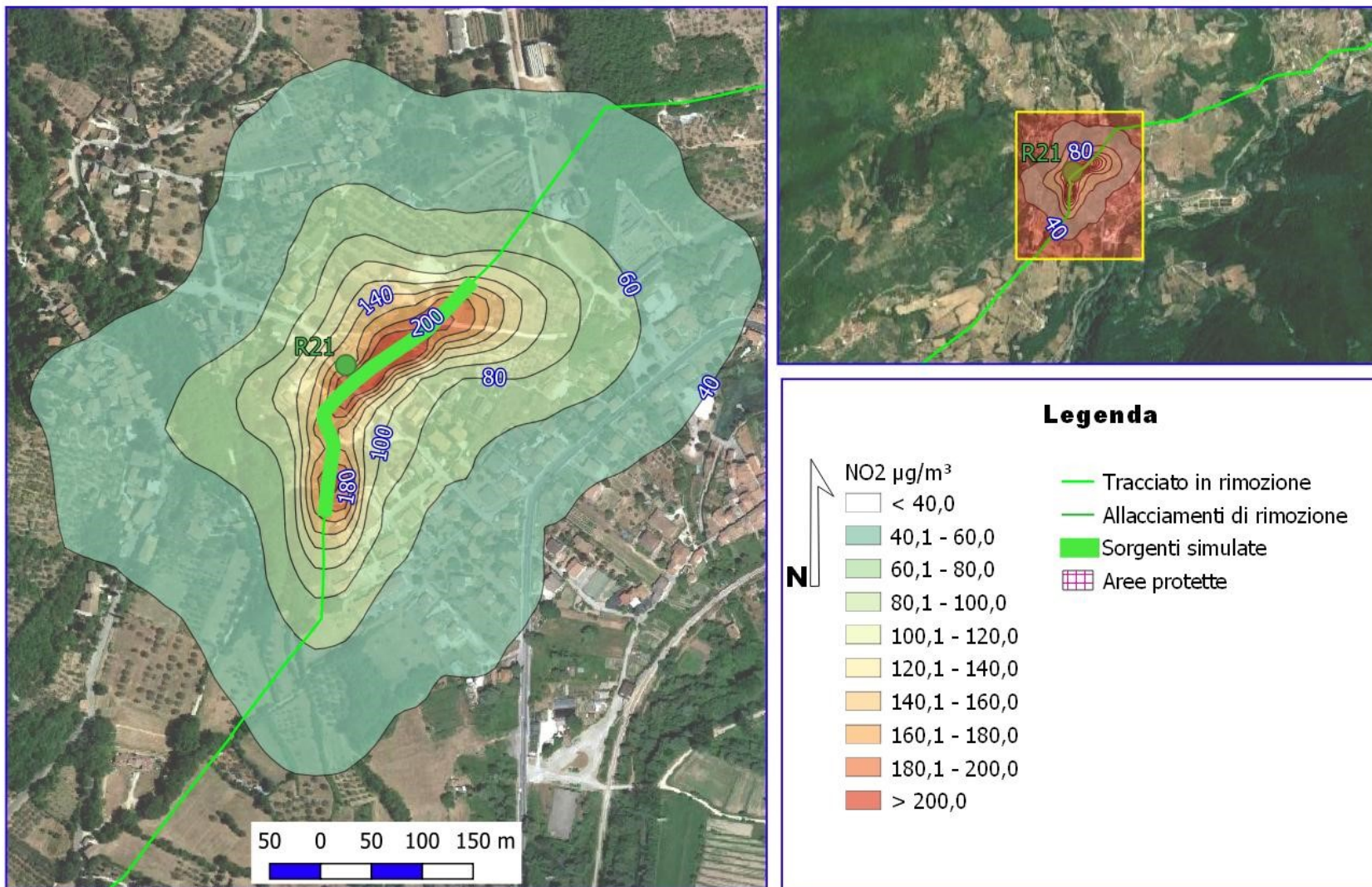
Metanodotto Chieti - Rieti DN 400 (16"), DP 24 bar

MAPPE ISO CONCENTRAZIONE 99,794 PERCENTILE DEL NO2 RECETTORE R20 FASE DI CANTIERE



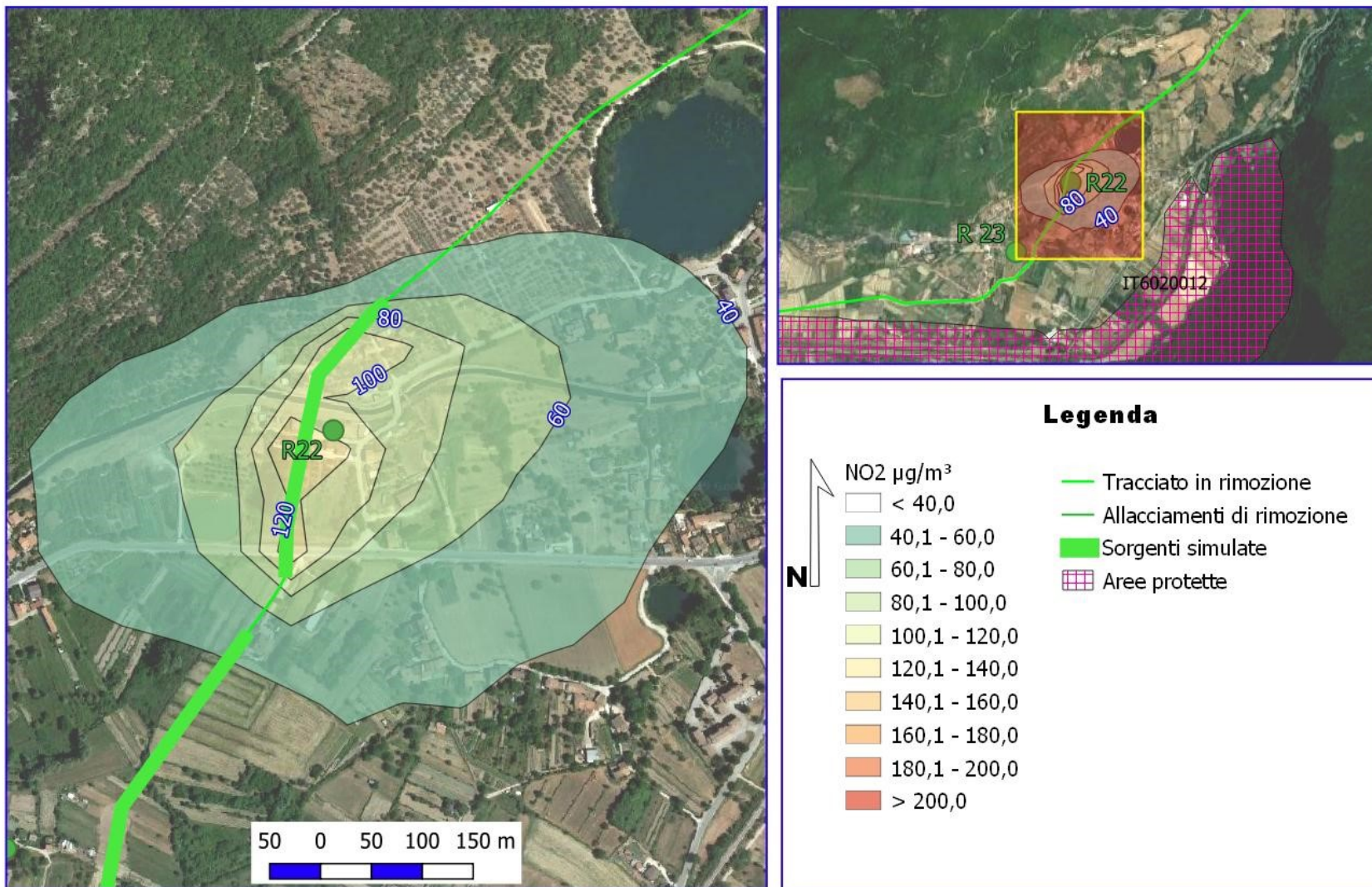
Metanodotto Chieti - Rieti DN 400 (16"), DP 24 bar

MAPPE ISO CONCENTRAZIONE 99,794 PERCENTILE DEL NO2 RECETTORE R21 FASE DI CANTIERE



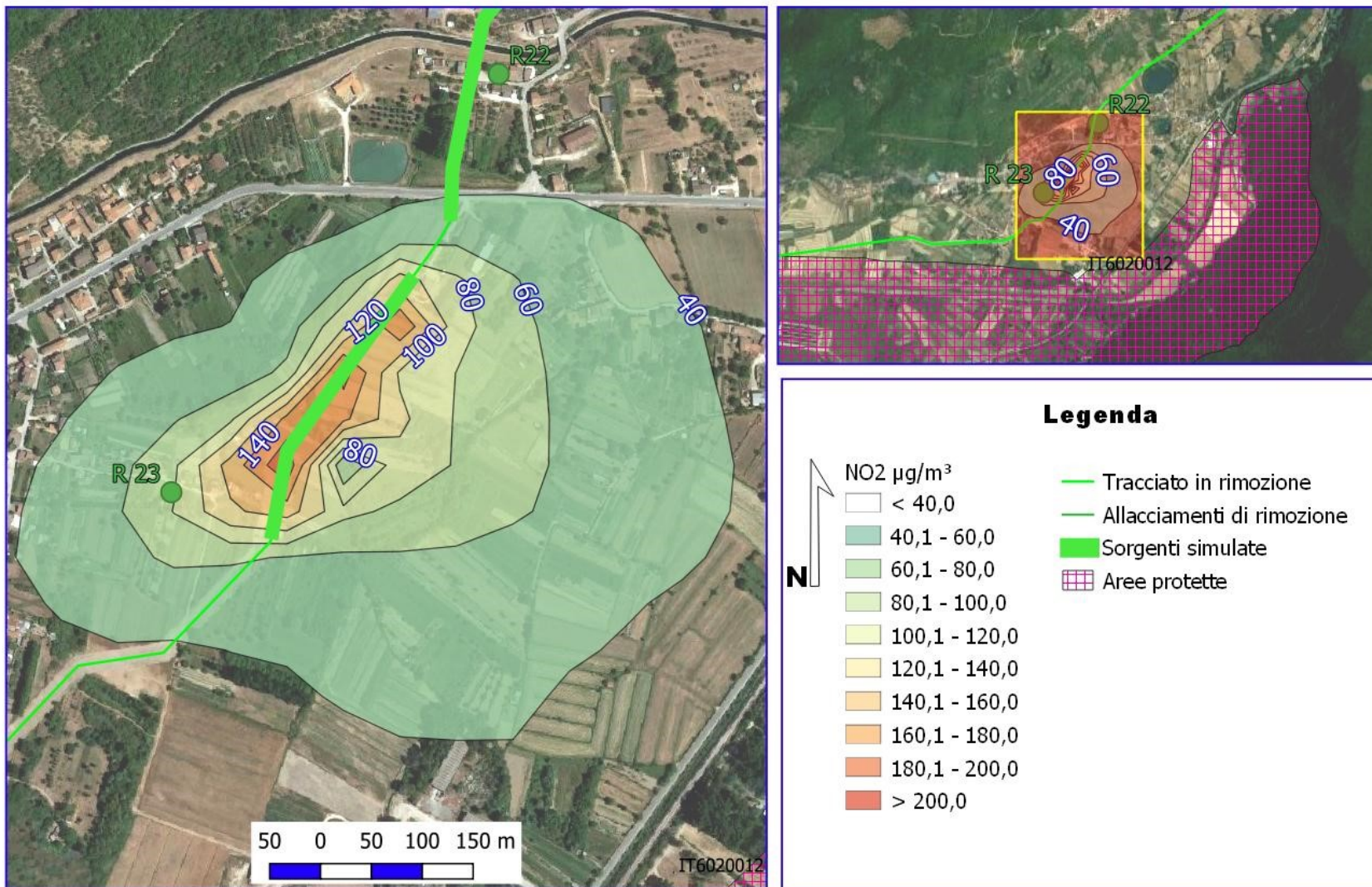
Metanodotto Chieti - Rieti DN 400 (16"), DP 24 bar

MAPPE ISO CONCENTRAZIONE 99,794 PERCENTILE DEL NO2 RECETTORE R22 FASE DI CANTIERE



Metanodotto Chieti - Rieti DN 400 (16"), DP 24 bar

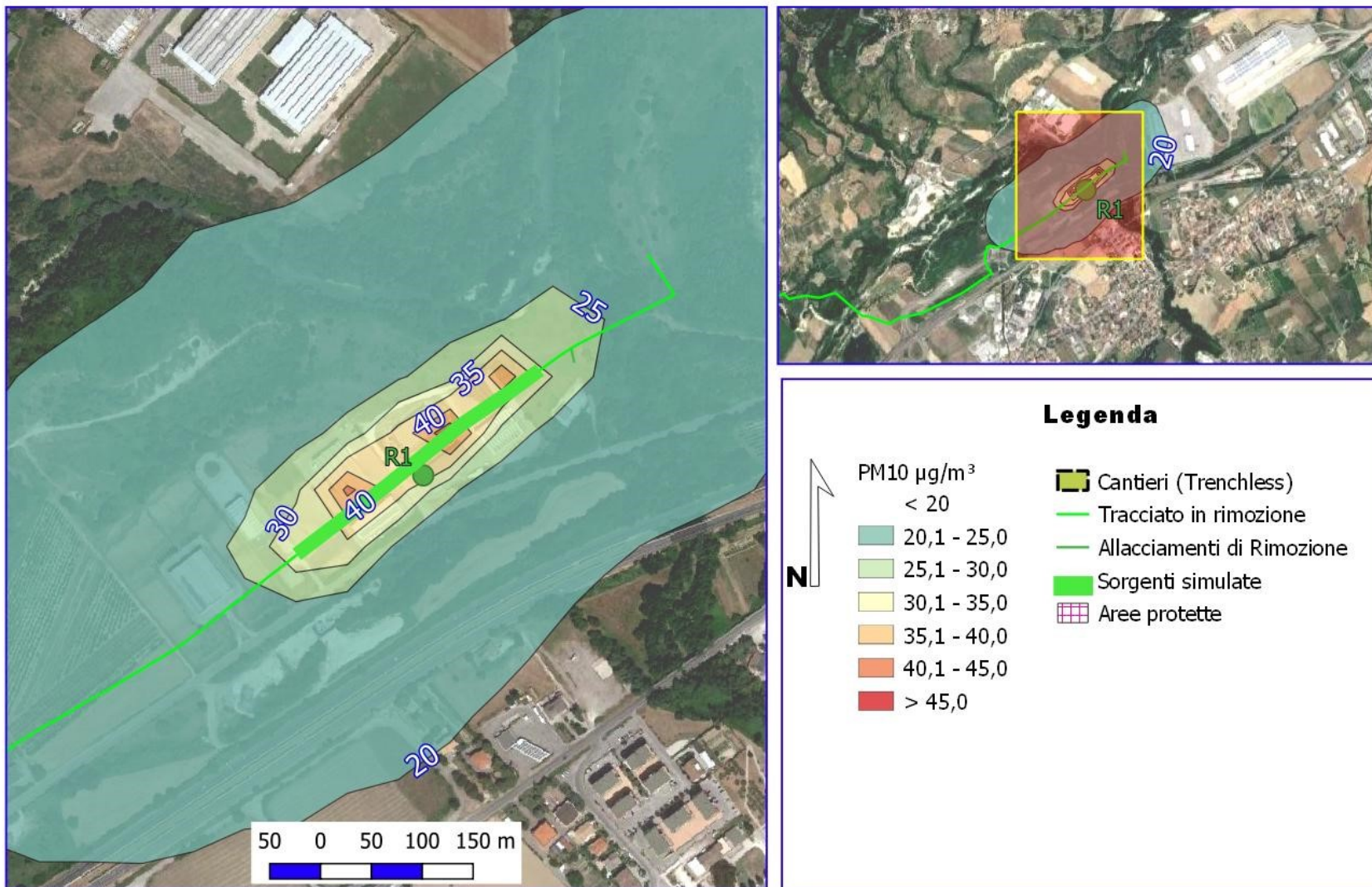
MAPPE ISO CONCENTRAZIONE 99,794 PERCENTILE DEL NO2 RECETTORE R23 FASE DI CANTIERE



Rappresentazione delle dispersioni di PM10

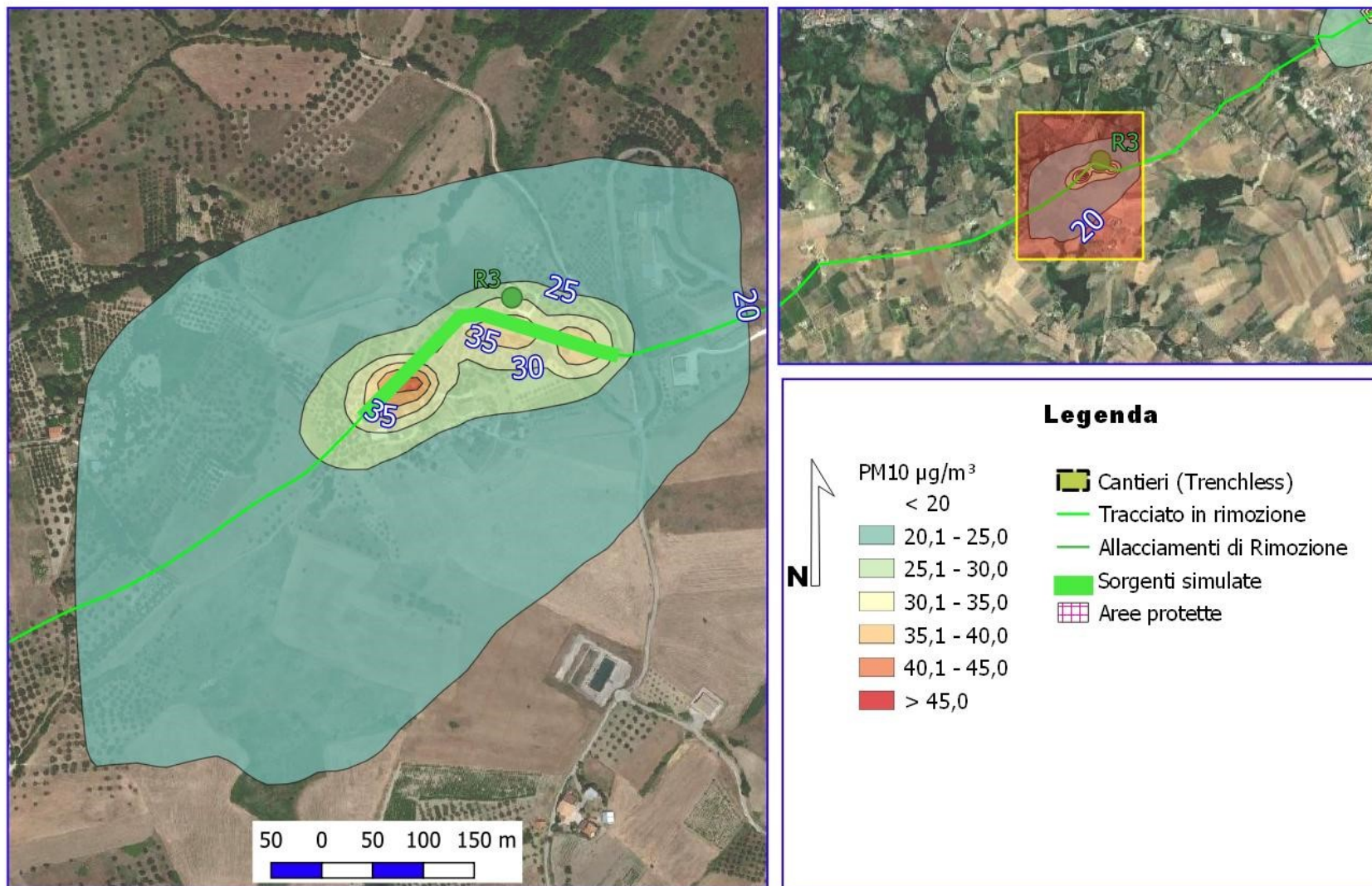
Metanodotto Chieti - Rieti DN 400 (16"), DP 24 bar

MAPPE ISO CONCENTRAZIONE 90.4 PERCENTILE DEL PM10 RECETTORE R1 FASE DI CANTIERE

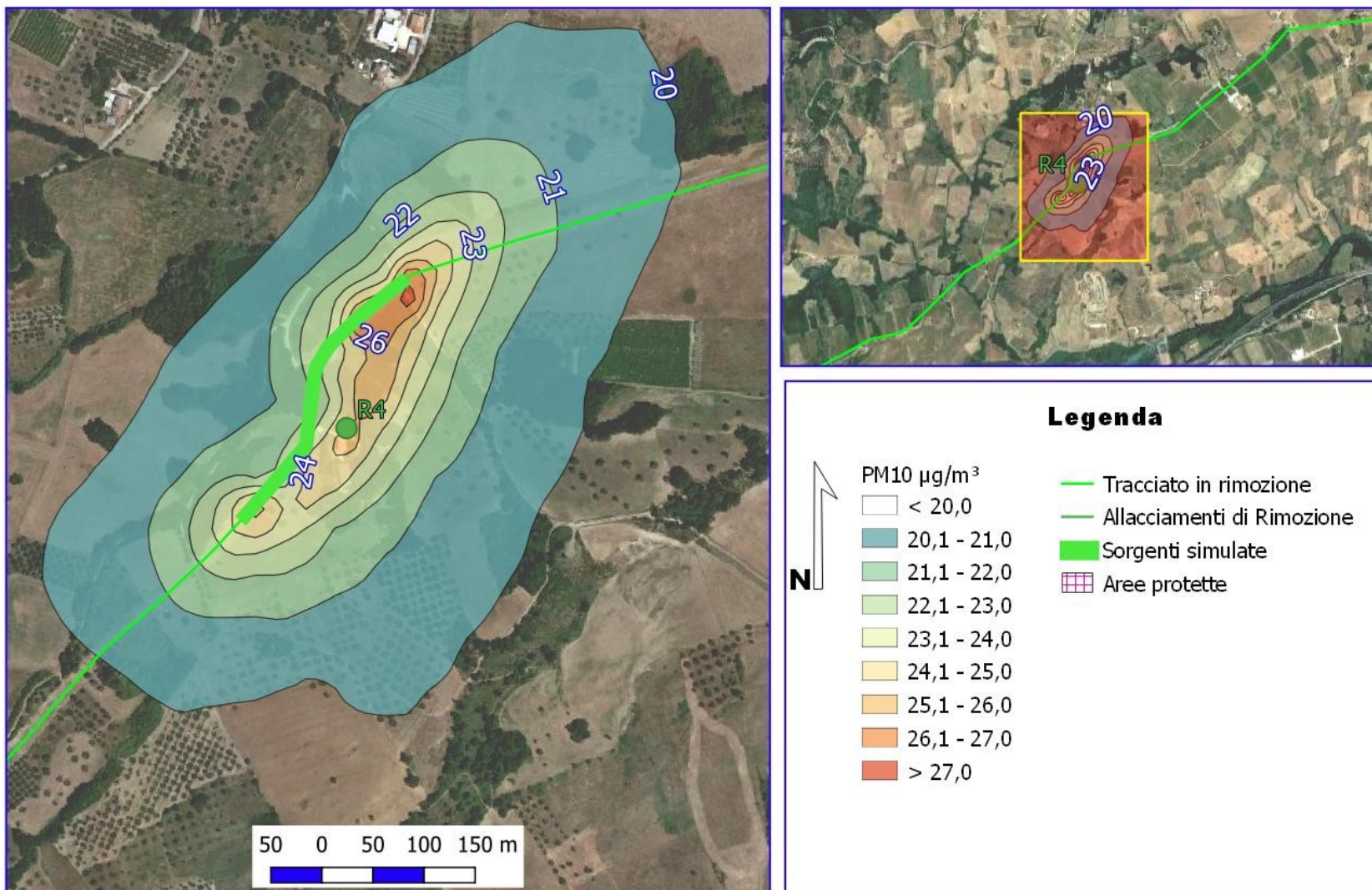


Metanodotto Chieti - Rieti DN 400 (16"), DP 24 bar

MAPPE ISO CONCENTRAZIONE 90.4 PERCENTILE DEL PM10 RECETTORE R3 FASE DI CANTIERE

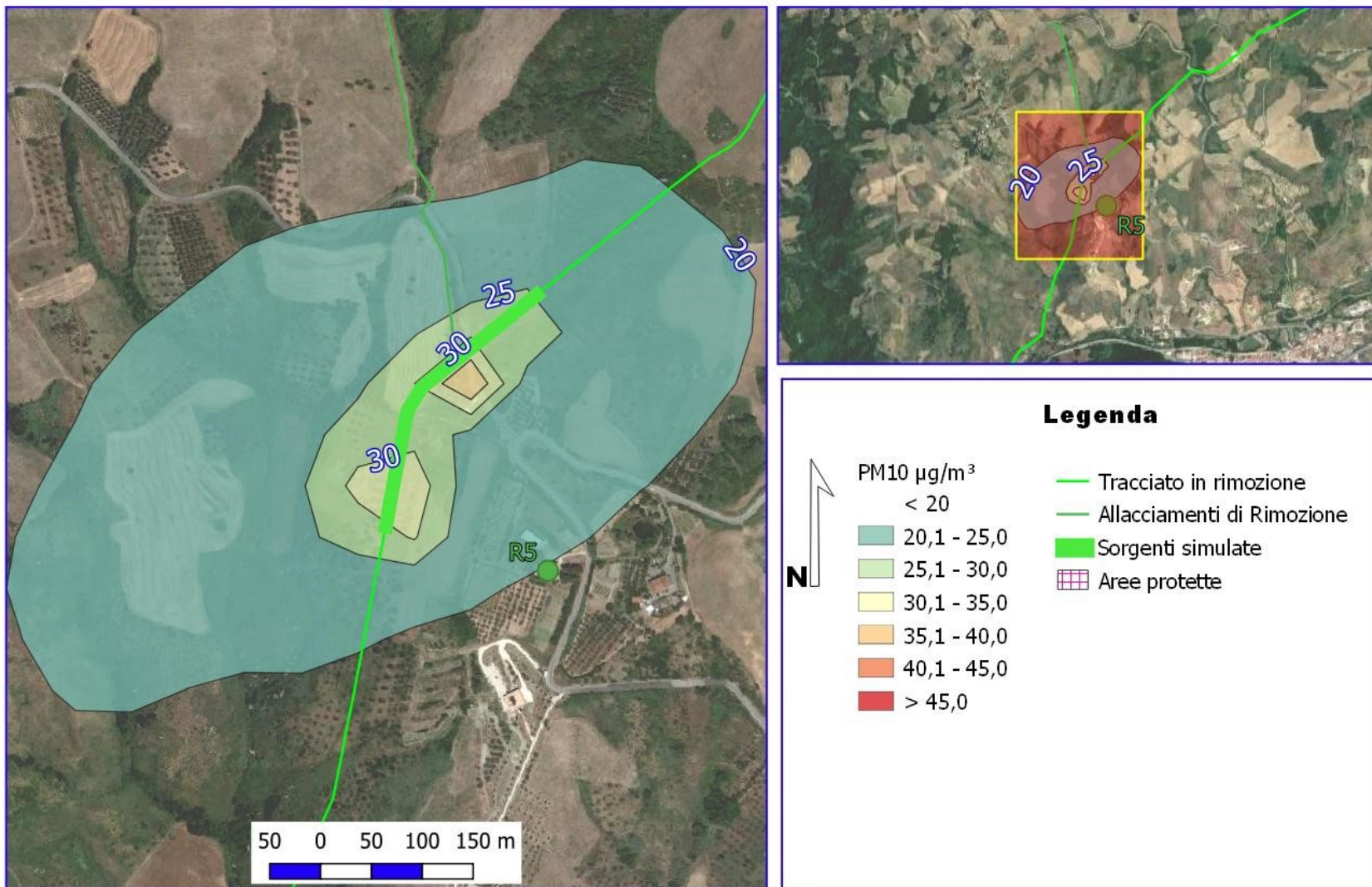


Metanodotto Chieti - Rieti DN 400 (16"), DP 24 bar
MAPPE ISO CONCENTRAZIONE 90.4 PERCENTILE DEL PM10 RECETTORE R4 FASE DI CANTIERE

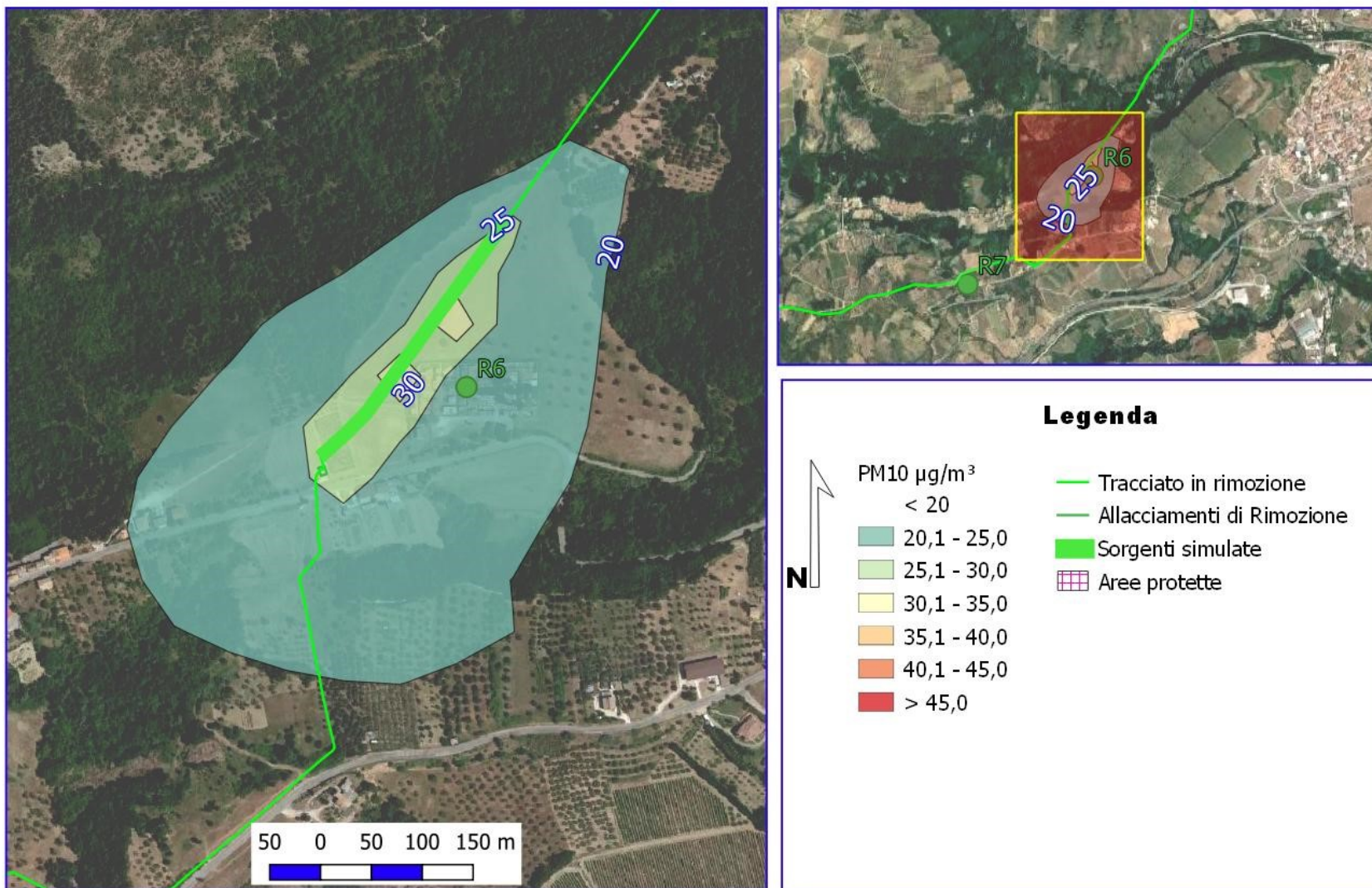


Metanodotto Chieti - Rieti DN 400 (16"), DP 24 bar

MAPPE ISO CONCENTRAZIONE 90.4 PERCENTILE DEL PM10 RECETTORE R5 FASE DI CANTIERE

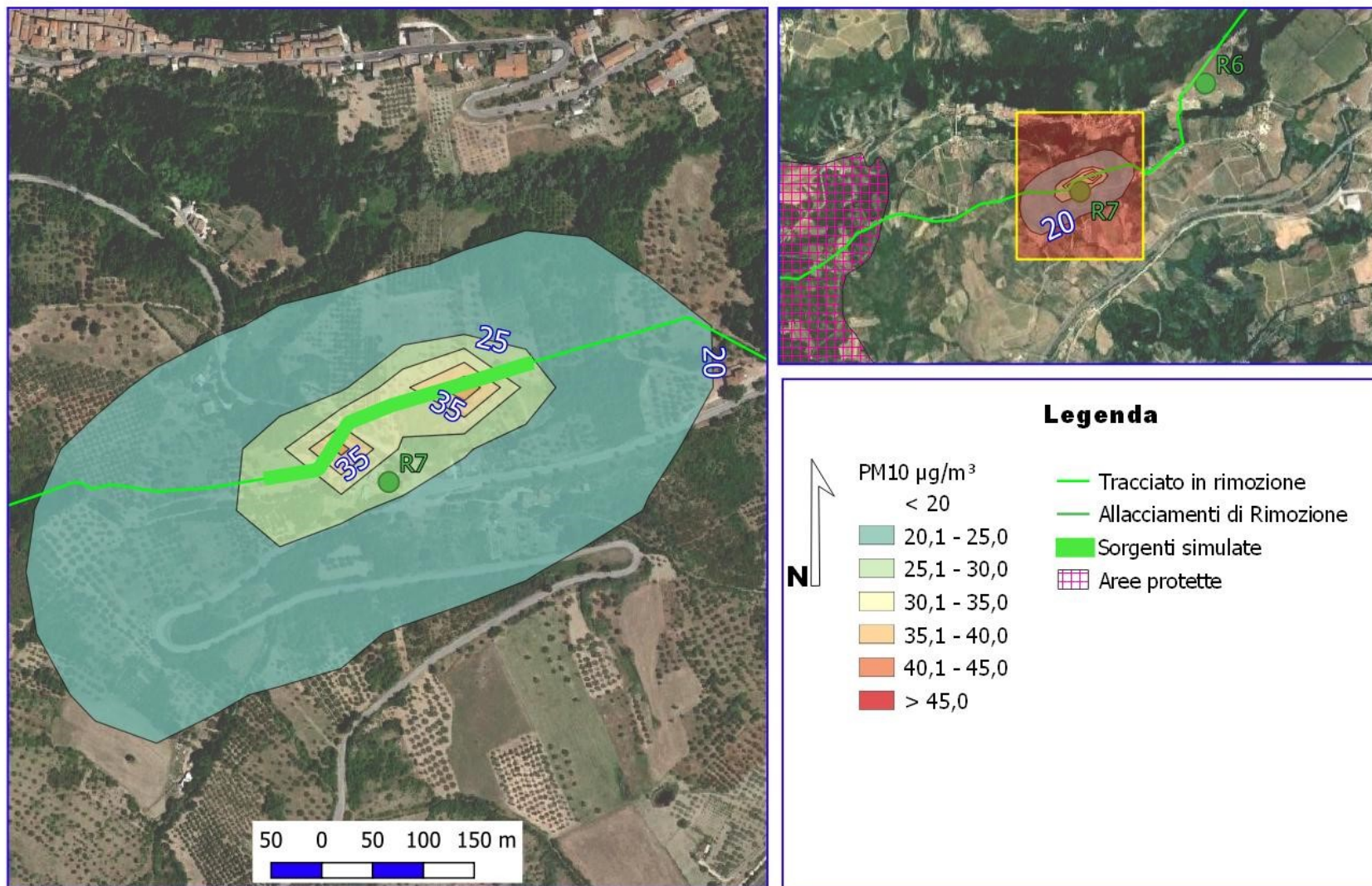


Metanodotto Chieti - Rieti DN 400 (16"), DP 24 bar
MAPPE ISO CONCENTRAZIONE 90.4 PERCENTILE DEL PM10 RECETTORE R6 FASE DI CANTIERE

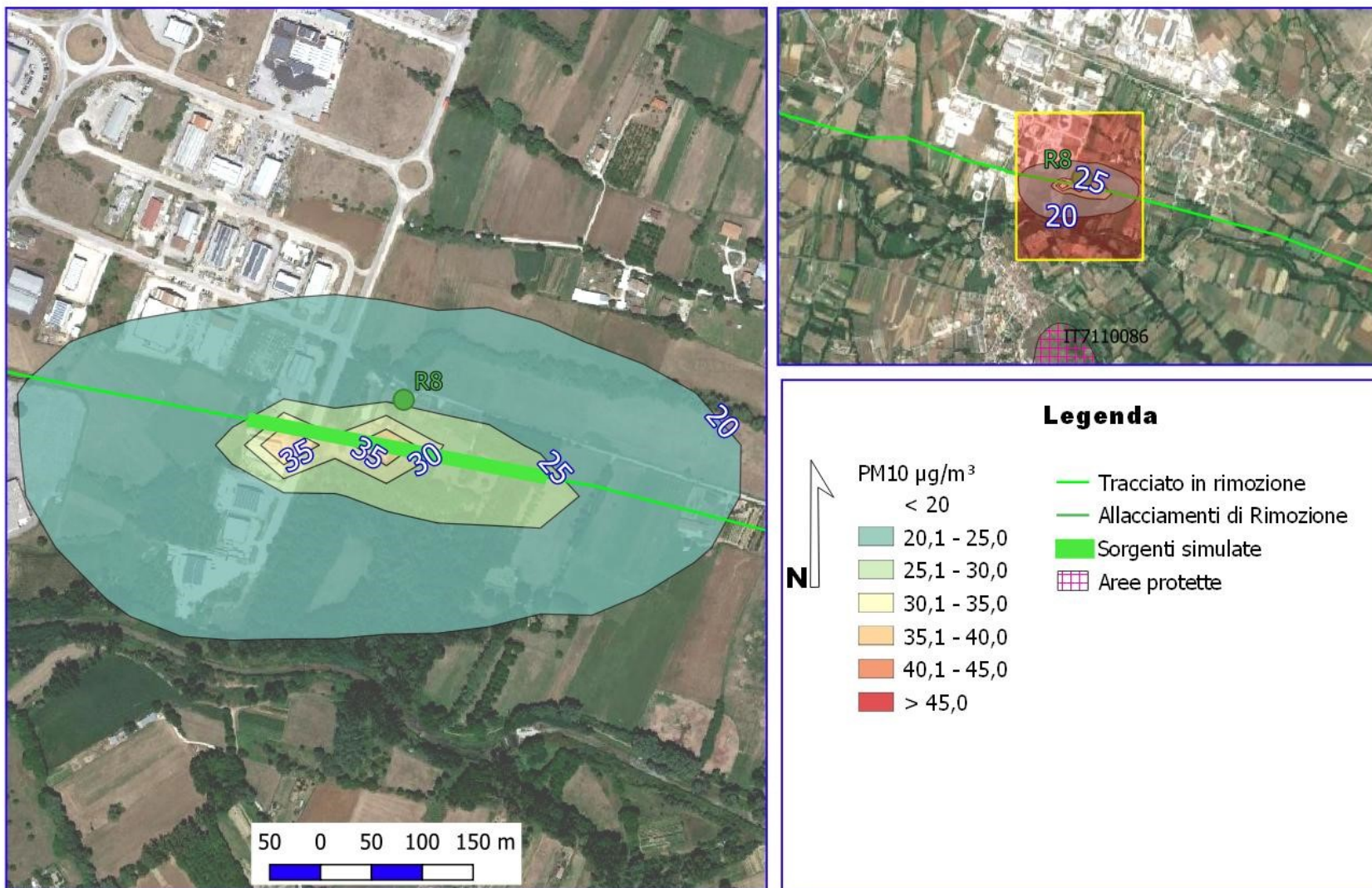


Metanodotto Chieti - Rieti DN 400 (16"), DP 24 bar

MAPPE ISO CONCENTRAZIONE 90.4 PERCENTILE DEL PM10 RECETTORE R7 FASE DI CANTIERE

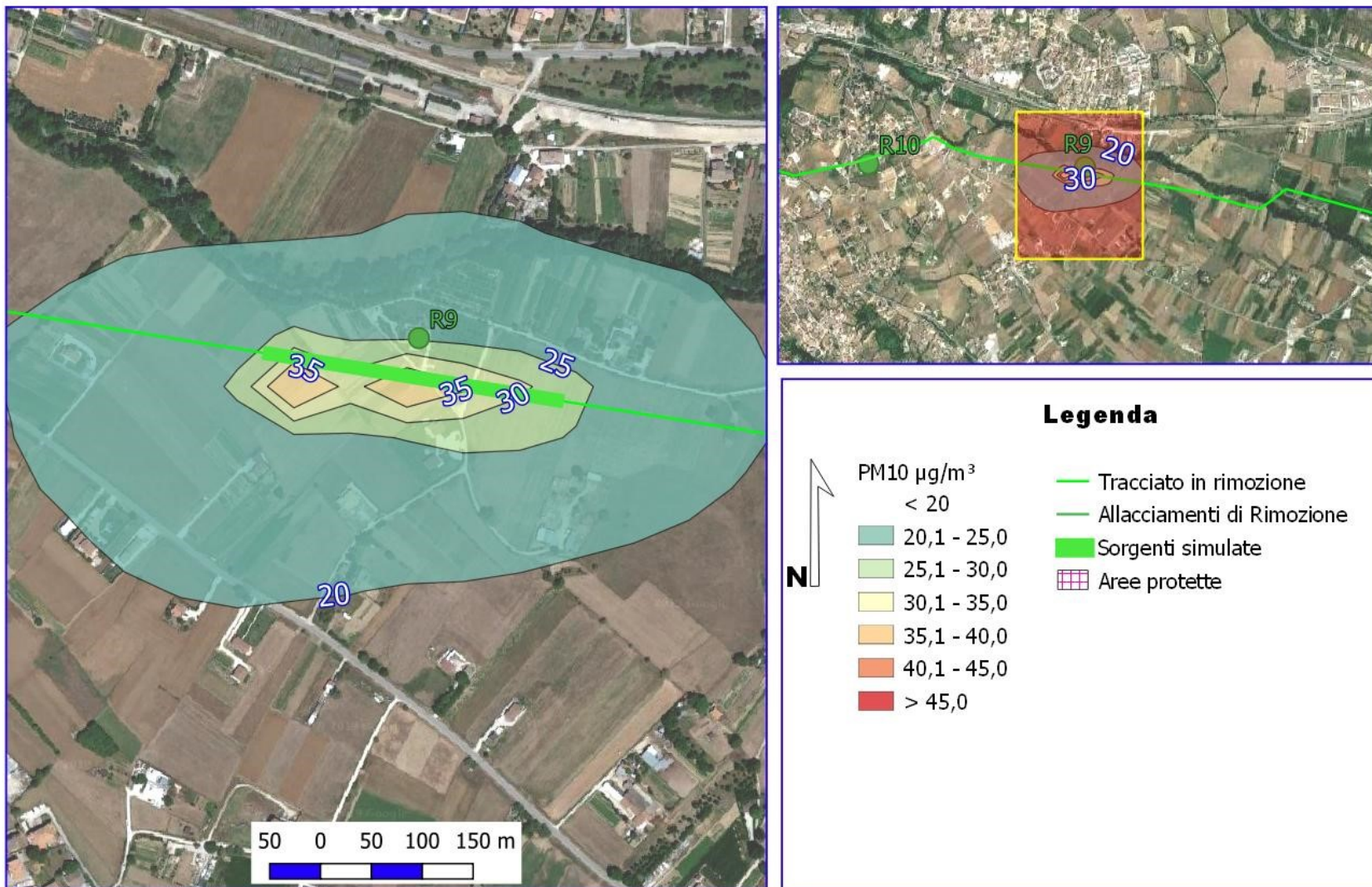


Metanodotto Chieti - Rieti DN 400 (16"), DP 24 bar
MAPPE ISO CONCENTRAZIONE 90.4 PERCENTILE DEL PM10 RECETTORE R8 FASE DI CANTIERE

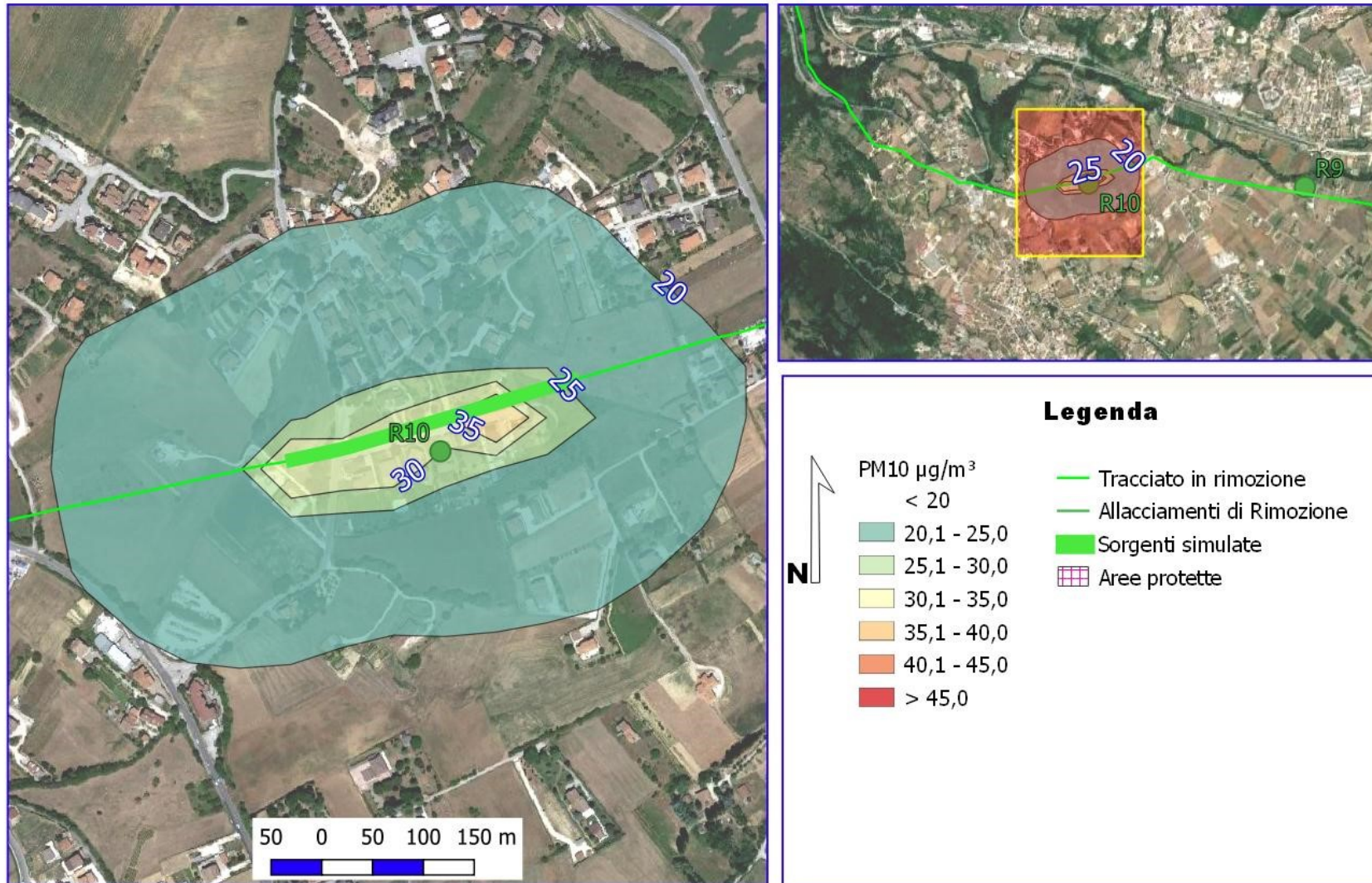


Metanodotto Chieti - Rieti DN 400 (16"), DP 24 bar

MAPPE ISO CONCENTRAZIONE 90.4 PERCENTILE DEL PM10 RECETTORE R9 FASE DI CANTIERE

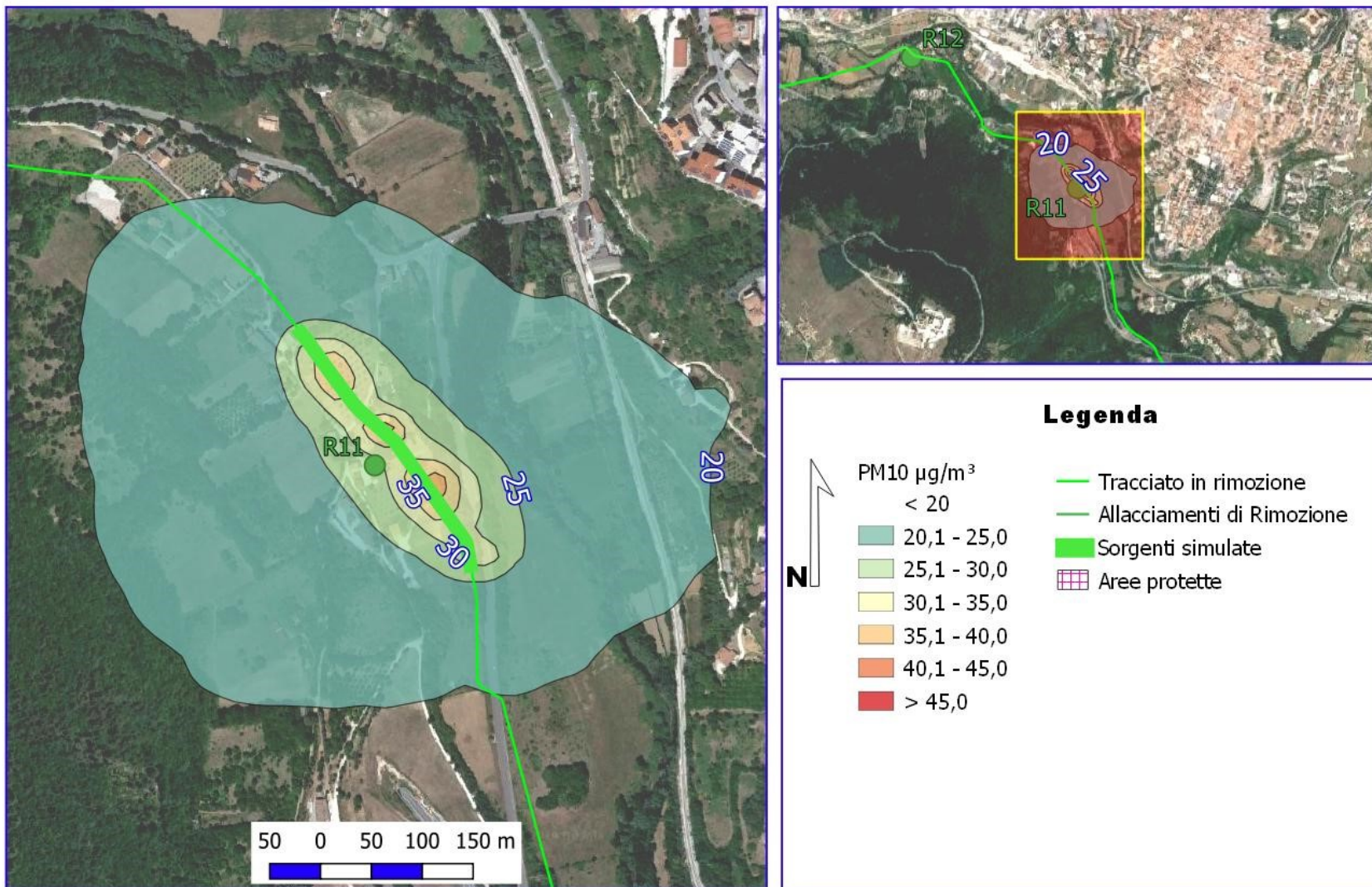


Metanodotto Chieti - Rieti DN 400 (16"), DP 24 bar
MAPPE ISO CONCENTRAZIONE 90.4 PERCENTILE DEL PM10 RECETTORE R10 FASE DI CANTIERE



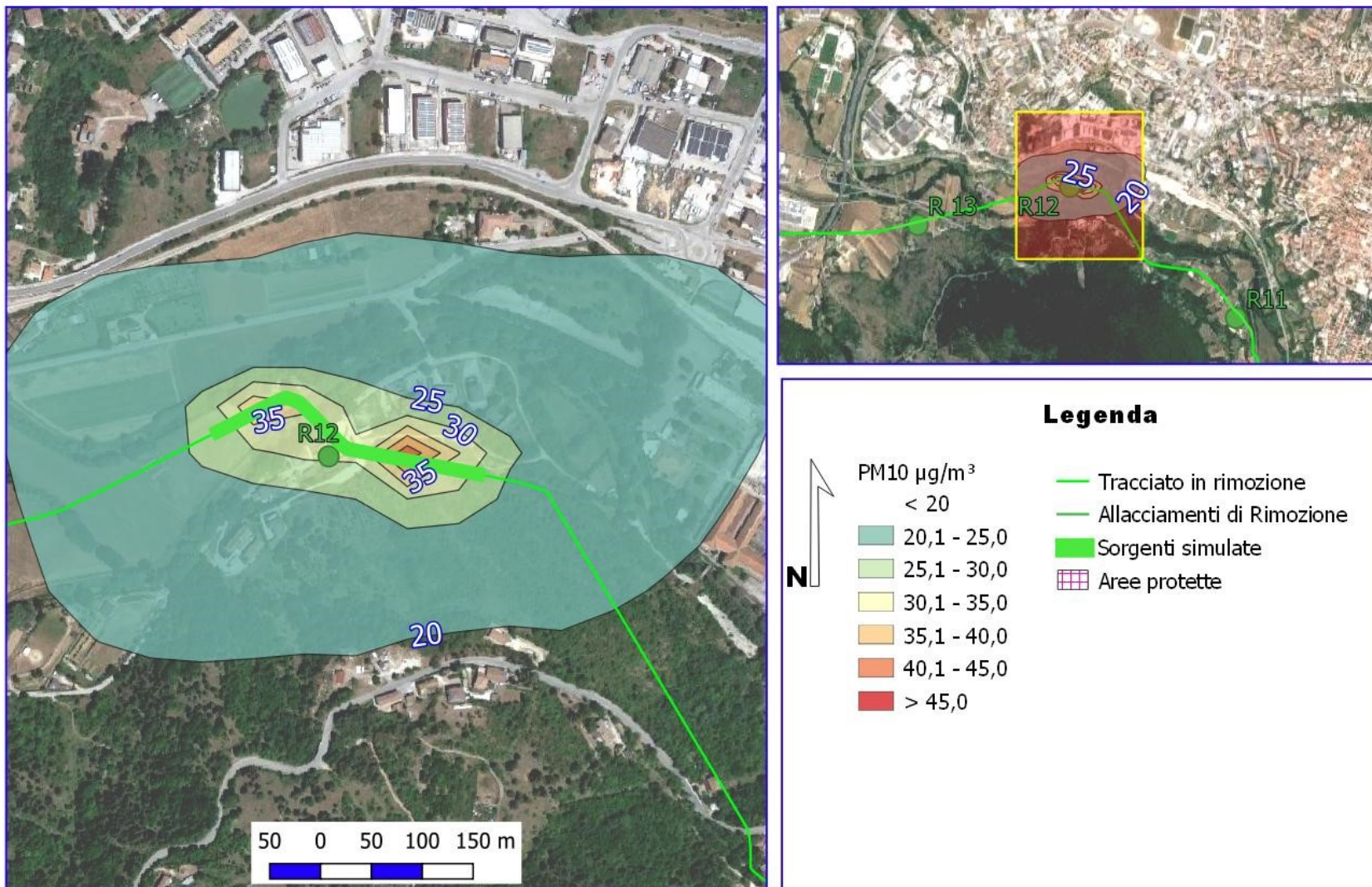
Metanodotto Chieti - Rieti DN 400 (16"), DP 24 bar

MAPPE ISO CONCENTRAZIONE 90.4 PERCENTILE DEL PM10 RECETTORE R11 FASE DI CANTIERE

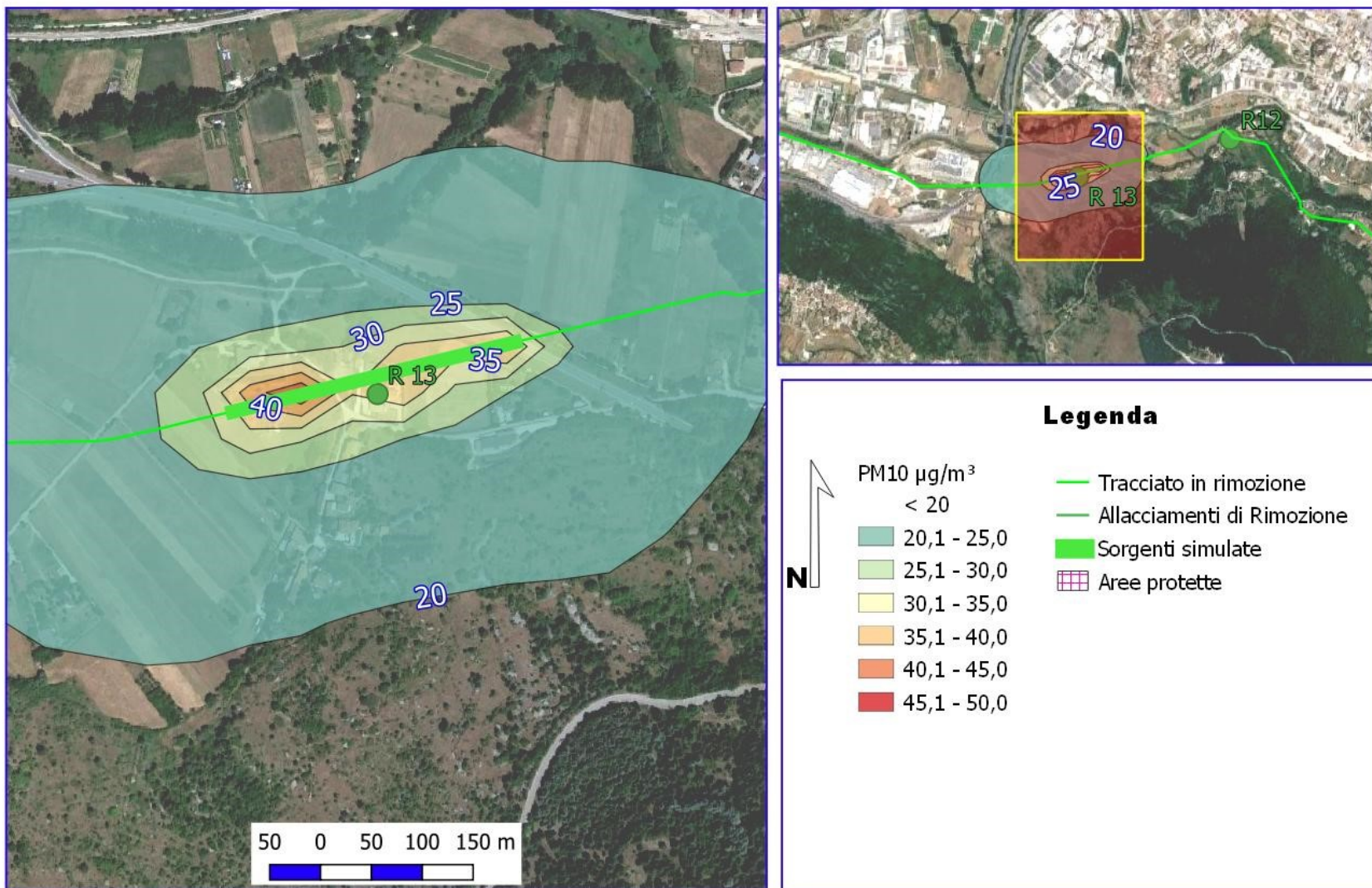


Metanodotto Chieti - Rieti DN 400 (16"), DP 24 bar

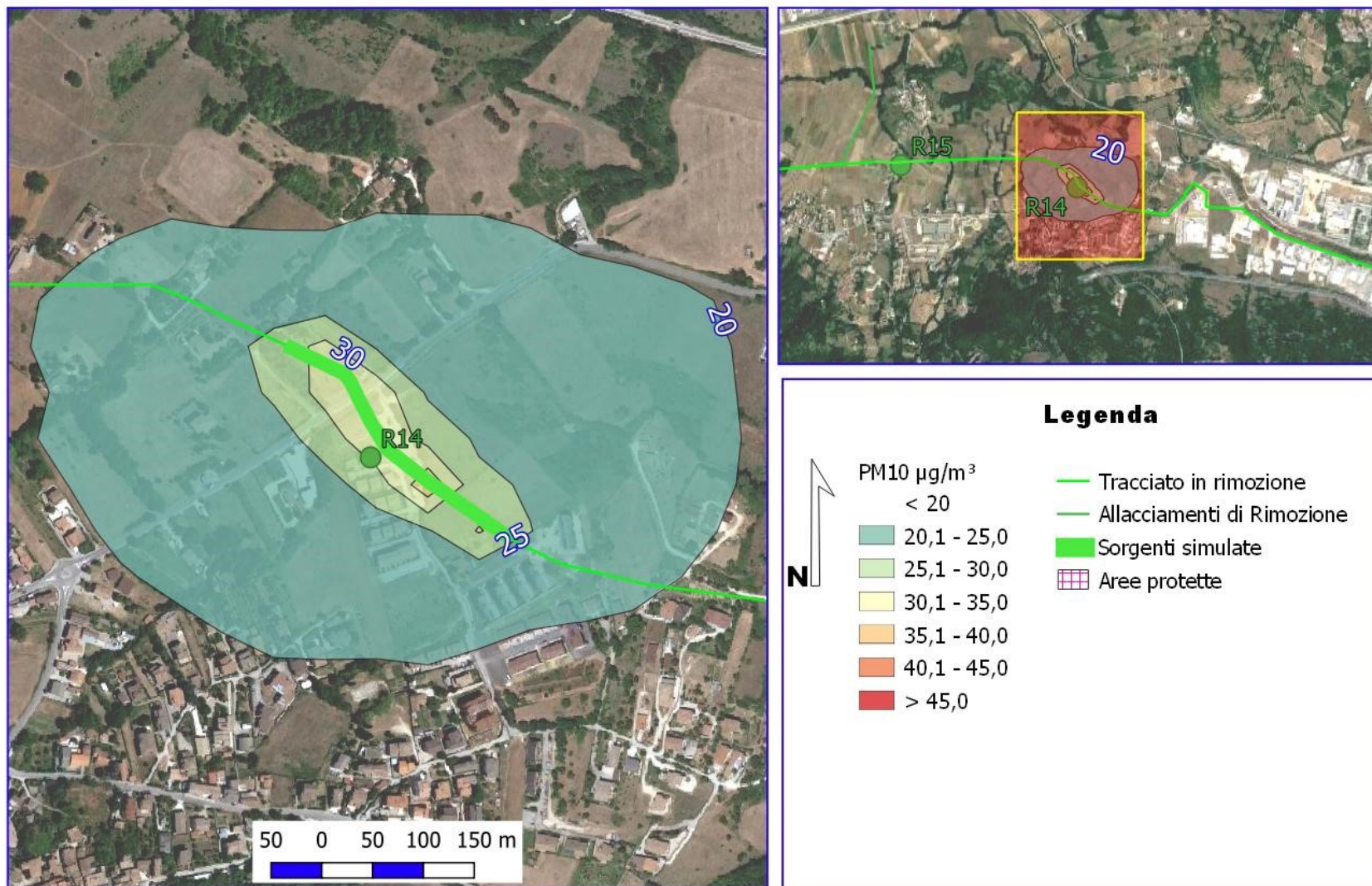
MAPPE ISO CONCENTRAZIONE 90.4 PERCENTILE DEL PM10 RECETTORE R12 FASE DI CANTIERE



Metanodotto Chieti - Rieti DN 400 (16"), DP 24 bar
MAPPE ISO CONCENTRAZIONE 90.4 PERCENTILE DEL PM10 RECETTORE R13 FASE DI CANTIERE

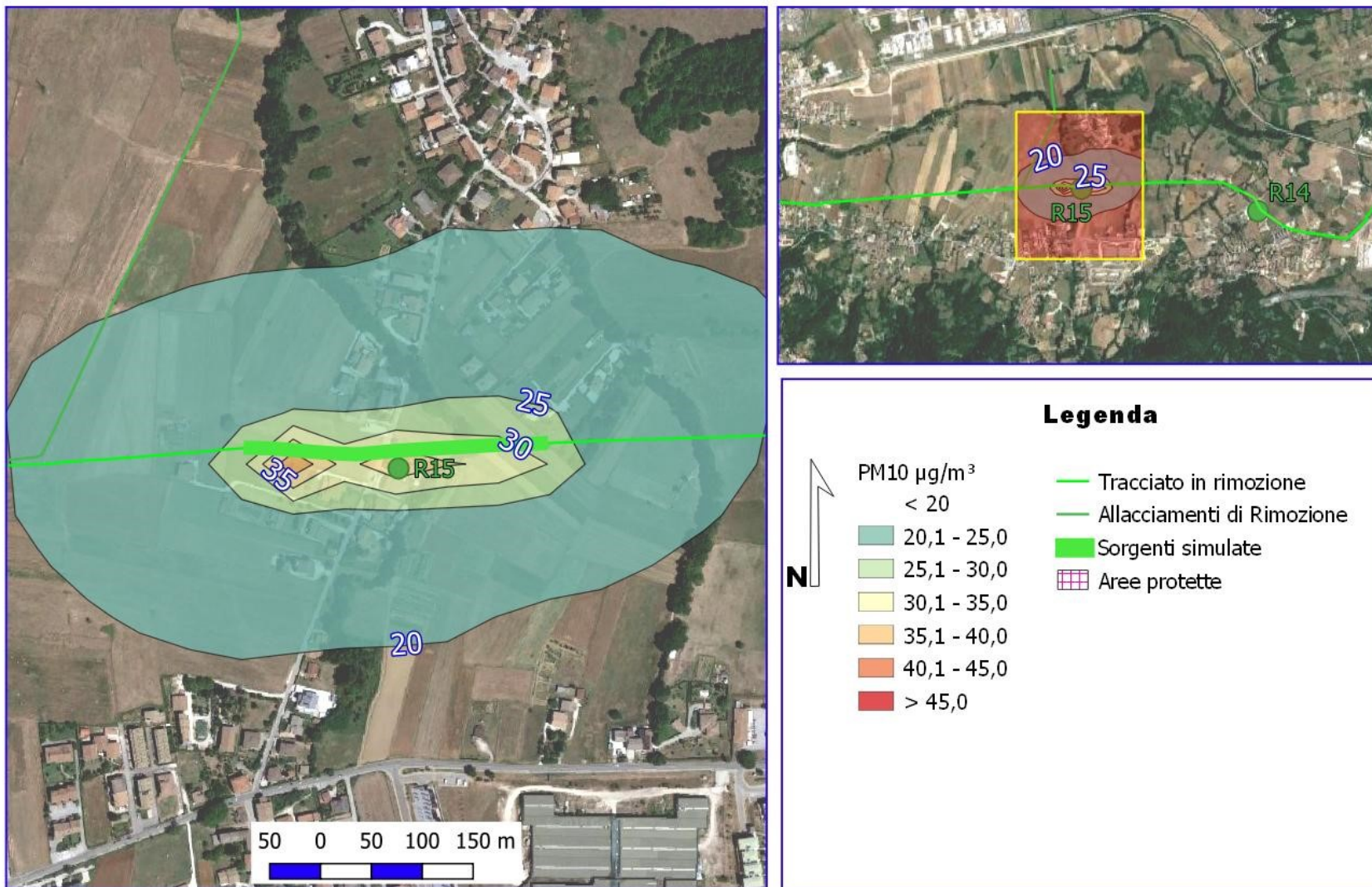


Metanodotto Chieti - Rieti DN 400 (16"), DP 24 bar
MAPPE ISO CONCENTRAZIONE 90.4 PERCENTILE DEL PM10 RECETTORE R14 FASE DI CANTIERE

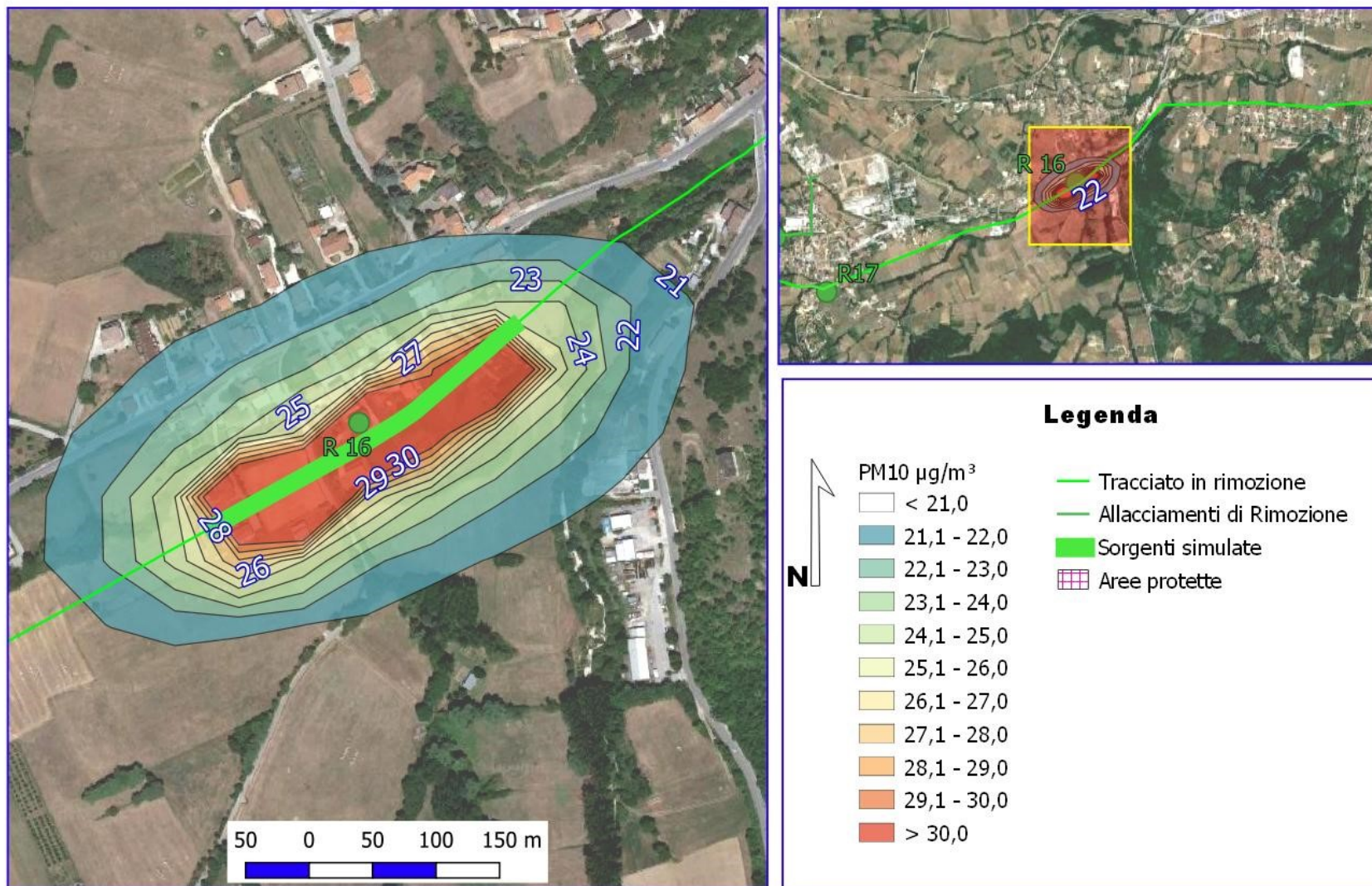


Metanodotto Chieti - Rieti DN 400 (16"), DP 24 bar

MAPPE ISO CONCENTRAZIONE 90.4 PERCENTILE DEL PM10 RECETTORE R15 FASE DI CANTIERE

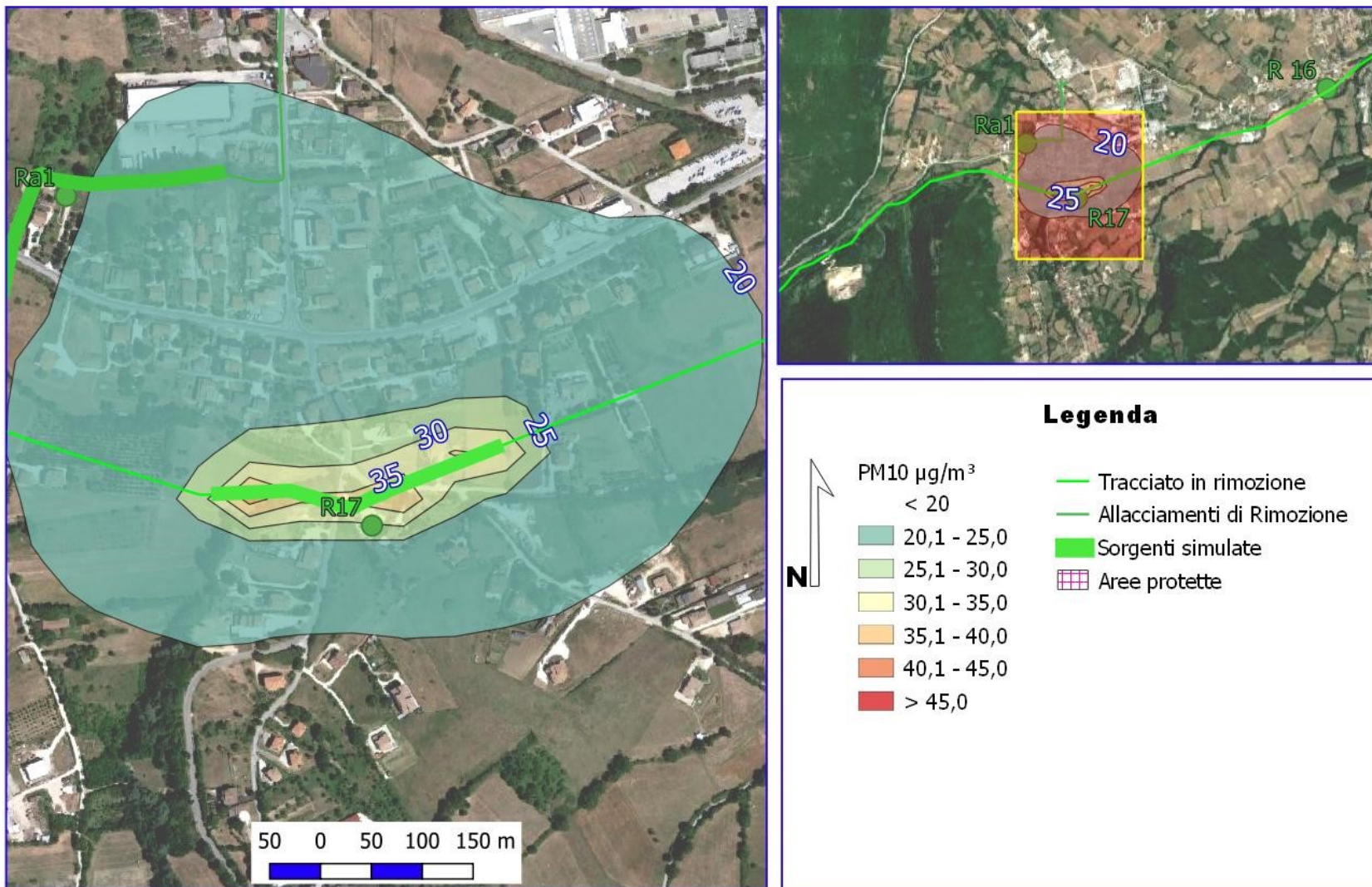


Metanodotto Chieti - Rieti DN 400 (16"), DP 24 bar
MAPPE ISO CONCENTRAZIONE 90.4 PERCENTILE DEL PM10 RECETTORE R16 FASE DI CANTIERE

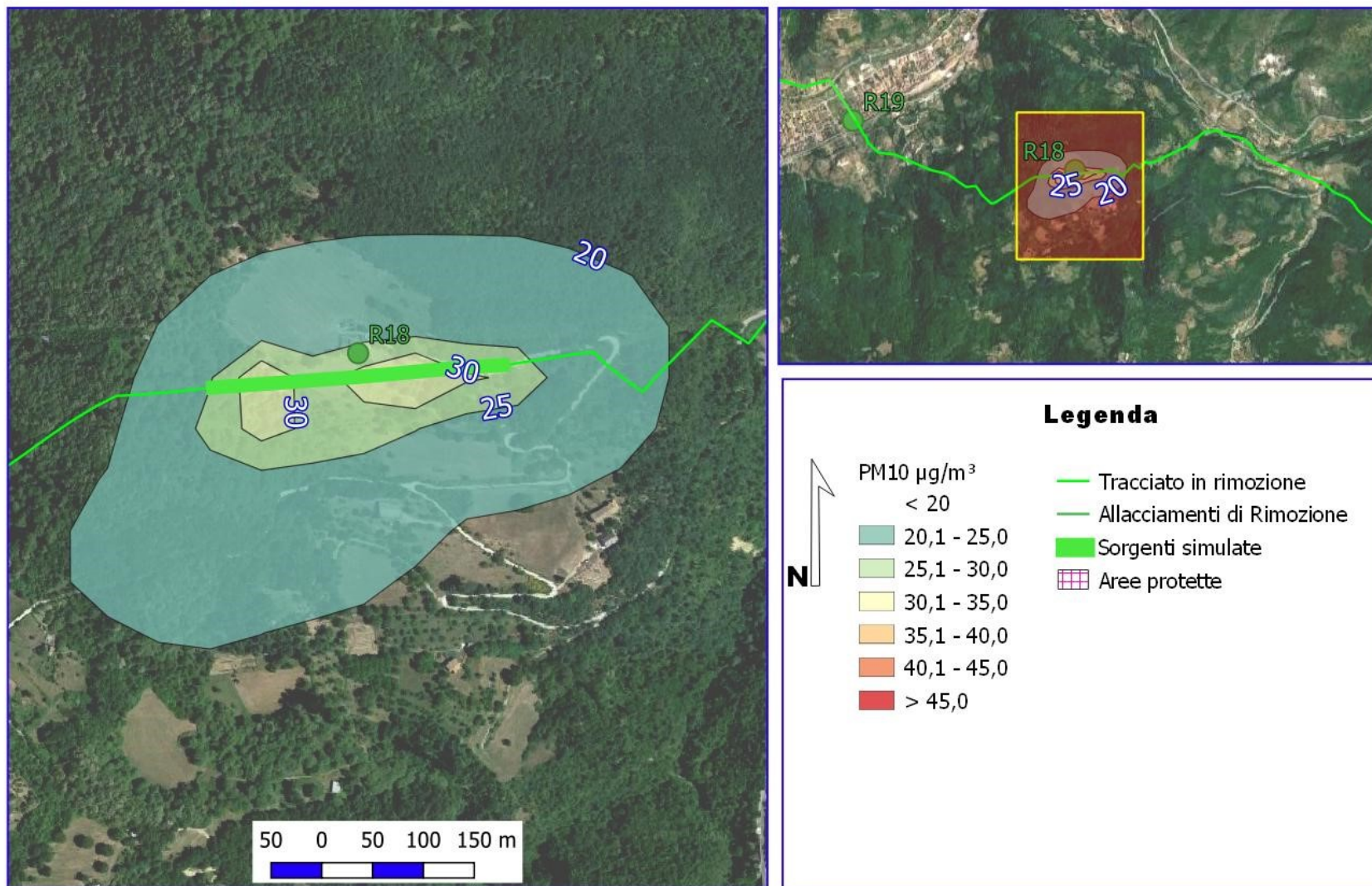


Metanodotto Chieti - Rieti DN 400 (16"), DP 24 bar

MAPPE ISO CONCENTRAZIONE 90.4 PERCENTILE DEL PM10 RECETTORE R17 FASE DI CANTIERE

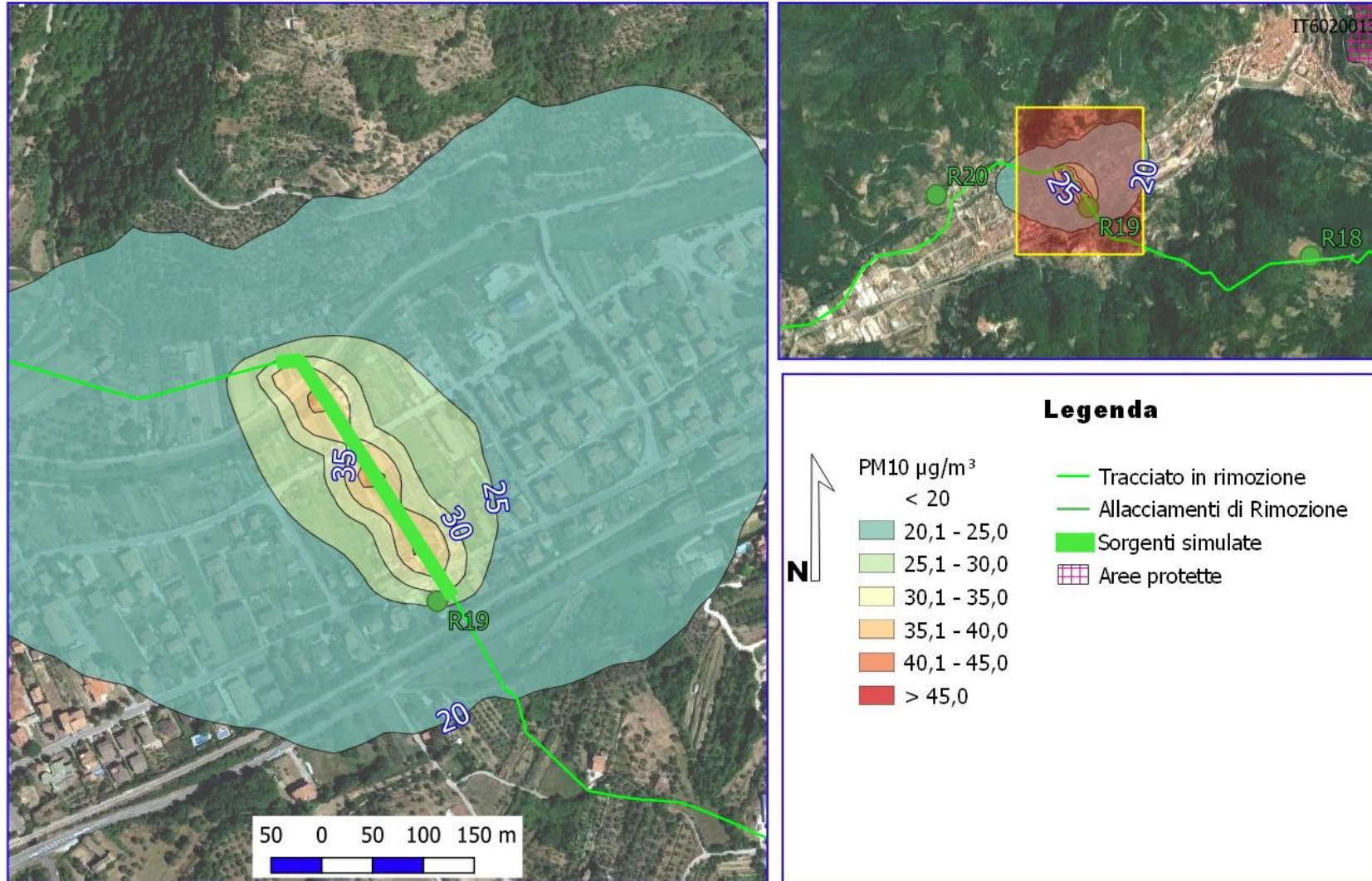


Metanodotto Chieti - Rieti DN 400 (16"), DP 24 bar
MAPPE ISO CONCENTRAZIONE 90.4 PERCENTILE DEL PM10 RECETTORE R18 FASE DI CANTIERE



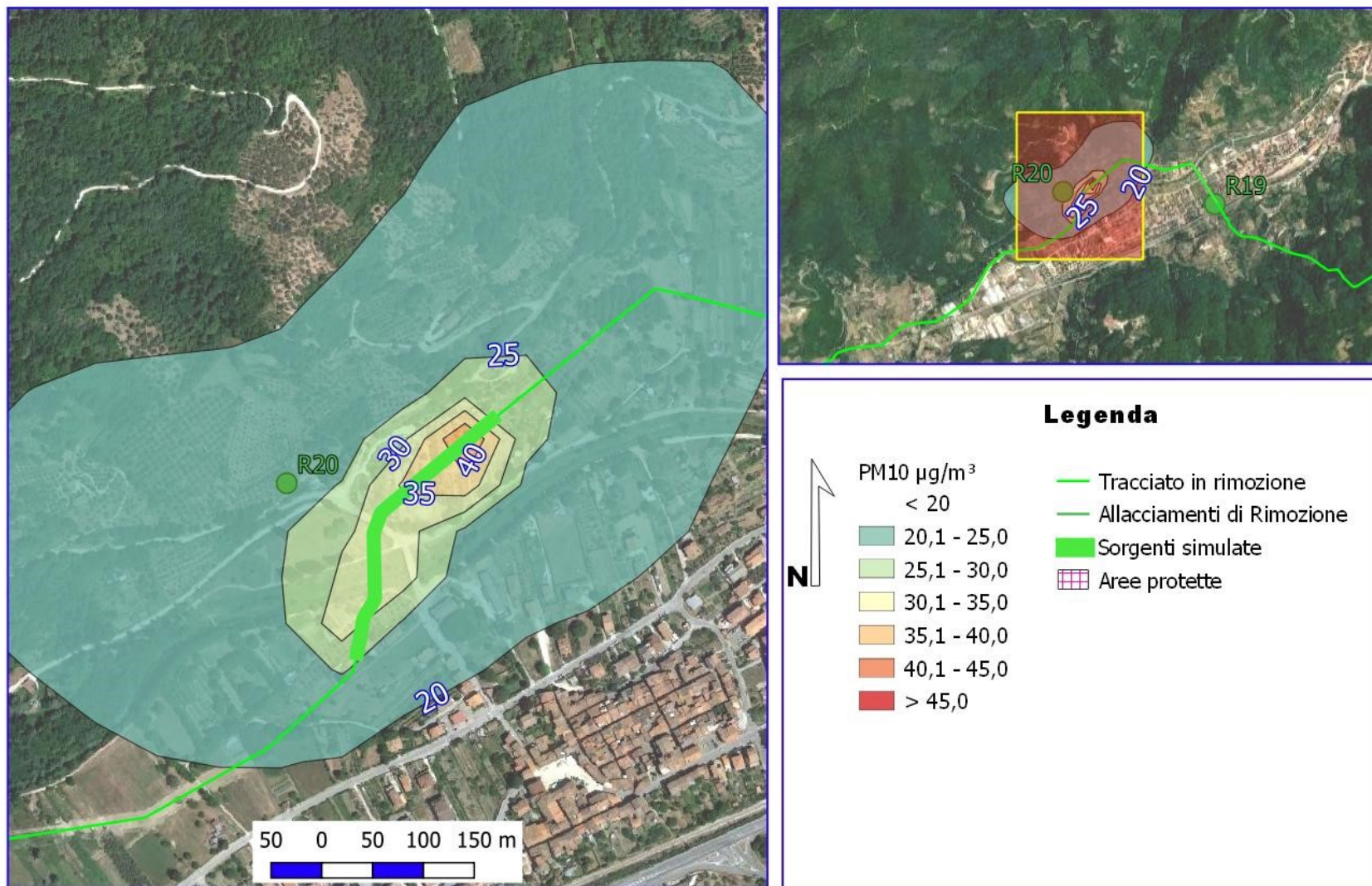
Metanodotto Chieti - Rieti DN 400 (16"), DP 24 bar

MAPPE ISO CONCENTRAZIONE 90.4 PERCENTILE DEL PM10 RECETTORE R19 FASE DI CANTIERE

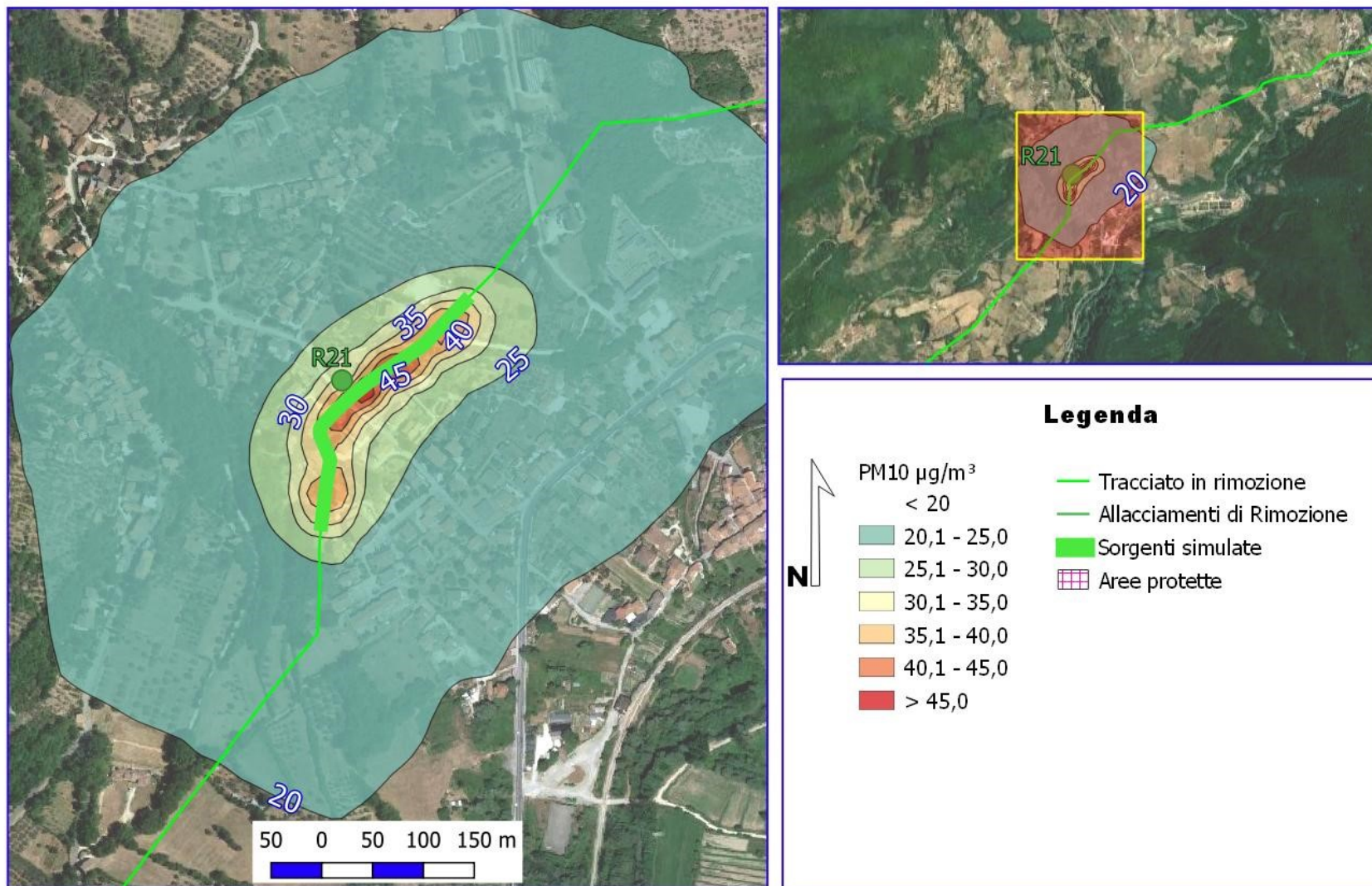


Metanodotto Chieti - Rieti DN 400 (16"), DP 24 bar

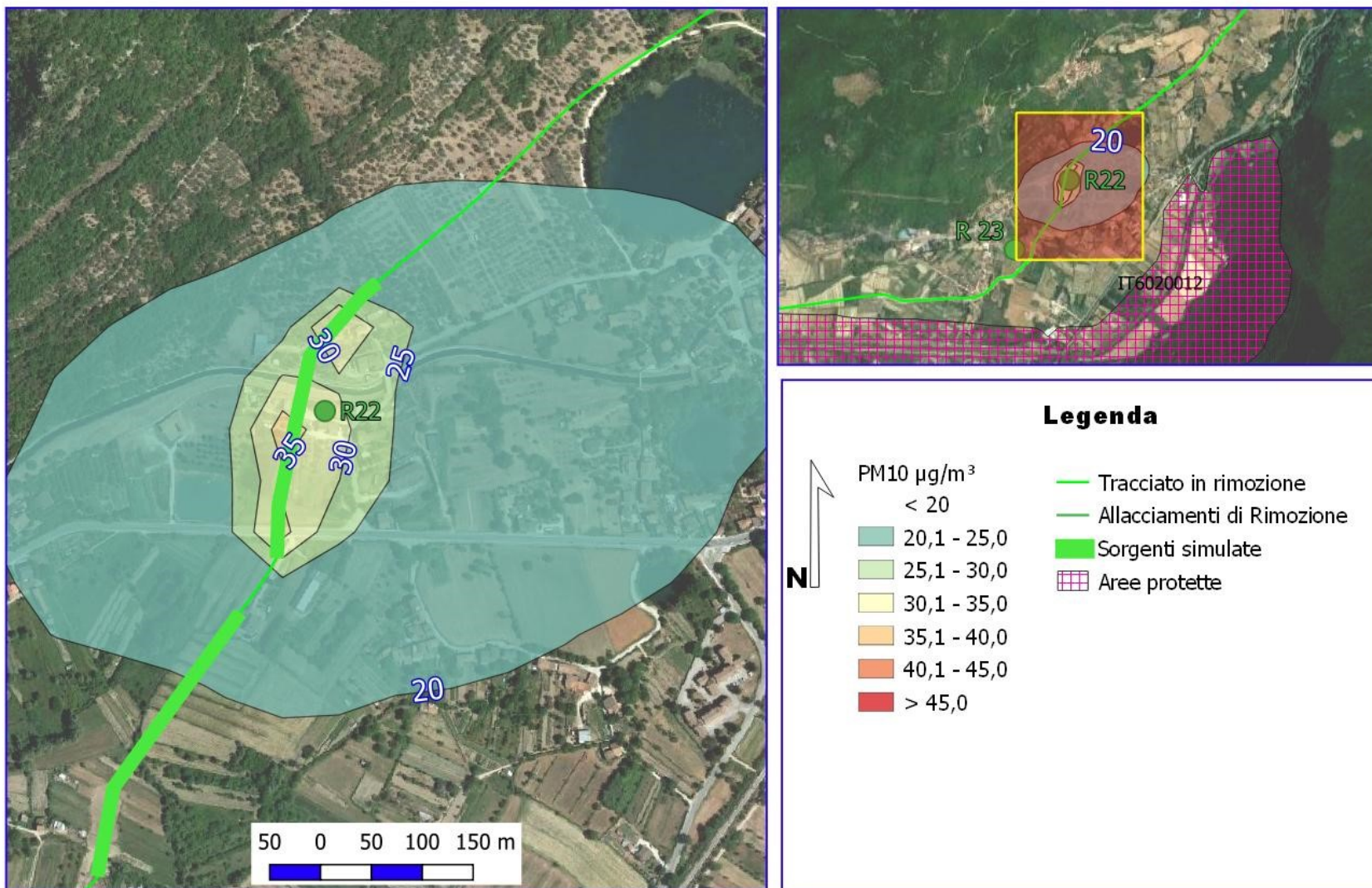
MAPPE ISO CONCENTRAZIONE 90.4 PERCENTILE DEL PM10 RECETTORE R20 FASE DI CANTIERE



Metanodotto Chieti - Rieti DN 400 (16"), DP 24 bar
MAPPE ISO CONCENTRAZIONE 90.4 PERCENTILE DEL PM10 RECETTORE R21 FASE DI CANTIERE



Metanodotto Chieti - Rieti DN 400 (16"), DP 24 bar
MAPPE ISO CONCENTRAZIONE 90.4 PERCENTILE DEL PM10 RECETTORE R22 FASE DI CANTIERE



Metanodotto Chieti - Rieti DN 400 (16"), DP 24 bar
MAPPE ISO CONCENTRAZIONE 90.4 PERCENTILE DEL PM10 RECETTORE R23 FASE DI CANTIERE

