



Il presente disegno e' di proprieta' aziendale - La Societa' tutelera' i propri diritti a termine di legge.



COROGRAFIA Scala 1:500.000



00	20.02.20	EMISSIONE	MESCHINI	CECCONI	CAPRIOTTI
INDICE	DATA	REVISIONI	ELABORATO	VERIFICATO	APPROVATO
 			Dis. PG-TPTR-204		
			Fg. 1 di 35		
OPERE CONNESSE su Rifacimento Parziale MET. CHIETI - RIETI DN 400 (16"), DP 24 bar			Comm. NR /19094		
			INDICE	00	
TRACCIATO DI PROGETTO CON UBICAZIONE SONDAGGI (ai sensi del DPR n. 120 / 2017)			Scala 1:10000 - 1:5000		
			Sostituisce il		
			Sostituito dal		

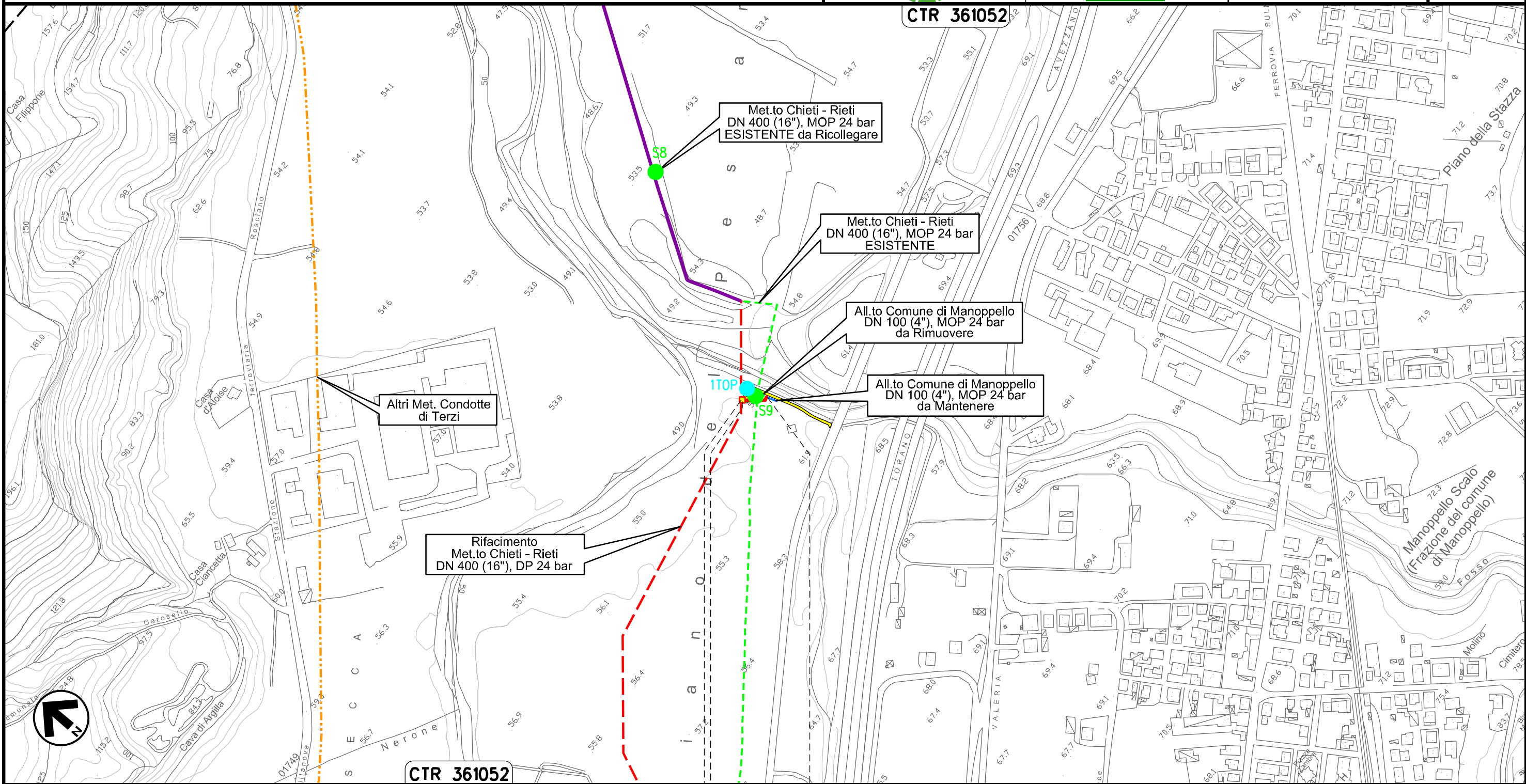
Ricollegamento Allacciamento al Comune di Manoppello
DN 100 (4"), DP 24 bar

00	20.02.20	EMISSIONE	MESCHINI	CECCONI	CAPRIOTTI	Foglio 2 di 35
INDICE	DATA	R E V I S I O N I	ELABORATO	VERIFICATO	APPROVATO	Scala 1:5000
			Dis.	PG-TPTR-204		
			Comm.	NR /19094		



TRACCIATO DI PROGETTO CON UBICAZIONE DEI SONDAGGI (ai sensi del DPR n. 120 / 2017)

CTR 361052



Il presente disegno e' di proprieta' aziendale - La Societa' tutelera' i propri diritti a termine di legge.

0+000 0+037

MANOPPELLO
PESCARA

PIDS Loc. Manoppello Scalo
km 0+003



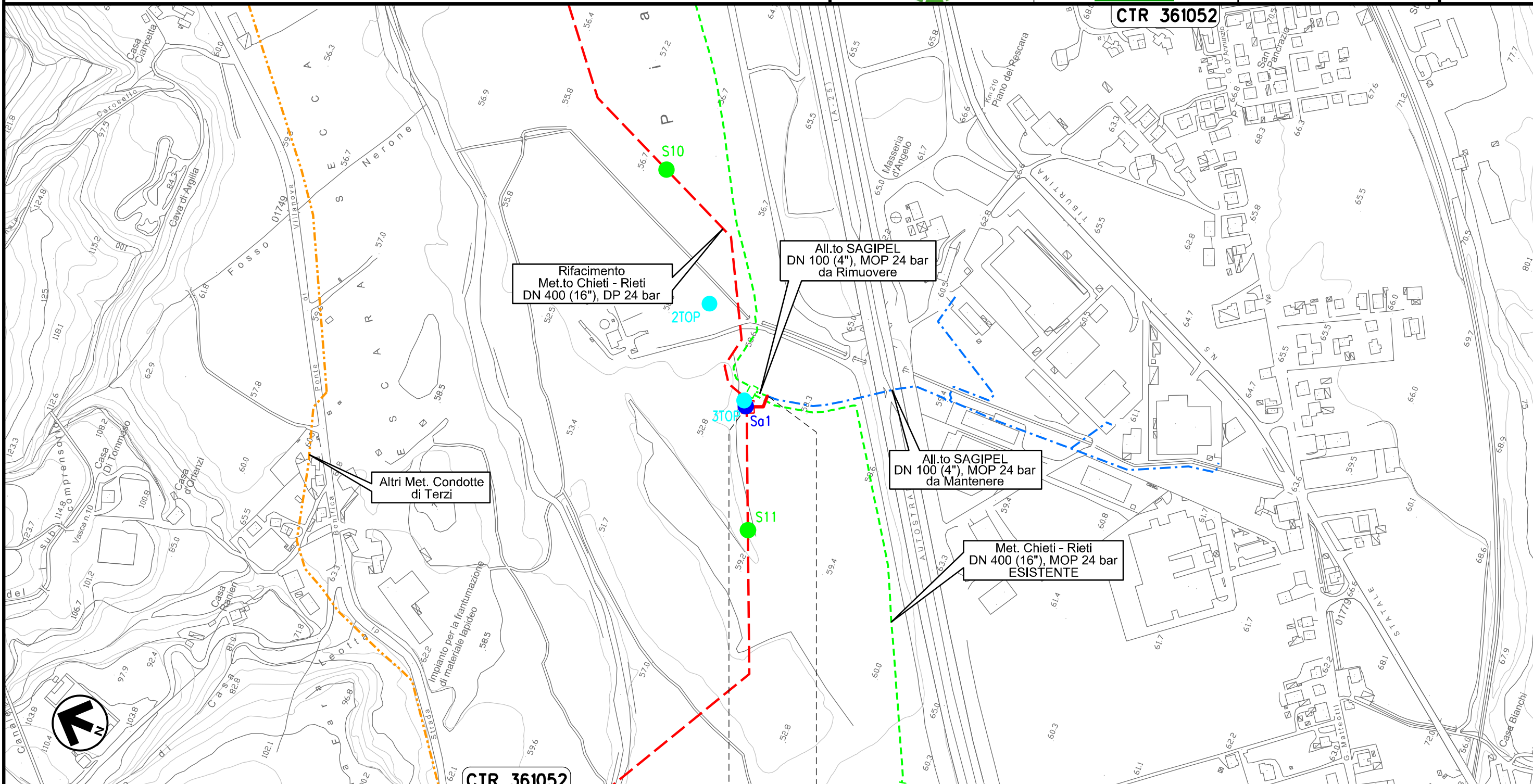
Ricollegamento Allacciamento SAGIPEL
DN 100 (4"), DP 24 bar

00	20.02.20	EMISSIONE	MESCHINI	CECCONI	CAPRIOTTI	Foglio 3	
INDICE	DATA	R E V I S I O N I			ELABORATO	VERIFICATO	APPROVATO
		Dis. PG-TPTR-204				di 35	
		Comm. NR /19094				Scala 1:5000	

TRACCIATO DI PROGETTO CON UBICAZIONE DEI SONDAGGI (ai sensi del DPR n. 120 / 2017)





CTR 361052



Il presente disegno e' di proprieta' aziendale - La Societa' tutelera' i propri diritti a termine di legge.

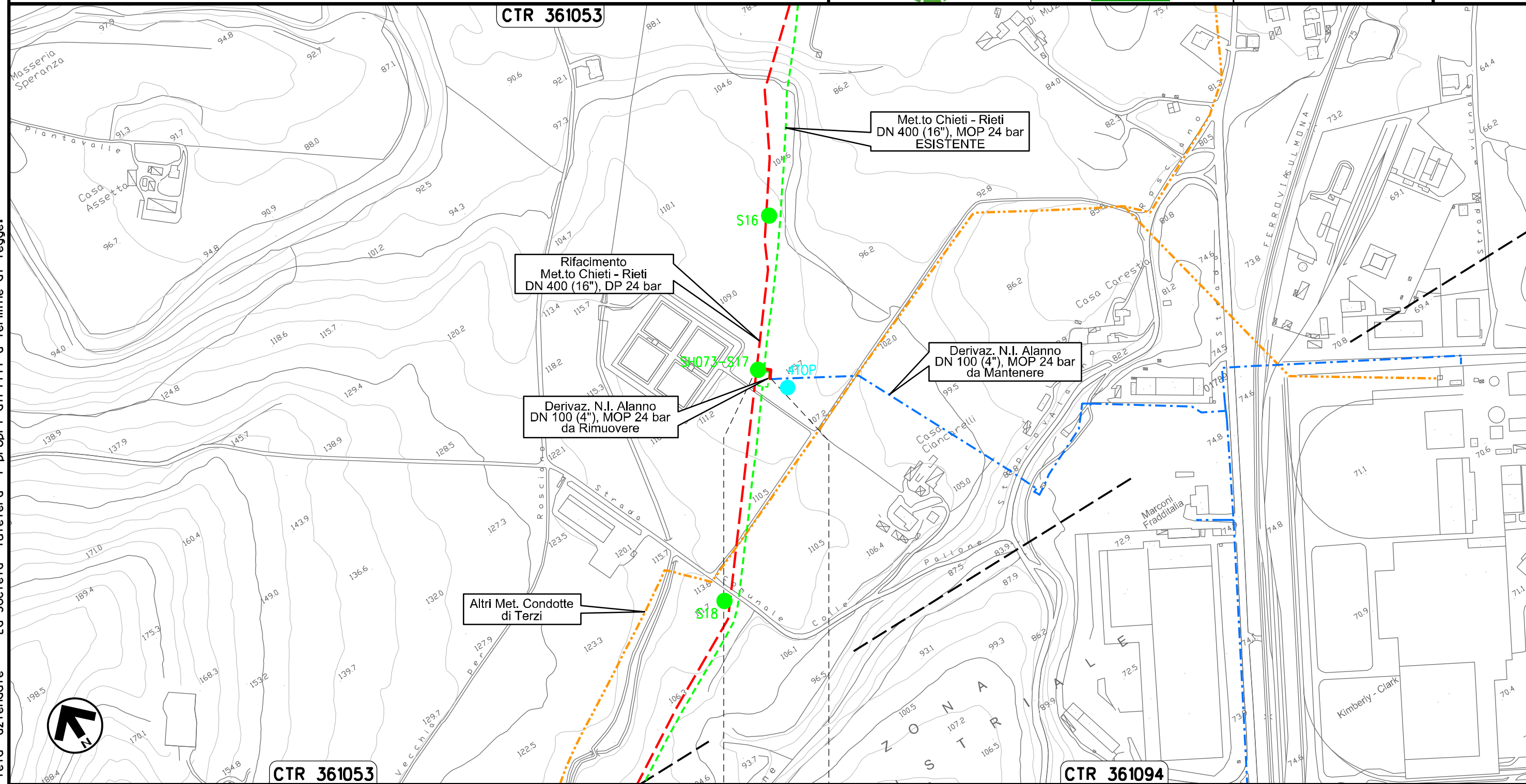
0+000 0+037
MANOPELLO
PESCARA

Ricollegamento Derivazione N.I. Alanno
DN 100 (4"), DP 24 bar

00	20.02.20	EMISSIONE	MESCHINI	CECCONI	CAPRIOTTI		
INDICE	DATA	R E V I S I O N I			ELABORATO	VERIFICATO	APPROVATO
							
Dis. PG-TPTR-204			Comm. NR /19094				

Foglio
4
di 35
Scala
1:5000

TRACCIATO DI PROGETTO CON UBICAZIONE DEI SONDAGGI (ai sensi del DPR n. 120 / 2017)



0+000 0+031

ALANNO
PESCARA

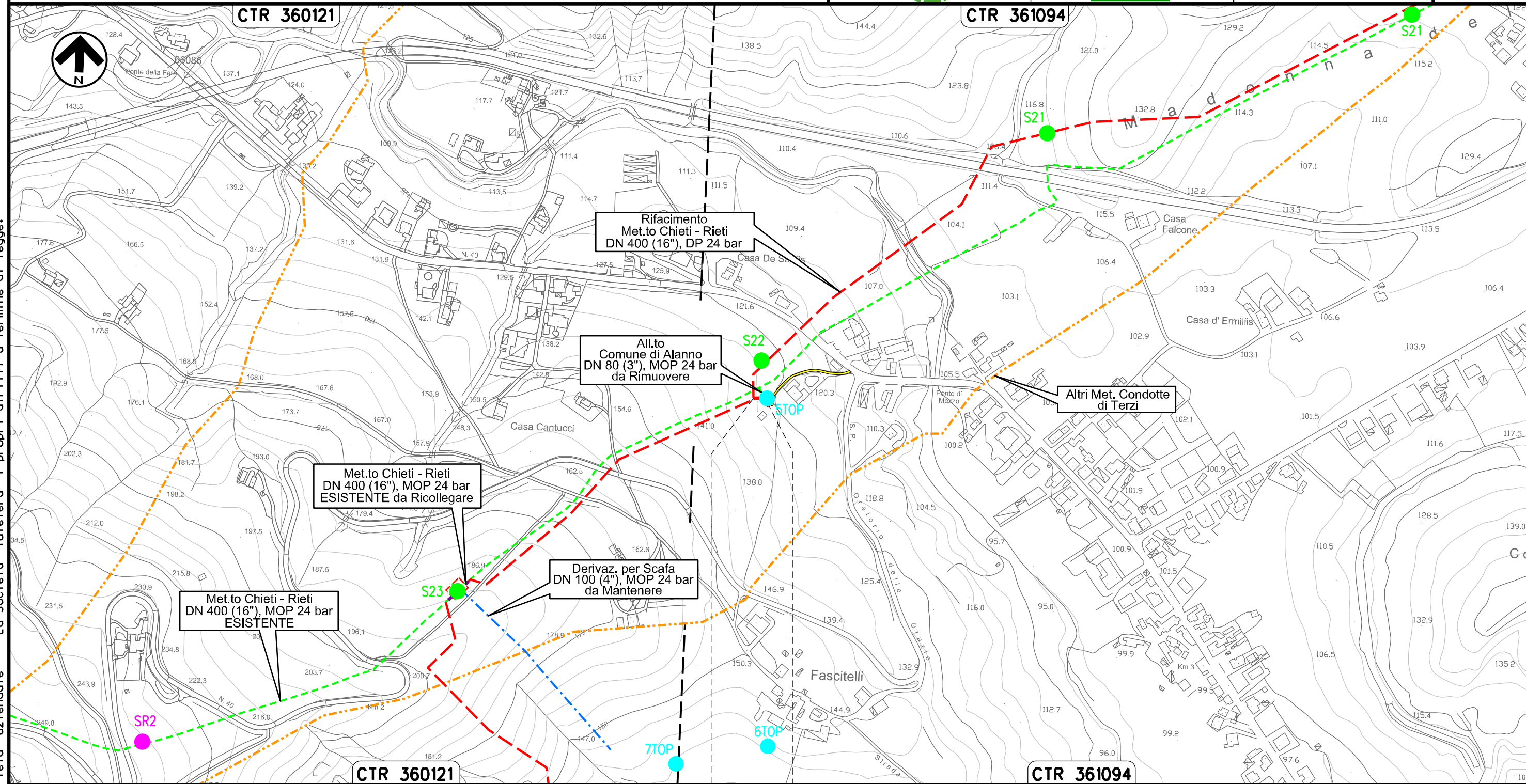
Il presente disegno e' di proprieta' aziendale - La Societa' tutelera' i propri diritti a termine di legge.

Nuovo Allacciamento Comune di Alanno
DN 100 (4"), DP 24 bar

00	20.02.20	EMISSIONE	MESCHINI	CECCONI	CAPRIOTTI	Foglio 5
INDICE	DATA	R E V I S I O N I	ELABORATO	VERIFICATO	APPROVATO	di 35
			Dis. PG-TPTR-204			Scala 1:5000
			Comm. NR /19094			



TRACCIATO DI PROGETTO CON UBICAZIONE DEI SONDAGGI (ai sensi del DPR n. 120 / 2017)



0+000 0+020

ALANNO
PESCARA

↳ PIDA Loc. Casa de Santis
km 0+020

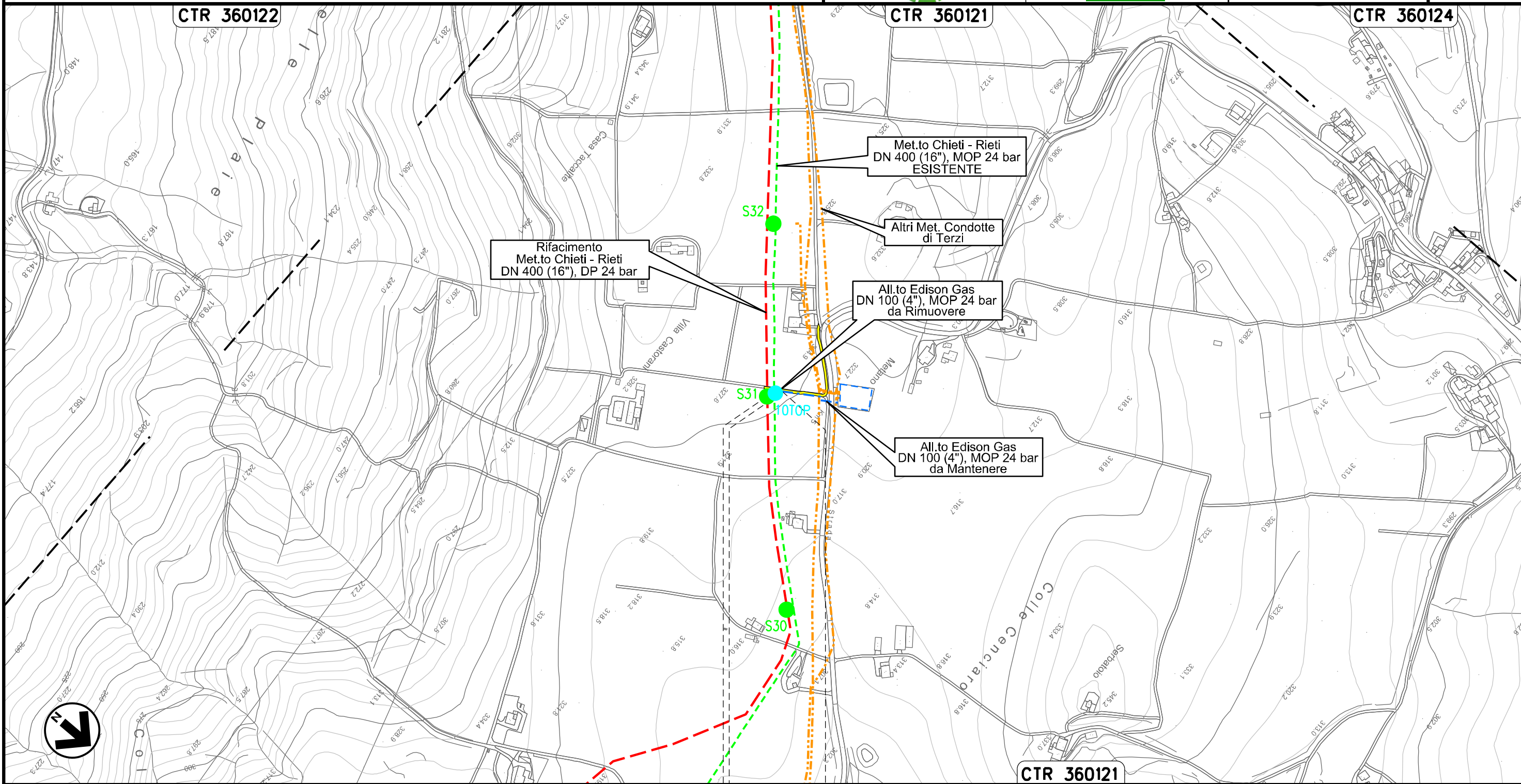
Il presente disegno e' di proprieta' aziendale - La Societa' tutelera' i propri diritti a termine di legge.

Ricollegamento Allacciamento Edison Gas
DN 100 (4"), DP 24 bar

00	20.02.20	EMISSIONE	MESCHINI	CECCONI	CAPRIOTTI		
INDICE	DATA	R E V I S I O N I			ELABORATO	VERIFICATO	APPROVATO
Dis. PG-TPTR-204			Comm. NR /19094				

Foglio
6
di 35
Scala
1:5000

TRACCIATO DI PROGETTO CON UBICAZIONE DEI SONDAGGI (ai sensi del DPR n. 120 / 2017)



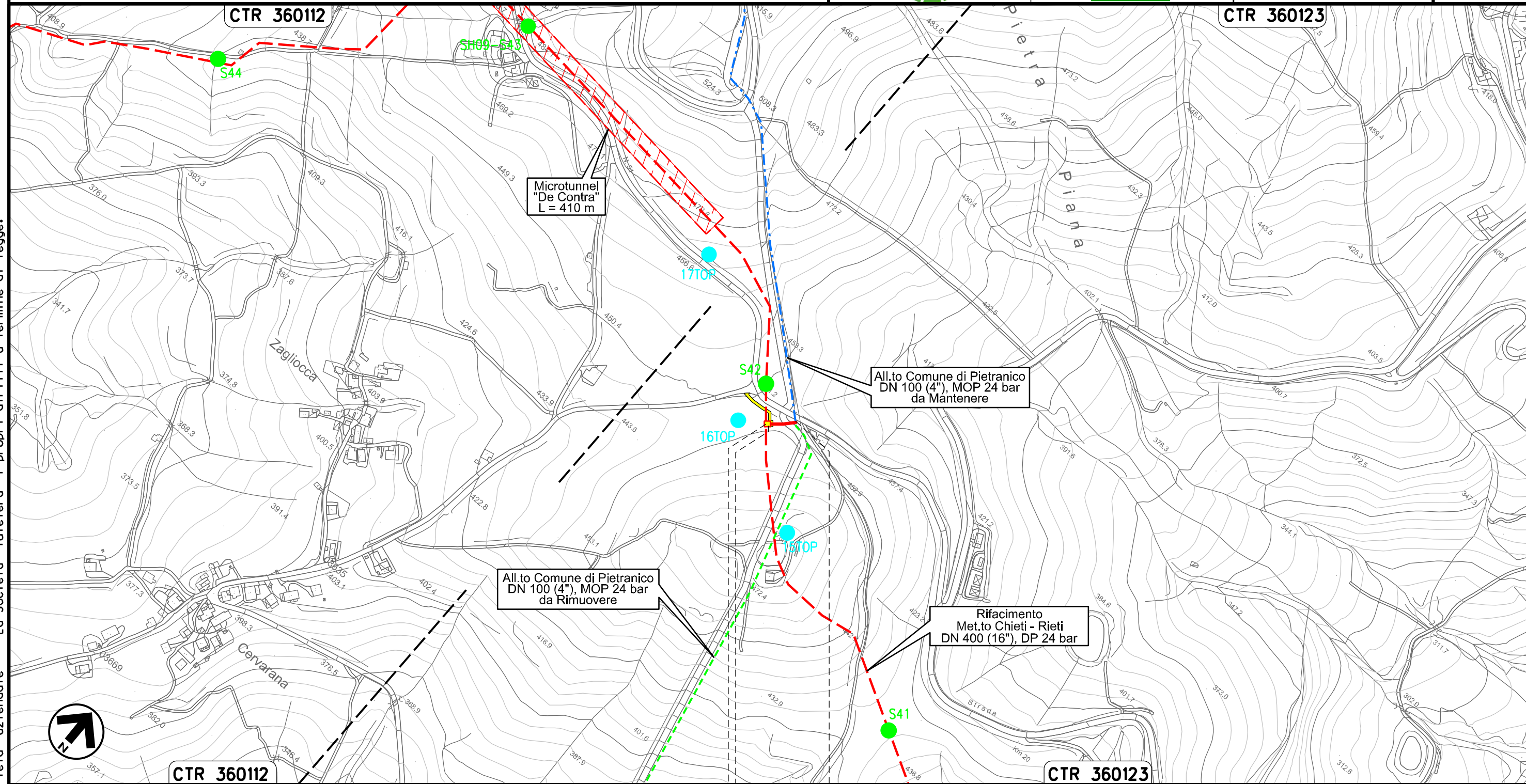
Il presente disegno e' di proprieta' aziendale - La Societa' tutelera' i propri diritti a termine di legge.

Ricollegamento Allacciamento Comune di Pietranico
DN 100 (4"), DP 24 bar

00	20.02.20	EMISSIONE	MESCHINI	CECCONI	CAPRIOTTI
INDICE	DATA	R E V I S I O N I			
			ELABORATO	VERIFICATO	APPROVATO
			Dis.	PG-TPTR-204	
			Comm.	NR /19094	

Foglio
7
di 35
Scala
1:5000

TRACCIATO DI PROGETTO CON UBICAZIONE DEI SONDAGGI (ai sensi del DPR n. 120 / 2017)



Il presente disegno e' di proprieta' aziendale - La Societa' tutelera' i propri diritti a termine di legge.

0+000 0+040

CASTIGLIONE
A CASURIA
PESCARA

↑ PIDS Loc. De Contra
km 0+003


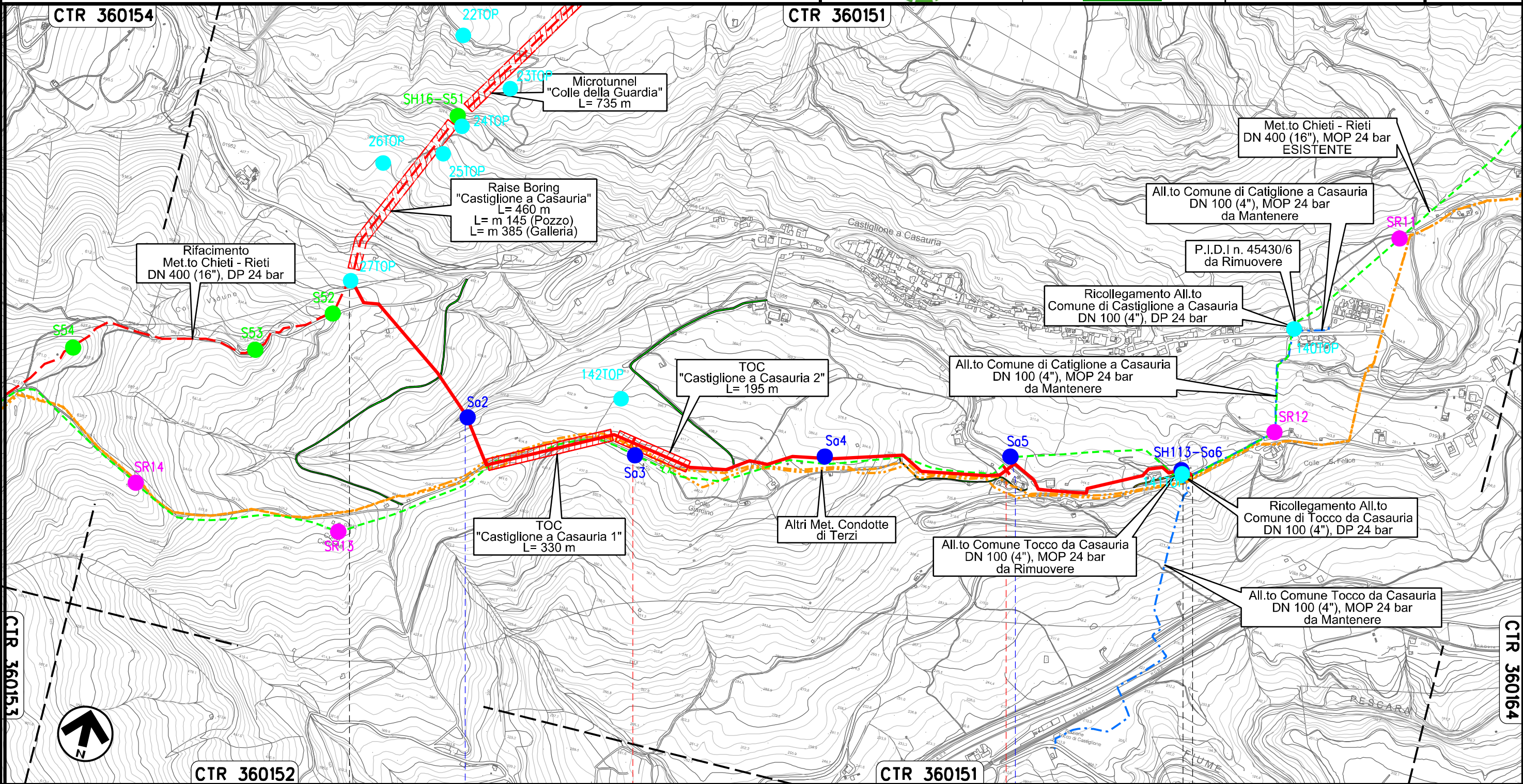
Derivazione per Tocco e Castiglione a Casauria
DN 100 (4"), DP 24 bar

00	20.02.20	EMISSIONE	MESCHINI	CECCONI	CAPRIOTTI	Foglio 8	
INDICE	DATA	R E V I S I O N I			ELABORATO	VERIFICATO	APPROVATO
		Dis. PG-TPTR-204				di 35	
		Comm. NR /19094				Scala 1:10000	



TRACCIATO DI PROGETTO CON UBICAZIONE DEI SONDAGGI (ai sensi del DPR n. 120 / 2017)

Il presente disegno e' di proprieta' aziendale - La Societa' tutelera' i propri diritti a termine di legge.

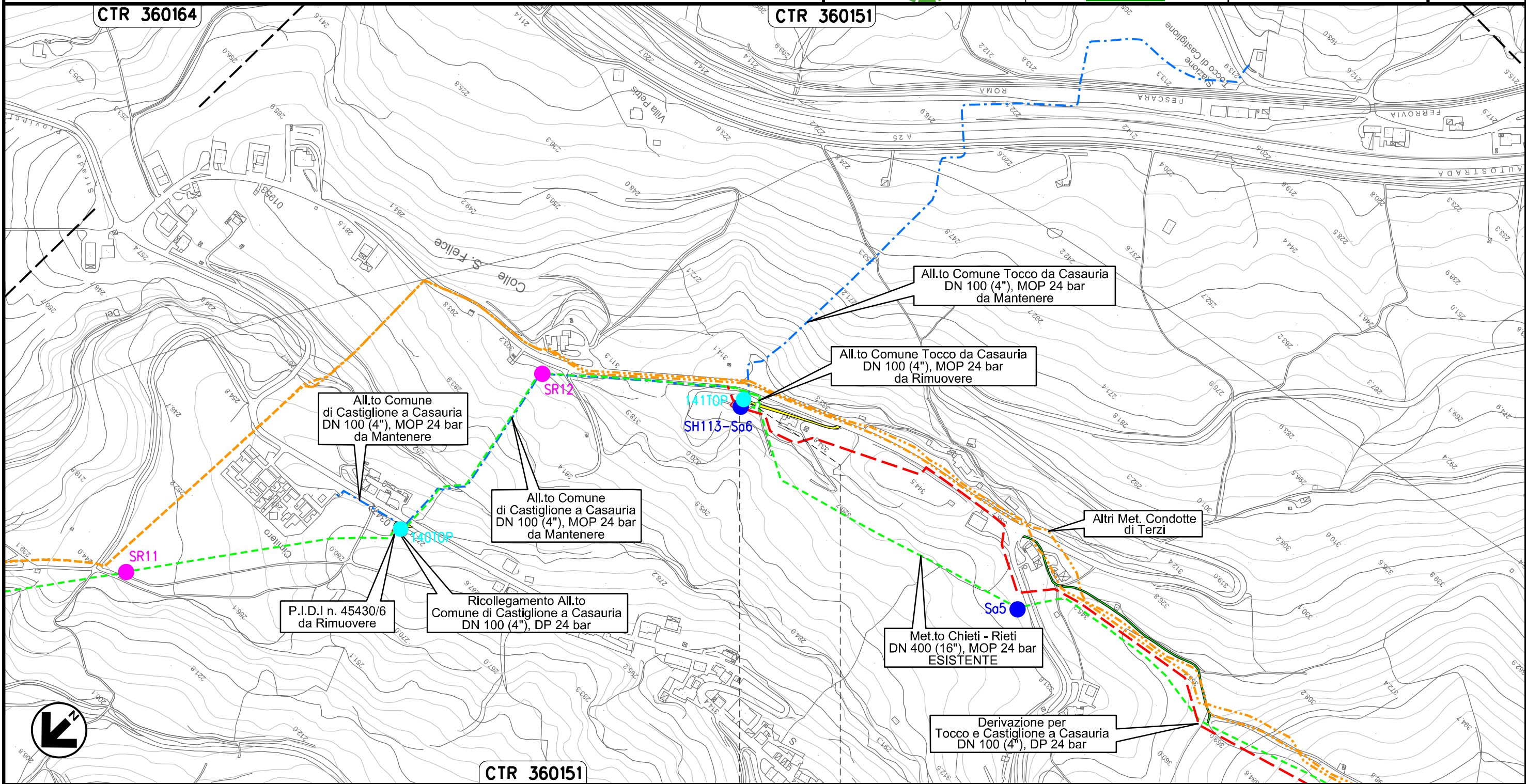


Ricollegamento Allacciamento Comune Tocco da Casauria
DN 100 (4"), DP 24 bar

00	20.02.20	EMISSIONE	MESCHINI	CECCONI	CAPRIOTTI
INDICE	DATA	R E V I S I O N I			
			ELABORATO	VERIFICATO	APPROVATO
			Dis.	PG-TPTR-204	
			Comm.	NR /19094	

Foglio
9
di 35
Scala
1:5000

TRACCIATO DI PROGETTO CON UBICAZIONE DEI SONDAGGI (ai sensi del DPR n. 120 / 2017)




Il presente disegno e' di proprieta' aziendale - La Societa' tutelera' i propri diritti a termine di legge.

0+000 0+016

CASTIGLIONE A
CASAURIA
PESCARA

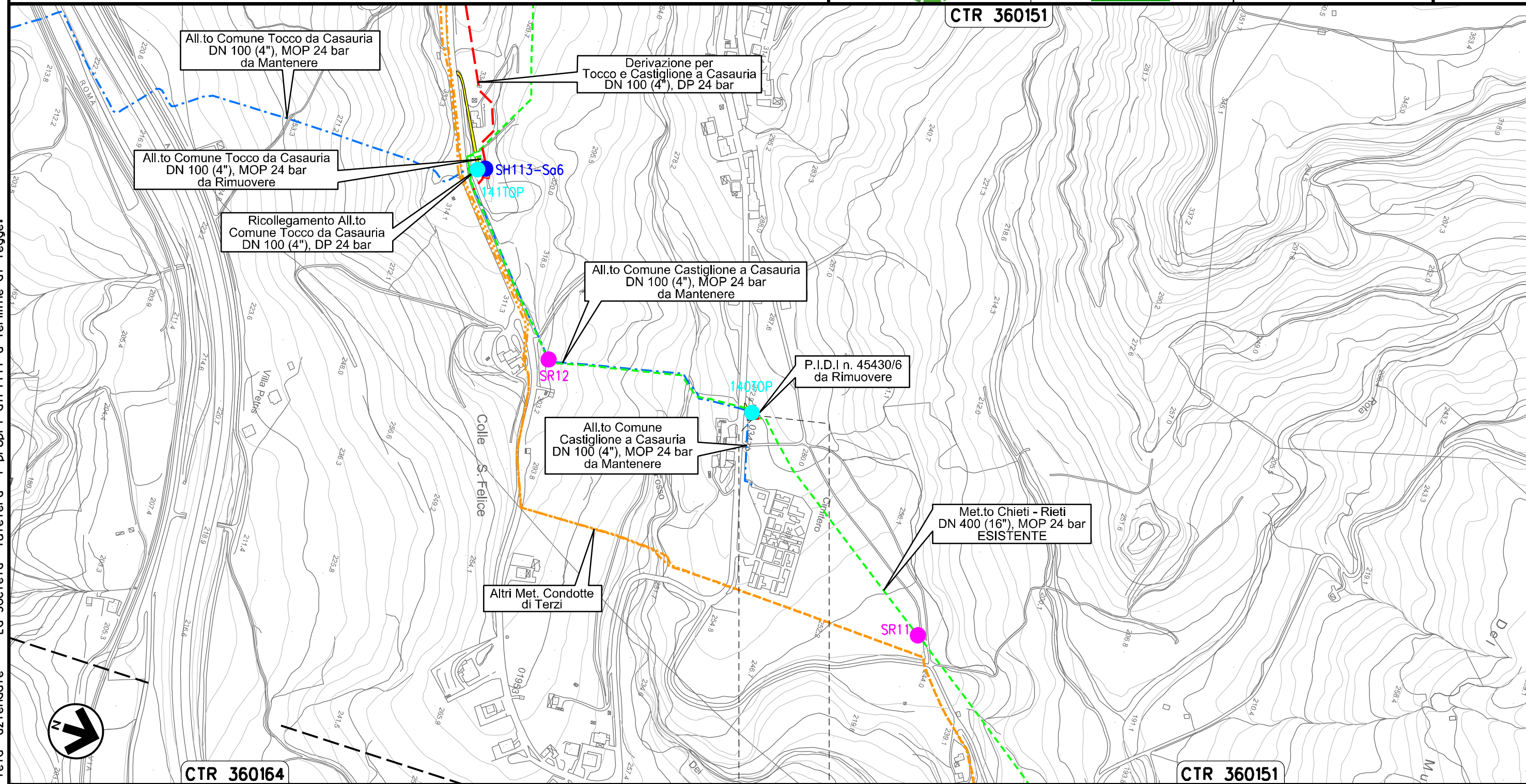
↑ PIDS Loc. Colle San Felice
km 0+000



Ricollegamento Allacciamento Comune di Castiglione a Casauria
DN 100 (4"), DP 24 bar

00	20.02.20	EMISSIONE	MESCHINI	CECCONI	CAPRIOTTI	Foglio 10 di 35
INDICE	DATA	REVISIONI	ELABORATO	VERIFICATO	APPROVATO	
Dis. PG-TPTR-204			Comm. NR /19094			Scala 1:5000

TRACCIATO DI PROGETTO CON UBICAZIONE DEI SONDAGGI (ai sensi del DPR n. 120 / 2017)



Il presente disegno e' di proprieta' aziendale, tutelera' i propri diritti a termine di legge.

0+000 0+005

CASTIGLIONE
A CASAURIA
PESCARA

PIDA Loc. Colle San Felice
km 0+000

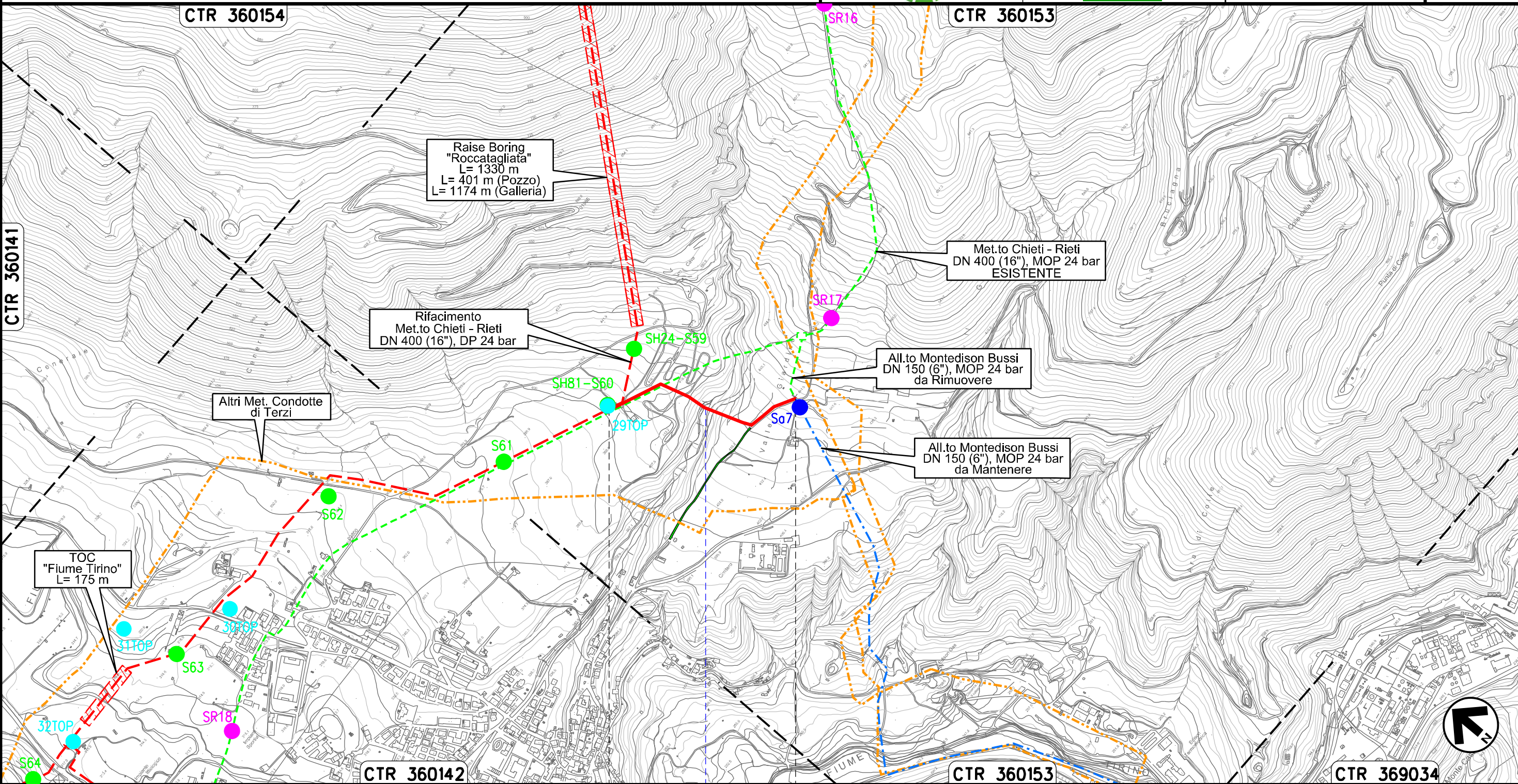
Ricollegamento Allacciamento Montedison Bussi
DN 150 (6"), DP 24 bar

00	20.02.20	EMISSIONE	MESCHINI	CECCONI	CAPRIOTTI	Foglio
INDICE	DATA	R E V I S I O N I	ELABORATO	VERIFICATO	APPROVATO	11
			Dis. PG-TPTR-204			di 35
			Comm. NR /19094			Scala 1:10000



TRACCIATO DI PROGETTO CON UBICAZIONE DEI SONDAGGI (ai sensi del DPR n. 120 / 2017)

Il presente disegno e' di proprieta' aziendale - La Societa' tutelera' i propri diritti a termine di legge.



0+000		0+539	
BUSSI SUL TIRINO		PESCARA	
Il Rivaccio			

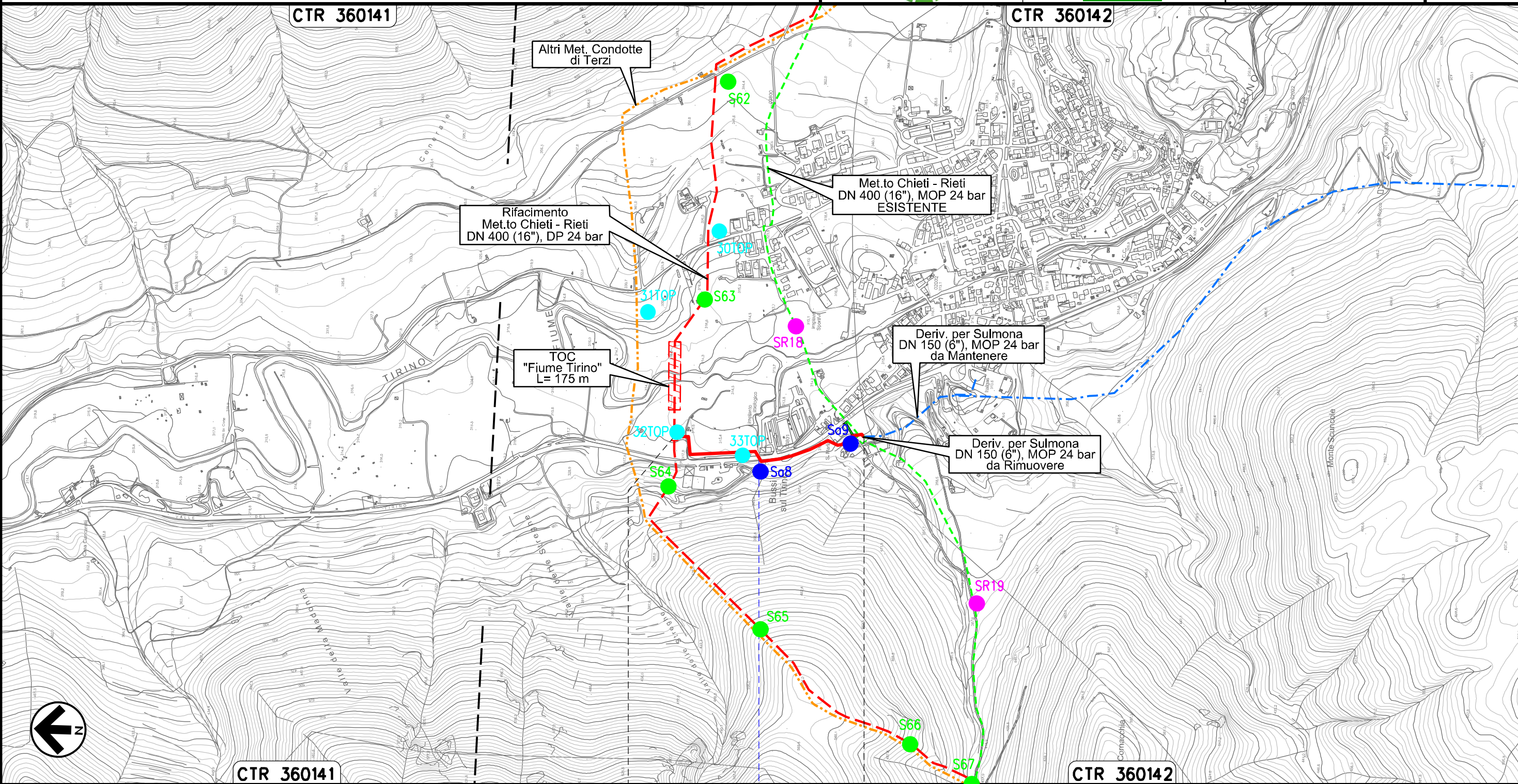
Ricollegamento Derivazione per Sulmona
DN 150 (6"), DP 24 bar

TRACCIATO DI PROGETTO CON UBICAZIONE DEI SONDAGGI (ai sensi del DPR n. 120 / 2017)

00	20.02.20	EMISSIONE	MESCHINI	CECCONI	CAPRIOTTI
INDICE	DATA	R E V I S I O N I	ELABORATO	VERIFICATO	APPROVATO
Dis. PG-TPTR-204			Foglio 12 di 35		
Comm. NR /19094			Scala 1:10000		



Il presente disegno e' di proprieta' aziendale - La Societa' tutelera' i propri diritti a termine di legge.



CTR 360141

CTR 360142

0+000

0+565

BUSSI SUL TIRINO
PESCARA

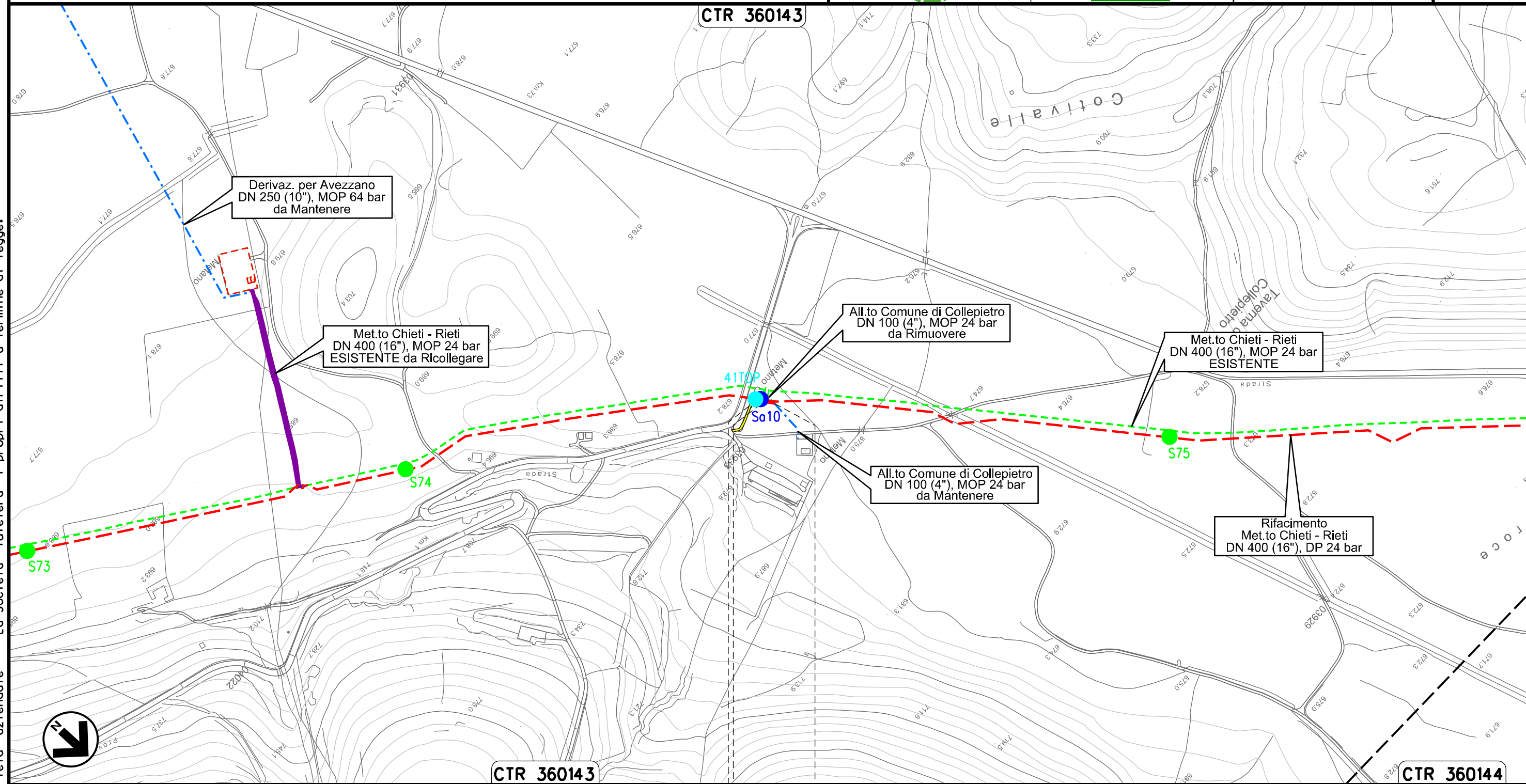
S.S. n. 153

Ricollegamento Allacciamento Comune di Collepietro
DN 100 (4"), DP 24 bar

00	20.02.20	EMISSIONE	MESCHINI	CECCONI	CAPRIOTTI	
INDICE	DATA	R E V I S I O N I		ELABORATO	VERIFICATO	APPROVATO
Dis. PG-TPTR-204			Comm. NR /19094			

Foglio
13
di 35
Scala
1:5000

TRACCIATO DI PROGETTO CON UBICAZIONE DEI SONDAGGI (ai sensi del DPR n. 120 / 2017)



Il presente disegno e' di proprieta' aziendale - La Societa' tutelera' i propri diritti a termine di legge.

0+000 0+024

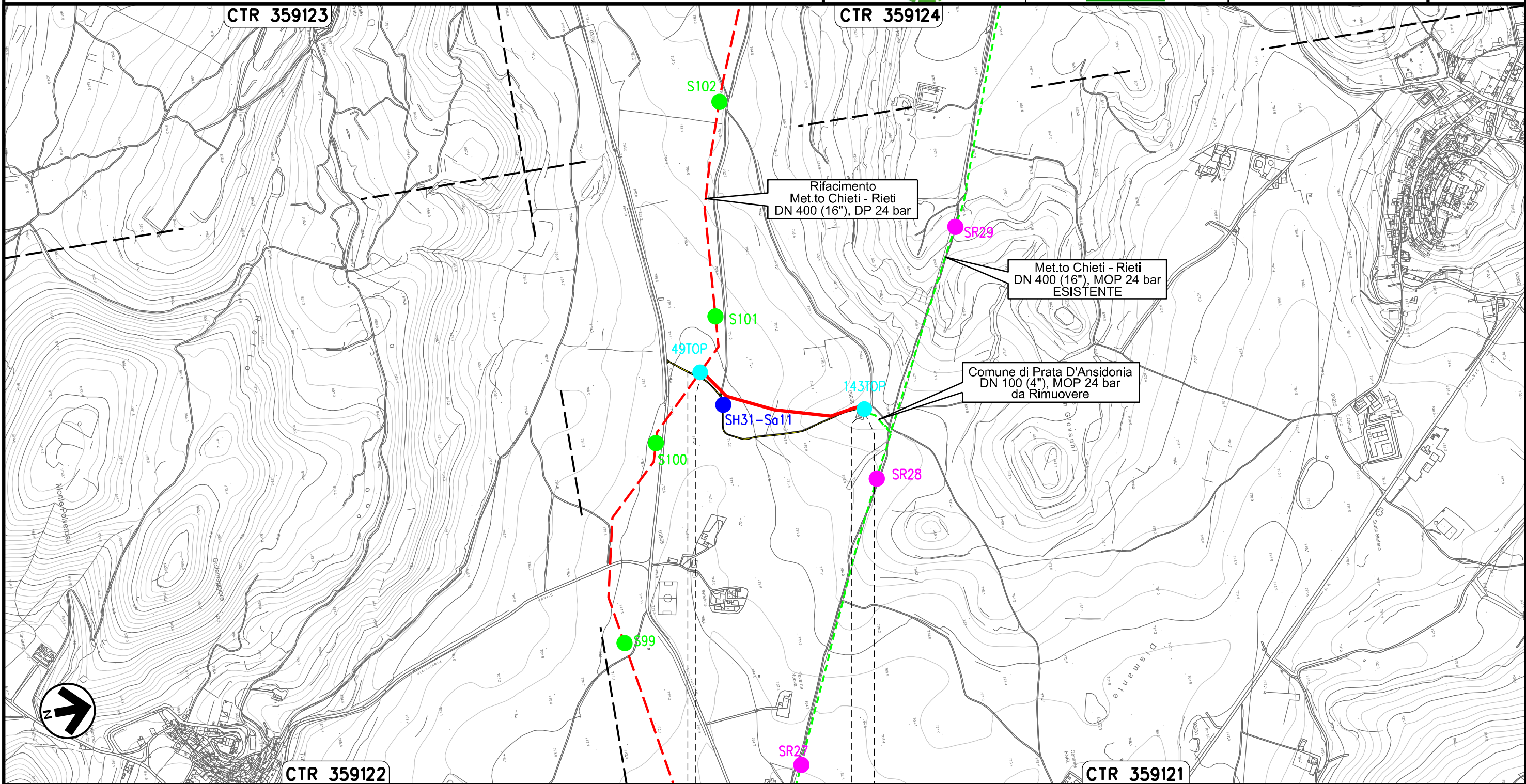
COLLEPIETRO
L'AQUILA

PIDA Loc. Taverna di Collepietro km 0+003

Nuovo Allacciamento Comune di Prata D'Ansidonia
DN 100 (4"), DP 24 bar

00	20.02.20	EMISSIONE	MESCHINI	CECCONI	CAPRIOTTI	Foglio 14		
INDICE	DATA	R E V I S I O N I			ELABORATO	VERIFICATO	APPROVATO	di 35
 			Dis. PG-TPTR-204			Scala 1:10000		
			Comm. NR /19094					


TRACCIATO DI PROGETTO CON UBICAZIONE DEI SONDAGGI (ai sensi del DPR n. 120 / 2017)



Il presente disegno e' di proprieta' aziendale - La Societa' tutelera' i propri diritti a termine di legge.

PIDA Loc. Settefondi
km 0+003

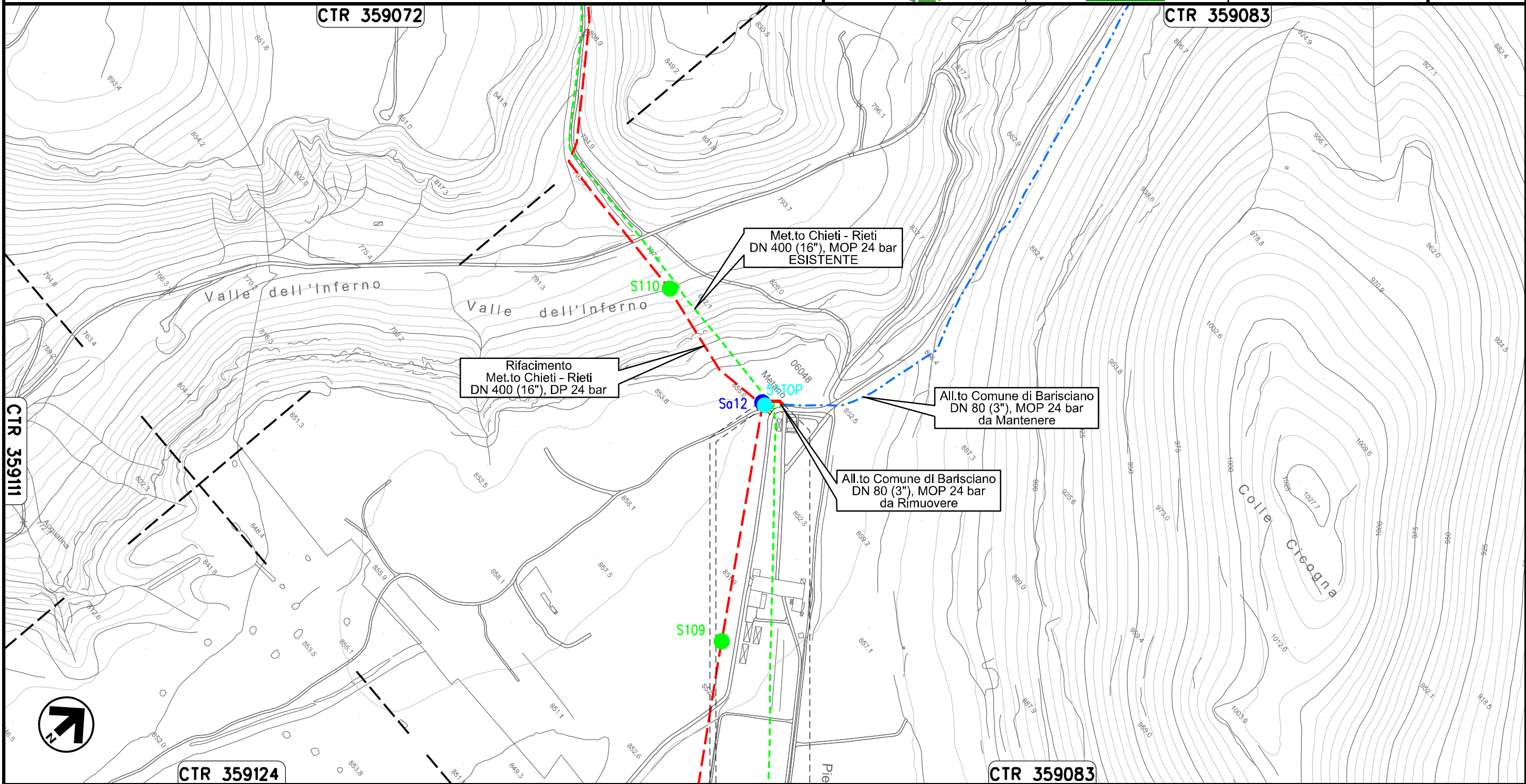
PIDA Loc. Colle San Giovanni
km 0+465



Ricollegamento Allacciamento Comune di Barisciano
DN 100 (4"), DP 24 bar

00	20.02.20	EMISSIONE	MESCHINI	CECCONI	CAPRIOTTI	Foglio
INDICE	DATA	REVISIONI	ELABORATO	VERIFICATO	APPROVATO	15
			Dis. PG-TPTR-204			di 35
			Comm. NR /19094			Scala
						1:5000

TRACCIATO DI PROGETTO CON UBICAZIONE DEI SONDAGGI (ai sensi del DPR n. 120 / 2017)



Il presente disegno e' di proprieta' aziendale - La Societa' tutelera' i propri diritti a termine di legge.

Ricollegamento Allacciamento Comune di San Demetrio ne' Vestini
DN 100 (4"), DP 24 bar

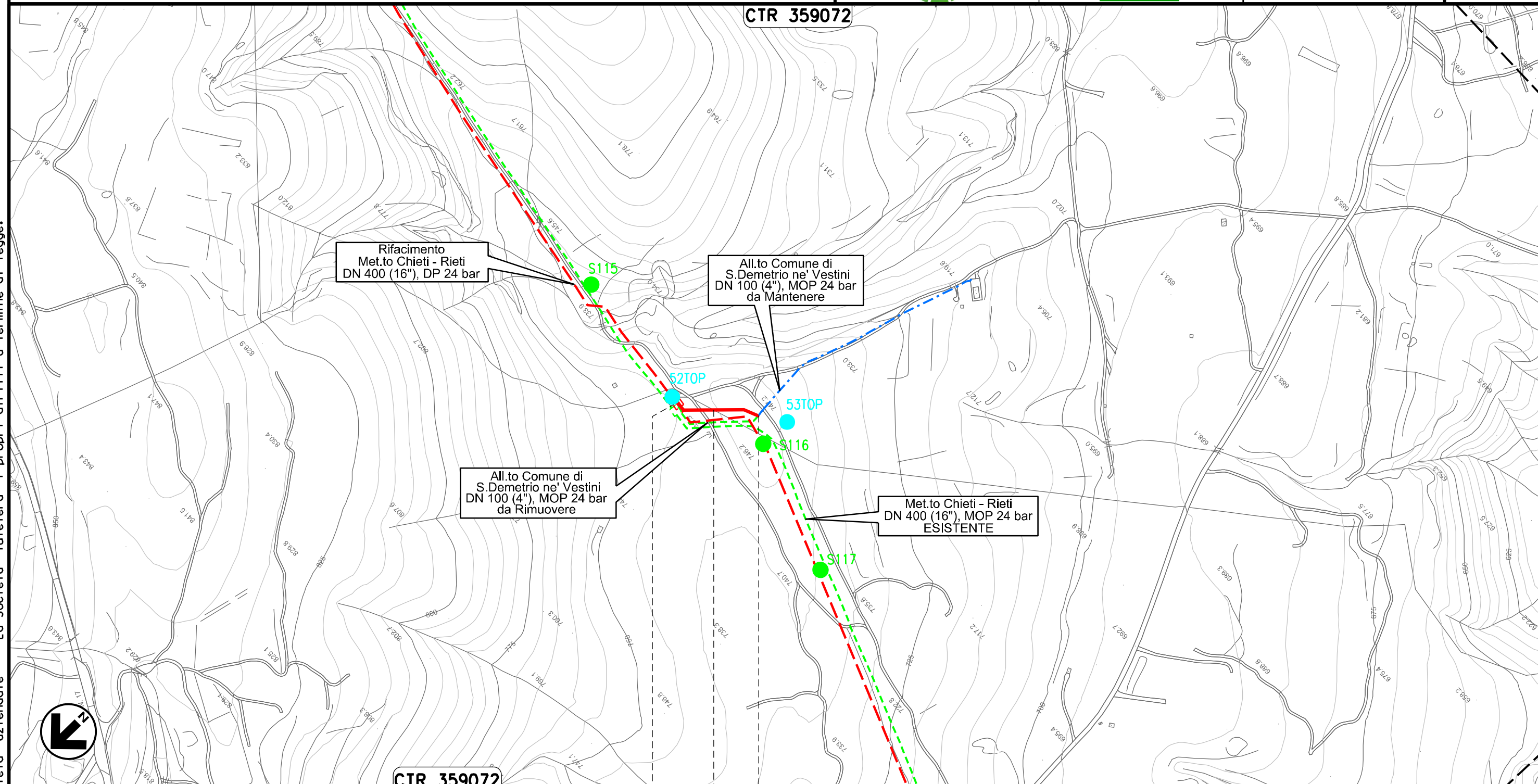
00	20.02.20	EMISSIONE	MESCHINI	CECCONI	CAPRIOTTI		
INDICE	DATA	R E V I S I O N I			ELABORATO	VERIFICATO	APPROVATO
Dis. PG-TPTR-204			Comm. NR /19094				

Foglio
16
di 35
Scala
1:5000

TRACCIATO DI PROGETTO CON UBICAZIONE DEI SONDAGGI (ai sensi del DPR n. 120 / 2017)



CTR 359072



CTR 359072

0+000

0+113

POGGIO PICENZE

SAN DEMETRIO NE' VESTINI

L'AQUILA

Il presente disegno e' di proprieta' aziendale - La Societa' tutelera' i propri diritti a termine di legge.

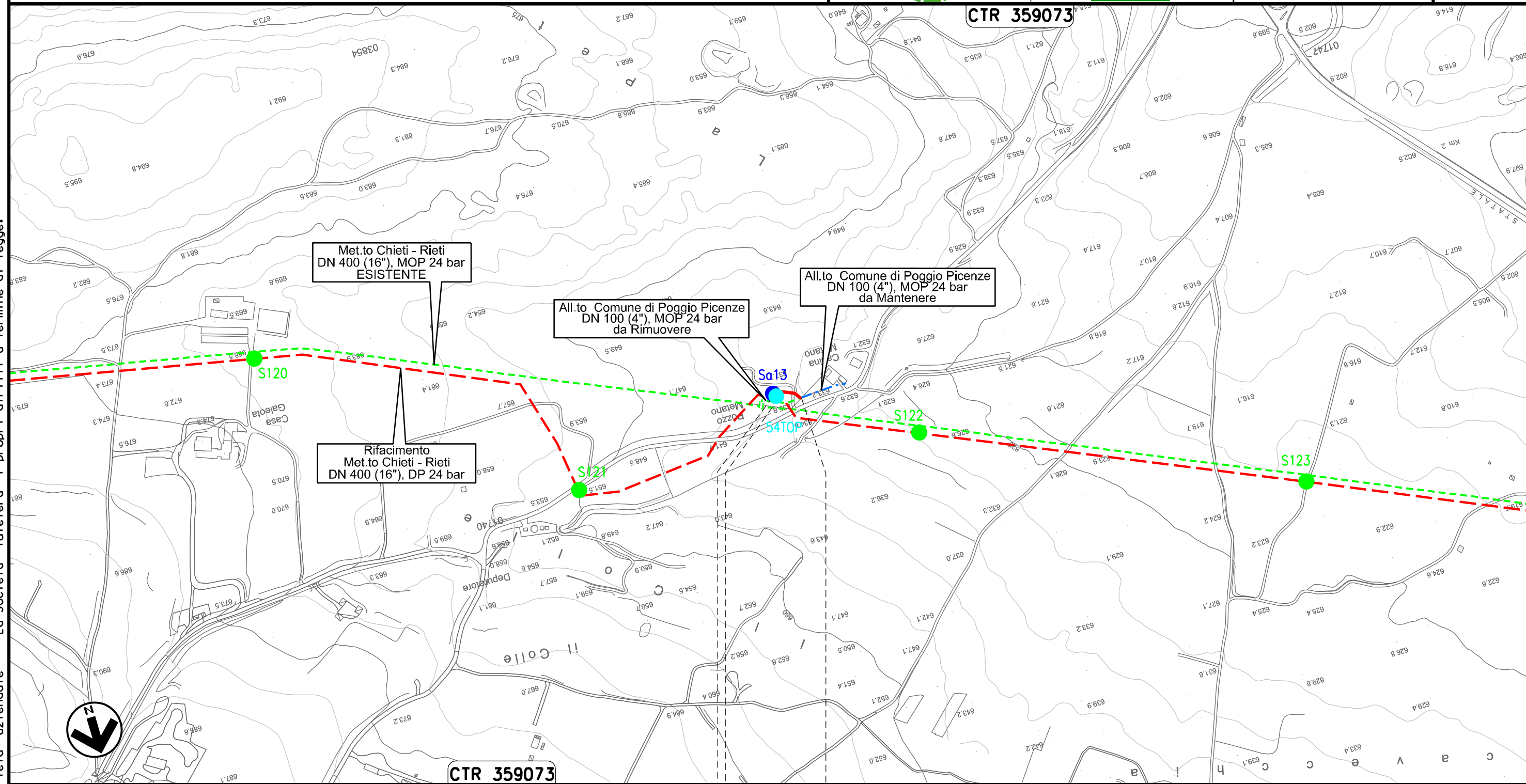


Ricollegamento Allacciamento Comune di Poggio Picenze
DN 100 (4"), DP 24 bar

00	20.02.20	EMISSIONE	MESCHINI	CECCONI	CAPRIOTTI
INDICE	DATA	R E V I S I O N I			
			ELABORATO	VERIFICATO	APPROVATO
			Dis.	PG-TPTR-204	
			Comm.	NR /19094	

Foglio
17
di 35
Scala
1:5000

TRACCIATO DI PROGETTO CON UBICAZIONE DEI SONDAGGI (ai sensi del DPR n. 120 / 2017)



0+000 0+047

POGGIO PICENZE
L'AQUILA



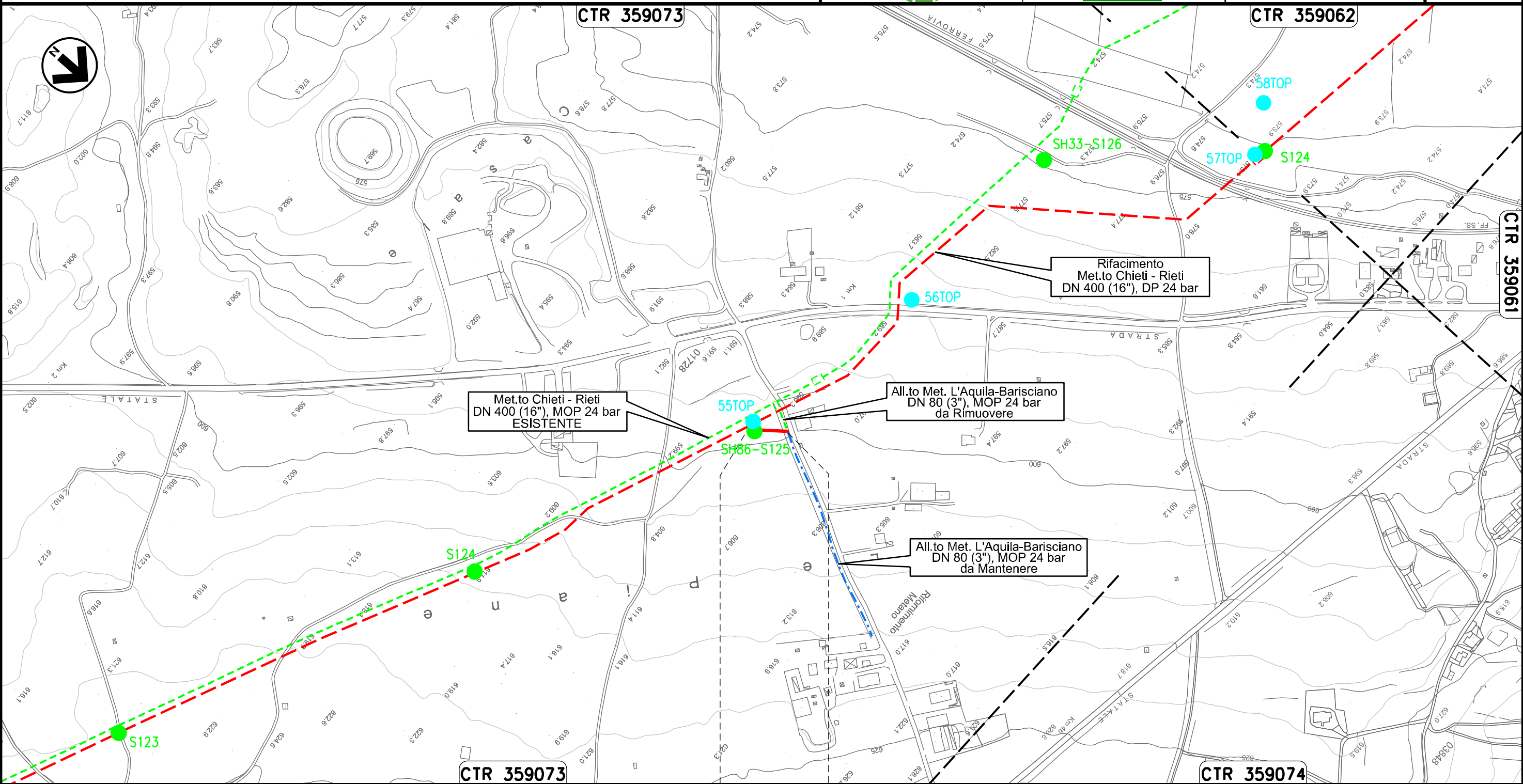
Il presente disegno e' di proprieta' aziendale - La Societa' tutelera' i propri diritti a termine di legge.

Ricollegamento Allacciamento Metanodotto L'Aquila-Barisciano
DN 100 (4"), DP 24 bar

00	20.02.20	EMISSIONE	MESCHINI	CECCONI	CAPRIOTTI	Foglio
INDICE	DATA	R E V I S I O N I	ELABORATO	VERIFICATO	APPROVATO	18
snam			Enereco			di 35
Dis. PG-TPTR-204			Comm. NR /19094			Scala
						1:5000

TRACCIATO DI PROGETTO CON UBICAZIONE DEI SONDAGGI (ai sensi del DPR n. 120 / 2017)

Il presente disegno e' di proprieta' aziendale - La Societa' tutelera' i propri diritti a termine di legge.



0+000 0+053

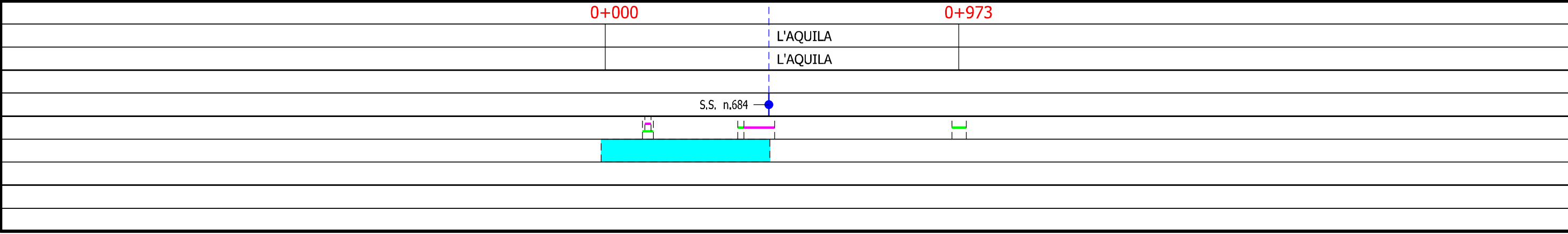
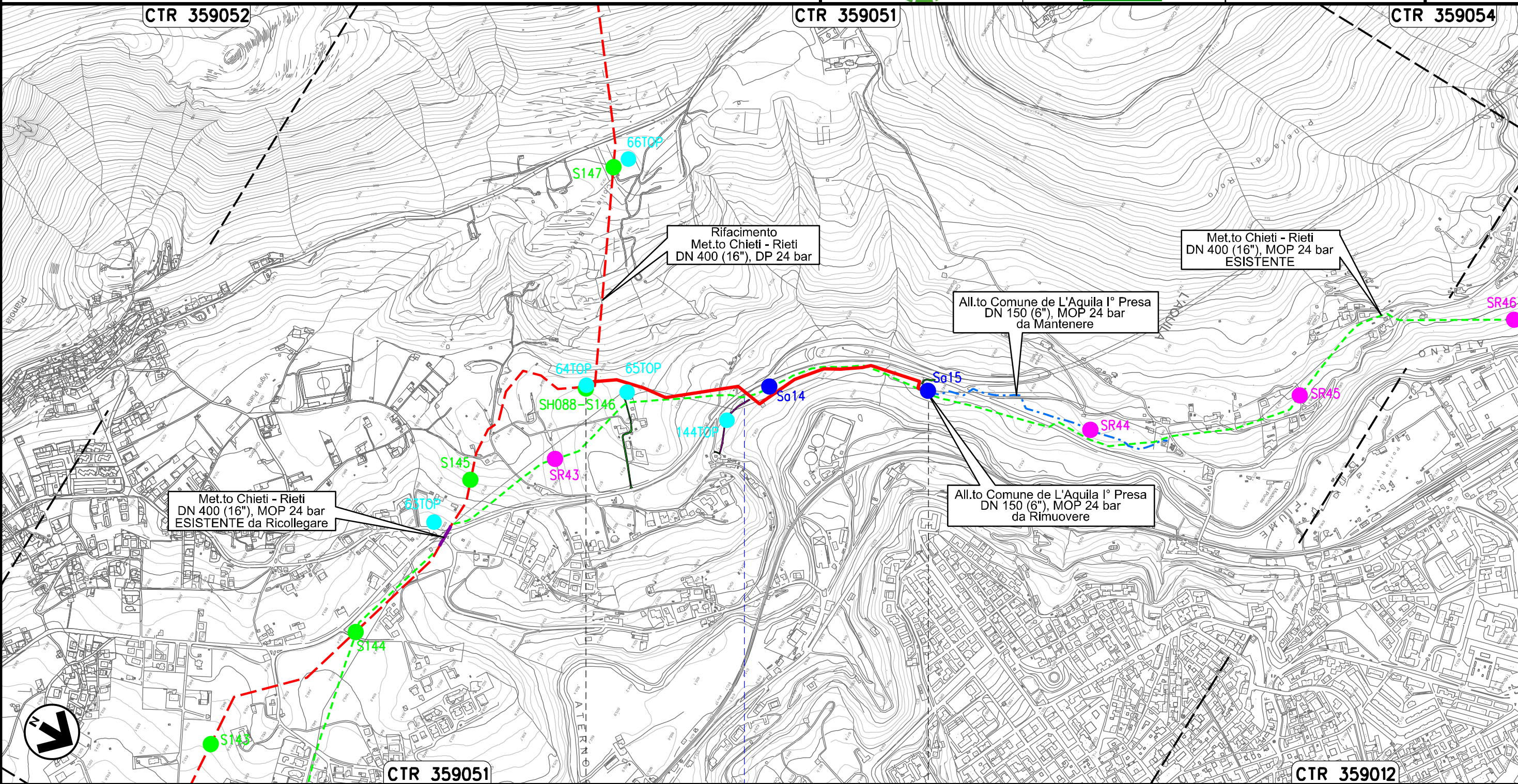
BARISCIANO
L'AQUILA

Ricollegamento Allacciamento Comune De L'Aquila I' Presa
DN 150 (6"), DP 24 bar

00	20.02.20	EMISSIONE	MESCHINI	CECCONI	CAPRIOTTI	Foglio 19	
INDICE	DATA	R E V I S I O N I			ELABORATO	VERIFICATO	APPROVATO
		 			Dis. PG-TPTR-204	di 35	
					Comm. NR /19094	Scala 1:10000	

TRACCIATO DI PROGETTO CON UBICAZIONE DEI SONDAGGI (ai sensi del DPR n. 120 / 2017)

Il presente disegno e' di proprieta' aziendale - La Societa' tutelera' i propri diritti a termine di legge.

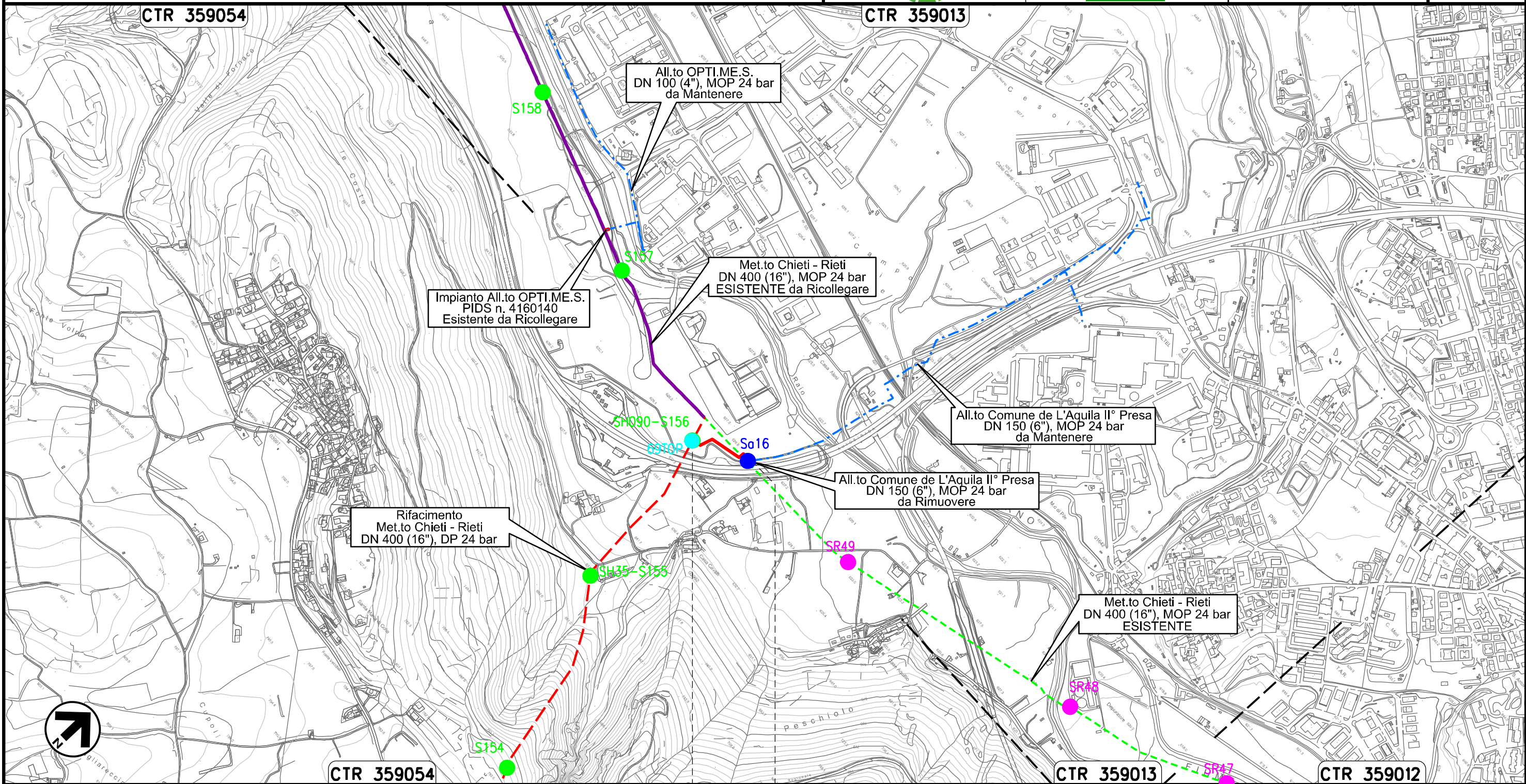


Ricollegamento Allacciamento Comune De L'Aquila II' Presa
DN 150 (6"), DP 24 bar

00	20.02.20	EMISSIONE	MESCHINI	CECCONI	CAPRIOTTI	Foglio
INDICE	DATA	REVISIONI	ELABORATO	VERIFICATO	APPROVATO	20
			Dis. PG-TPTR-204			di 35
			Comm. NR /19094			Scala 1:10000



TRACCIATO DI PROGETTO CON UBICAZIONE DEI SONDAGGI (ai sensi del DPR n. 120 / 2017)



0+000 0+184

L'AQUILA
L'AQUILA

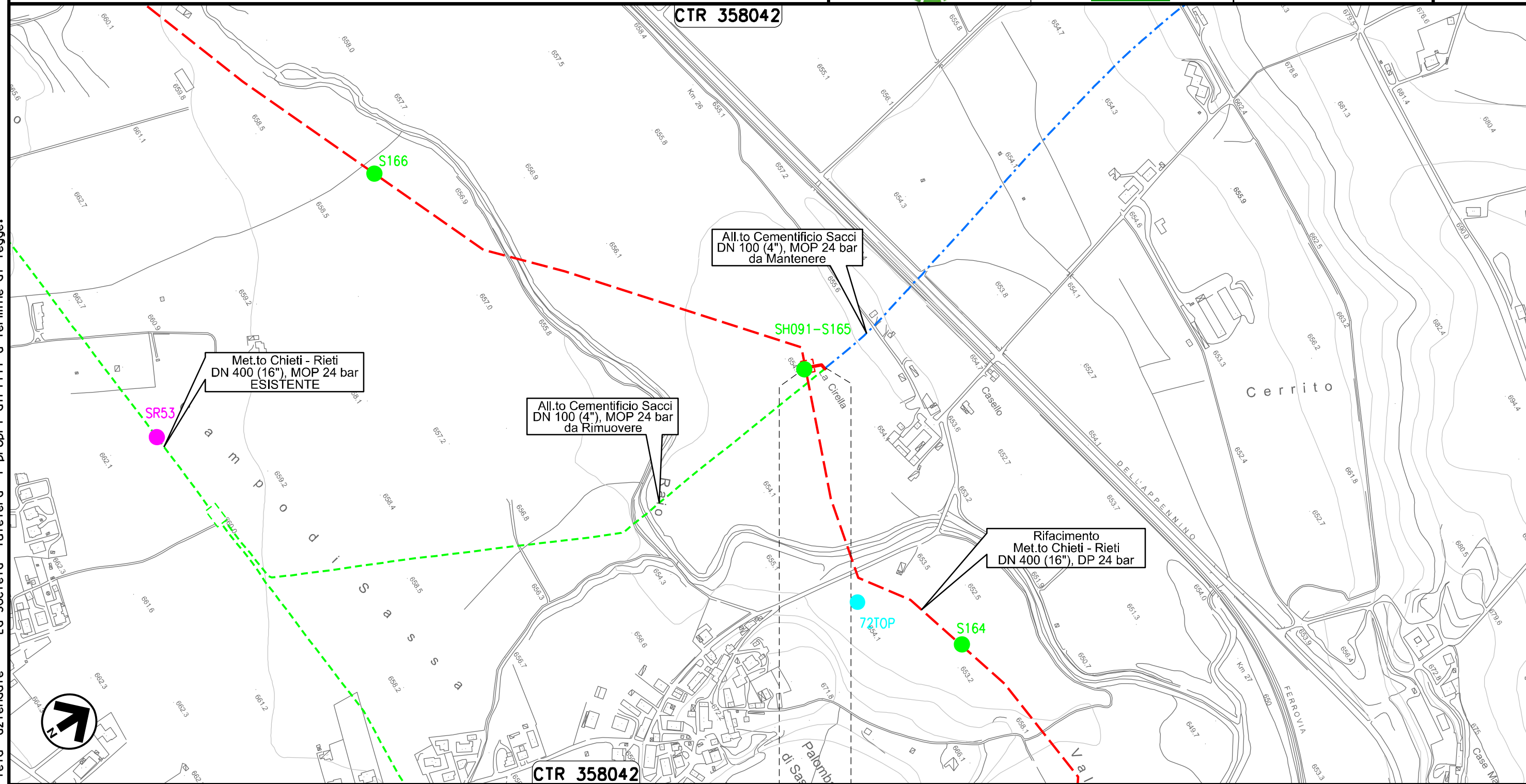
Il presente disegno e' di proprieta' aziendale - La Societa' tutelera' i propri diritti a termine di legge.

Ricollegamento Allacciamento Cementificio Sacchi
DN 100 (4"), DP 24 bar

00	20.02.20	EMISSIONE	MESCHINI	CECCONI	CAPRIOTTI		
INDICE	DATA	R E V I S I O N I			ELABORATO	VERIFICATO	APPROVATO
Dis. PG-TPTR-204			Comm. NR /19094				

Foglio
21
di 35
Scala
1:5000

TRACCIATO DI PROGETTO CON UBICAZIONE DEI SONDAGGI (ai sensi del DPR n. 120 / 2017)



Il presente disegno e' di proprieta' aziendale - La Societa' tutelera' i propri diritti a termine di legge.

0+000 0+029

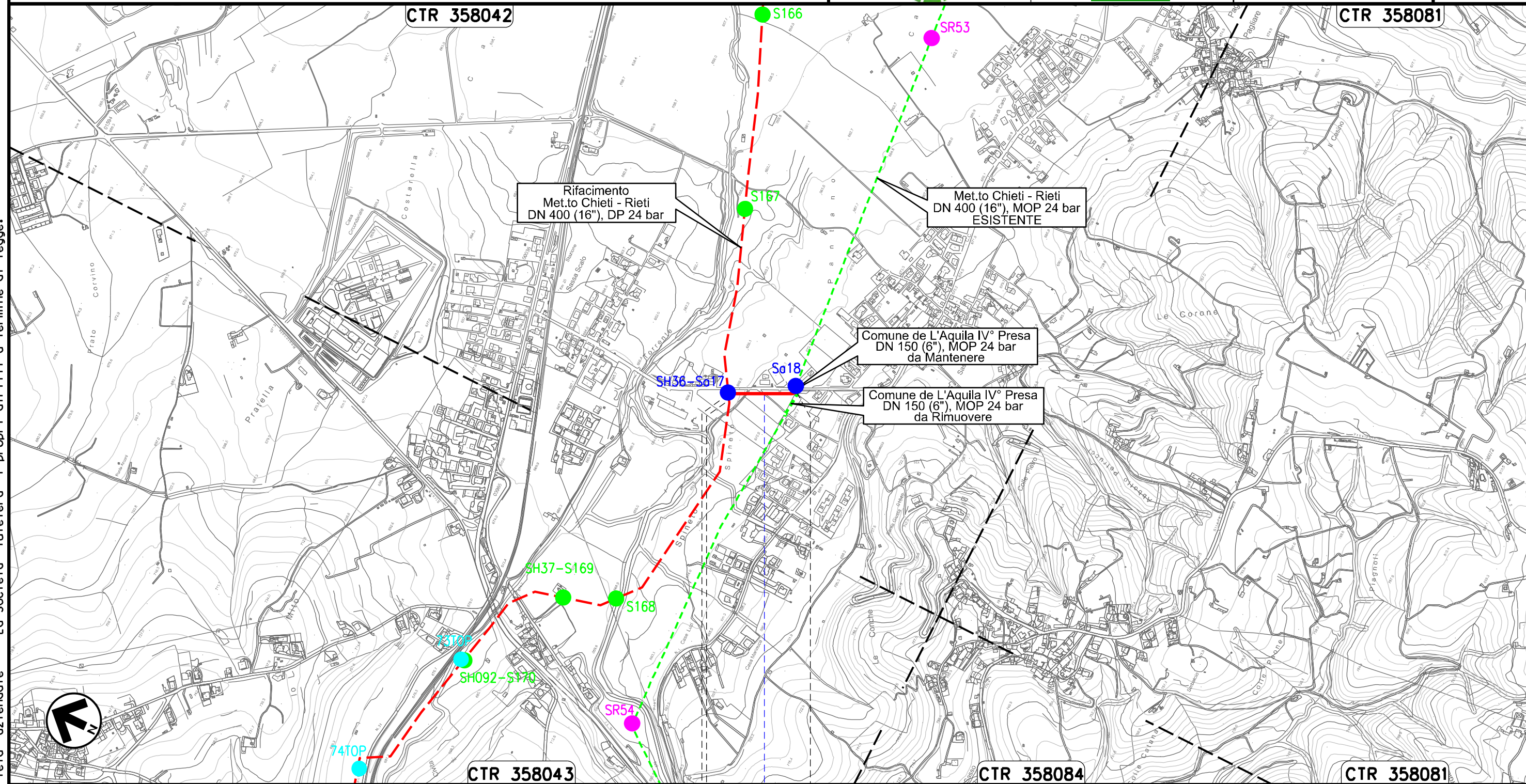
L'AQUILA
L'AQUILA

Ricollegamento Allacciamento Comune De L'Aquila IV' Presa
DN 150 (6"), DP 24 bar

00	20.02.20	EMISSIONE	MESCHINI	CECCONI	CAPRIOTTI
INDICE	DATA	R E V I S I O N I			
			ELABORATO	VERIFICATO	APPROVATO
			Dis.	PG-TPTR-204	
			Comm.	NR /19094	

Foglio
22
di 35
Scala
1:10000

TRACCIATO DI PROGETTO CON UBICAZIONE DEI SONDAGGI (ai sensi del DPR n. 120 / 2017)



0+000 0+176

L'AQUILA
L'AQUILA



● Strada Comunale

Il presente disegno e' di proprieta' aziendale - La Societa' tutelera' i propri diritti a termine di legge.

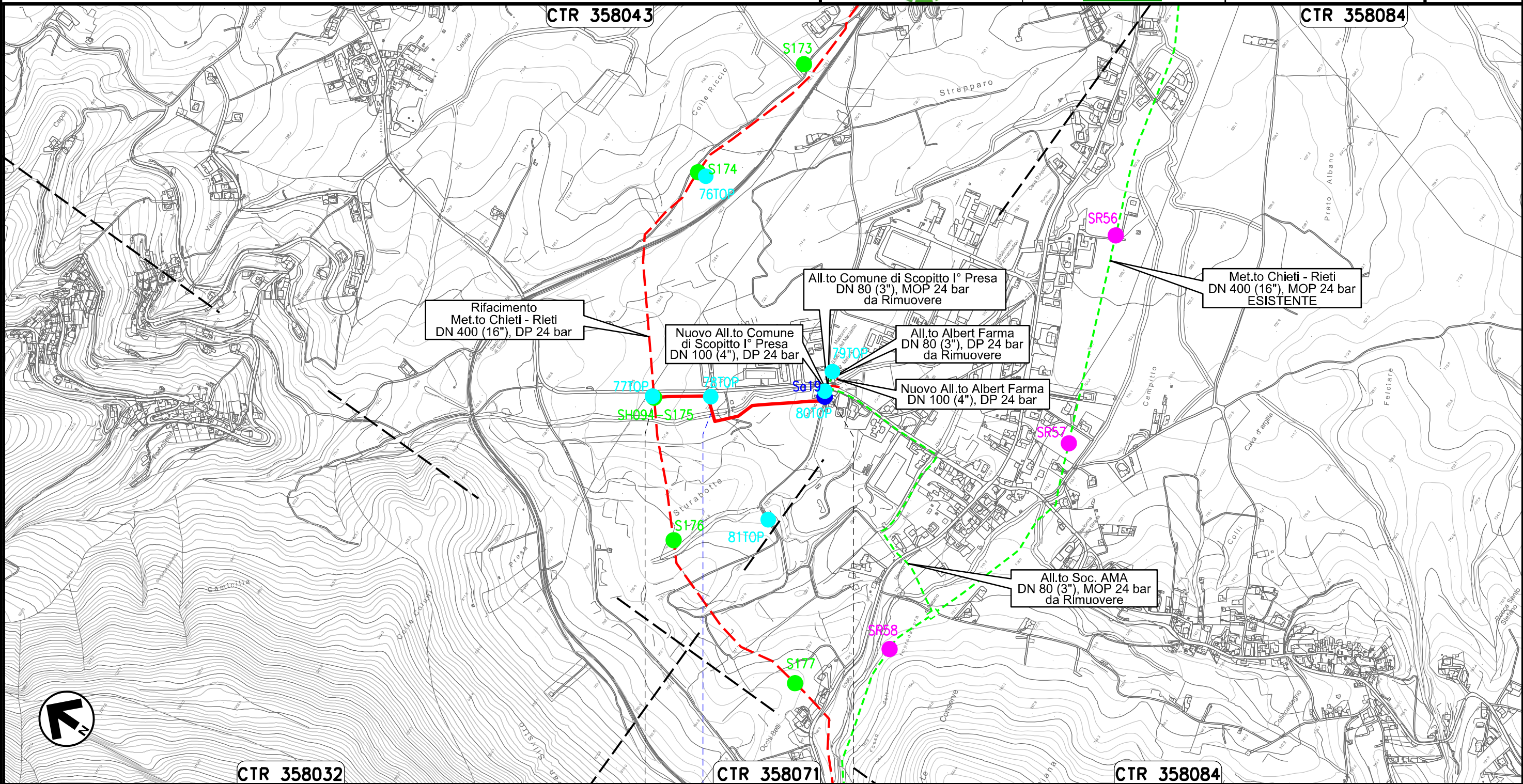
Derivazione Comune di Scoppito I' Presa e Albert Farma
DN 100 (4"), DP 24 bar

00	20.02.20	EMISSIONE	MESCHINI	CECCONI	CAPRIOTTI	Foglio
INDICE	DATA	REVISIONI	ELABORATO	VERIFICATO	APPROVATO	23
			Dis. PG-TPTR-204			di 35
			Comm. NR /19094			Scala 1:10000



TRACCIATO DI PROGETTO CON UBICAZIONE DEI SONDAGGI (ai sensi del DPR n. 120 / 2017)

Il presente disegno e' di proprieta' aziendale - La Societa' tutelera' i propri diritti a termine di legge.



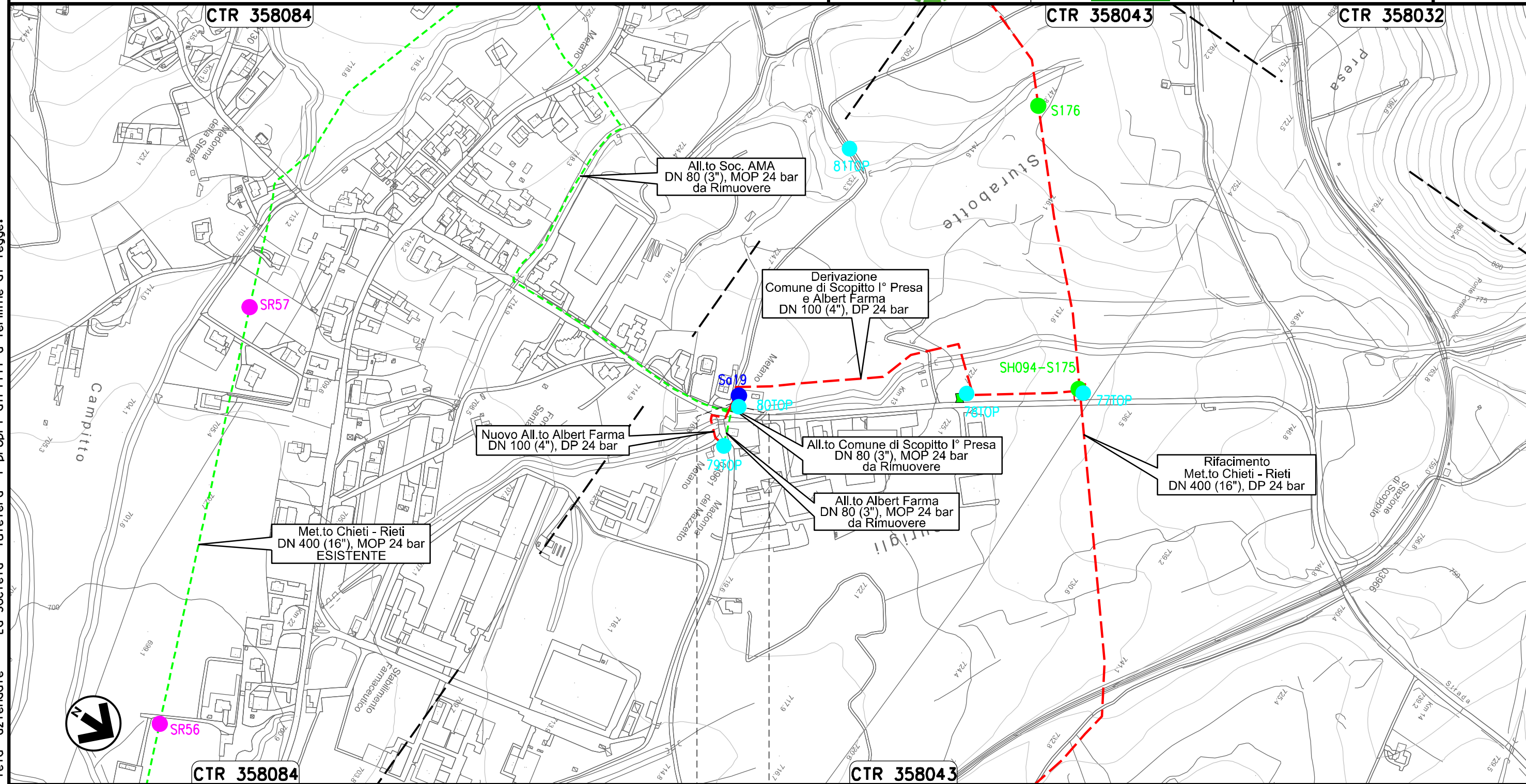
	SCOPPITO L'AQUILA	
Il Fossato	Il Fossato	
	Il Fossato	
	Il Fossato	
	Il Fossato	

Nuovo Allacciamento Comune di Scoppito l' Presa
DN 100 (4"), DP 24 bar

00	20.02.20	EMISSIONE	MESCHINI	CECCONI	CAPRIOTTI
INDICE	DATA	R E V I S I O N I			
			ELABORATO	VERIFICATO	APPROVATO
			Dis.	PG-TPTR-204	
			Comm.	NR /19094	

Foglio
24
di 35
Scala
1:5000

TRACCIATO DI PROGETTO CON UBICAZIONE DEI SONDAGGI (ai sensi del DPR n. 120 / 2017)



Il presente disegno e' di proprieta' aziendale - La Societa' tutelera' i propri diritti a termine di legge.

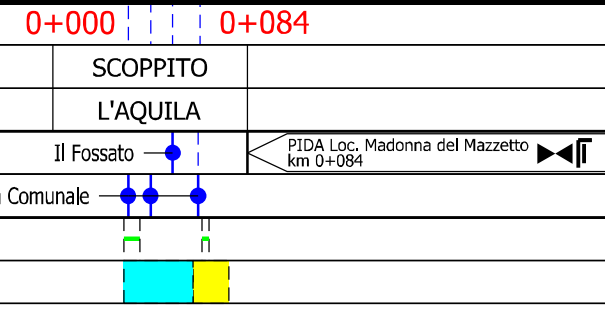
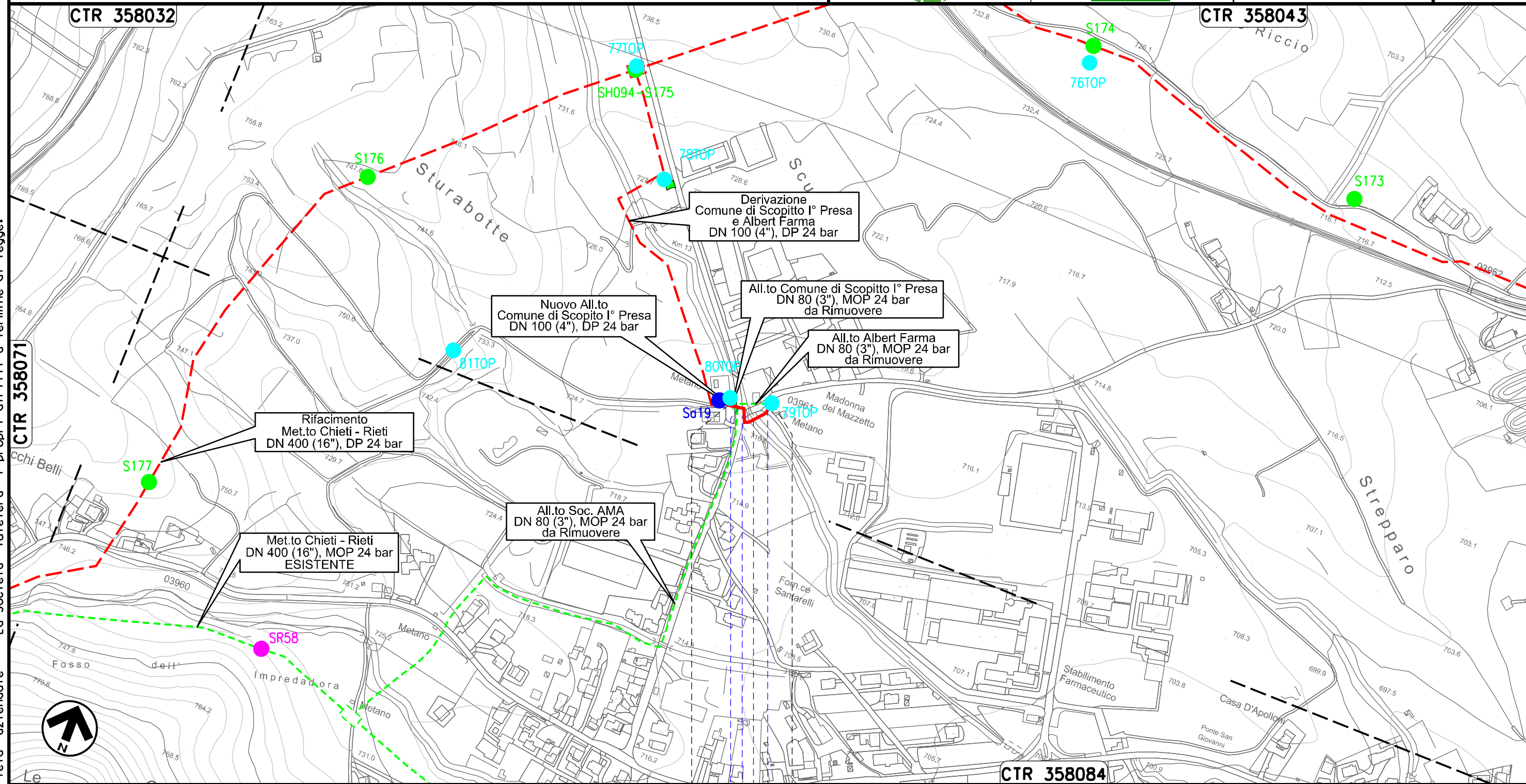
SCOPPITO
L'AQUILA
PIDA Loc. Sturabotte km 0+006

Nuovo Allacciamento Albert Farma
DN 100 (4"), DP 24 bar

00	20.02.20	EMISSIONE	MESCHINI	CECCONI	CAPRIOTTI
INDICE	DATA	R E V I S I O N I			
			ELABORATO	VERIFICATO	APPROVATO
			Dis.	PG-TPTR-204	
			Comm.	NR /19094	

Foglio
25
di 35
Scala
1:5000

TRACCIATO DI PROGETTO CON UBICAZIONE DEI SONDAGGI (ai sensi del DPR n. 120 / 2017)



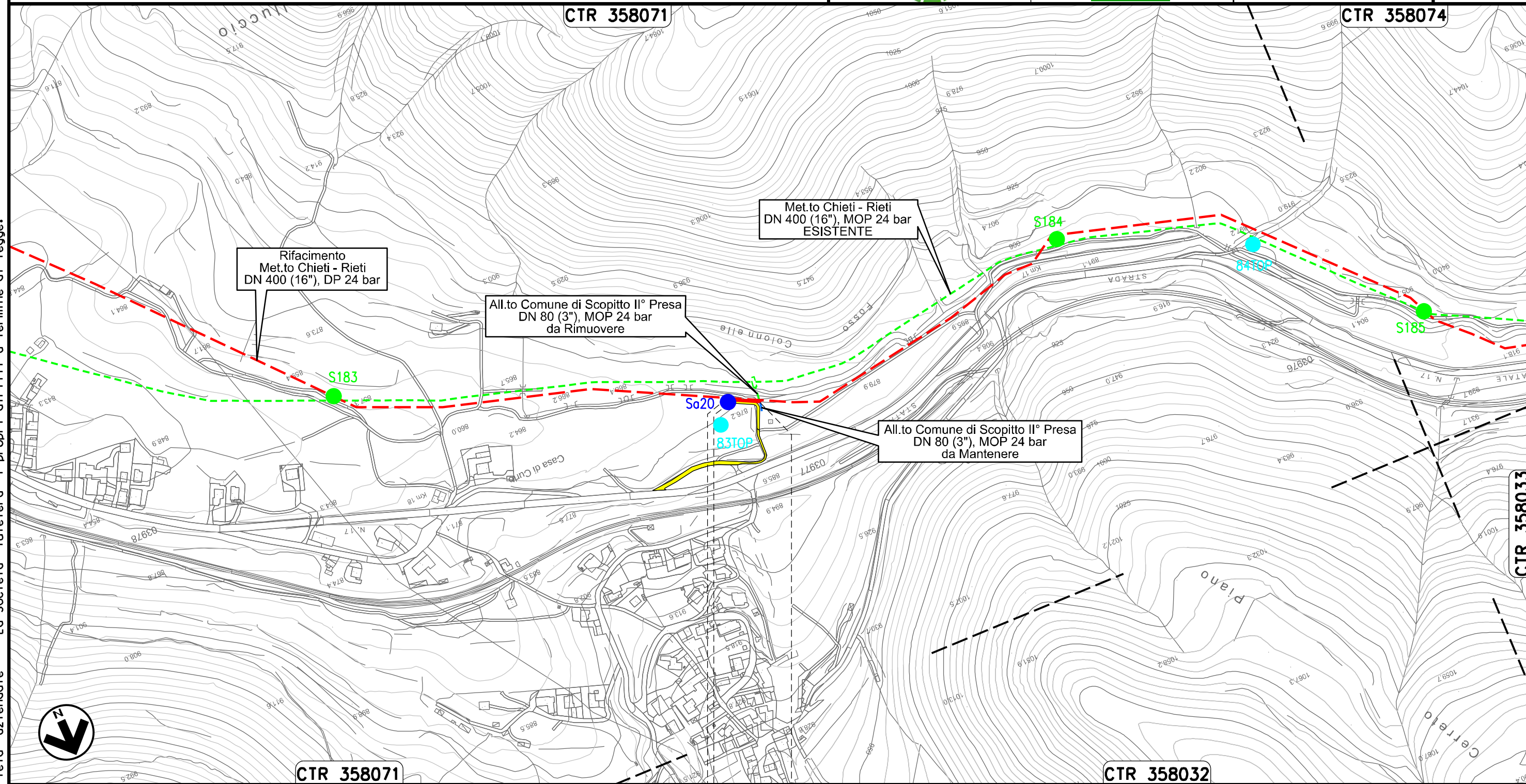
Il presente disegno e' di proprieta' aziendale - La Societa' tutelera' i propri diritti a termine di legge.

Ricollegamento Allacciamento Comune di Scoppito II' Presa
DN 100 (4"), DP 24 bar

00	20.02.20	EMISSIONE	MESCHINI	CECCONI	CAPRIOTTI
INDICE	DATA	R E V I S I O N I			
			ELABORATO	VERIFICATO	APPROVATO
			Dis.	PG-TPTR-204	
			Comm.	NR /19094	

Foglio
26
di 35
Scala
1:5000

TRACCIATO DI PROGETTO CON UBICAZIONE DEI SONDAGGI (ai sensi del DPR n. 120 / 2017)



0+000 0+044



SCOPPITO
L'AQUILA

PIDA Loc. Casa di Curto
km 0+003



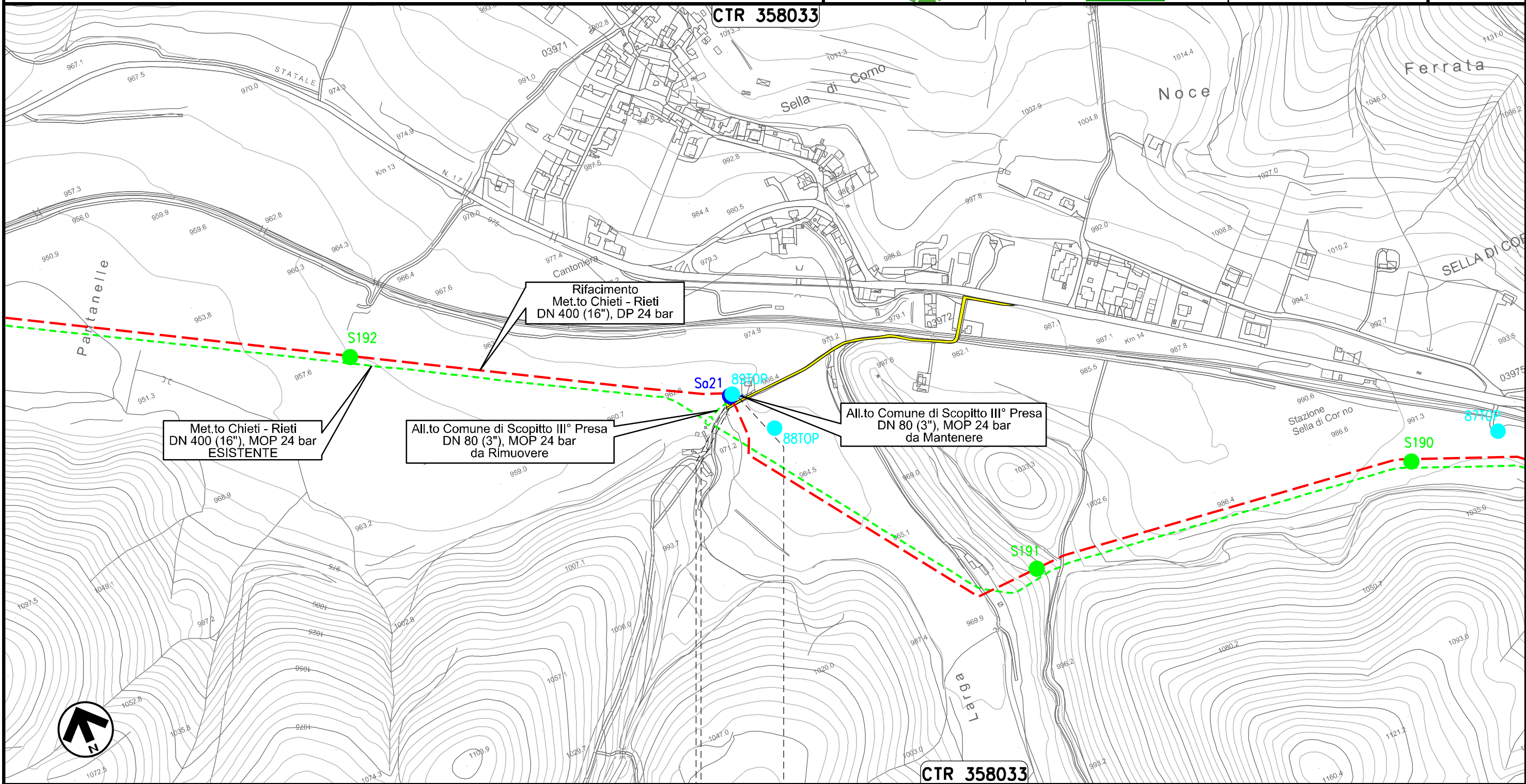
Il presente disegno e' di proprieta' aziendale - La Societa' tutelera' i propri diritti a termine di legge.

Ricollegamento Allacciamento Comune di Scopitto III' Presa
DN 100 (4"), DP 24 bar

00	20.02.20	EMISSIONE	MESCHINI	CECCONI	CAPRIOTTI	Foglio 27 di 35
INDICE	DATA	R E V I S I O N I	ELABORATO	VERIFICATO	APPROVATO	Scala 1:5000
 			Dis. PG-TPTR-204			
			Comm. NR /19094			

TRACCIATO DI PROGETTO CON UBICAZIONE DEI SONDAGGI (ai sensi del DPR n. 120 / 2017)


Il presente disegno e' di proprieta' aziendale - La Societa' tutelera' i propri diritti a termine di legge.



0+000 0+015

SCOPPITO
L'AQUILA

PIDA Loc. Sella di Corno
km 0+003

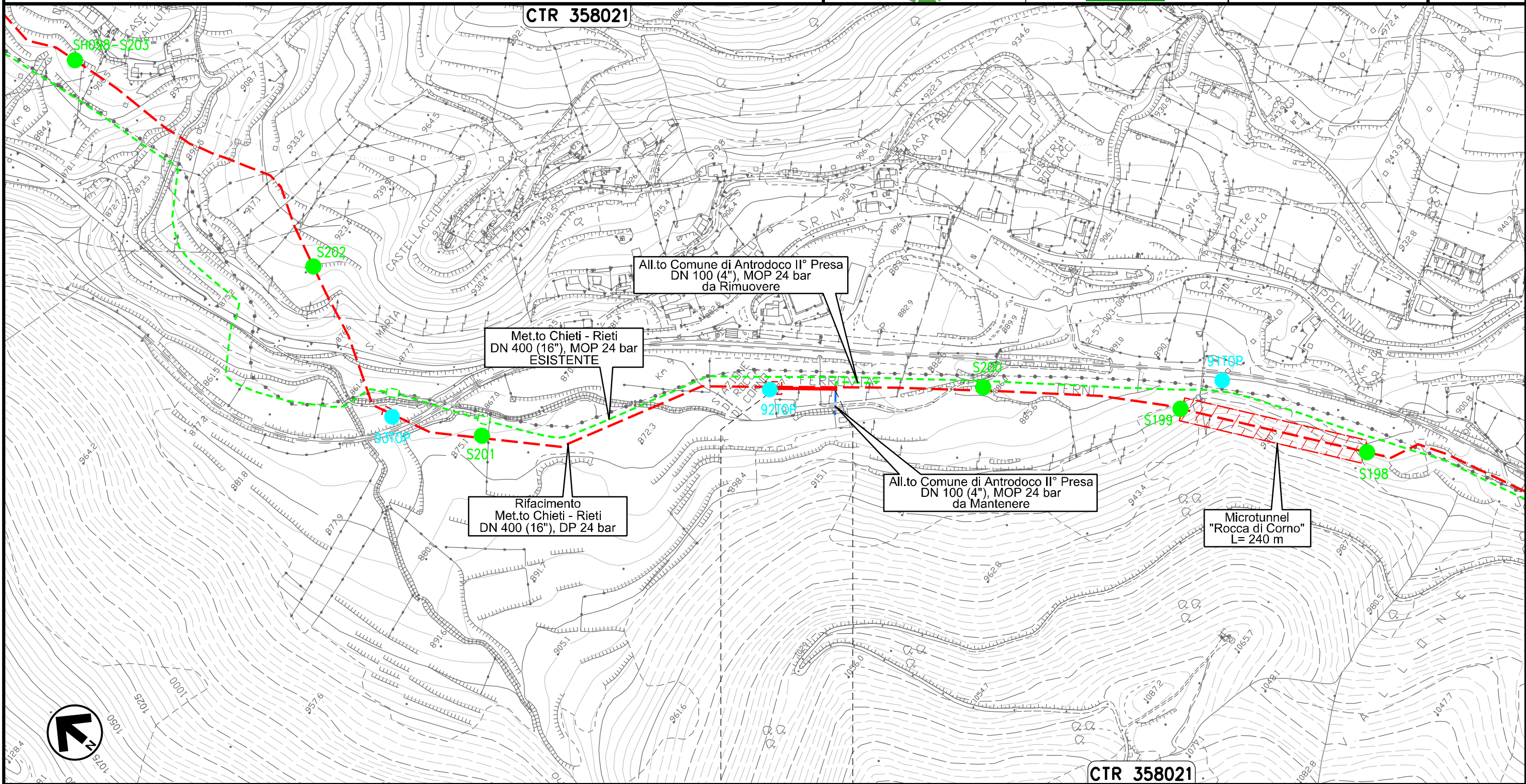


Ricollegamento Allacciamento Comune di Antrodoco II° Presa
DN 100 (4"), DP 24 bar

00	20.02.20	EMISSIONE	MESCHINI	CECCONI	CAPRIOTTI	Foglio
INDICE	DATA	R E V I S I O N I	ELABORATO	VERIFICATO	APPROVATO	28
			Dis. PG-TPTR-204			di 35
			Comm. NR /19094			Scala
						1:5000



TRACCIATO DI PROGETTO CON UBICAZIONE DEI SONDAGGI (ai sensi del DPR n. 120 / 2017)



Il presente disegno e' di proprieta' aziendale - La Societa' tutelera' i propri diritti a termine di legge.

0+000 0+079

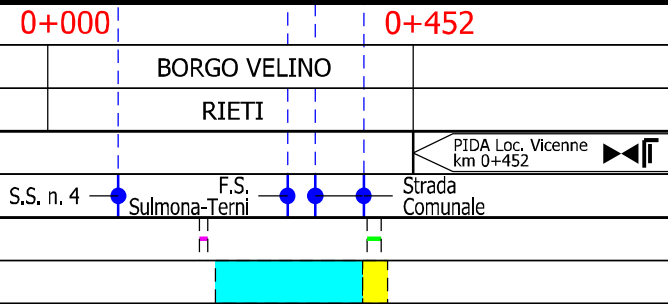
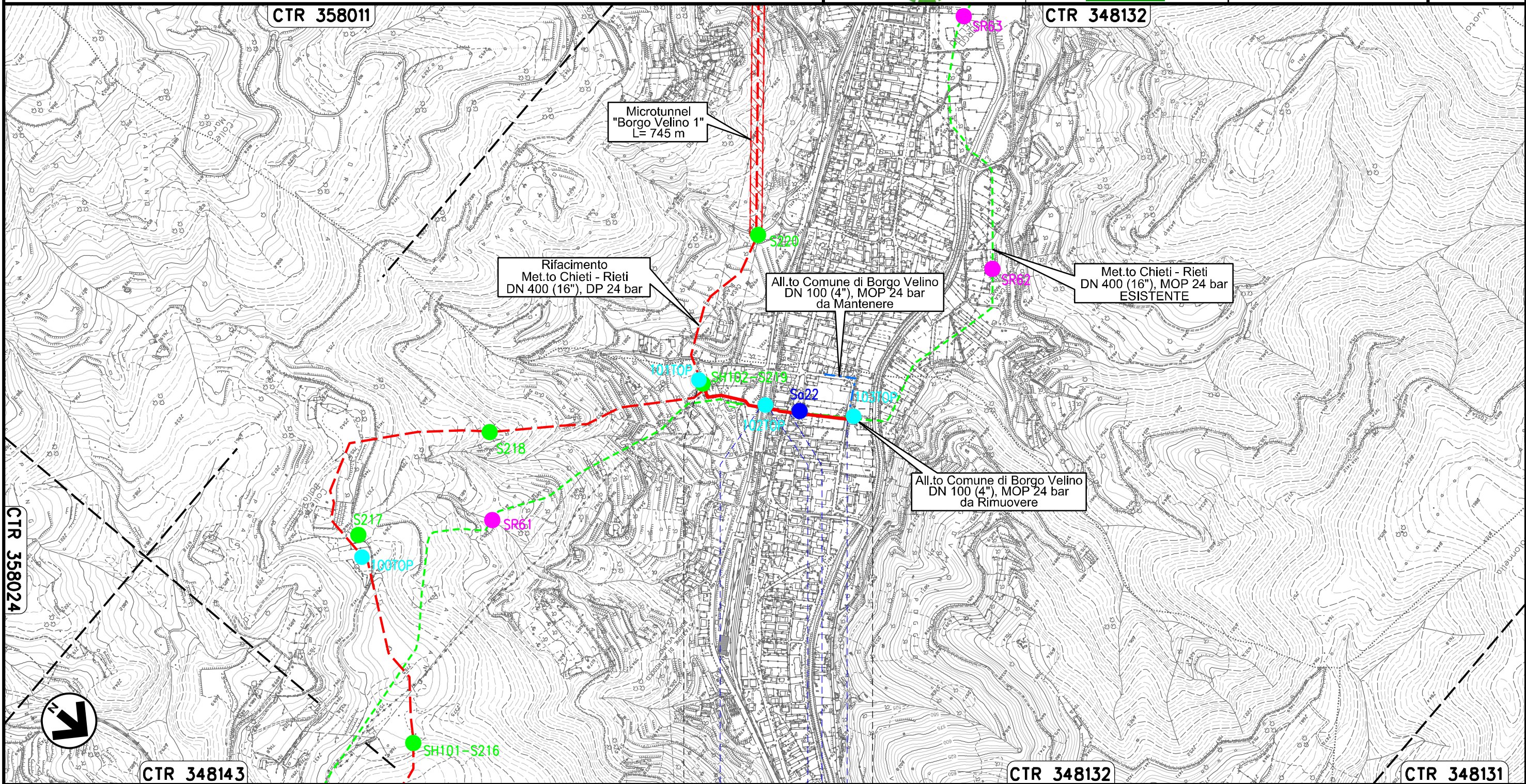
ANTRODOCO
RIETI

CTR 358021

Ricollegamento Allacciamento Comune di Borgo Velino
DN 100 (4"), DP 24 bar

00	20.02.20	EMISSIONE	MESCHINI	CECCONI	CAPRIOTTI	Foglio
INDICE	DATA	REVISIONI	ELABORATO	VERIFICATO	APPROVATO	29
			Dis. PG-TPTR-204			di 35
			Comm. NR /19094			Scala 1:10000

TRACCIATO DI PROGETTO CON UBICAZIONE DEI SONDAGGI (ai sensi del DPR n. 120 / 2017)



Il presente disegno e' di proprieta' aziendale - La Societa' tutelera' i propri diritti a termine di legge.

Ricollegamento Allacciamento Comune di Rieti III° Presa
DN 100 (4"), DP 24 bar

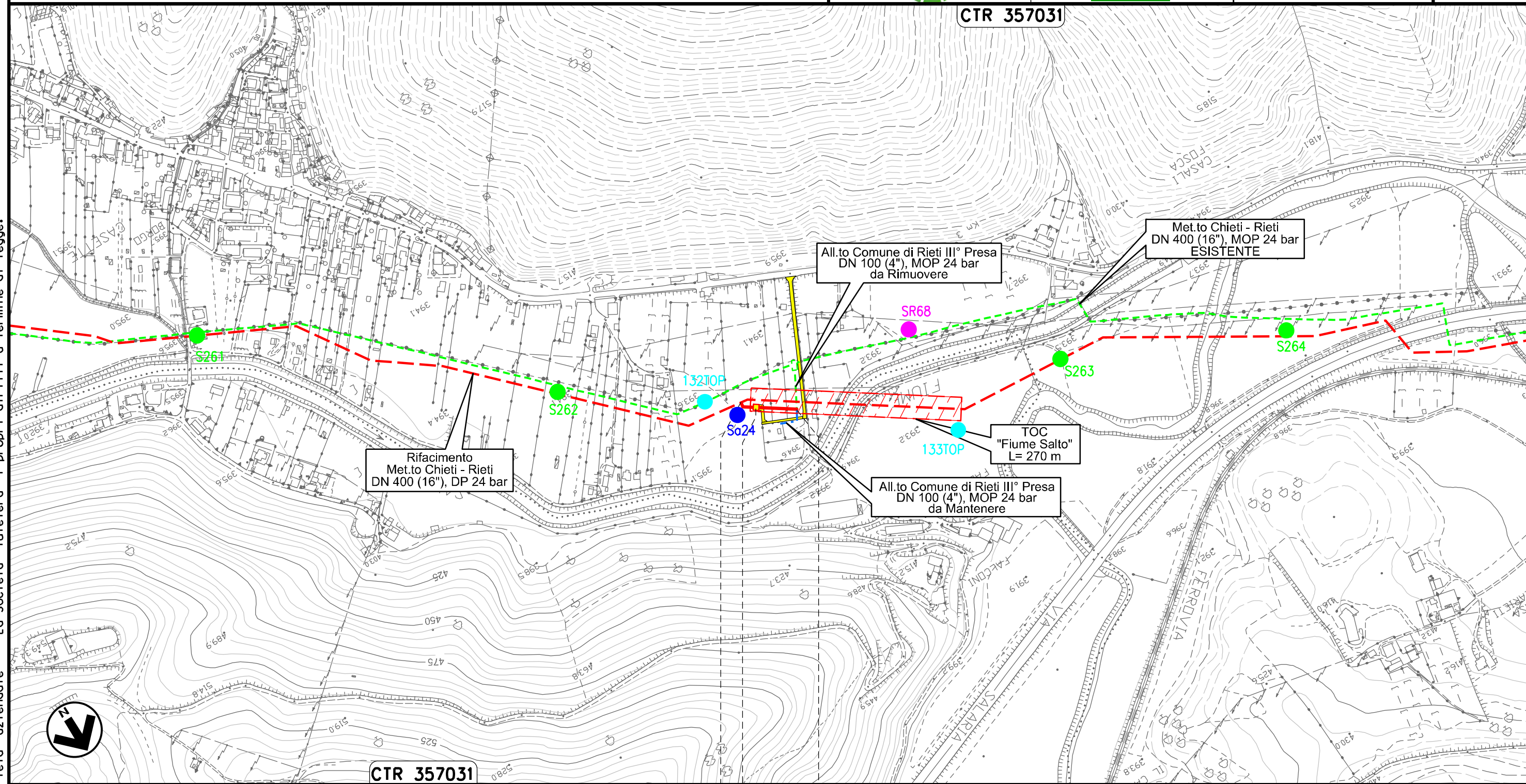
00	20.02.20	EMISSIONE	MESCHINI	CECCONI	CAPRIOTTI
INDICE	DATA	R E V I S I O N I			ELABORATO
					VERIFICATO
					APPROVATO
					Dis. PG-TPTR-204
					Comm. NR /19094

Foglio
31
di 35
Scala
1:5000

TRACCIATO DI PROGETTO CON UBICAZIONE DEI SONDAGGI (ai sensi del DPR n. 120 / 2017)



CTR 357031



CTR 357031

0+000 0+076

RIETI
RIETI



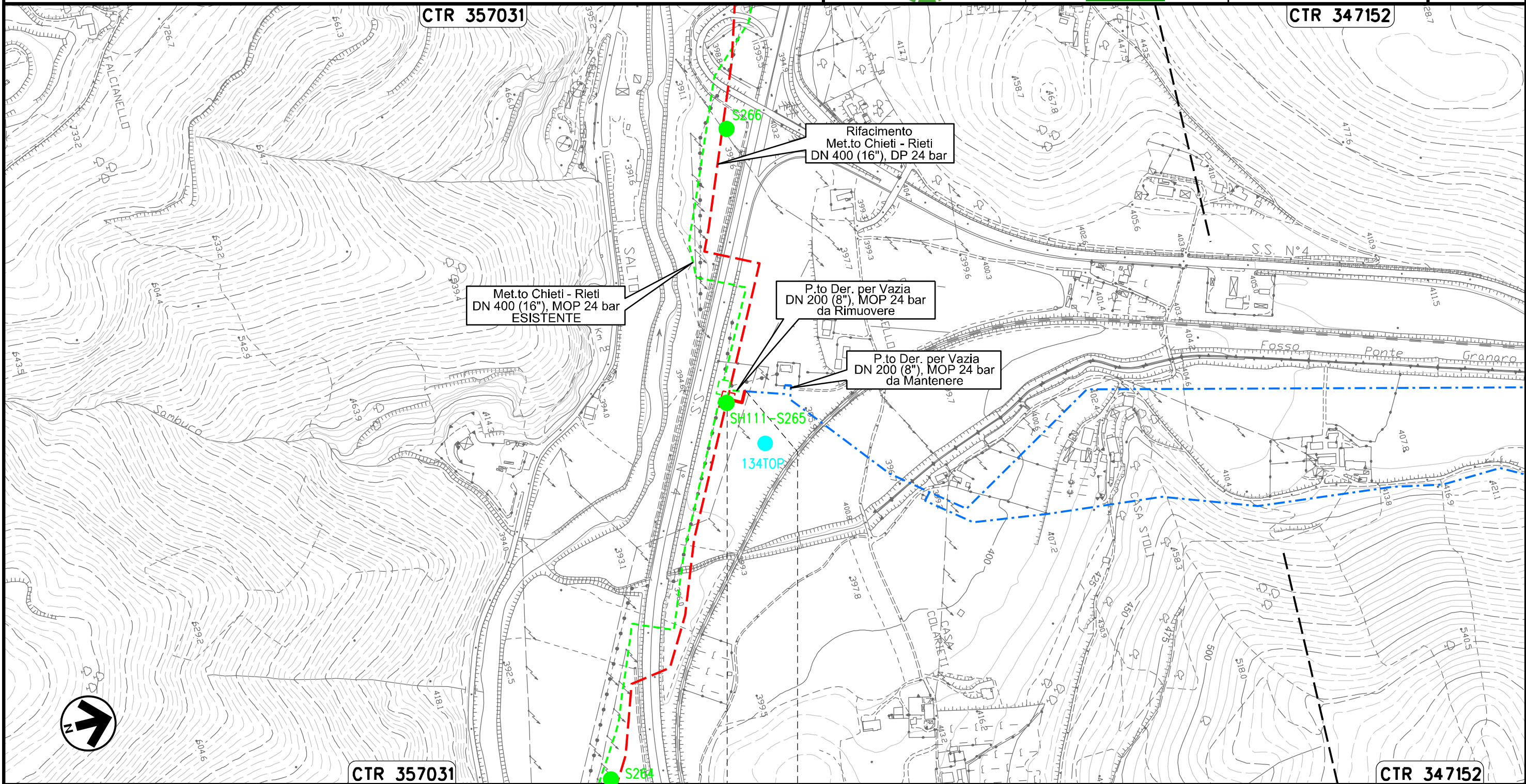
Il presente disegno e' di proprieta' aziendale - La Societa' tutelera' i propri diritti a termine di legge.

Ricollegamento Potenziamento Der. per Vazia
DN 200 (8"), DP 24 bar

00	20.02.20	EMISSIONE	MESCHINI	CECCONI	CAPRIOTTI	Foglio		
INDICE	DATA	R E V I S I O N I			ELABORATO	VERIFICATO	APPROVATO	32
		Dis.		PG-TPTR-204		di 35		
		Comm.		NR /19094		Scala	1:5000	



TRACCIATO DI PROGETTO CON UBICAZIONE DEI SONDAGGI (ai sensi del DPR n. 120 / 2017)



0+000 0+036

RIETI
RIETI

Il presente disegno e' di proprieta' aziendale - La Societa' tutelera' i propri diritti a termine di legge.

Ricollegamento MET.TO RIETI - ROMA
DN 300 (12"), DP 24 bar

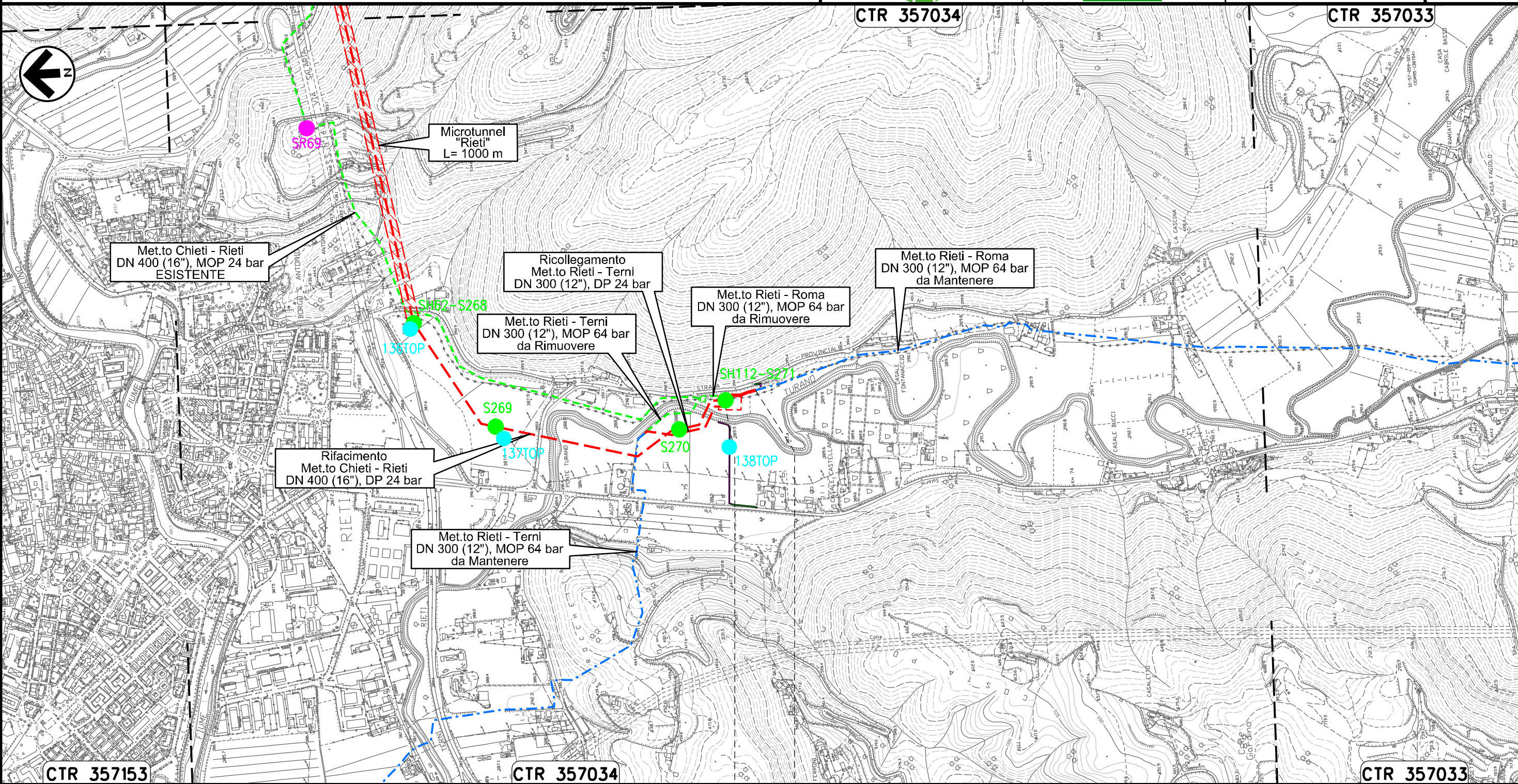
00	20.02.20	EMISSIONE	MESCHINI	CECCONI	CAPRIOTTI	Foglio
INDICE	DATA	R E V I S I O N I	ELABORATO	VERIFICATO	APPROVATO	33
			Dis. PG-TPTR-204			di 35
			Comm. NR /19094			Scala
						1:10000



TRACCIATO DI PROGETTO CON UBICAZIONE DEI SONDAGGI (ai sensi del DPR n. 120 / 2017)

CTR 357034

CTR 357033



Il presente disegno e' di proprieta' aziendale - La Societa' tutelera' i propri diritti a termine di legge.

CTR 357153

CTR 357034

CTR 357033

0+000 0+113

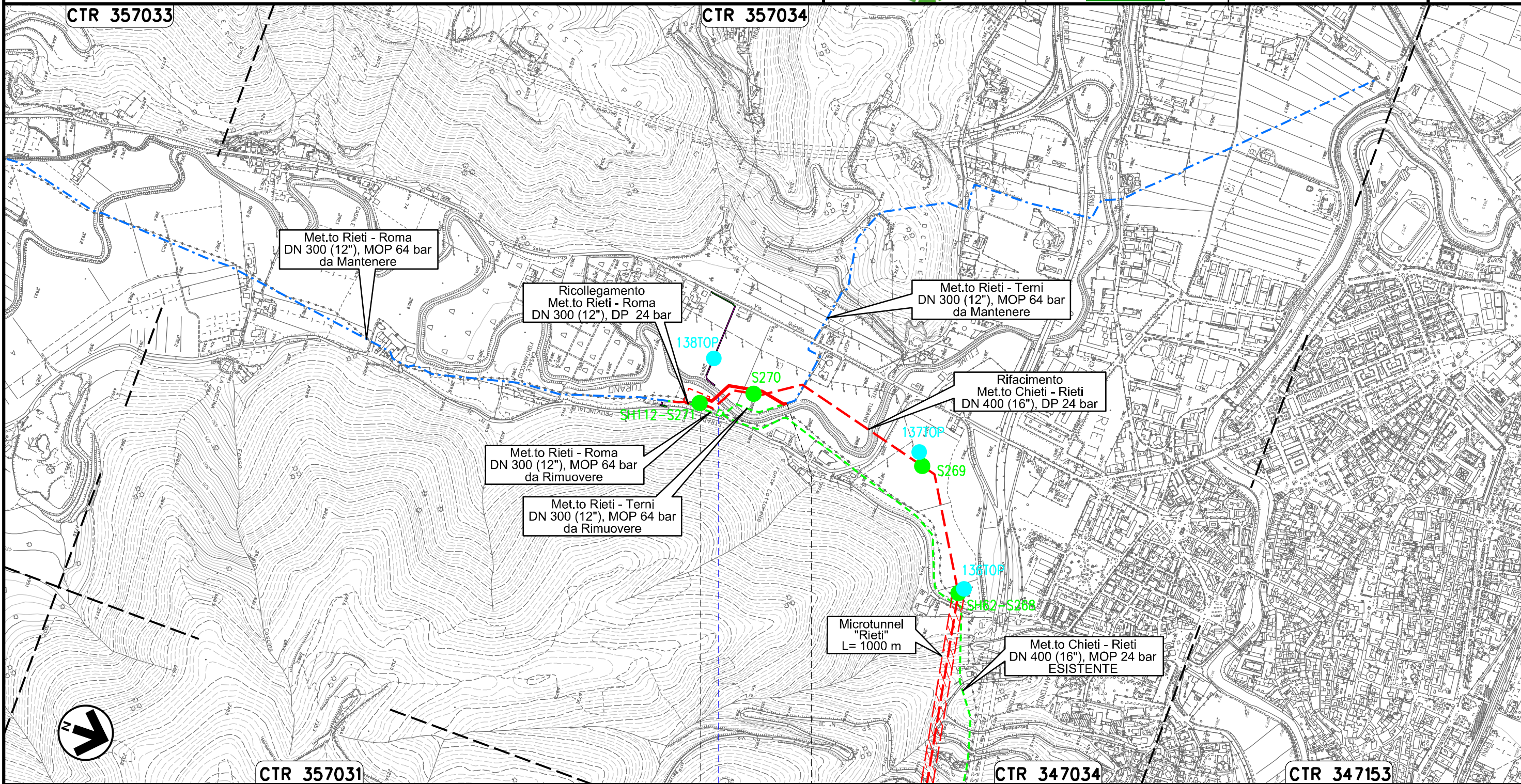
RIETI
RIETI



Ricollegamento MET.TO RIETI - TERNI
DN 300 (12"), DP 24 bar

TRACCIATO DI PROGETTO CON UBICAZIONE DEI SONDAGGI (ai sensi del DPR n. 120 / 2017)


00	20.02.20	EMISSIONE	MESCHINI	CECCONI	CAPRIOTTI	Foglio
INDICE	DATA	R E V I S I O N I	ELABORATO	VERIFICATO	APPROVATO	34
 			Dis. PG-TPTR-204		di 35	
			Comm. NR /19094		Scala 1:10000	



0+000 0+258

RIETI
RIETI

Fiume Turano



Il presente disegno e' di proprieta' aziendale - La Societa' tutelera' i propri diritti a termine di legge.

OPERE CONNESSE
su Rifacimento MET.TO CHIETI - RIETI
DN 400 (16"), DP 24 bar

TRACCIATO DI PROGETTO CON UBICAZIONE DEI SONDAGGI (ai sensi del DPR n. 120 / 2017)

00	20.02.20	EMISSIONE	MESCHINI	CECCONI	CAPRIOTTI
INDICE	DATA	R E V I S I O N I	ELABORATO	VERIFICATO	APPROVATO
					
			Dis. PG-TPTR-204		Foglio 35 di 35
			Comm. NR /19094		Scala 1:10000 1:5000

LEGENDA

SIMBOLOGIA CARTOGRAFICA

- | | | | |
|--|--|--|---|
| | Opere connesse in progetto | | Impianti di opere connesse in progetto |
| | Metanodotto in progetto | | Impianti di linea in progetto |
| | Metanodotto in esercizio da ricollegare | | Impianti di linea da porre fuori esercizio e recuperare |
| | Metanodotto e opere connesse da porre fuori esercizio e recuperare | | Impianti di linea in esercizio |
| | Metanodotti in esercizio | | Gallerie, Tunnel, Mini-Microtunnel, Raise Boring, T.O.C. e Direct Pipe. |
| | Altre condotte di terzi | | Piazzola di stoccaggio tubazioni |
| | Aree impianti stacco-terminale in progetto | | Depositi temporanei |
| | Aree impianti stacco-terminale esistenti | | Strada di accesso all'impianto |
| | Limite sovrapposizione fogli | | Adeguamento strade esistenti |
| | | | Strade di accesso provvisorio |
| | | | Nuova viabilita' |

SIMBOLOGIA MECCANICA

- | | |
|--|--|
| | Punto di intercettazione di linea (P.I.L.) |
| | Punto di intercettazione di derivazione importante (P.I.D.I.) |
| | Punto di intercettazione di derivazione semplice con stacco da P.I.L. (P.I.D.S.) |
| | Punto di intercettazione e derivazione semplice con stacco da Linea (P.I.D.S.) |
| | Punto di intercettazione con discaggio di allacciamento (P.I.D.A.) |
| | Punto predisposto per il discaggio di allacciamento (P.P.D.A.) |
| | Punto di sezionamento elettrico terminale (P.S.E.T.) |
| | Stazione predisposta per lancio e ricevimento PIG |
| | Impianto di riduzione/egolazione della pressione |

LEGENDA TEMATICA

SIMBOLOGIA TEMATICA

- | | | |
|--|------|--|
| | Sxx | Posizionamento planimetrico punto di sondaggio relativo alla linea principale in progetto (rif. dis. PG-TPTR-104) |
| | Saxx | Posizionamento planimetrico punto di sondaggio relativo alle opere connesse in progetto (rif. dis. PG-TPTR-204) |
| | SRxx | Posizionamento planimetrico punto di sondaggio relativo alla linea principale in rimozione (rif. dis. PG-TPTR-304) |
| | xTOP | Campionamento topsoil |

Il presente disegno e' di proprieta' aziendale - La Societa' tutelera' i propri diritti a termine di legge.

Progressiva chilometrica	N.					
Comuni						
Province						
Impianti	TIPO - N. - PROGR. km		TIPO - N. - PROGR. KM Esistente da Ricollegare			
Attraversamenti	TIPOLOGIA ATTRAVERSATA (SS n. **, corso d'acqua, ferrovia, ecc.)					
Strade - Piste - Piazzole tubazioni	ACCESSO IMPIANTI	ADEGUAMENTI STRADE	STRADE PROVVISORIE	DEPOSITI TEMPORANEI	Dn	N. PIAZ.
Fascia di lavoro	ALLARGATA	RIDOTTA	SPECIALE			
Tratti Esistenti da Ricollegare e Posa Polifora	TrattoX: xxx mt					