



Il presente disegno e' di proprieta' aziendale - La Societa' tutelera' i propri diritti a termine di legge.



COROGRAFIA Scala 1:500.000



00	20.02.20	EMISSIONE	MESCHINI	CECONI	CAPRIOTTI
INDICE	DATA	REVISIONI	ELABORATO	VERIFICATO	APPROVATO
 			Dis. PG-TPTR-404		
			Fg. 1 di 34		
OPERE CONNESSE su METANODOTTO CHIETI - RIETI DN 400 (16"), MOP 24 bar			Comm. NR /19094		
			INDICE 00		
Rimozione Condotta Esistente TRACCIATO IN DISMISSIONE CON UBICAZIONE SONDAGGI (ai sensi del DPR n. 120 / 2017)			Scala 1:10000 - 1:5000 Sostituisce il Sostituito dal		

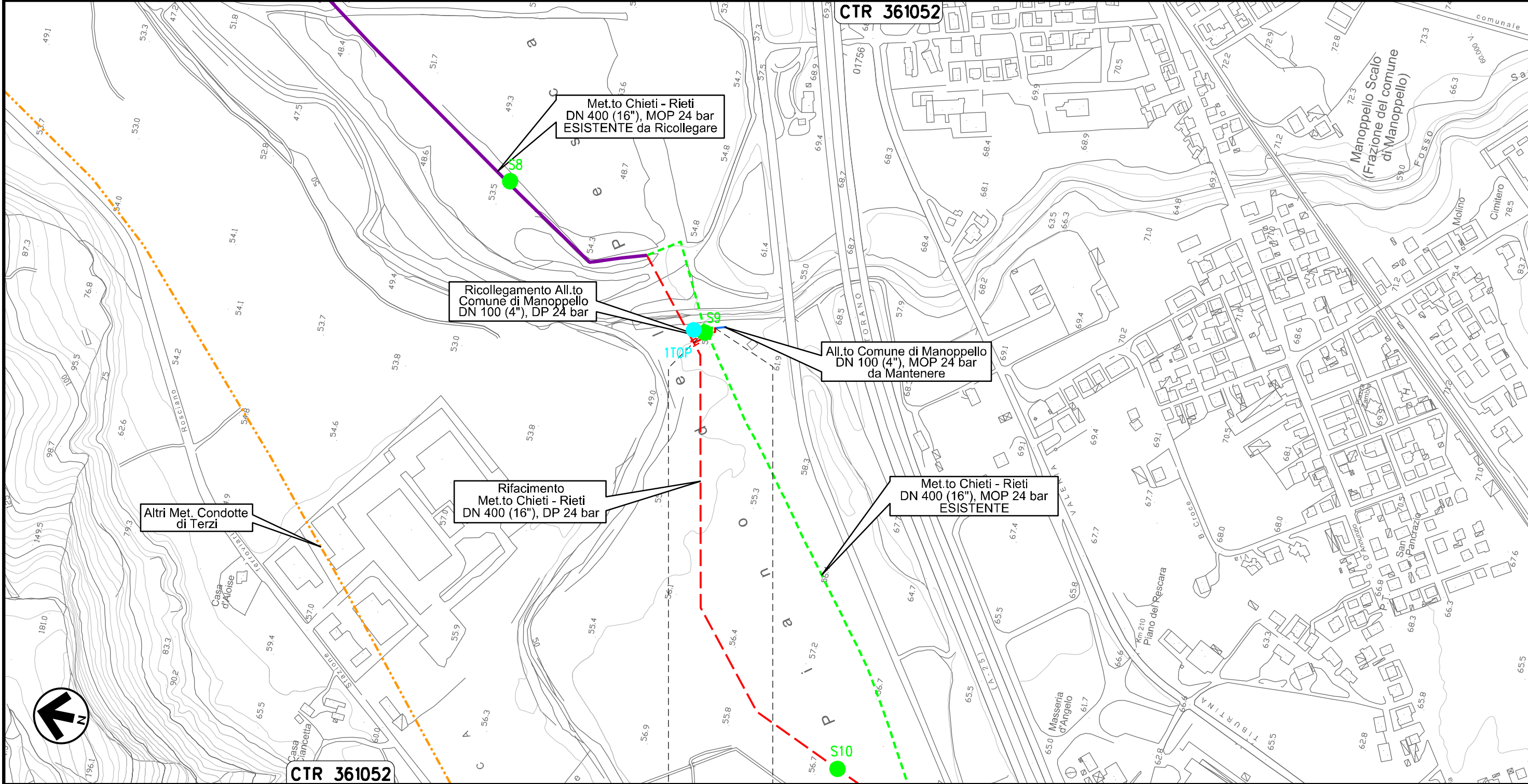
Allacciamento al Comune di Manoppello
DN 100 (4"), MOP 24 bar

00	20.02.20	EMISSIONE	MESCHINI	CECCONI	CAPRIOTTI
INDICE	DATA	R E V I S I O N I			
			ELABORATO	VERIFICATO	APPROVATO
			Dis.	PG-TPTR-404	
			Comm.	NR /19094	

Foglio
2
di 34
Scala
1:5000



Rimozione Condotta Esistente
TRACCIATO IN DISMISSIONE CON UBICAZIONE DEI SONDAGGI (ai sensi del DPR n. 120 / 2017)



Il presente disegno e' di proprieta' aziendale - La Societa' tutelera' i propri diritti a termine di legge.

0+000 0+011

MANOPPELLO
PESCARA

Allacciamento SAGIPEL
DN 100 (4"), MOP 24 bar

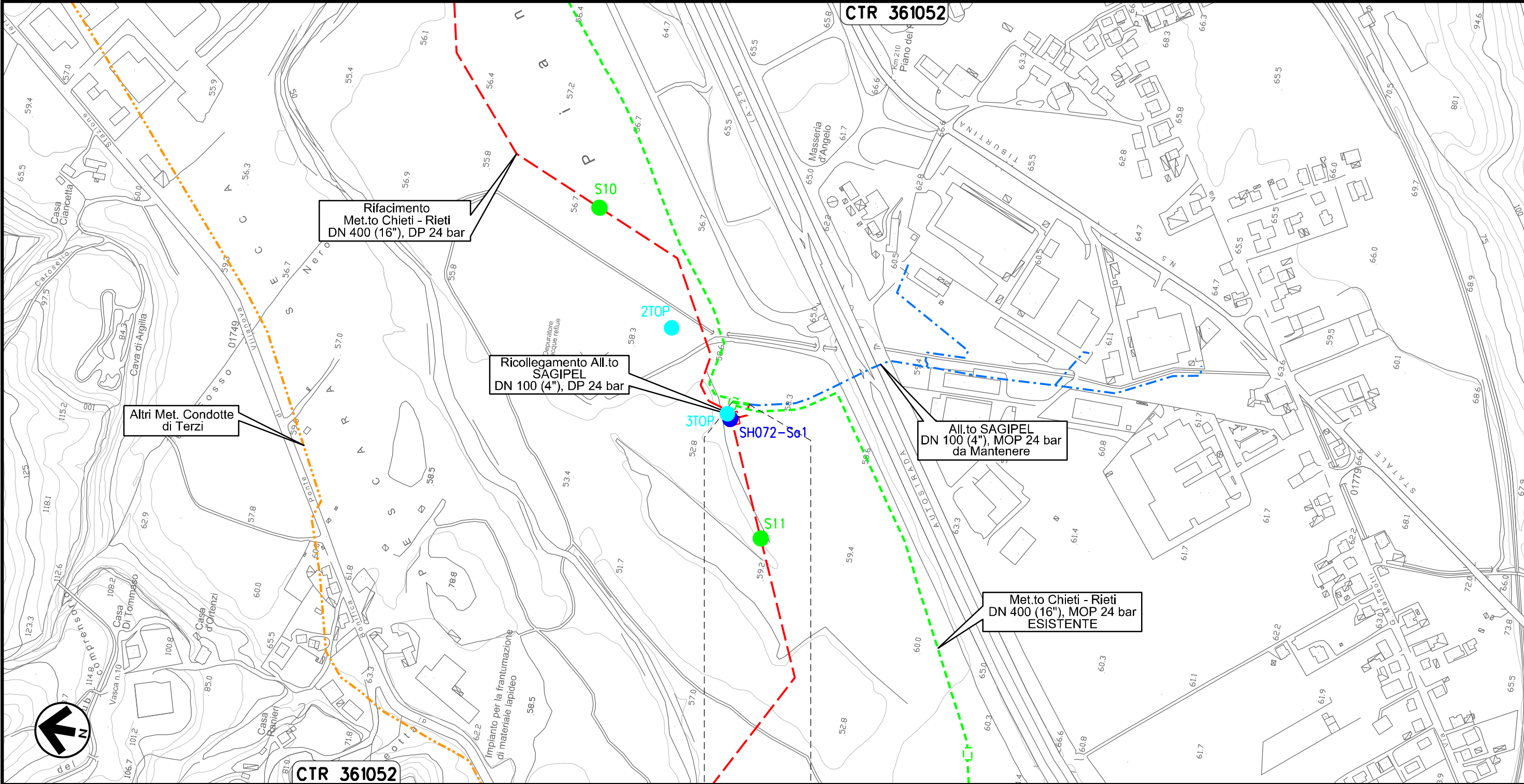
00	20.02.20	EMISSIONE	MESCHINI	CECCONI	CAPRIOTTI
INDICE	DATA	R E V I S I O N I			
			ELABORATO	VERIFICATO	APPROVATO
			Dis.	PG-TPTR-404	
			Comm.	NR /19094	

Foglio
3
di 34
Scala
1:5000



Rimozione Condotta Esistente
TRACCIATO IN DISMISSIONE CON UBICAZIONE DEI SONDAGGI (ai sensi del DPR n. 120 / 2017)

CTR 361052





Il presente disegno e' di proprieta' aziendale - La Societa' tutelera' i propri diritti a termine di legge.

0+000 0+021

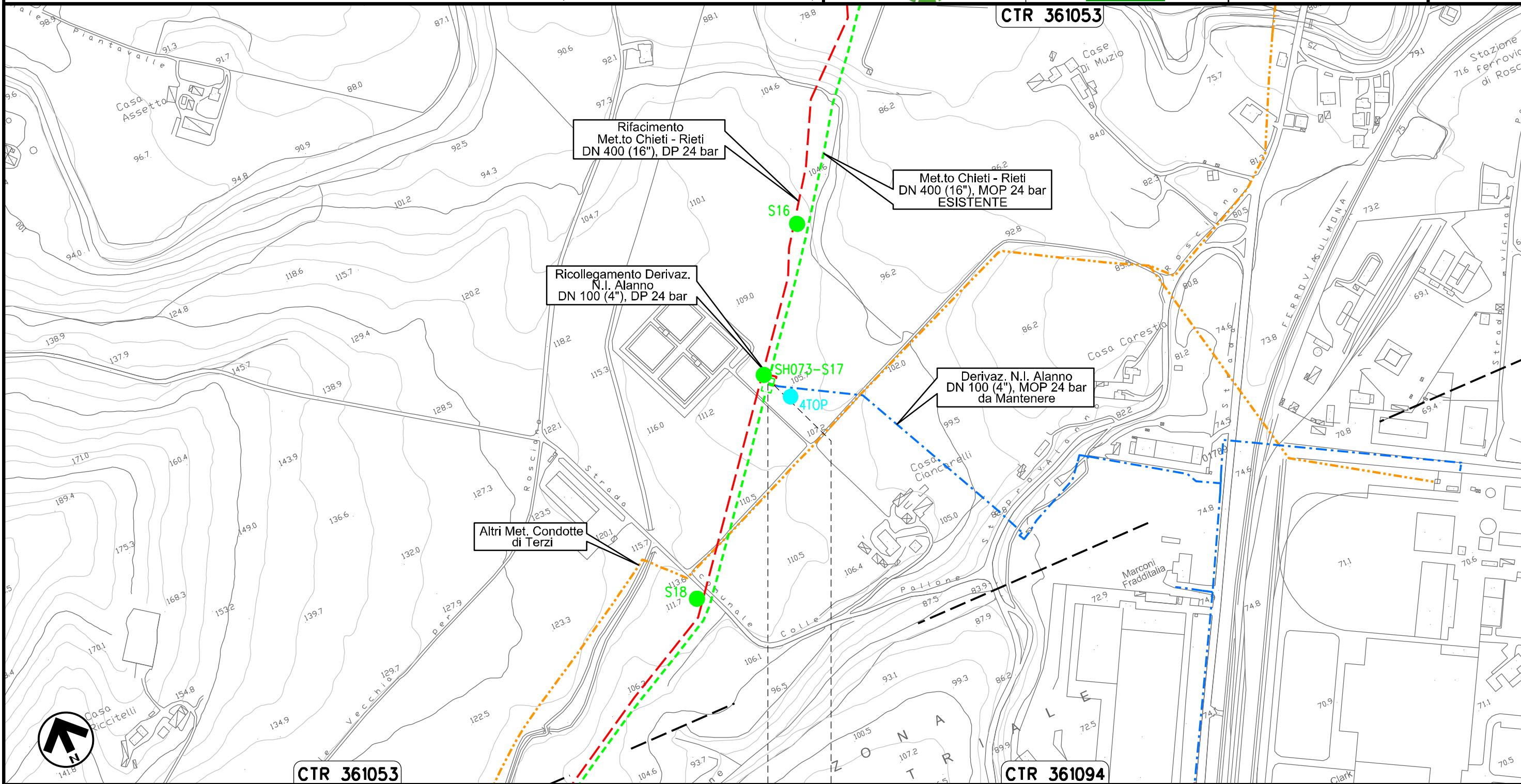
MANOPPELLO
PESCARA

Derivazione N.I. Alanno
DN 100 (4"), MOP 24 bar

00	20.02.20	EMISSIONE	MESCHINI	CECCONI	CAPRIOTTI		
INDICE	DATA	R E V I S I O N I			ELABORATO	VERIFICATO	APPROVATO
 			Dis. PG-TPTR-404				
			Comm. NR /19094				

Foglio
4
di 34
Scala
1:5000

Rimozione Condotta Esistente
TRACCIATO IN DISMISSIONE CON UBICAZIONE DEI SONDAGGI (ai sensi del DPR n. 120 / 2017)



0+000 0+008

ALANNO
PESCARA

Il presente disegno e' di proprieta' aziendale - La Societa' tutelera' i propri diritti a termine di legge.

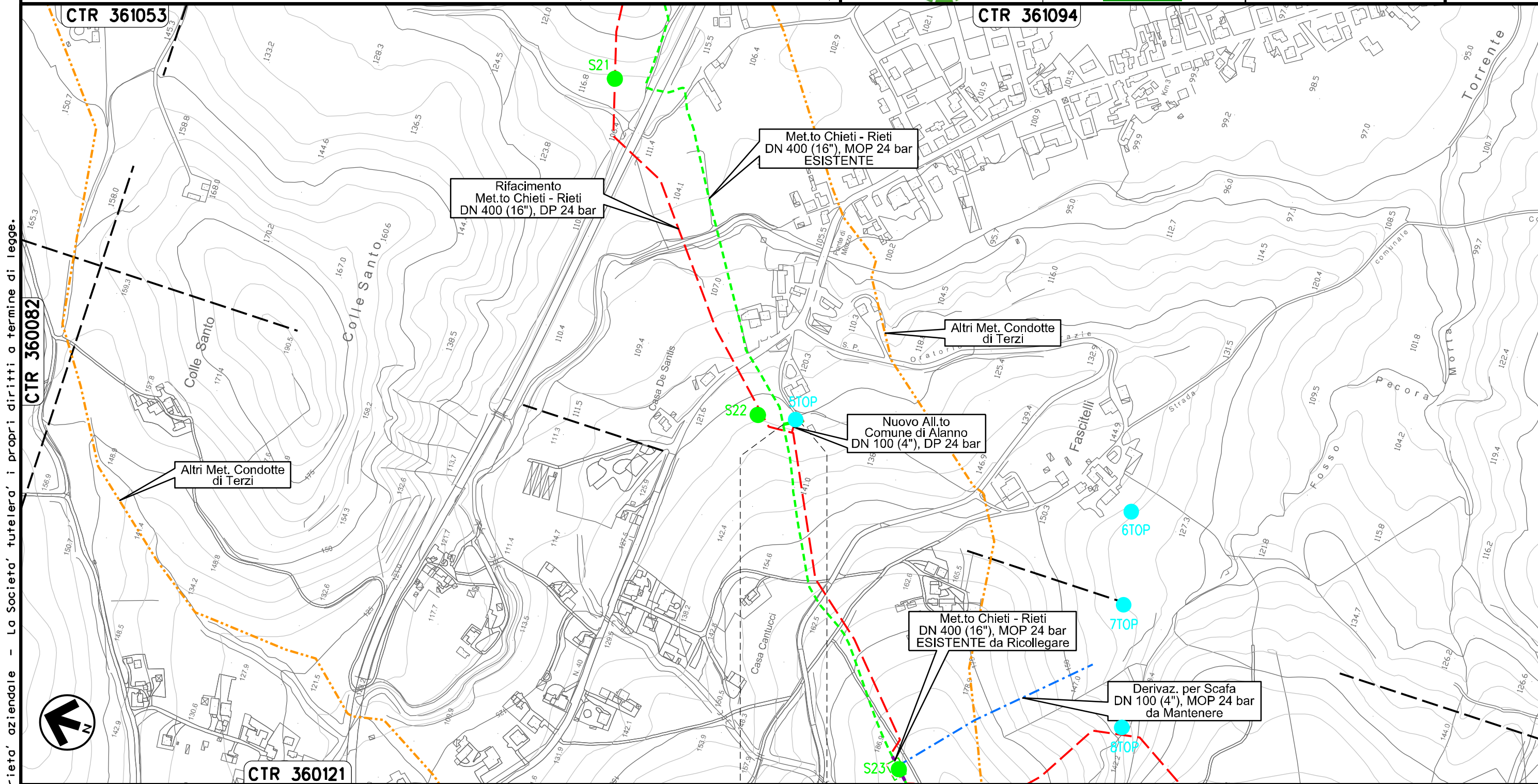
Allacciamento Comune di Alanno
DN 80 (3"), MOP 24 bar

00	20.02.20	EMISSIONE	MESCHINI	CECCONI	CAPRIOTTI		
INDICE	DATA	R E V I S I O N I			ELABORATO	VERIFICATO	APPROVATO
			Dis. PG-TPTR-404				
			Comm. NR /19094				

Foglio
5
di 34
Scala
1:5000



Rimozione Condotta Esistente
TRACCIATO IN DISMISSIONE CON UBICAZIONE DEI SONDAGGI (ai sensi del DPR n. 120 / 2017)



Il presente disegno e' di proprieta' aziendale - La Societa' tutelera' i propri diritti a termine di legge.

0+000 0+021

ALANNO
PESCARA

PIDA n. 410538/1
km 0+021



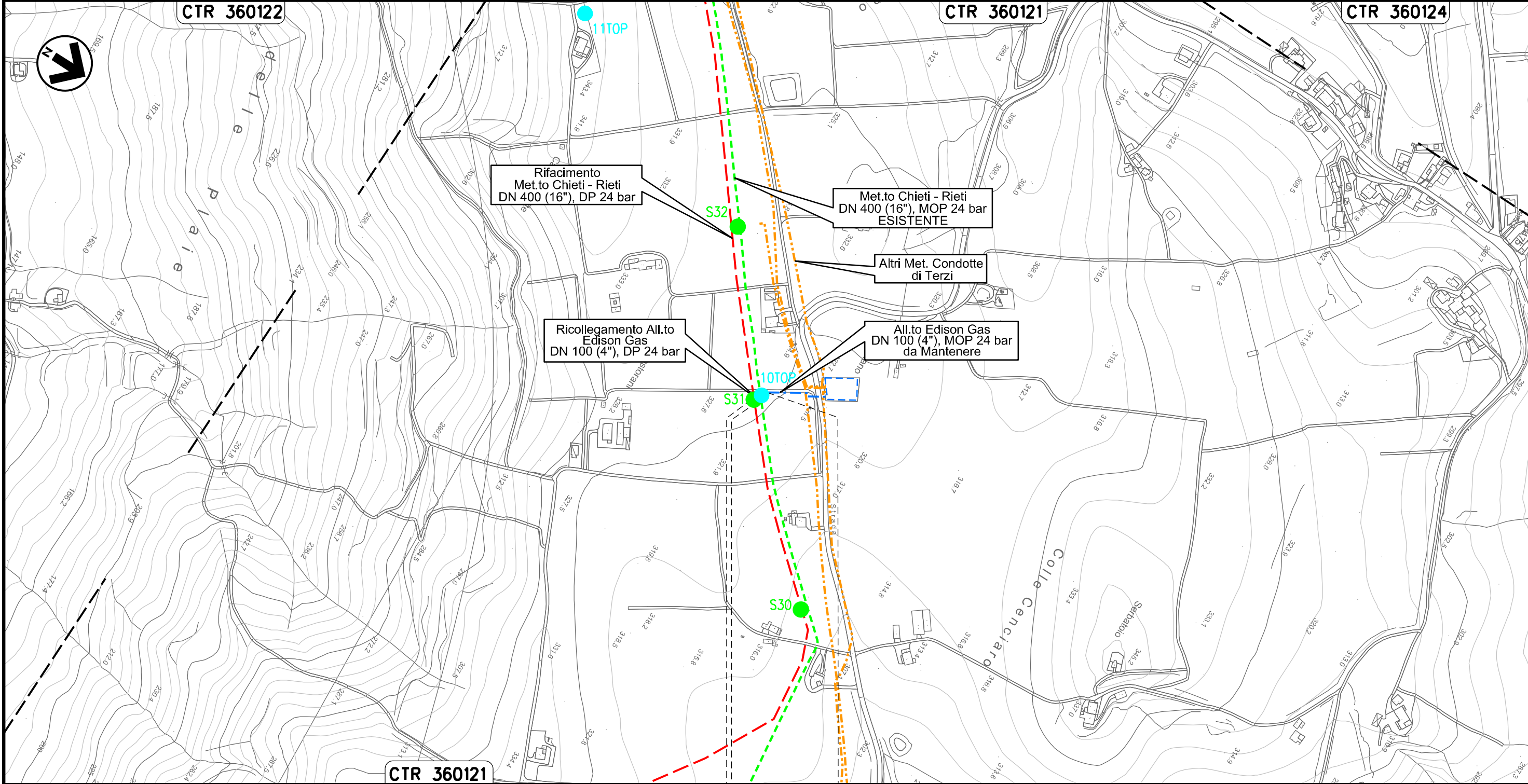
Allacciamento Edison Gas
DN 100 (4"), MOP 24 bar

00	20.02.20	EMISSIONE	MESCHINI	CECCONI	CAPRIOTTI
INDICE	DATA	R E V I S I O N I			
			ELABORATO	VERIFICATO	APPROVATO
			Dis. PG-TPTR-404		
			Comm. NR /19094		

Foglio
6
di 34
Scala
1:5000



Rimozione Condotta Esistente
TRACCIATO IN DISMISSIONE CON UBICAZIONE DEI SONDAGGI (ai sensi del DPR n. 120 / 2017)



Il presente disegno e' di proprieta' aziendale - La Societa' tutelera' i propri diritti a termine di legge.

0+000 0+009

ALANNO
PESCARA

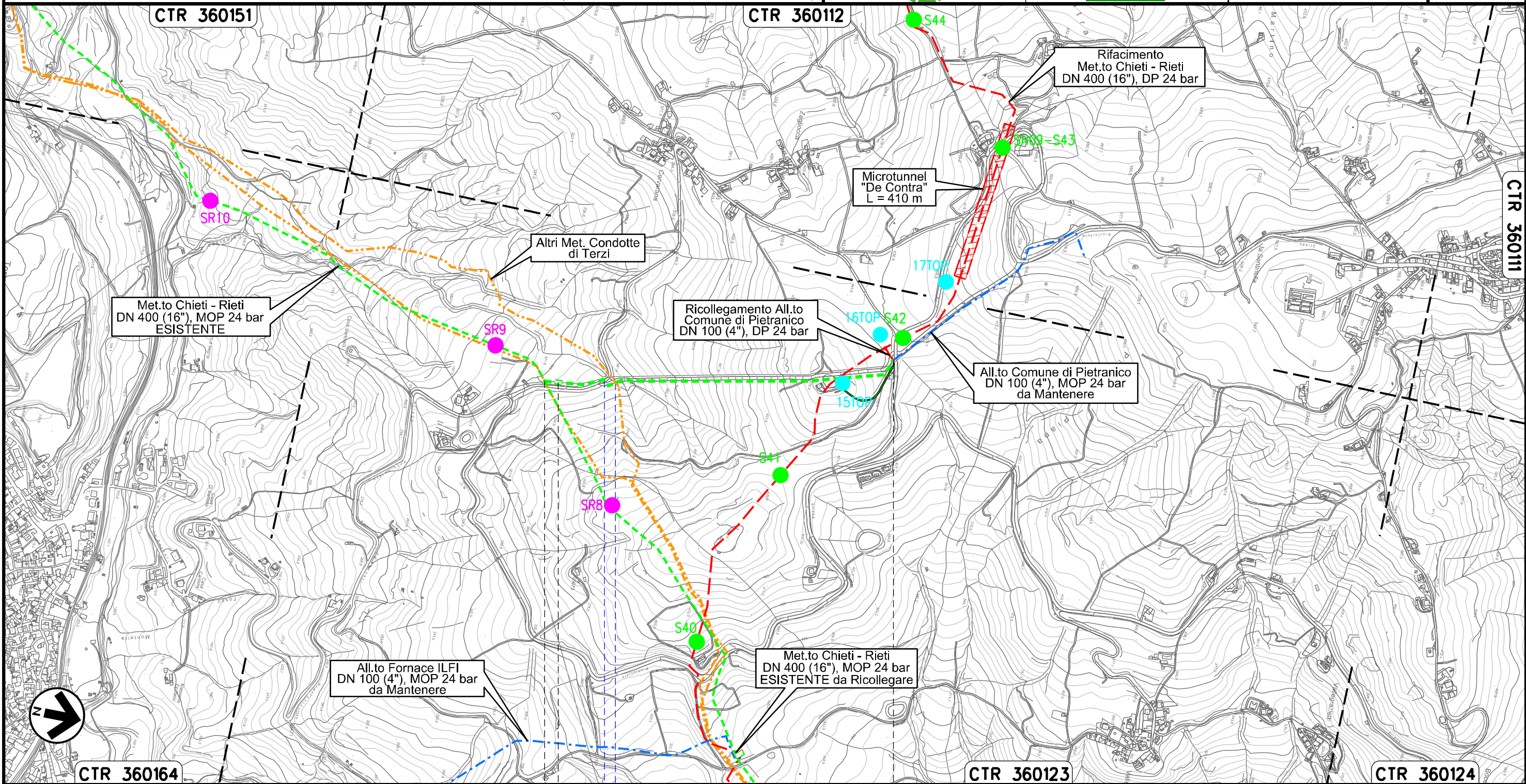
PIDA n. 4160727/1
km 0+003

Allacciamento Comune di Pietranico
DN 100 (4"), MOP 24 bar

00	20.02.20	EMISSIONE	MESCHINI	CECCONI	CAPRIOTTI	Foglio
INDICE	DATA	R E V I S I O N I	ELABORATO	VERIFICATO	APPROVATO	7
			Dis. PG-TPTR-404			di 34
			Comm. NR /19094			Scala 1:10000



Rimozione Condotta Esistente
TRACCIATO IN DISMISSIONE CON UBICAZIONE DEI SONDAGGI (ai sensi del DPR n. 120 / 2017)



Il presente disegno e' di proprieta' aziendale - La Societa' tutelera' i propri diritti a termine di legge.





0+000 0+923

CASTIGLIONE A CASOURIA
PESCARA

PIDS n. 4160811/1
km 0+035

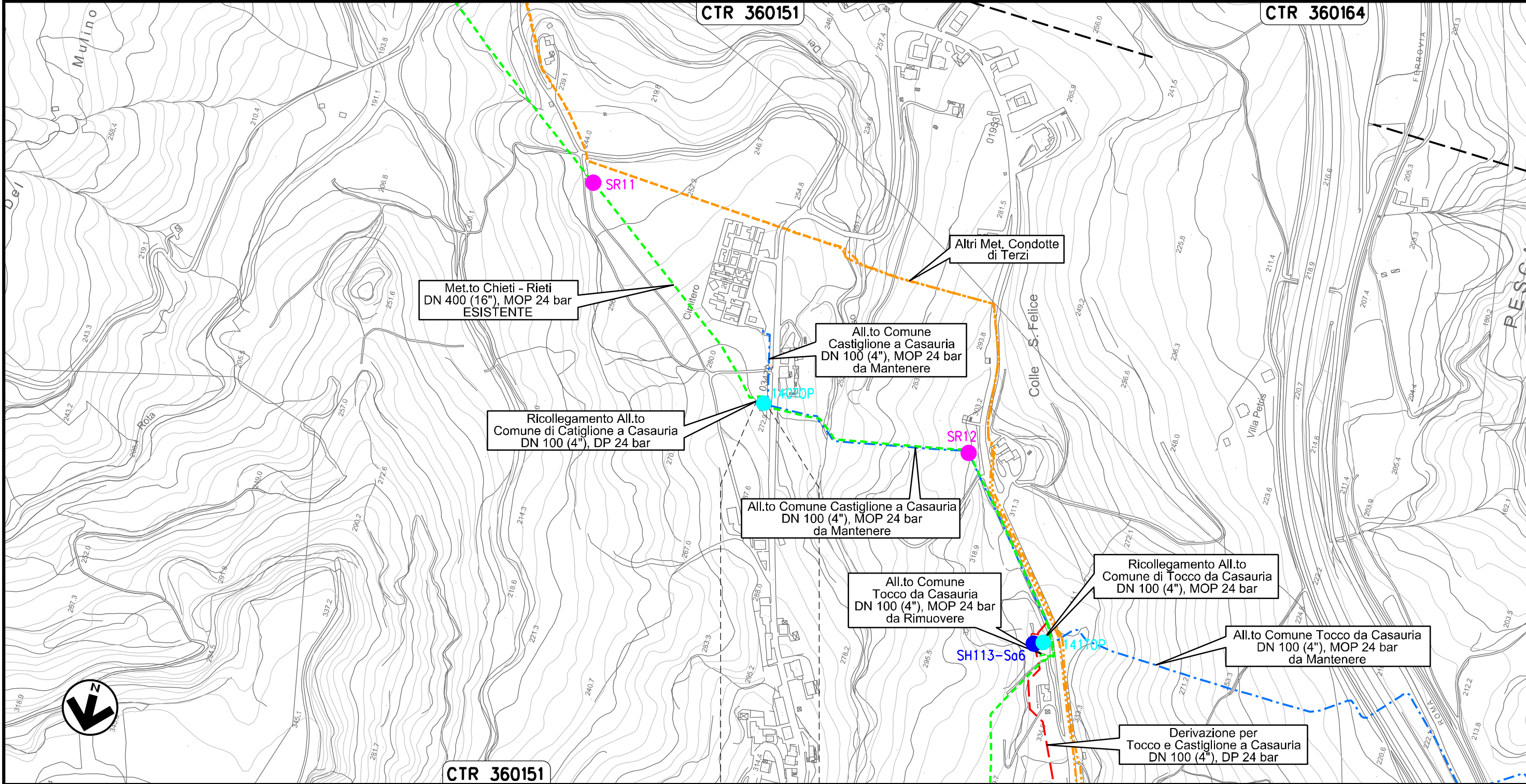
Strada Comunale ● Fosso

Allacciamento Comune di Castiglione a Casauria
Rimozione Impianto P.I.D.I 45430/6

00	20.02.20	EMISSIONE	MESCHINI	CECCONI	CAPRIOTTI		
INDICE	DATA	R E V I S I O N I			ELABORATO	VERIFICATO	APPROVATO
 			Dis. PG-TPTR-404				
			Comm. NR /19094				

Foglio
8
di 34
Scala
1:5000

Rimozione Condotta Esistente
TRACCIATO IN DISMISSIONE CON UBICAZIONE DEI SONDAGGI (ai sensi del DPR n. 120 / 2017)



CASTIGLIONE
A CASAURIA
PESCARA

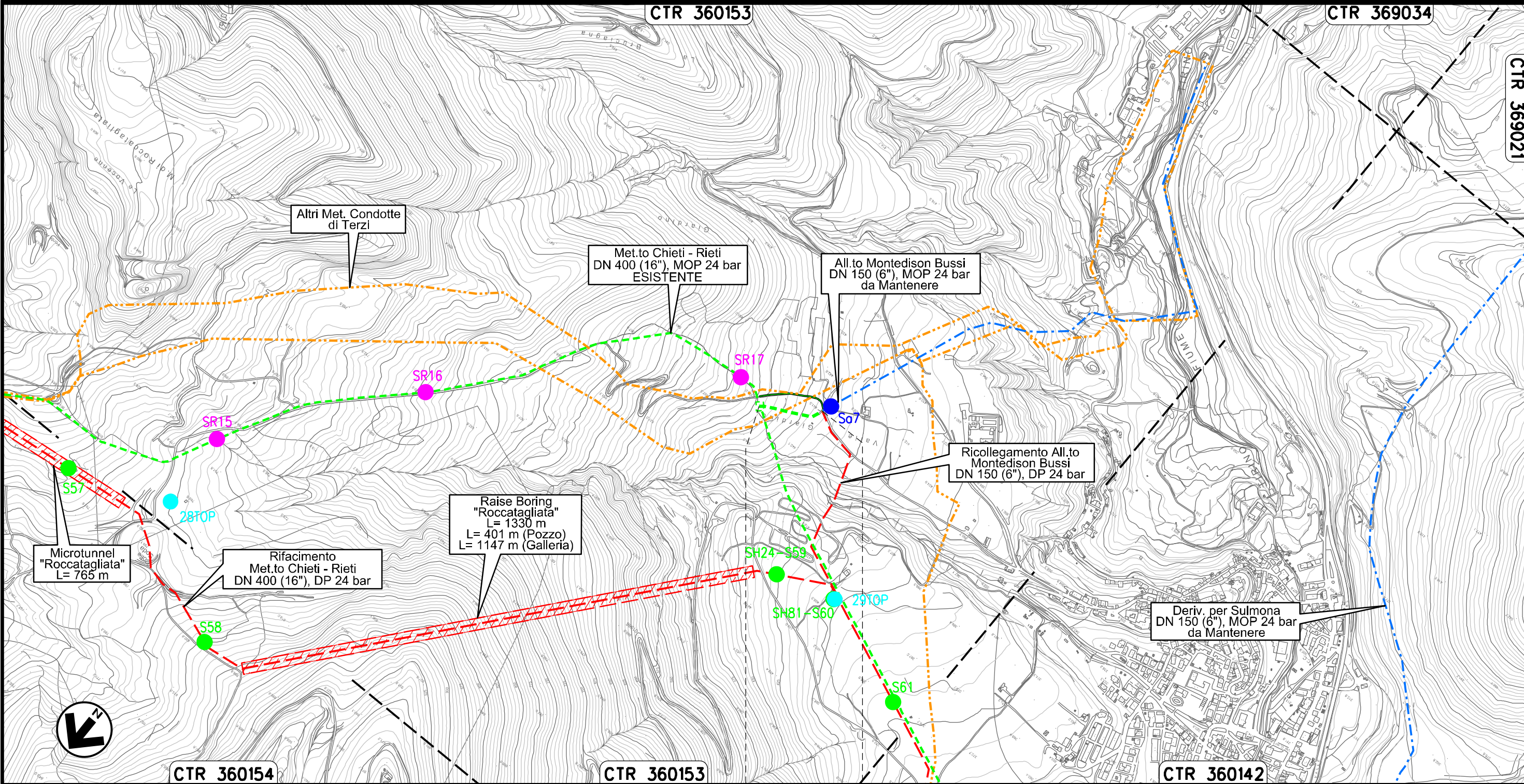
Il presente disegno e' di proprieta' aziendale - La Societa' tutelera' i propri diritti a termine di legge.

Allacciamento Montedison Bussi
DN 150 (6"), MOP 24 bar

00	20.02.20	EMISSIONE	MESCHINI	CECCONI	CAPRIOTTI
INDICE	DATA	R E V I S I O N I	ELABORATO	VERIFICATO	APPROVATO
			Dis. PG-TPTR-404		
			Comm. NR /19094		

Foglio
10
di 34
Scala
1:10000

Rimozione Condotta Esistente
TRACCIATO IN DISMISSIONE CON UBICAZIONE DEI SONDAGGI (ai sensi del DPR n. 120 / 2017)



Il presente disegno e' di proprieta' aziendale - La Societa' tutelera' i propri diritti a termine di legge.



0+000 0+169

BUSSI SUL TIRINO
PESCARA



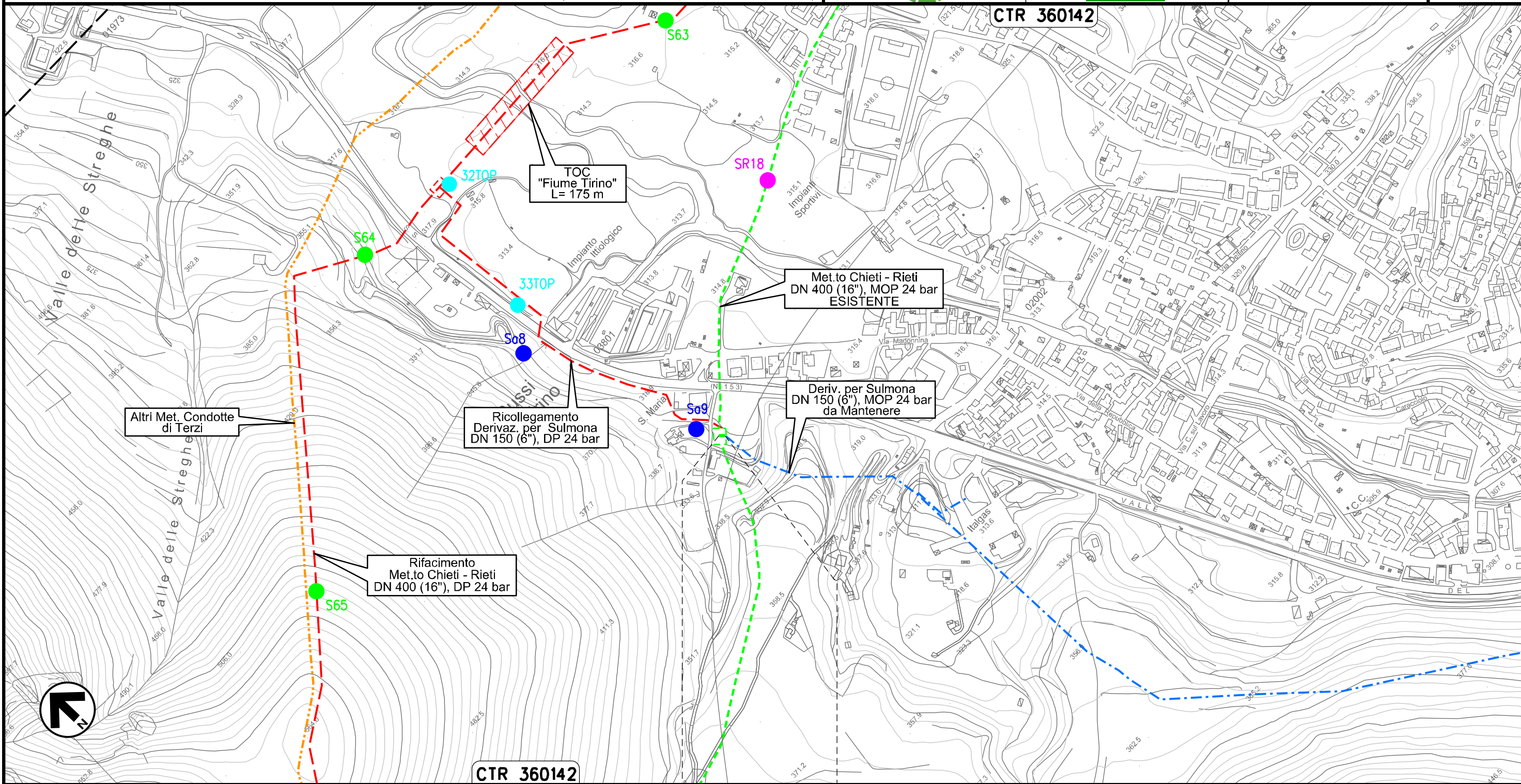
Derivazione per Sulmona
DN 150 (6"), MOP 24 bar

00	20.02.20	EMISSIONE	MESCHINI	CECCONI	CAPRIOTTI
INDICE	DATA	R E V I S I O N I	ELABORATO	VERIFICATO	APPROVATO
			Dis. PG-TPTR-404		
			Comm. NR /19094		

Foglio
11
di 34
Scala
1:5000



Rimozione Condotta Esistente
TRACCIATO IN DISMISSIONE CON UBICAZIONE DEI SONDAGGI (ai sensi del DPR n. 120 / 2017)





0+000 0+008

BUSSI SUL TIRINO
PESCARA

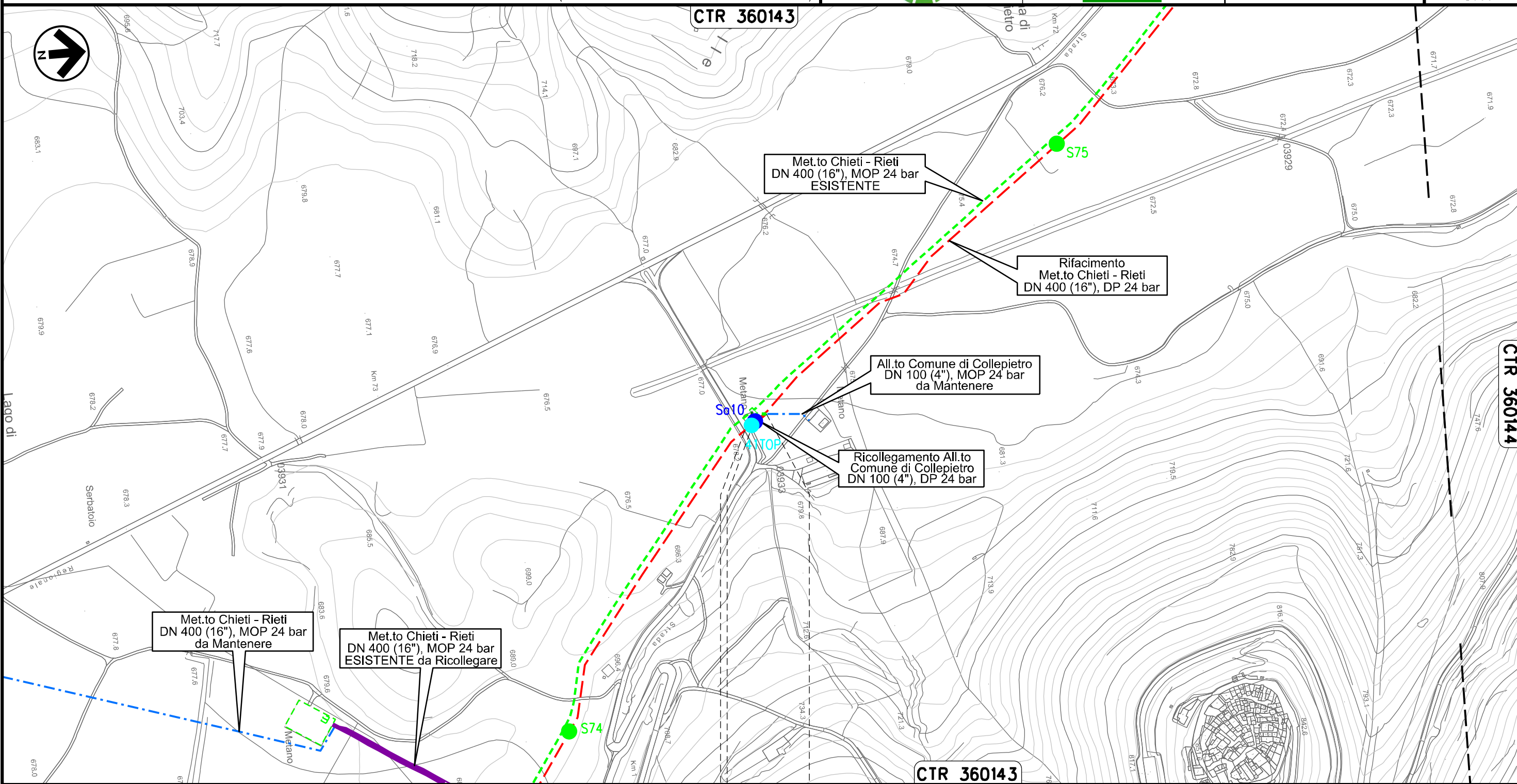


Il presente disegno e' di proprieta' aziendale - La Societa' tutelera' i propri diritti a termine di legge.

Allacciamento Comune di Collepietro
DN 100 (4"), MOP 24 bar

00	20.02.20	EMISSIONE	MESCHINI	CECCONI	CAPRIOTTI		
INDICE	DATA	R E V I S I O N I			ELABORATO	VERIFICATO	APPROVATO
 			Dis. PG-TPTR-404		Foglio 12 di 34		
			Comm. NR /19094		Scala 1:5000		


Rimozione Condotta Esistente
TRACCIATO IN DISMISSIONE CON UBICAZIONE DEI SONDAGGI (ai sensi del DPR n. 120 / 2017)



Il presente disegno e' di proprieta' aziendale - La Societa' tutelera' i propri diritti a termine di legge.

0+000 0+020

COLLEPIETRO
L'AQUILA

 PIDA n. 10827/1
km 0+003



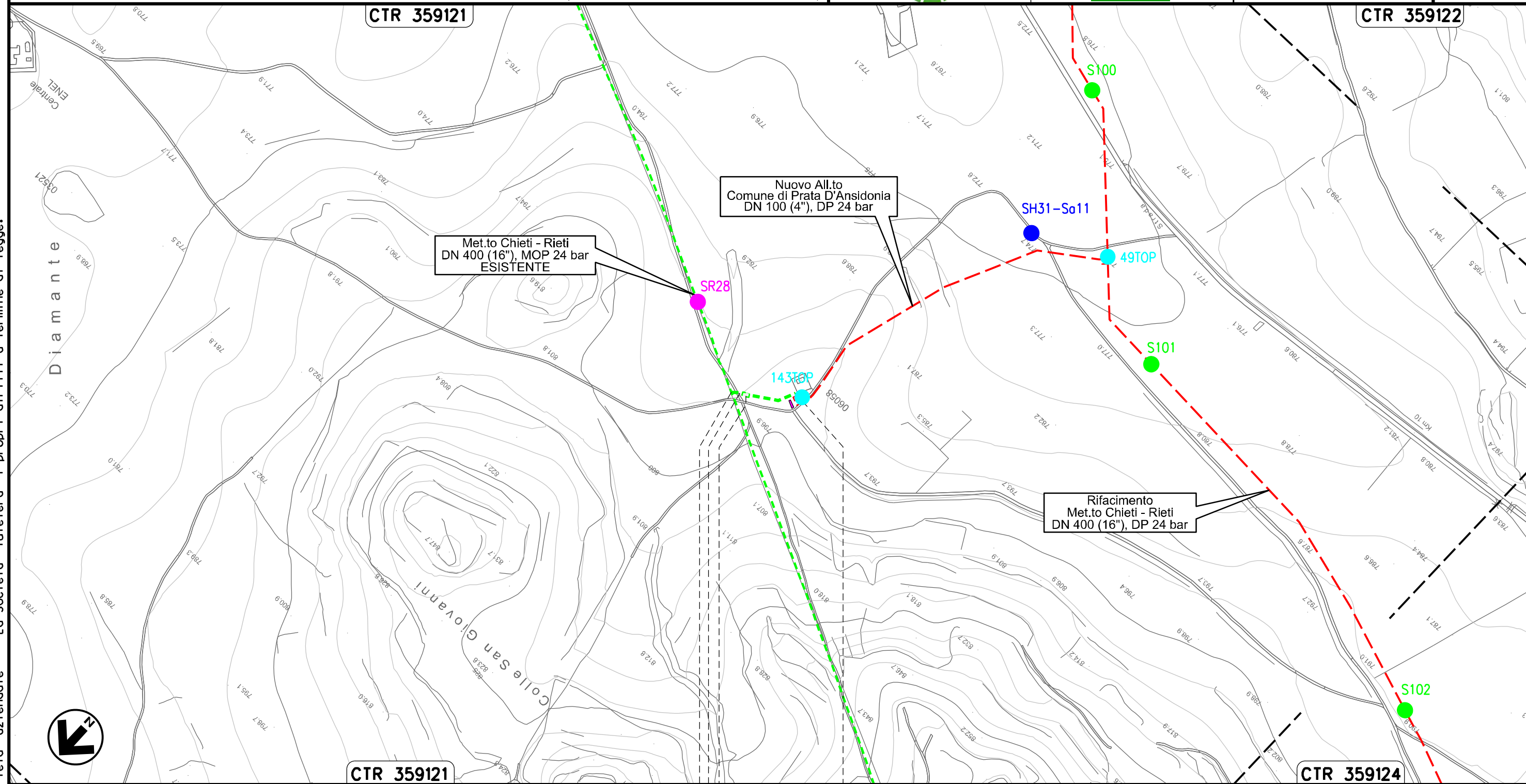
Allacciamento Comune di Prata D'Ansidonia
DN 100 (4"), MOP 24 bar

00	20.02.20	EMISSIONE	MESCHINI	CECCONI	CAPRIOTTI
INDICE	DATA	R E V I S I O N I			
			ELABORATO	VERIFICATO	APPROVATO
			Dis.	PG-TPTR-404	
			Comm.	NR /19094	

Foglio
13
di 34
Scala
1:5000



Rimozione Condotta Esistente
TRACCIATO IN DISMISSIONE CON UBICAZIONE DEI SONDAGGI (ai sensi del DPR n. 120 / 2017)



Il presente disegno e' di proprieta' aziendale - La Societa' tutelera' i propri diritti a termine di legge.



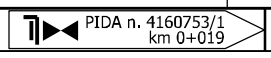
CTR 359121

CTR 359124

0+000 0+085

SAN PIO DELLE CAMERE ● PRATA D'ANSIDONIA

L'AQUILA



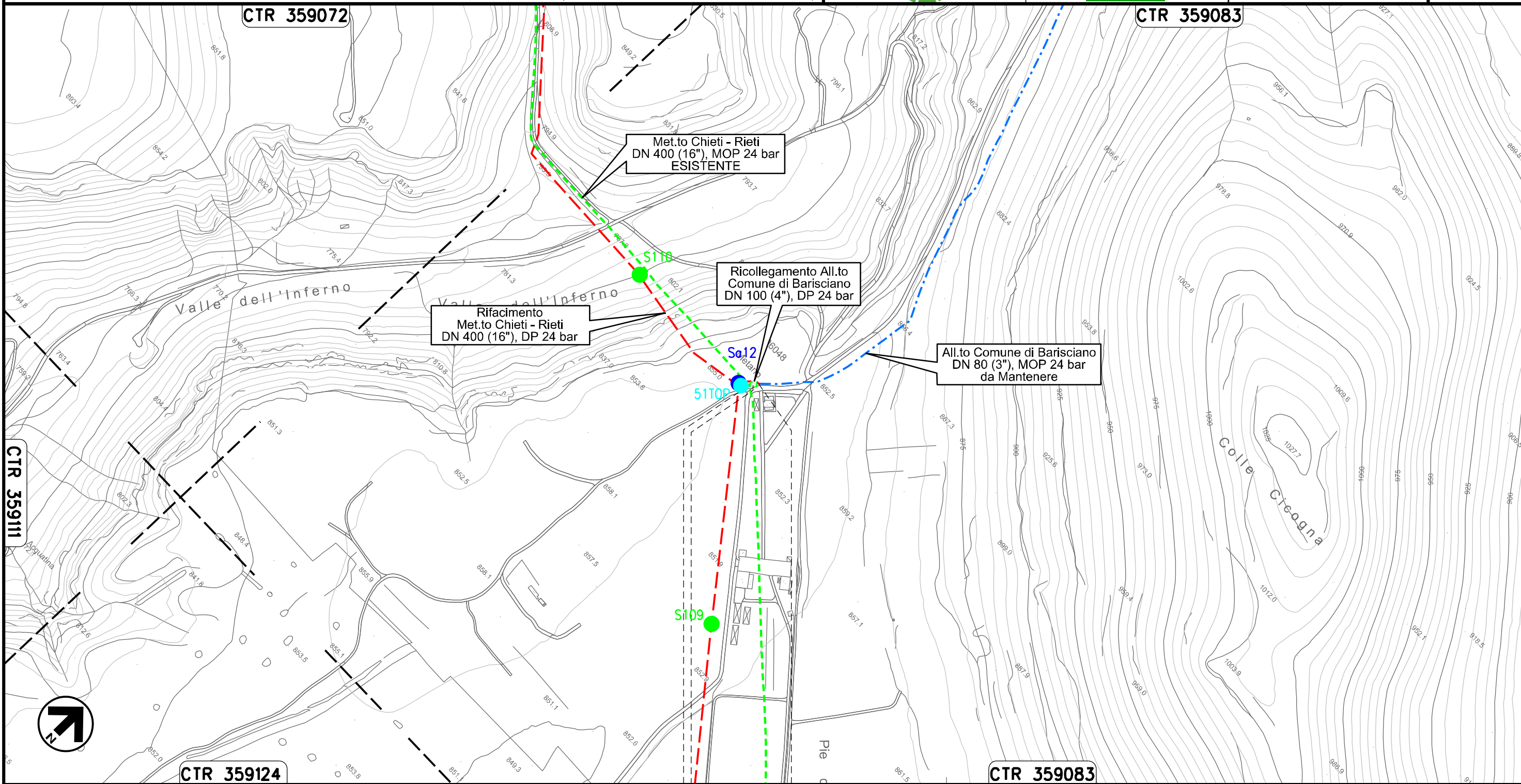
Allacciamento Comune di Barisciano
DN 80 (3"), MOP 24 bar

00	20.02.20	EMISSIONE	MESCHINI	CECCONI	CAPRIOTTI
INDICE	DATA	R E V I S I O N I			
			ELABORATO	VERIFICATO	APPROVATO
			Dis. PG-TPTR-404		
			Comm. NR /19094		

Foglio
14
di 34
Scala
1:5000



Rimozione Condotta Esistente
TRACCIATO IN DISMISSIONE CON UBICAZIONE DEI SONDAGGI (ai sensi del DPR n. 120 / 2017)



Il presente disegno e' di proprieta' aziendale - La Societa' tutelera' i propri diritti a termine di legge.

BARISCIANO
L'AQUILA

PIDS n. 4104642/1
km 0+007

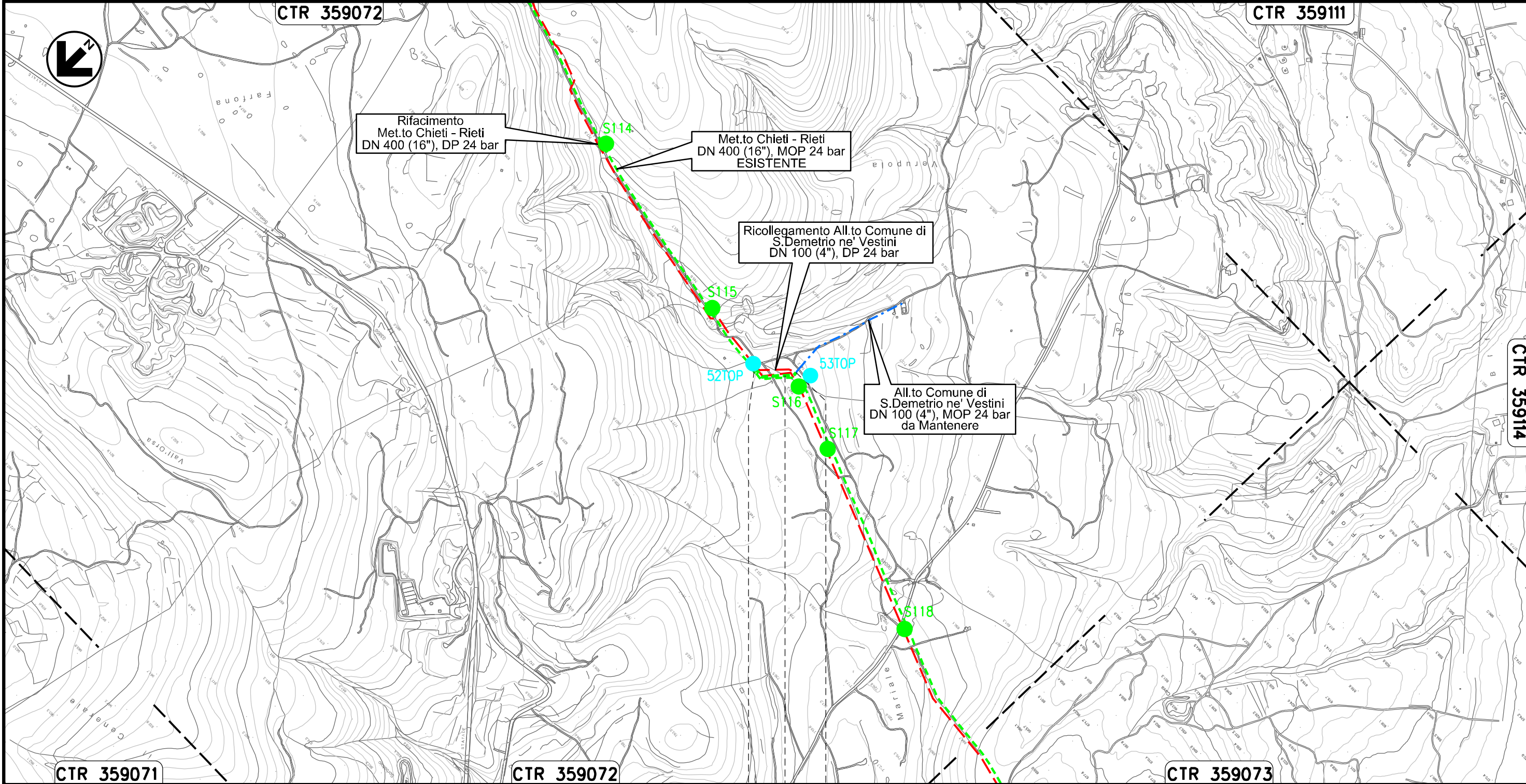
Allacciamento Comune di San Demetrio ne' Vestini
DN 100 (4"), MOP 24 bar

00	20.02.20	EMISSIONE	MESCHINI	CECCONI	CAPRIOTTI
INDICE	DATA	R E V I S I O N I	ELABORATO	VERIFICATO	APPROVATO
			Dis. PG-TPTR-404		
			Comm. NR /19094		

Foglio
15
di 34
Scala
1:10000



Rimozione Condotta Esistente
TRACCIATO IN DISMISSIONE CON UBICAZIONE DEI SONDAGGI (ai sensi del DPR n. 120 / 2017)



Il presente disegno e' di proprieta' aziendale - La Societa' tutelera' i propri diritti a termine di legge.

0+000 0+121

POGGIO PICENZE	•	•	SAN DEMETRIO NE' VESTINI
			L'AQUILA

Allacciamento Comune di Poggio Picenze
DN 100 (4"), MOP 24 bar

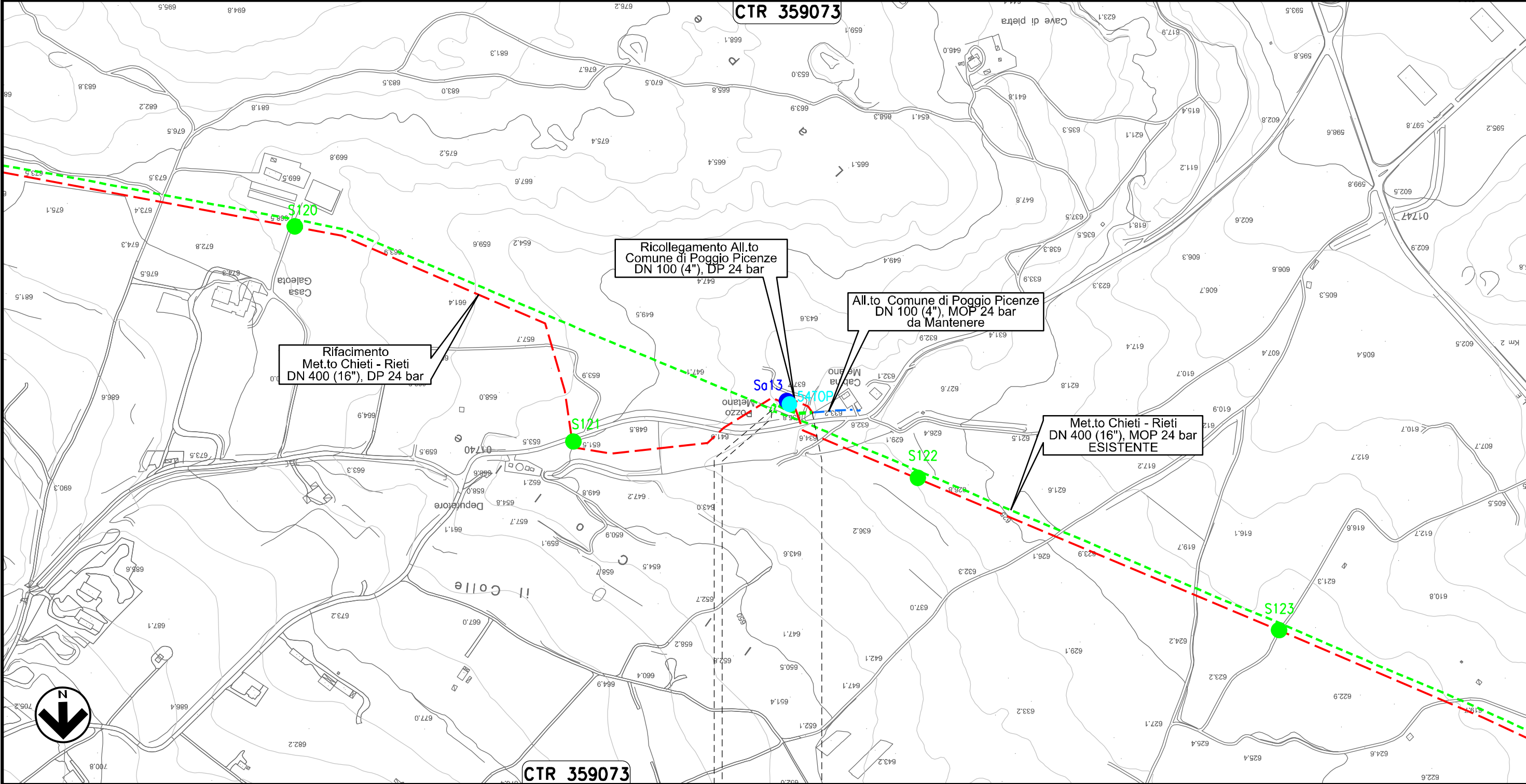
00	20.02.20	EMISSIONE	MESCHINI	CECCONI	CAPRIOTTI		
INDICE	DATA	R E V I S I O N I			ELABORATO	VERIFICATO	APPROVATO
Dis. PG-TPTR-404			Comm. NR /19094				

Foglio
16
di 34
Scala
1:5000

Rimozione Condotta Esistente
TRACCIATO IN DISMISSIONE CON UBICAZIONE DEI SONDAGGI (ai sensi del DPR n. 120 / 2017)



CTR 359073



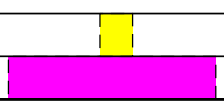
CTR 359073

0+000 0+059

POGGIO PICENZE

L'AQUILA

PIDA n. 4160740/1
km 0+003



Il presente disegno e' di proprieta' aziendale - La Societa' tutelera' i propri diritti a termine di legge.

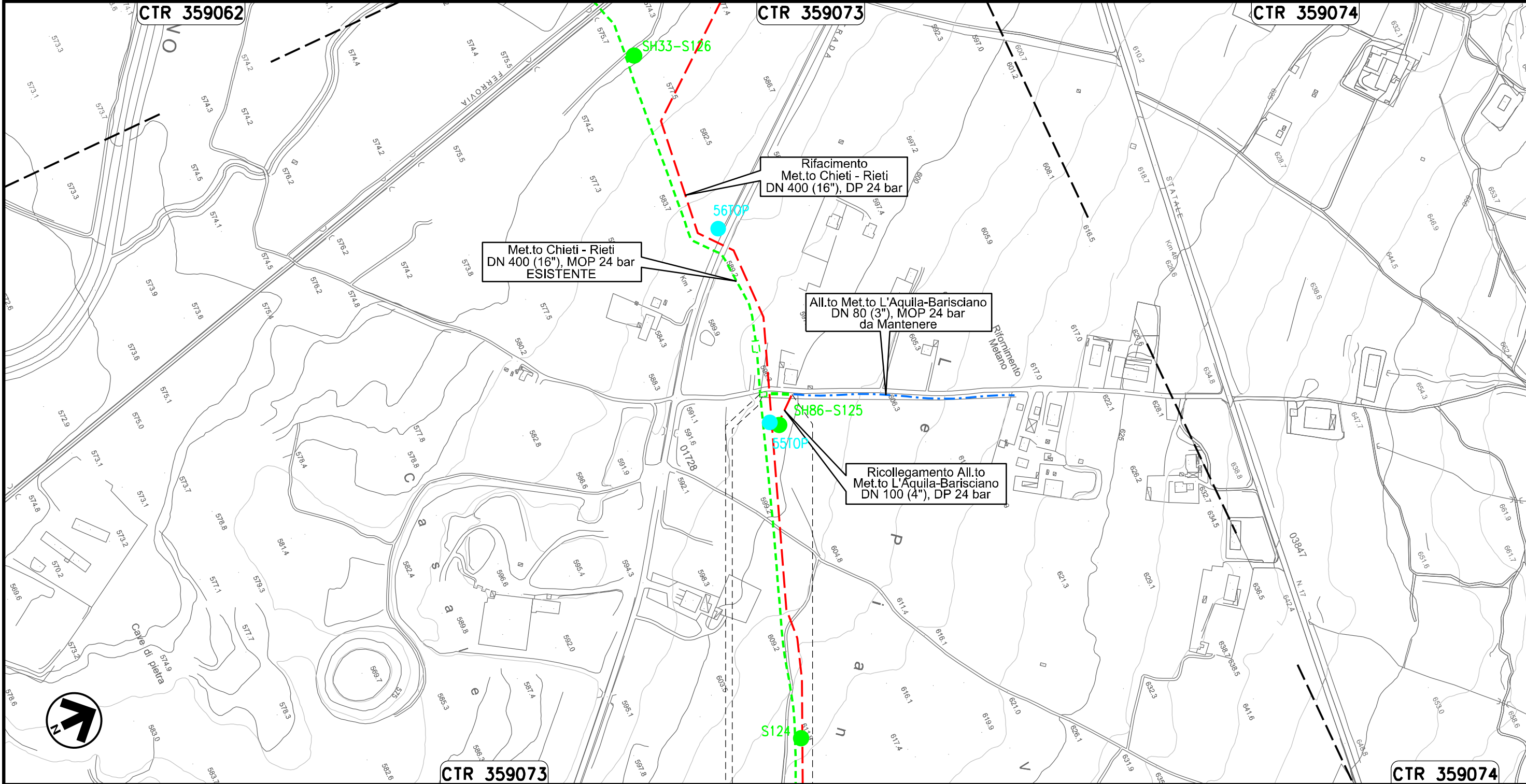
Allacciamento Metanodotto L'Aquila-Barisciano
DN 80 (3"), MOP 24 bar

00	20.02.20	EMISSIONE	MESCHINI	CECCONI	CAPRIOTTI		
INDICE	DATA	R E V I S I O N I			ELABORATO	VERIFICATO	APPROVATO
			Dis. PG-TPTR-404		Scala		
			Comm. NR /19094		1:5000		

Foglio
17
di 34
Scala
1:5000



Rimozione Condotta Esistente
TRACCIATO IN DISMISSIONE CON UBICAZIONE DEI SONDAGGI (ai sensi del DPR n. 120 / 2017)



Il presente disegno e' di proprieta' aziendale - La Societa' tutelera' i propri diritti a termine di legge.

0+000 0+041

BARISCIANO
L'AQUILA

PIDS n. 4102961/1
km 0+003

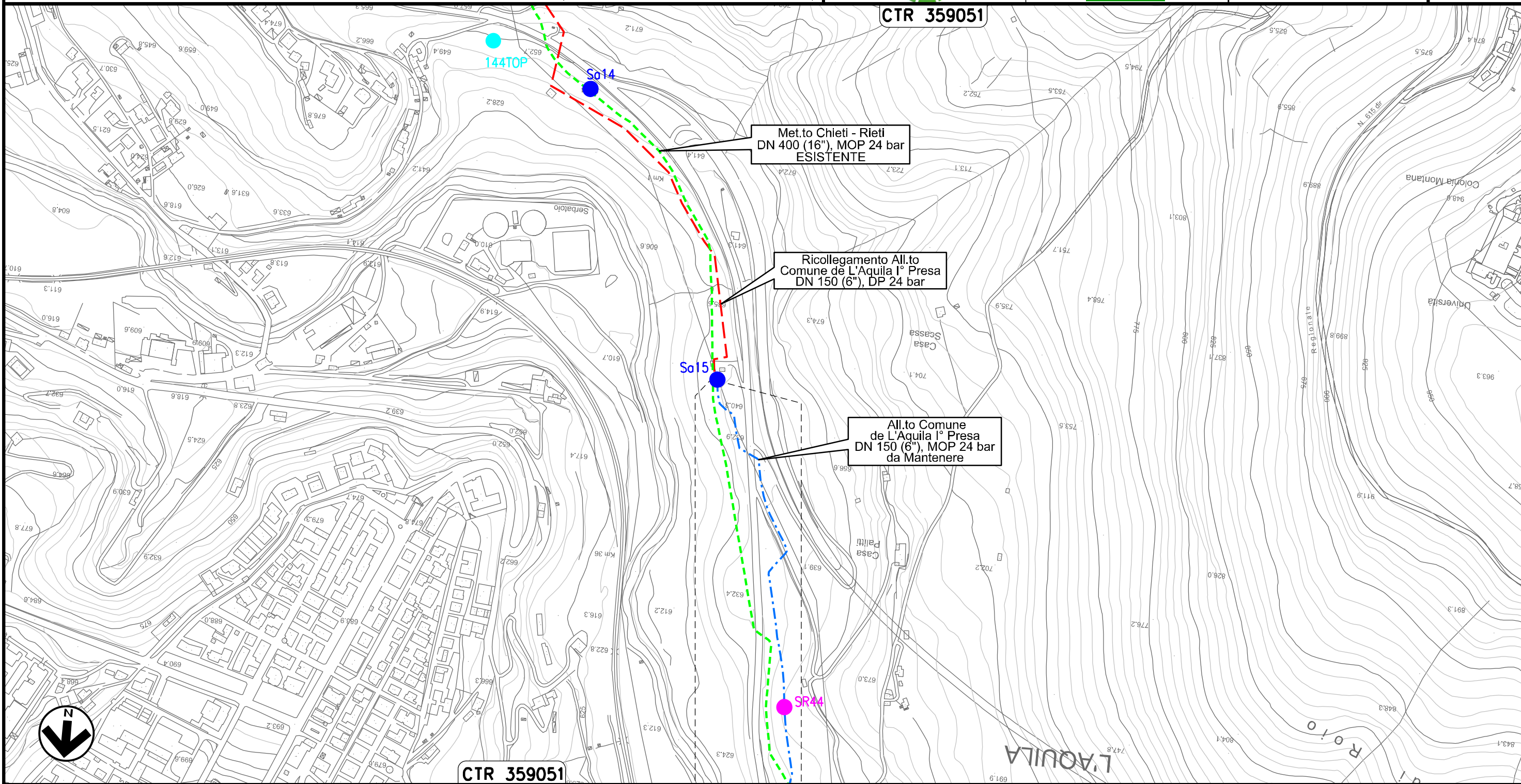
Allacciamento Comune De L'Aquila I° Presa
DN 150 (6"), MOP 24 bar

00	20.02.20	EMISSIONE	MESCHINI	CECCONI	CAPRIOTTI		
INDICE	DATA	R E V I S I O N I			ELABORATO	VERIFICATO	APPROVATO
			Dis.	PG-TPTR-404			
			Comm.	NR /19094			

Foglio
18
di 34
Scala
1:5000





Rimozione Condotta Esistente
TRACCIATO IN DISMISSIONE CON UBICAZIONE DEI SONDAGGI (ai sensi del DPR n. 120 / 2017)



Il presente disegno e' di proprieta' aziendale - La Societa' tutelera' i propri diritti a termine di legge.

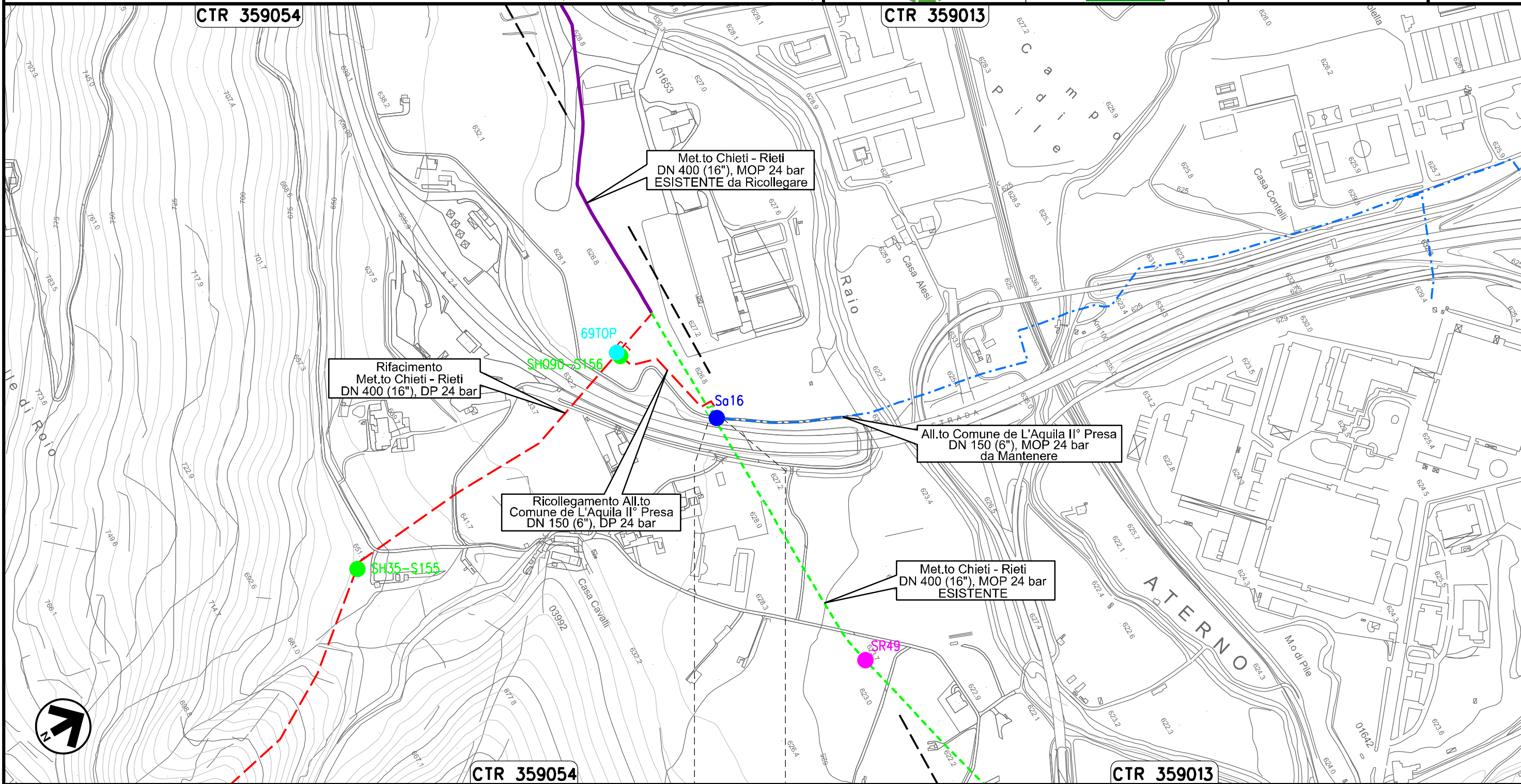
0+000	L'AQUILA
0+010	L'AQUILA

Allacciamento Comune De L'Aquila II° Presa
DN 150 (6"), MOP 24 bar

00	20.02.20	EMISSIONE	MESCHINI	CECCONI	CAPRIOTTI		
INDICE	DATA	R E V I S I O N I			ELABORATO	VERIFICATO	APPROVATO
							
Dis. PG-TPTR-404			Comm. NR /19094				

Foglio
19
di 34
Scala
1:5000

Rimozione Condotta Esistente
TRACCIATO IN DISMISSIONE CON UBICAZIONE DEI SONDAGGI (ai sensi del DPR n. 120 / 2017)



0+000 0+020

L'AQUILA
L'AQUILA

Il presente disegno e' di proprieta' aziendale - La Societa' tutelera' i propri diritti a termine di legge.

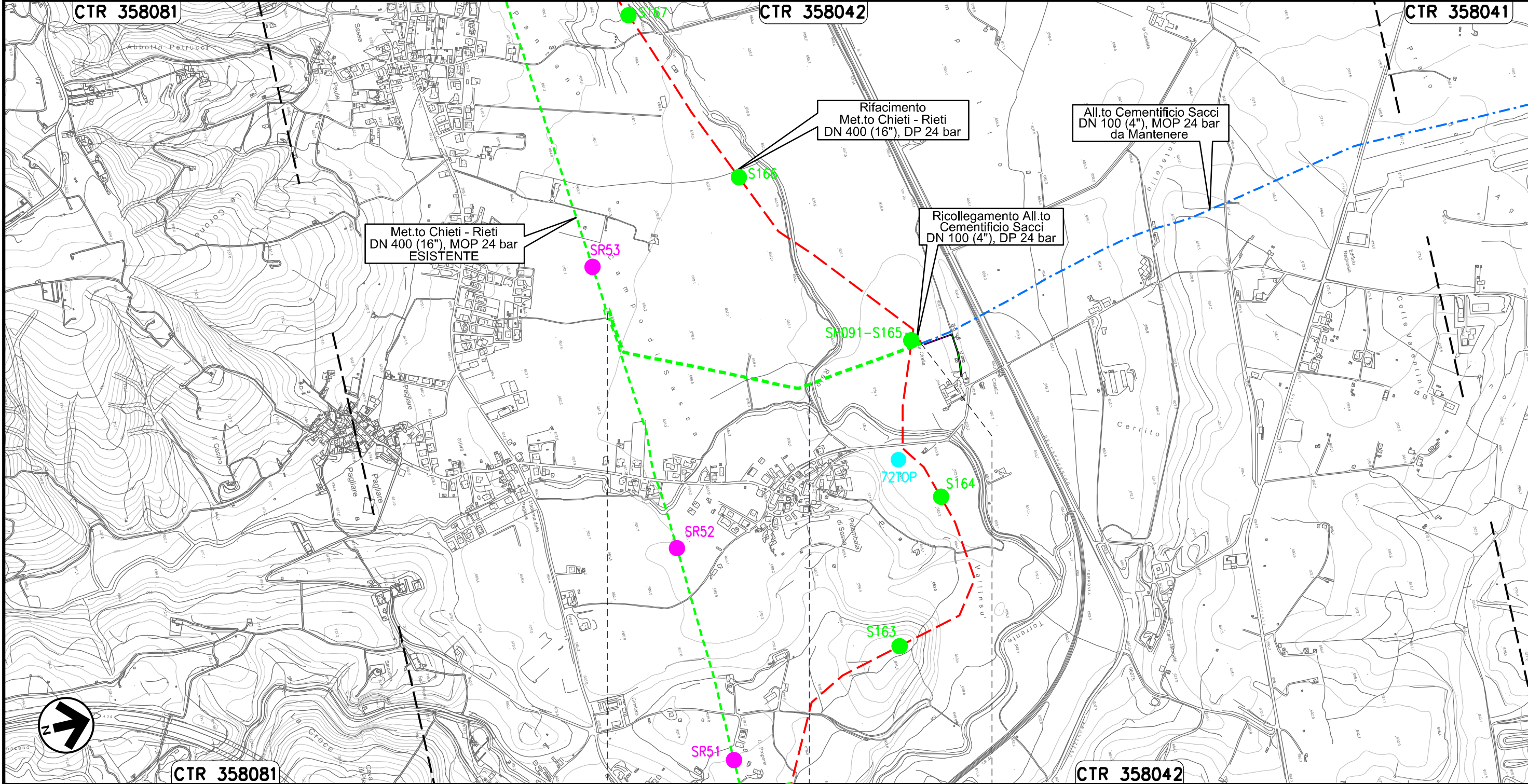
Allacciamento Cementificio Sacchi
DN 100 (4"), MOP 24 bar

00	20.02.20	EMISSIONE	MESCHINI	CECCONI	CAPRIOTTI		
INDICE	DATA	R E V I S I O N I			ELABORATO	VERIFICATO	APPROVATO
Dis. PG-TPTR-404			Comm. NR /19094				

Foglio
20
di 34
Scala
1:10000



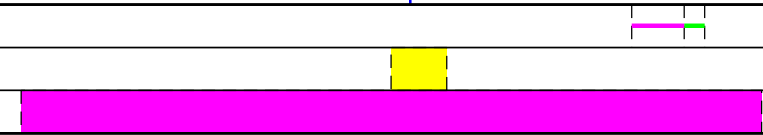
Rimozione Condotta Esistente
TRACCIATO IN DISMISSIONE CON UBICAZIONE DEI SONDAGGI (ai sensi del DPR n. 120 / 2017)



0+000 0+903



L'AQUILA
L'AQUILA

● Torrente Raio



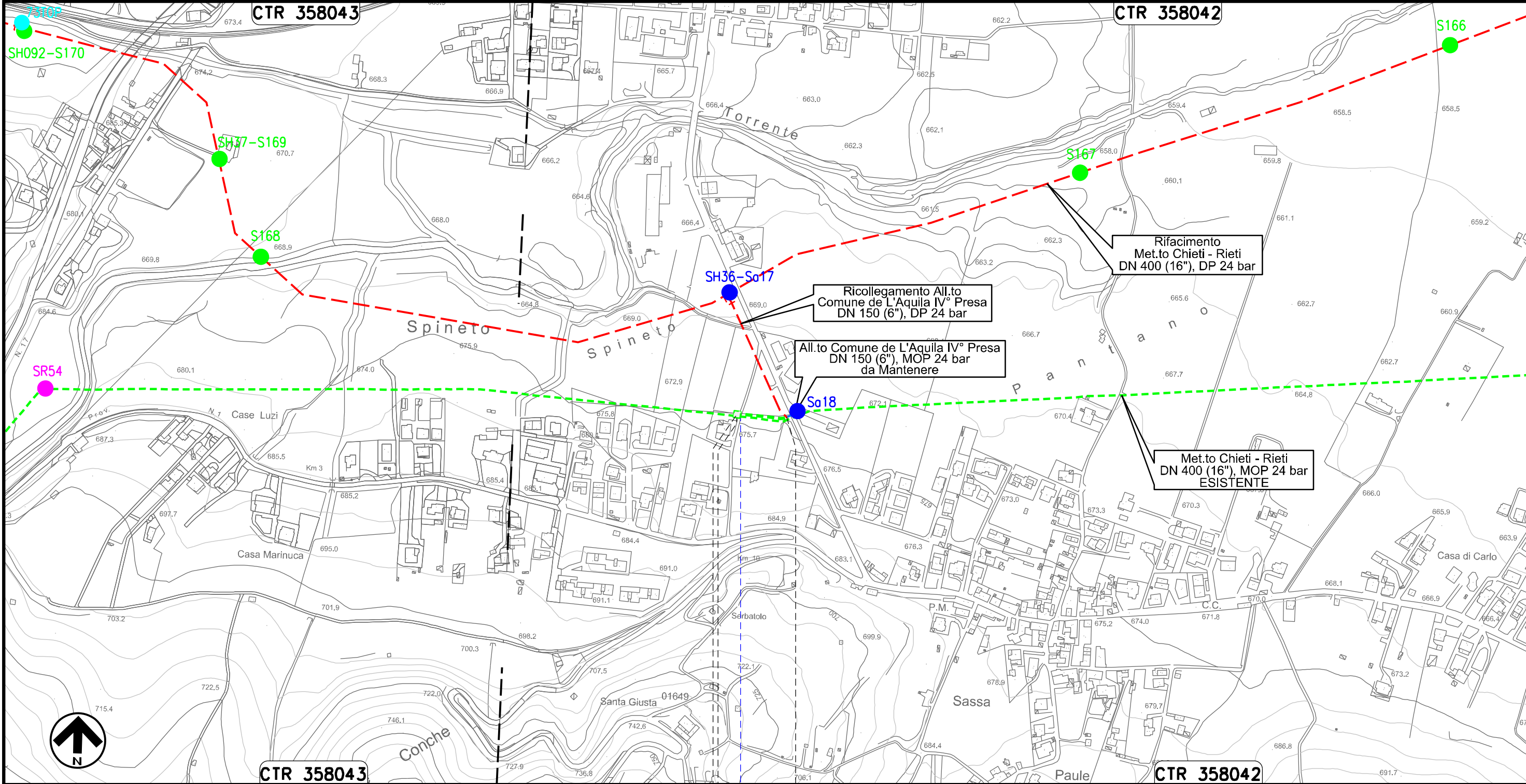
Il presente disegno e' di proprieta' aziendale - La Societa' tutelera' i propri diritti a termine di legge.

Allacciamento Comune De L'Aquila IV° Presa
DN 150 (6"), MOP 24 bar

00	20.02.20	EMISSIONE	MESCHINI	CECCONI	CAPRIOTTI		
INDICE	DATA	R E V I S I O N I			ELABORATO	VERIFICATO	APPROVATO
							
Dis. PG-TPTR-404			Comm. NR /19094				

Foglio
21
di 34
Scala
1:5000


Rimozione Condotta Esistente
TRACCIATO IN DISMISSIONE CON UBICAZIONE DEI SONDAGGI (ai sensi del DPR n. 120 / 2017)




Il presente disegno e' di proprieta' aziendale - La Societa' tutelera' i propri diritti a termine di legge.

0+000 0+067

L'AQUILA
L'AQUILA

 PIDA n. 4160156
km 0+003

 Strada Comunale

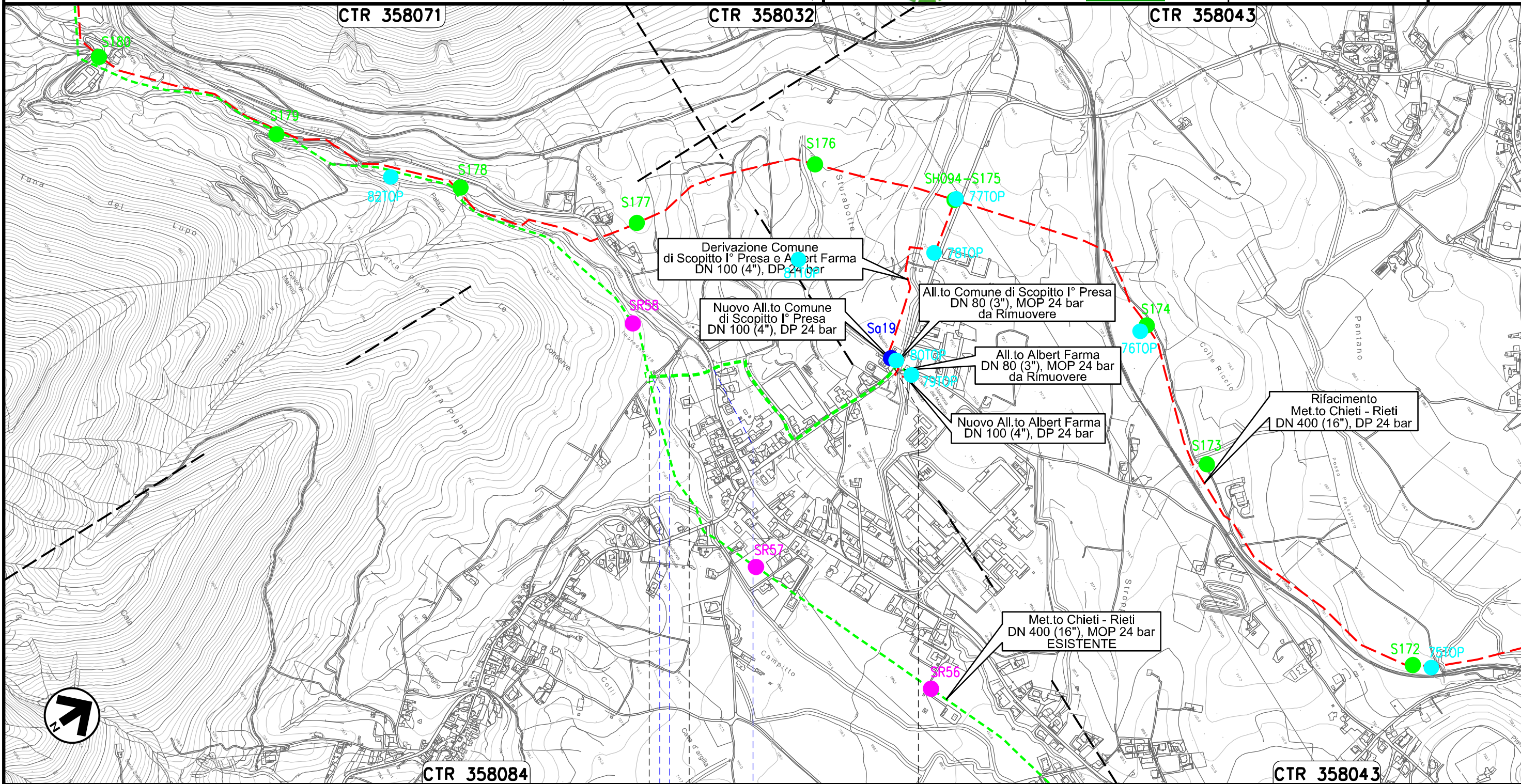
Allacciamento Societa' AMA
DN 80 (3"), MOP 24 bar

00	20.02.20	EMISSIONE	MESCHINI	CECCONI	CAPRIOTTI
INDICE	DATA	R E V I S I O N I			
			ELABORATO	VERIFICATO	APPROVATO
			Dis.	PG-TPTR-404	
			Comm.	NR /19094	

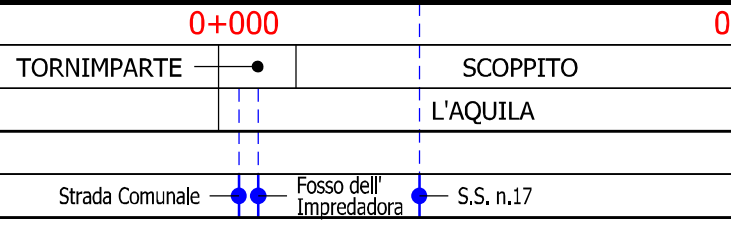
Foglio
22
di 34
Scala
1:10000



Rimozione Condotta Esistente
TRACCIATO IN DISMISSIONE CON UBICAZIONE DEI SONDAGGI (ai sensi del DPR n. 120 / 2017)



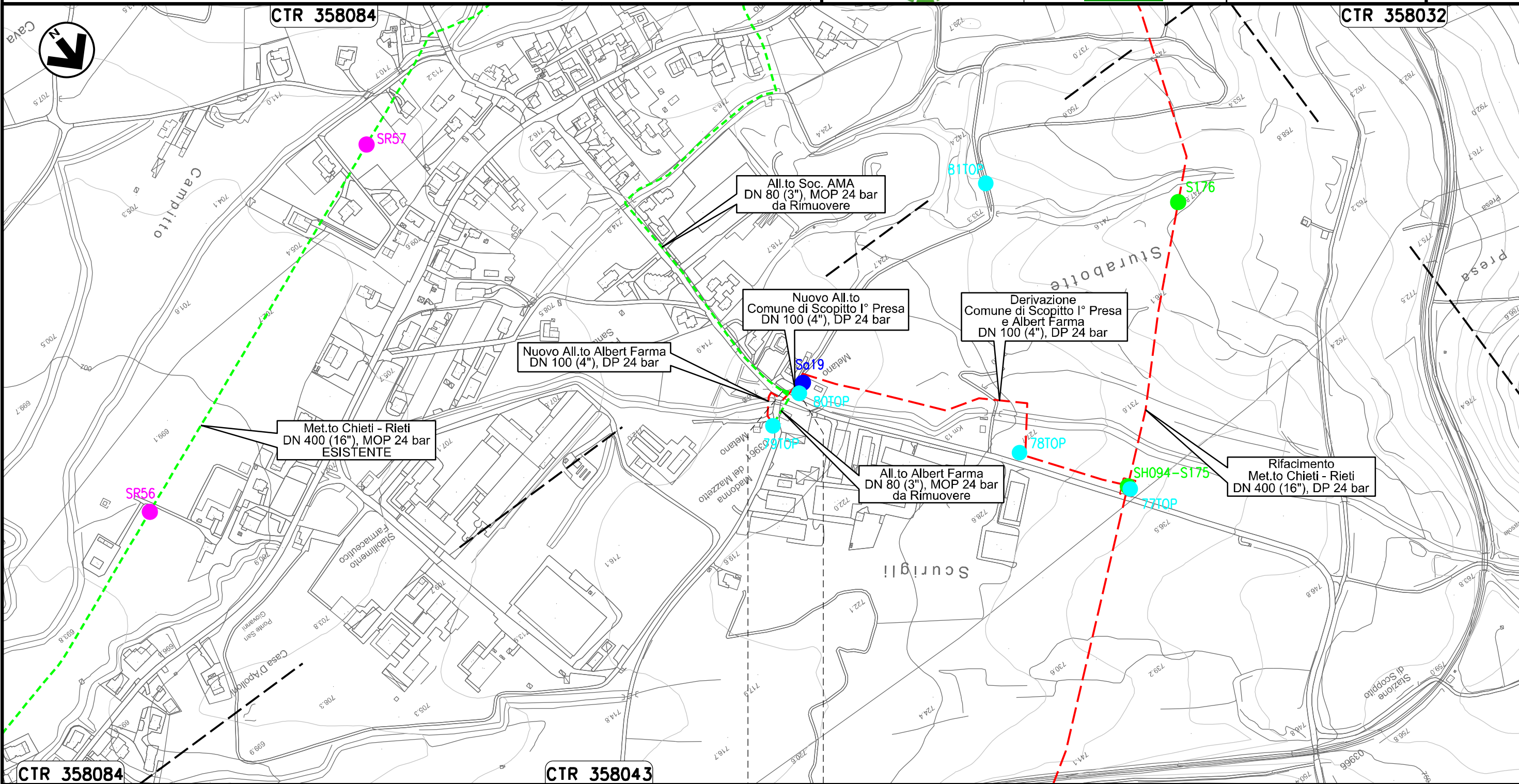
Il presente disegno e' di proprieta' aziendale - La Societa' tutelera' i propri diritti a termine di legge.



Allacciamento Comune di Scoppito I° Presa
DN 80 (3"), MOP 24 bar

00	20.02.20	EMISSIONE	MESCHINI	CECCONI	CAPRIOTTI	Foglio
INDICE	DATA	REVISIONI	ELABORATO	VERIFICATO	APPROVATO	23
			Dis. PG-TPTR-404		di 34	
			Comm. NR /19094		Scala 1:5000	

Rimozione Condotta Esistente
TRACCIATO IN DISMISSIONE CON UBICAZIONE DEI SONDAGGI (ai sensi del DPR n. 120 / 2017)



Il presente disegno e' di proprieta' aziendale - La Societa' tutelera' i propri diritti a termine di legge.

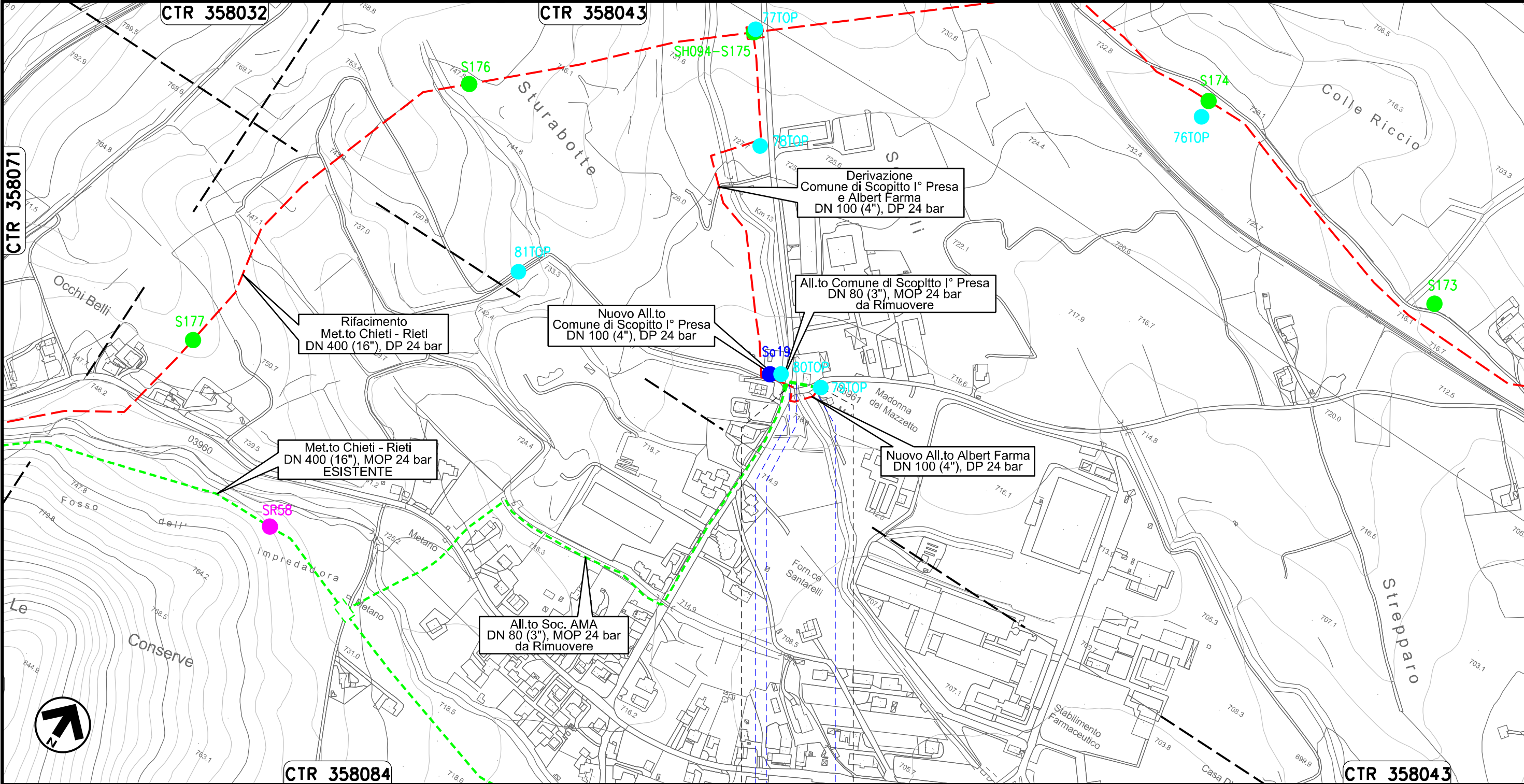
0+000	0+021
SCOPPITO	
L'AQUILA	
PIDA n. 4104208/1 km 0+021	

Allacciamento Albert Farma
DN 80 (3"), MOP 24 bar

00	20.02.20	EMISSIONE	MESCHINI	CECCONI	CAPRIOTTI
INDICE	DATA	R E V I S I O N I			ELABORATO
		Dis. PG-TPTR-404			VERIFICATO
		Comm. NR /19094			APPROVATO

Foglio
24
di 34
Scala
1:5000

Rimozione Condotta Esistente
TRACCIATO IN DISMISSIONE CON UBICAZIONE DEI SONDAGGI (ai sensi del DPR n. 120 / 2017)



Il presente disegno e' di proprieta' aziendale - La Societa' tutelera' i propri diritti a termine di legge.

0+000 0+056

SCOPPITO
L'AQUILA

PIDA n. 4103695/1
km 0+056

Strada Comunale ● Il Fossato ● Strada Comunale



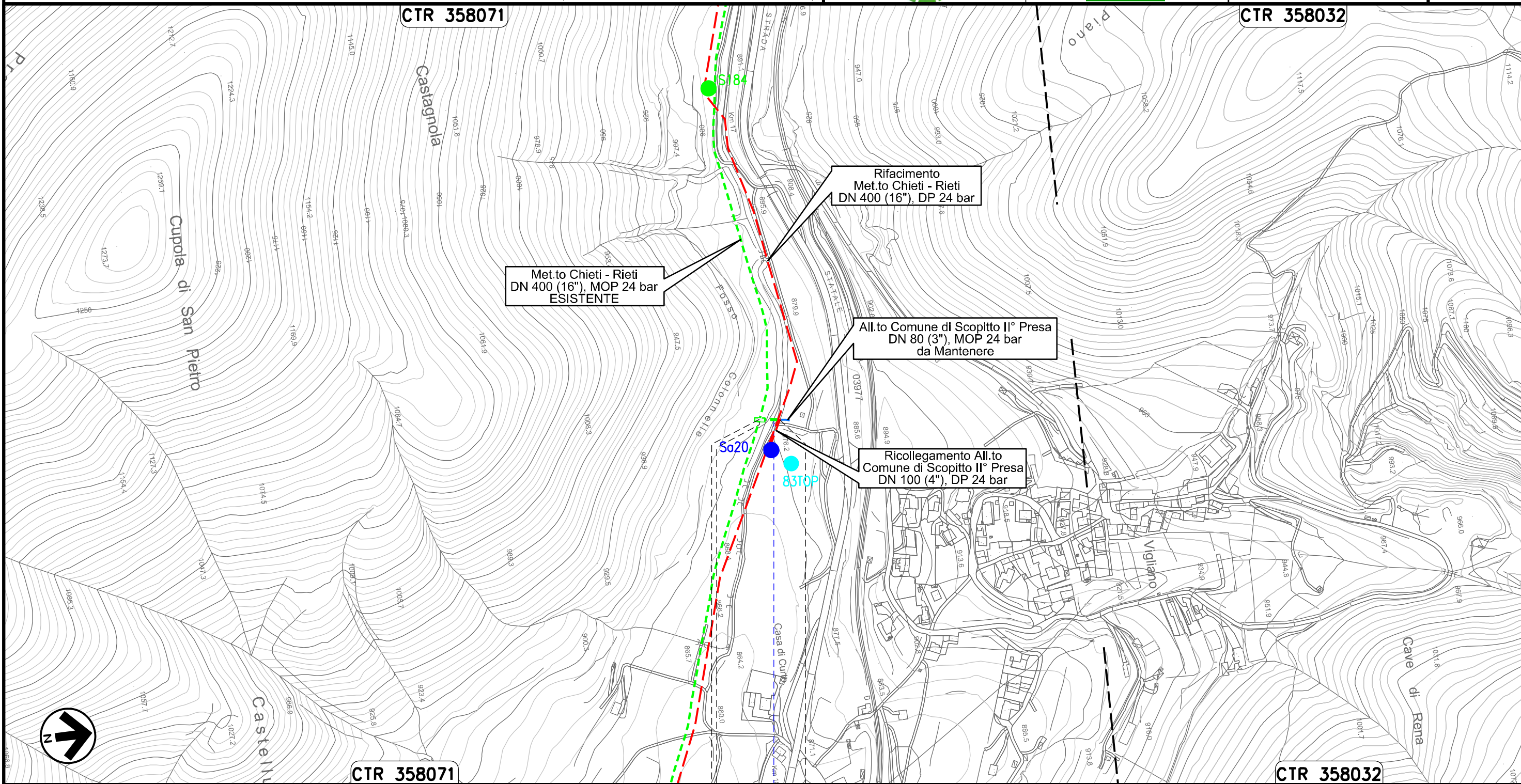
Allacciamento Comune di Scoppito II° Presa
DN 80 (3"), MOP 24 bar

00	20.02.20	EMISSIONE	MESCHINI	CECCONI	CAPRIOTTI
INDICE	DATA	REVISIONI	ELABORATO	VERIFICATO	APPROVATO
			Dis. PG-TPTR-404		
			Comm. NR /19094		

Foglio
25
di 34
Scala
1:5000



Rimozione Condotta Esistente
TRACCIATO IN DISMISSIONE CON UBICAZIONE DEI SONDAGGI (ai sensi del DPR n. 120 / 2017)

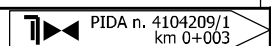


Il presente disegno e' di proprieta' aziendale - La Societa' tutelera i propri diritti a termine di legge.



0+000 0+026

SCOPPITO
L'AQUILA



Fosso Colonnelle



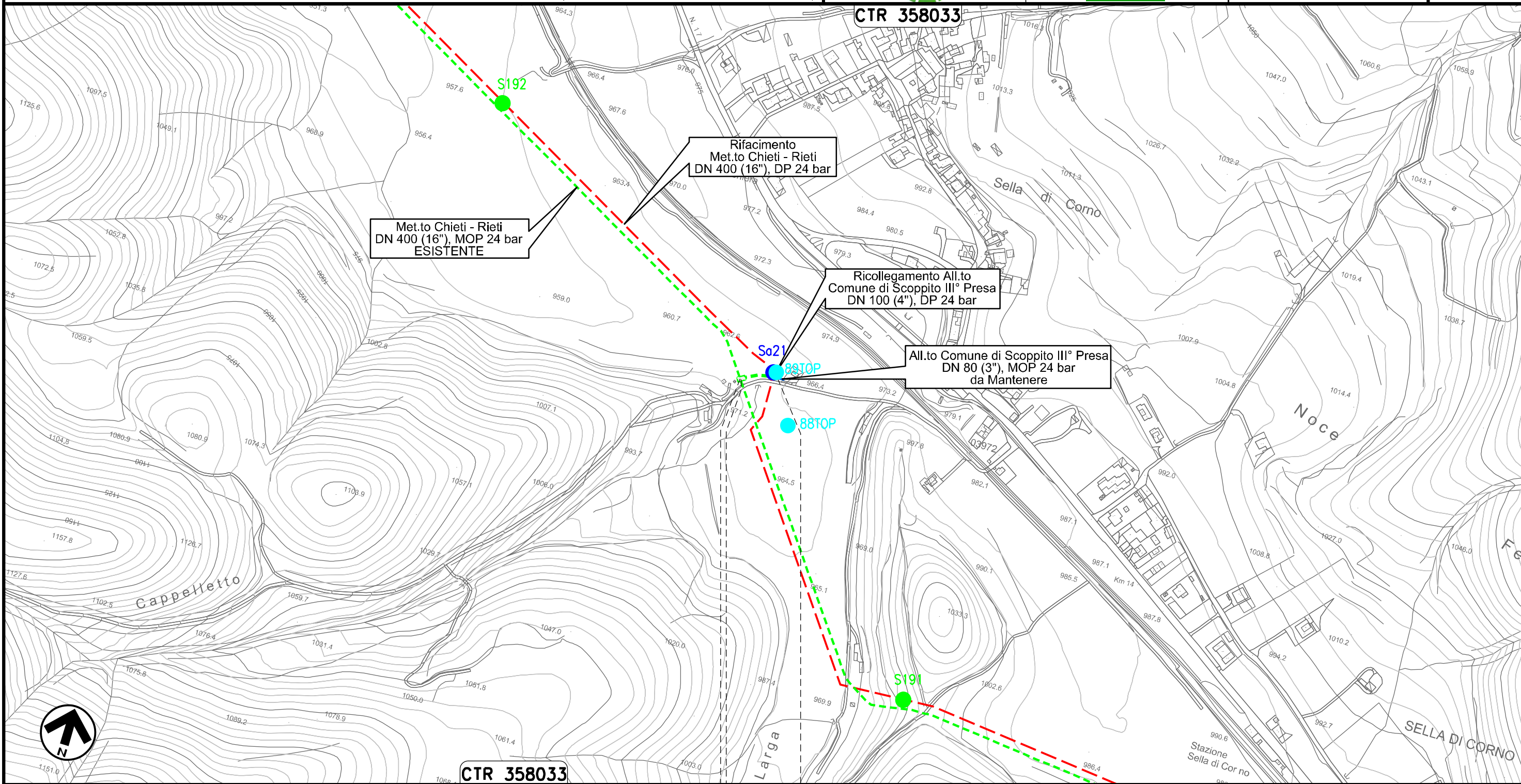
Allacciamento Comune di Scoppito III° Presa
DN 80 (3"), MOP 24 bar

00	20.02.20	EMISSIONE	MESCHINI	CECCONI	CAPRIOTTI		
INDICE	DATA	R E V I S I O N I			ELABORATO	VERIFICATO	APPROVATO
			Dis.	PG-TPTR-404			
			Comm.	NR /19094			

Foglio
26
di 34
Scala
1:5000



Rimozione Condotta Esistente
TRACCIATO IN DISMISSIONE CON UBICAZIONE DEI SONDAGGI (ai sensi del DPR n. 120 / 2017)

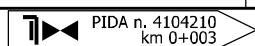


Il presente disegno e' di proprieta' aziendale - La Societa' tutelera' i propri diritti a termine di legge.

CTR 358033

0+000 0+049

SCOPPITO
L'AQUILA

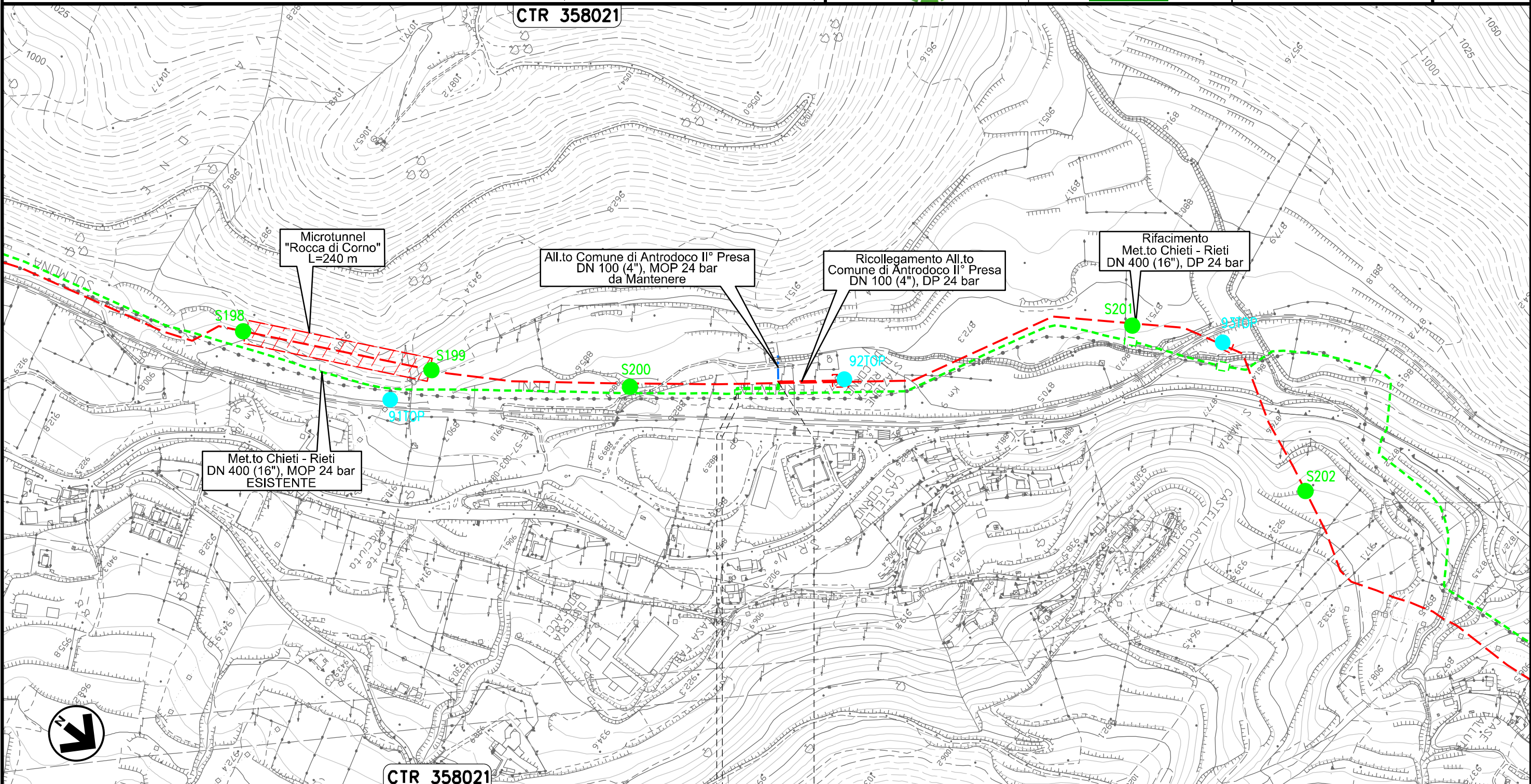


Allacciamento Comune di Antrodoco II° Presa
DN 100 (4"), MOP 24 bar

00	20.02.20	EMISSIONE	MESCHINI	CECCONI	CAPRIOTTI	Foglio
INDICE	DATA	R E V I S I O N I	ELABORATO	VERIFICATO	APPROVATO	27
			Dis. PG-TPTR-404			di 34
			Comm. NR /19094			Scala 1:5000



Rimozione Condotta Esistente
TRACCIATO IN DISMISSIONE CON UBICAZIONE DEI SONDAGGI (ai sensi del DPR n. 120 / 2017)



Il presente disegno e' di proprieta' aziendale - La Societa' tutelera' i propri diritti a termine di legge.

CTR 358021

0+000 0+068

ANTRODOCO
RIETI

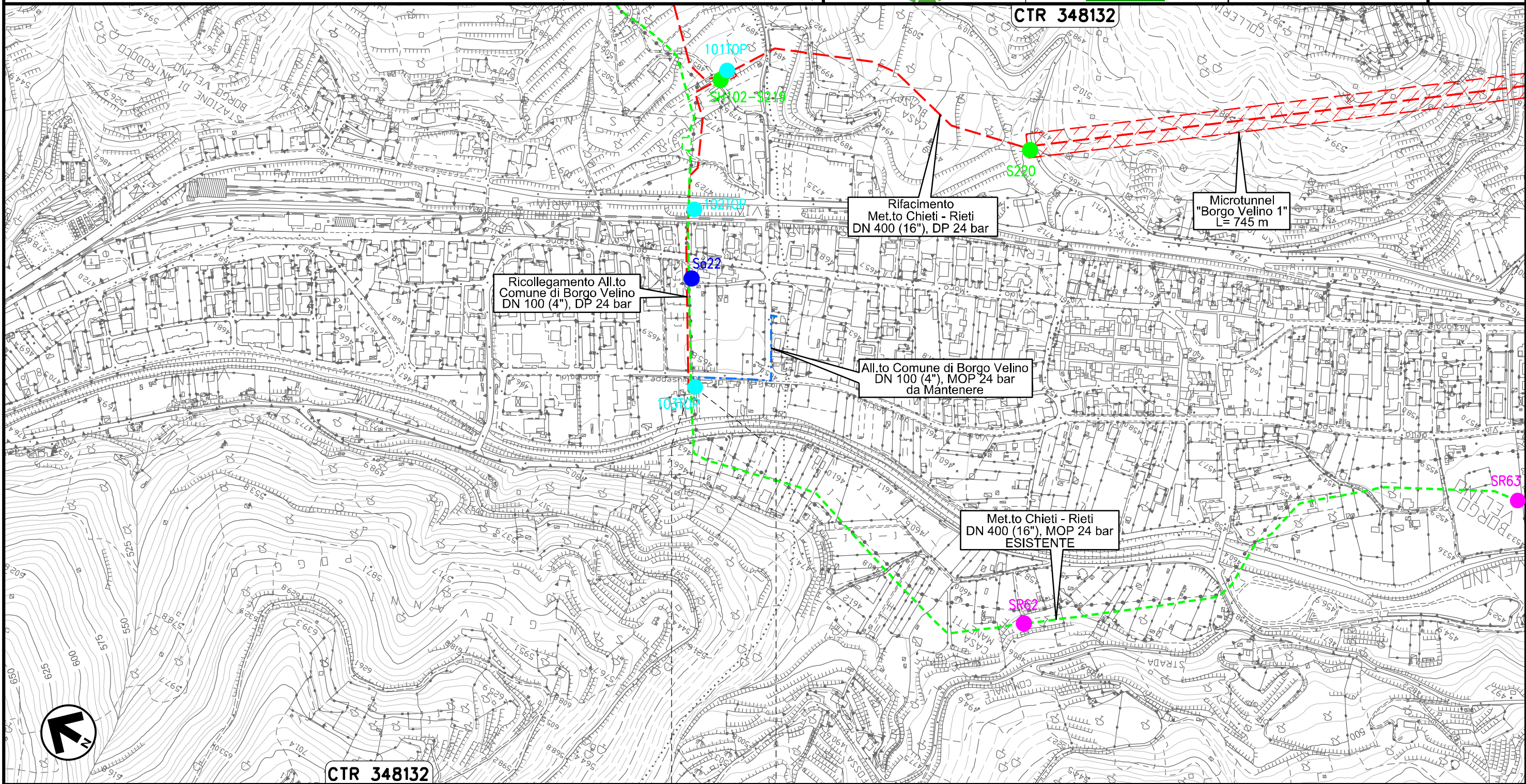
PIDA n. 4160678
km 0+003

Allacciamento Comune di Borgo Velino
DN 100 (4"), MOP 24 bar

00	20.02.20	EMISSIONE	MESCHINI	CECCONI	CAPRIOTTI	Foglio
INDICE	DATA	R E V I S I O N I	ELABORATO	VERIFICATO	APPROVATO	28
			Dis. PG-TPTR-404			di 34
			Comm. NR /19094			Scala 1:5000



Rimozione Condotta Esistente
TRACCIATO IN DISMISSIONE CON UBICAZIONE DEI SONDAGGI (ai sensi del DPR n. 120 / 2017)



Il presente disegno e' di proprieta' aziendale - La Societa' tutelera' i propri diritti a termine di legge.

CTR 348132

0+000 0+003

BORGO VELINO
RIETI

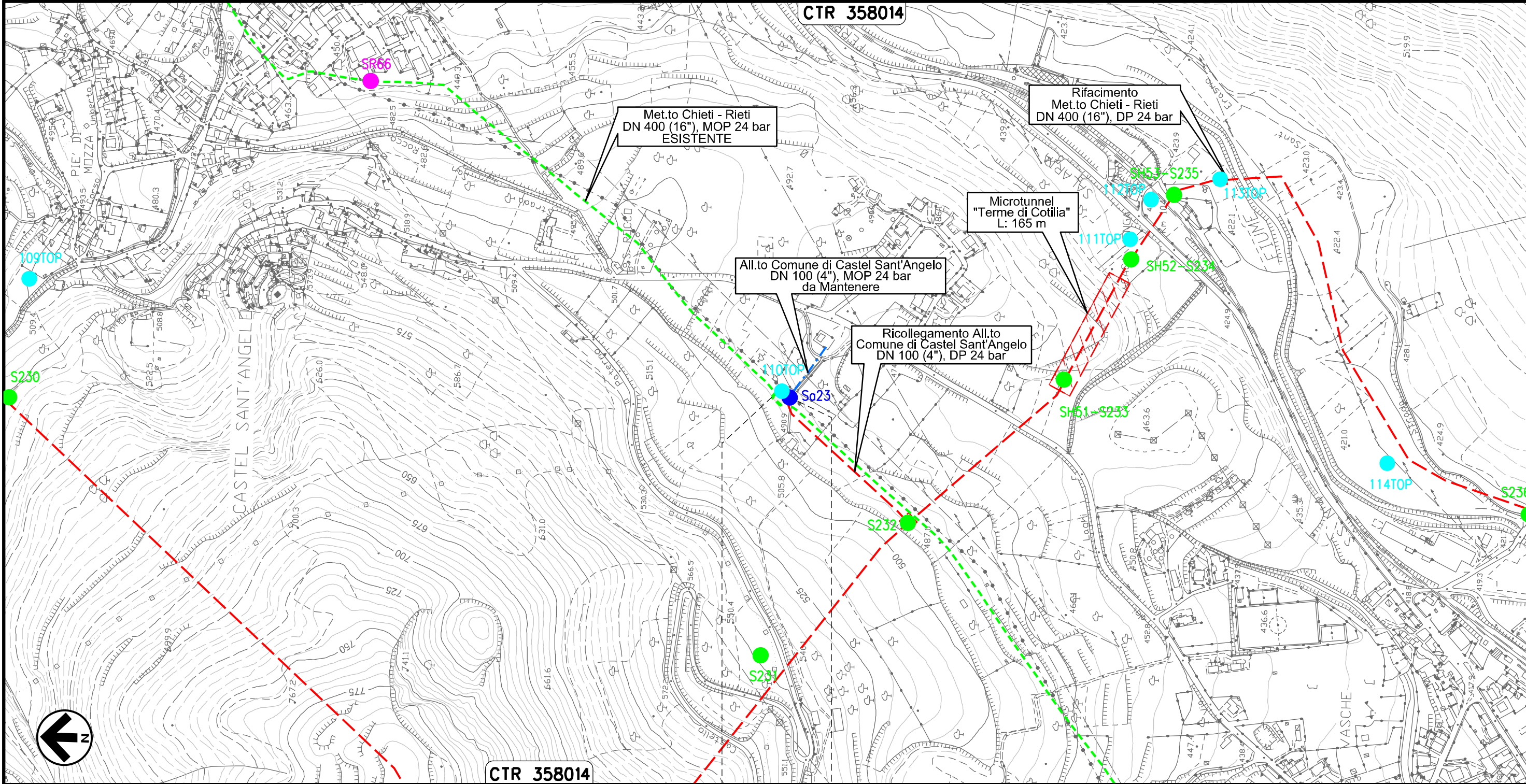
Allacciamento Comune di Castel S. Angelo
Rimozione Impianto P.I.D.I 45430/28.1

00	20.02.20	EMISSIONE	MESCHINI	CECCONI	CAPRIOTTI
INDICE	DATA	R E V I S I O N I			
			ELABORATO	VERIFICATO	APPROVATO
			Dis. PG-TPTR-404		
			Comm. NR /19094		

Foglio
29
di 34
Scala
1:5000



Rimozione Condotta Esistente
TRACCIATO IN DISMISSIONE CON UBICAZIONE DEI SONDAGGI (ai sensi del DPR n. 120 / 2017)



Il presente disegno e' di proprieta' aziendale - La Societa' tutelera' i propri diritti a termine di legge.

CASTEL
SANT'ANGELO
RIETI

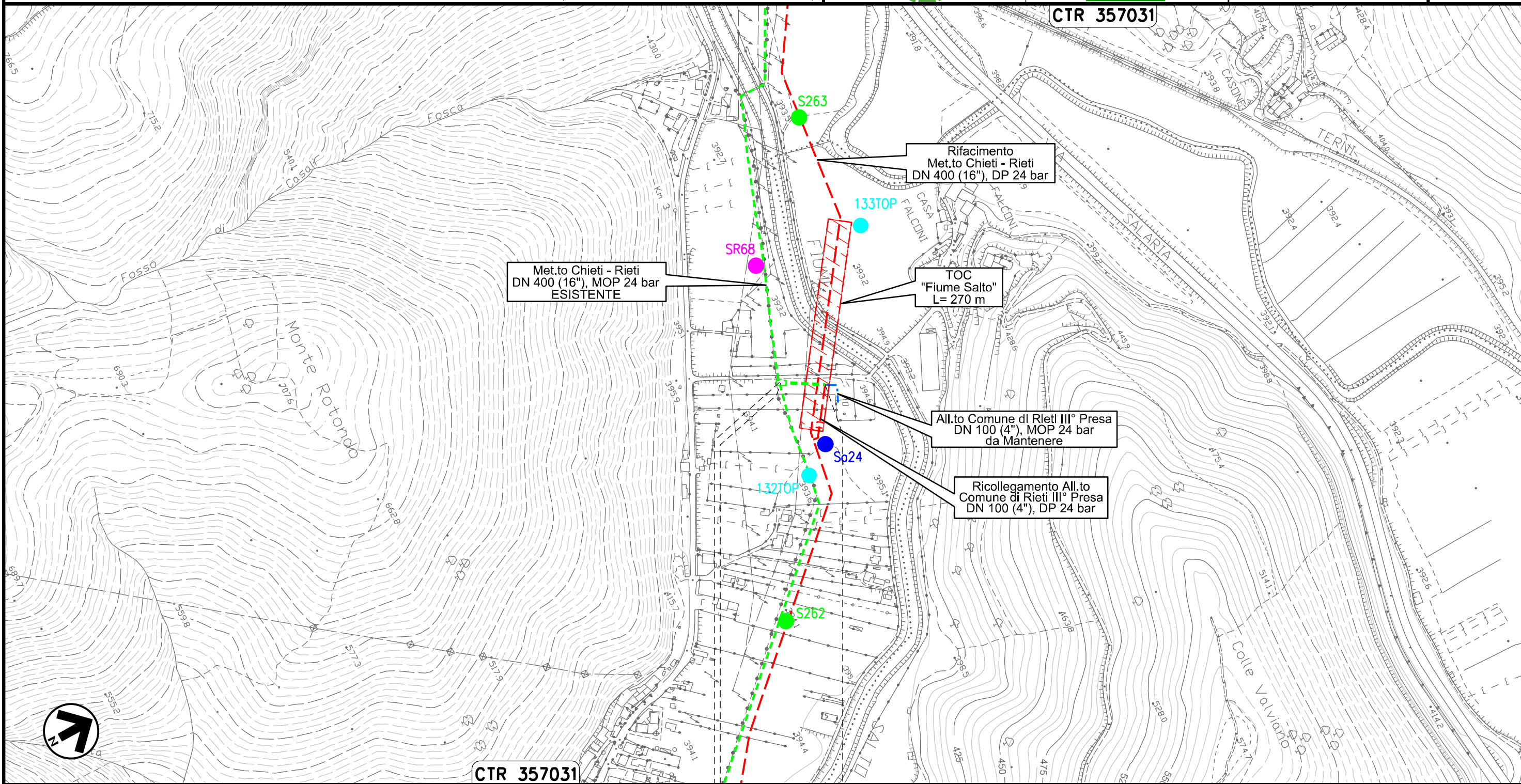
Allacciamento Comune di Rieti III' Presa
DN 100 (4"), MOP 24 bar

00	20.02.20	EMISSIONE	MESCHINI	CECCONI	CAPRIOTTI
INDICE	DATA	REVISIONI	ELABORATO	VERIFICATO	APPROVATO
			Dis.	PG-TPTR-404	
			Comm.	NR /19094	

Foglio
30
di 34
Scala
1:5000



Rimozione Condotta Esistente
TRACCIATO IN DISMISSIONE CON UBICAZIONE DEI SONDAGGI (ai sensi del DPR n. 120 / 2017)

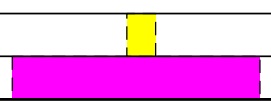


Il presente disegno e' di proprieta' aziendale - La Societa' tutelera' i propri diritti a termine di legge.

CTR 357031

0+000 0+059

RIETI
RIETI



Potenziamento Der. per Vazia
DN 200 (8"), MOP 24 bar

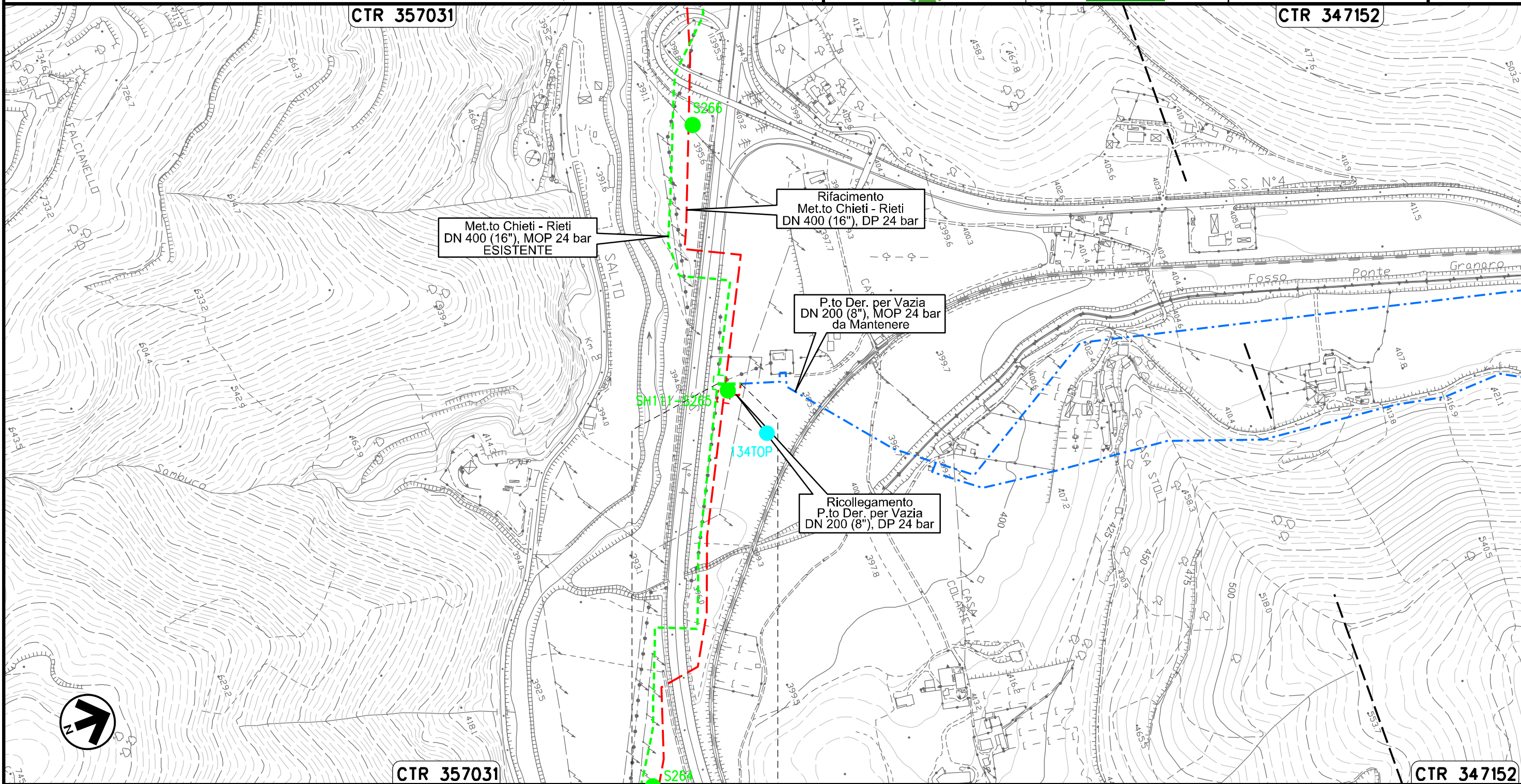
00	20.02.20	EMISSIONE	MESCHINI	CECCONI	CAPRIOTTI		
INDICE	DATA	R E V I S I O N I			ELABORATO	VERIFICATO	APPROVATO

Foglio
31
di 34
Scala
1:5000



Dis. PG-TPTR-404
Comm. NR /19094

Rimozione Condotta Esistente
TRACCIATO IN DISMISSIONE CON UBICAZIONE DEI SONDAGGI (ai sensi del DPR n. 120 / 2017)



CTR 357031

CTR 347152

CTR 357031

CTR 347152

0+000 0+030

RIETI
RIETI

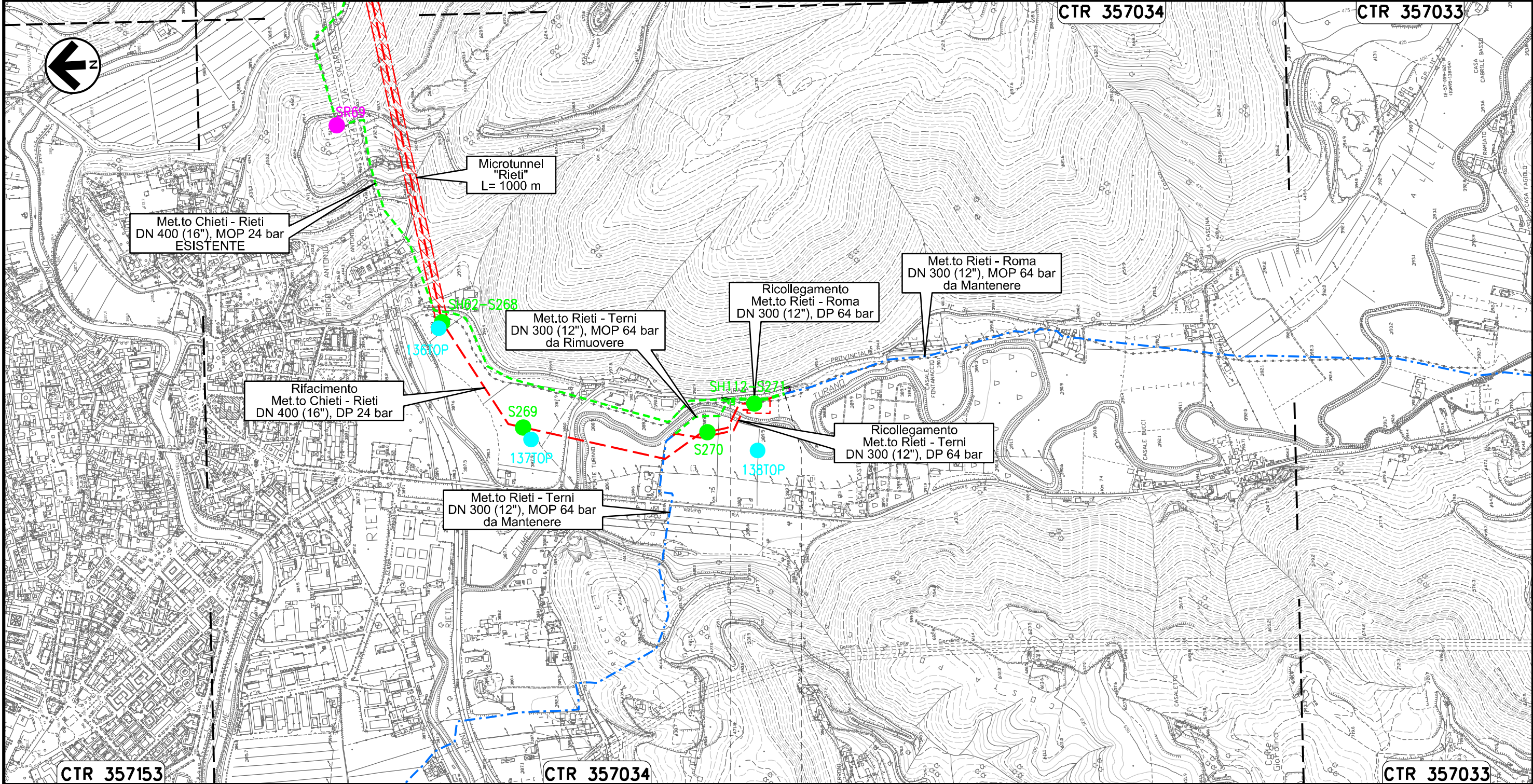
Il presente disegno e' di proprieta' aziendale - La Societa' tutelera' i propri diritti a termine di legge.

MET.TO RIETI – ROMA
DN 300 (12"), MOP 64 bar

00	20.02.20	EMISSIONE	MESCHINI	CECCONI	CAPRIOTTI	Foglio
INDICE	DATA	R E V I S I O N I	ELABORATO	VERIFICATO	APPROVATO	32
			Dis. PG-TPTR-404			di 34
			Comm. NR /19094			Scala 1:10000



Rimozione Condotta Esistente
TRACCIATO IN DISMISSIONE CON UBICAZIONE DEI SONDAGGI (ai sensi del DPR n. 120 / 2017)



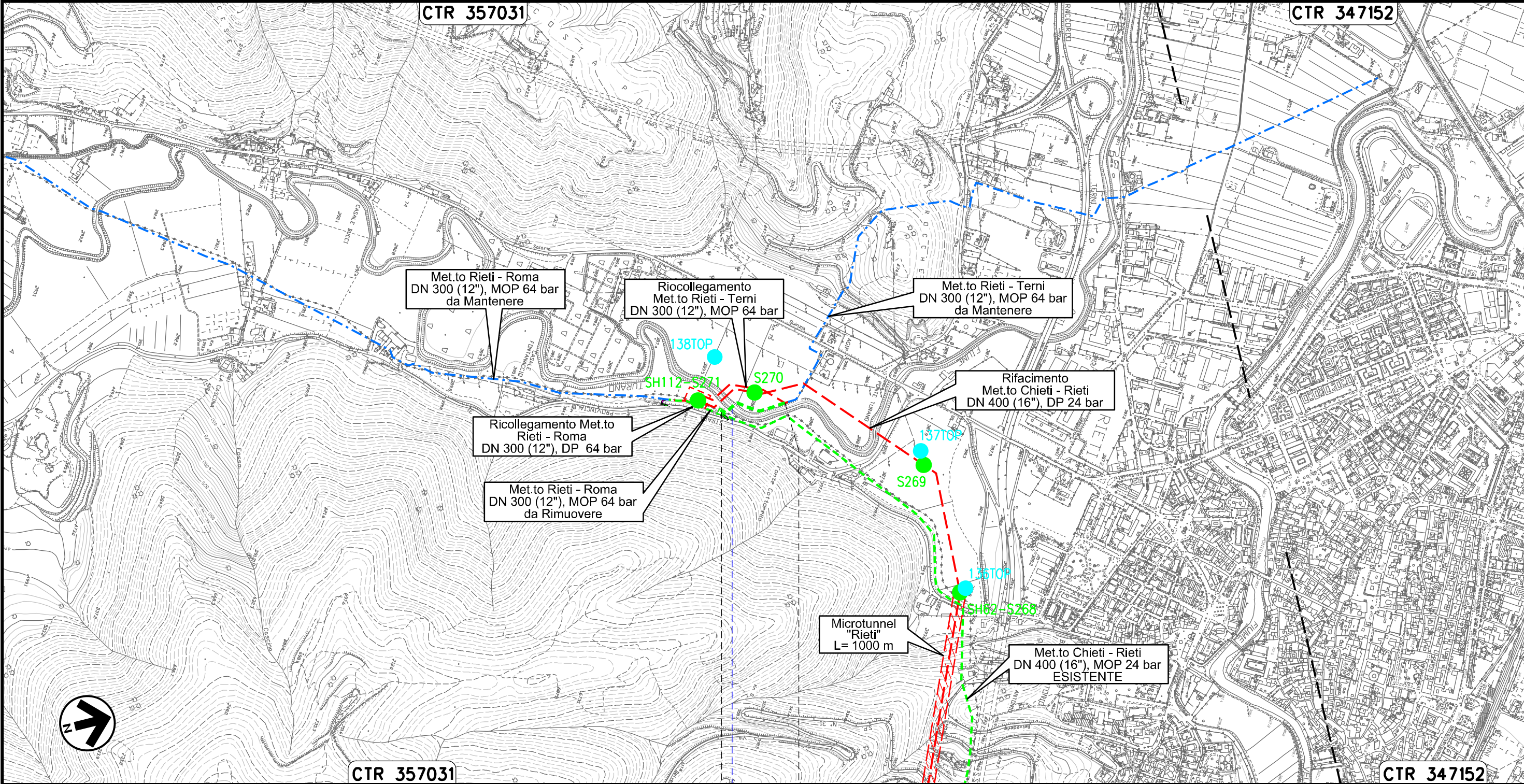
Il presente disegno e' di proprieta' aziendale - La Societa' tutelera' i propri diritti a termine di legge.

MET.TO RIETI - TERNI
DN 300 (12"), MOP 64 bar

00	20.02.20	EMISSIONE	MESCHINI	CECCONI	CAPRIOTTI
INDICE	DATA	R E V I S I O N I			
			ELABORATO	VERIFICATO	APPROVATO
			Dis.	PG-TPTR-404	
			Comm.	NR /19094	

Foglio
33
di 34
Scala
1:10000

Rimozione Condotta Esistente
TRACCIATO IN DISMISSIONE CON UBICAZIONE DEI SONDAGGI (ai sensi del DPR n. 120 / 2017)



Il presente disegno e' di proprieta' aziendale - La Societa' tutelera' i propri diritti a termine di legge.



0+000 0+180

RIETI
RIETI

Fiume Turano



OPERE CONNESSE
su METANODOTTO CHIETI – RIETI
DN 400 (16”), MOP 24 bar

00	20.02.20	EMISSIONE	MESCHINI	CECCONI	CAPRIOTTI
INDICE	DATA	R E V I S I O N I	ELABORATO	VERIFICATO	APPROVATO
 			Dis. PG-TPTR-404		
			Comm. NR /19094		

Foglio
34
di 34
Scala 1:10000
1:5000

Rimozione Condotta Esistente
TRACCIATO IN DISMISSIONE CON UBICAZIONE DEI SONDAGGI (ai sensi del DPR n. 120 / 2017)

LEGENDA

SIMBOLOGIA CARTOGRAFICA

- | | | | |
|--|--|--|---|
| | Opere connesse da porre fuori esercizio e recuperare | | Impianti di opere connesse da porre fuori esercizio e recuperare |
| | Metanodotto da porre fuori esercizio e recuperare | | Impianti di linea da porre fuori esercizio e recuperare |
| | Metanodotto in progetto | | Impianti di linea in progetto |
| | Metanodotto in esercizio da ricollegare | | Impianti di linea in esercizio |
| | Metanodotti in esercizio | | Gallerie, Tunnel, Mini-Microtunnel, Raise Boring, T.O.C. e Direct Pipe. |
| | Altre condotte di terzi | | Depositi temporanei |
| | Opere connesse in progetto | | Adeguamento strade esistenti |
| | Aree impianti stacco-terminale in progetto | | Strade di accesso provvisorio |
| | Aree impianti stacco-terminale esistenti | | Nuova viabilita' |
| | | | Limite sovrapposizione fogli |

SIMBOLOGIA MECCANICA

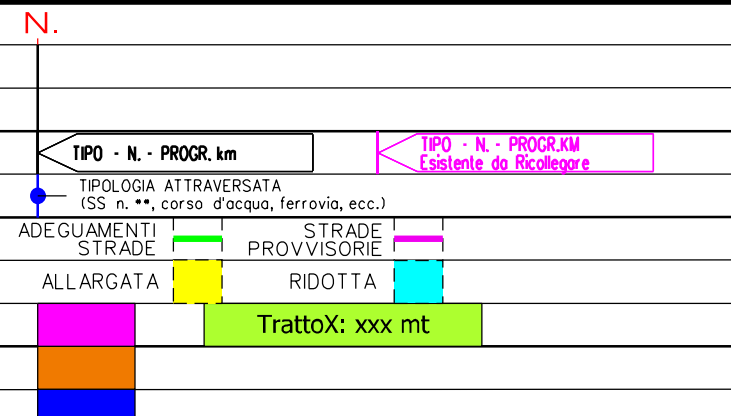
- Punto di intercettazione di linea (P.I.L.)
- Punto di intercettazione di derivazione importante (P.I.D.I.)
- Punto di intercettazione di derivazione semplice con stacco da P.I.L. (P.I.D.S.)
- Punto di intercettazione e derivazione semplice con stacco da Linea (P.I.D.S.)
- Punto di intercettazione con discaggio di allacciamento (P.I.D.A.)
- Punto predisposto per il discaggio di allacciamento (P.P.D.A.)
- Punto di sezionamento elettrico terminale (P.S.E.T.)
- Stazione predisposta per lancio e ricevimento PIG
- Impianto di riduzione/egolazione della pressione

LEGENDA TEMATICA

SIMBOLOGIA TEMATICA

- Sxx Posizionamento planimetrico punto di sondaggio relativo alla linea principale in progetto (rif. dis. PG-TPTR-104)
- Sxxx Posizionamento planimetrico punto di sondaggio relativo alle opere connesse in progetto (rif. dis. PG-TPTR-204)
- SRxx Posizionamento planimetrico punto di sondaggio relativo alla linea principale in rimozione (rif. dis. PG-TPTR-304)
- xTOP Campionamento topsoil

Il presente disegno e' di proprieta' aziendale - La Societa' tutelera' i propri diritti a termine di legge.

Progressiva chilometrica	
Comuni	
Province	
Impianti	
Attraversamenti	
Strade - Piste - Piazzole tubazioni	
Area di passaggio	
Tratto in rimozione con scavo a cielo aperto Tratti Esistenti da Ricollegare e Posa Polifora	
Tratto da lasciare in opera e intasare	
Tratto con estrazione del tubo di linea e intasamento del tubo di protezione	