

Il presente disegno e' di proprieta' aziendale - La Societa' tutelera' i propri diritti a termine di legge.



COROGRAFIA Scala 1:500.000



00	20.02.20	EMISSIONE	PASQUINI	CECONI	CAPRIOTTI
INDICE	DATA	REVISIONI	ELABORATO	VERIFICATO	APPROVATO
 			Dis. PG-US-250		
			Fg. 1 di 35		
OPERE CONNESSE su Rifacimento MET.TO CHIETI - RIETI DN 400 (16"), DP 24 bar			Comm. NR /19094		
			INDICE 00		
CARTA DELL'USO DEL SUOLO			Scala 1:10000 - 1:5000		
			Sostituisce il		
			Sostituito dal		

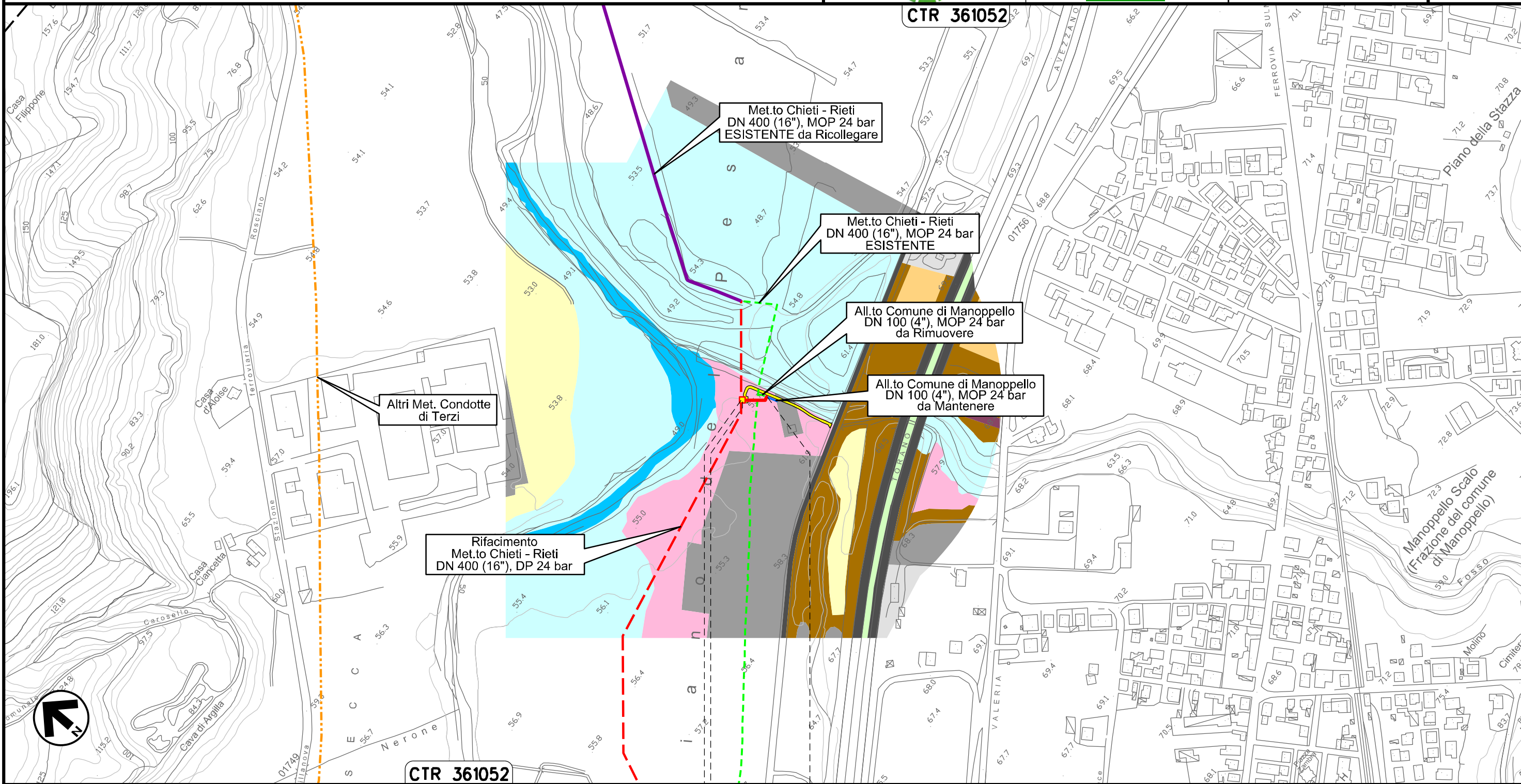
Ricollegamento Allacciamento al Comune di Manoppello
DN 100 (4"), DP 24 bar

00	20.02.20	EMISSIONE	PASQUINI	CECCONI	CAPRIOTTI	Foglio 2 di 35
INDICE	DATA	R E V I S I O N I	ELABORATO	VERIFICATO	APPROVATO	Scala 1:5000
			Dis. PG-US-250			
			Comm. NR /19094			

CARTA DELL'USO DEL SUOLO



CTR 361052



Altri Met. Condotte di Terzi

Met.to Chieti - Rieti
DN 400 (16"), MOP 24 bar
ESISTENTE da Ricollegare

Met.to Chieti - Rieti
DN 400 (16"), MOP 24 bar
ESISTENTE

All.to Comune di Manoppello
DN 100 (4"), MOP 24 bar
da Rimuovere

All.to Comune di Manoppello
DN 100 (4"), MOP 24 bar
da Mantenere

Rifacimento
Met.to Chieti - Rieti
DN 400 (16"), DP 24 bar

CTR 361052


0+000 0+037

MANOPPELLO
PESCARA

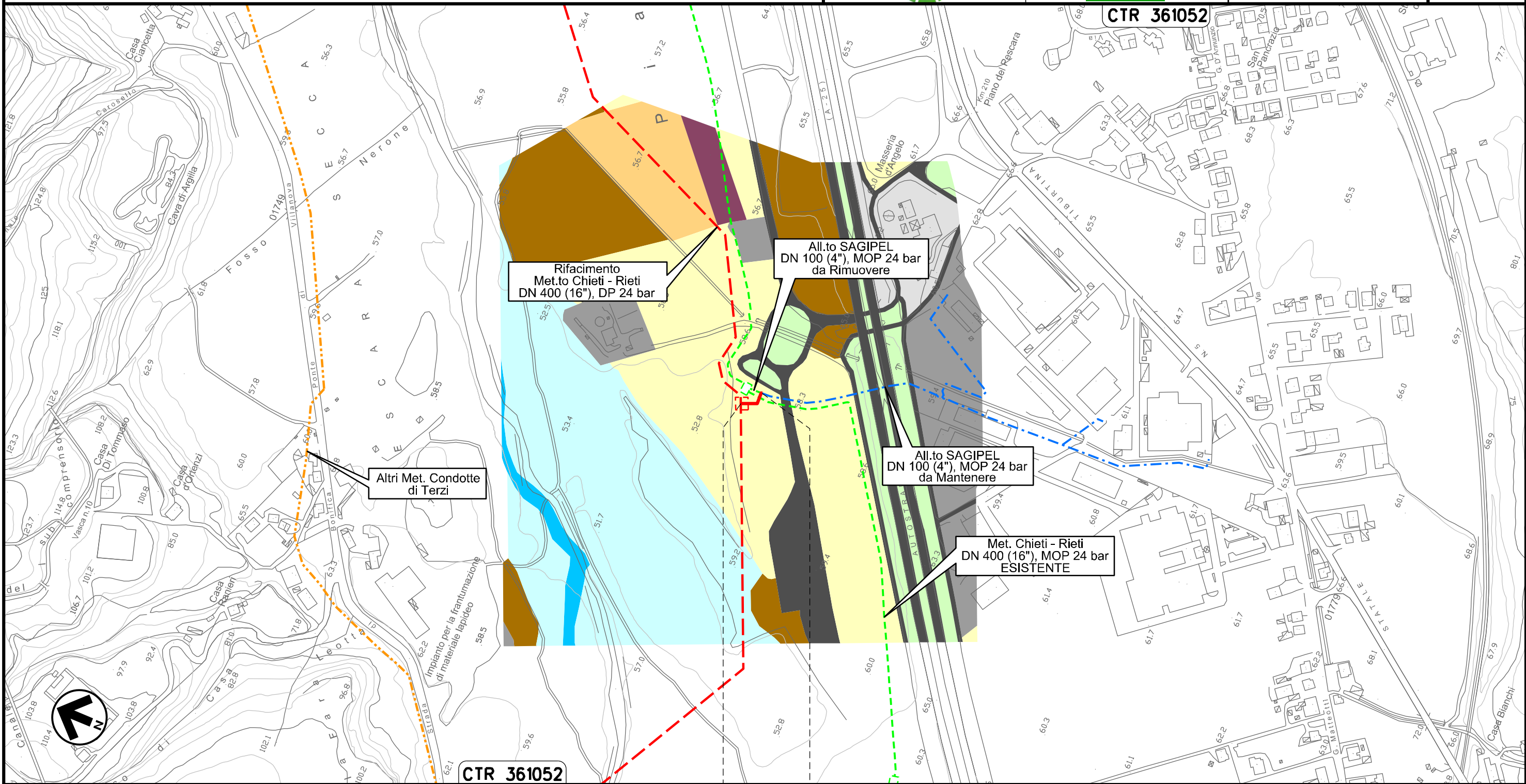
PIDS Loc. Manoppello Scalo
km 0+003

Il presente disegno e' di proprieta' aziendale - La Societa' tutelera' i propri diritti a termine di legge.

Ricollegamento Allacciamento SAGIPEL
DN 100 (4"), DP 24 bar

00	20.02.20	EMISSIONE	PASQUINI	CECCONI	CAPRIOTTI	Foglio 3
INDICE	DATA	R E V I S I O N I	ELABORATO	VERIFICATO	APPROVATO	di 35
 			Dis. PG-US-250		Scala 1:5000	
			Comm. NR /19094			

CARTA DELL'USO DEL SUOLO





Il presente disegno e' di proprieta' aziendale - La Societa' tutelera' i propri diritti a termine di legge.

0+000 0+037

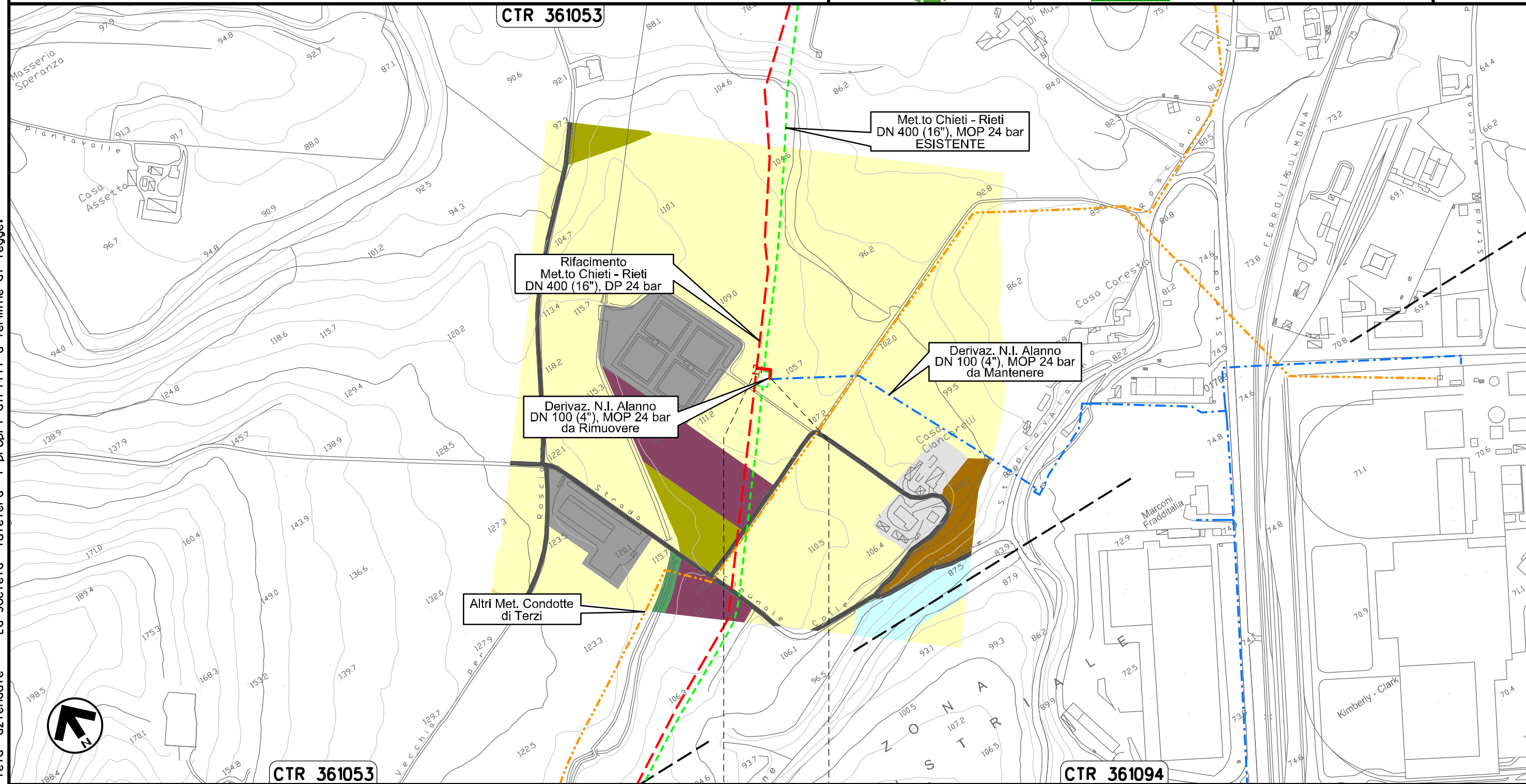
MANOPELLO
PESCARA

Ricollegamento Derivazione N.I. Alanno
DN 100 (4"), DP 24 bar

00	20.02.20	EMISSIONE	PASQUINI	CECCONI	CAPRIOTTI		
INDICE	DATA	R E V I S I O N I			ELABORATO	VERIFICATO	APPROVATO
							
			Dis.	PG-US-250			
			Comm.	NR /19094			

Foglio
4
di 35
Scala
1:5000

CARTA DELL'USO DEL SUOLO



0+000 0+031

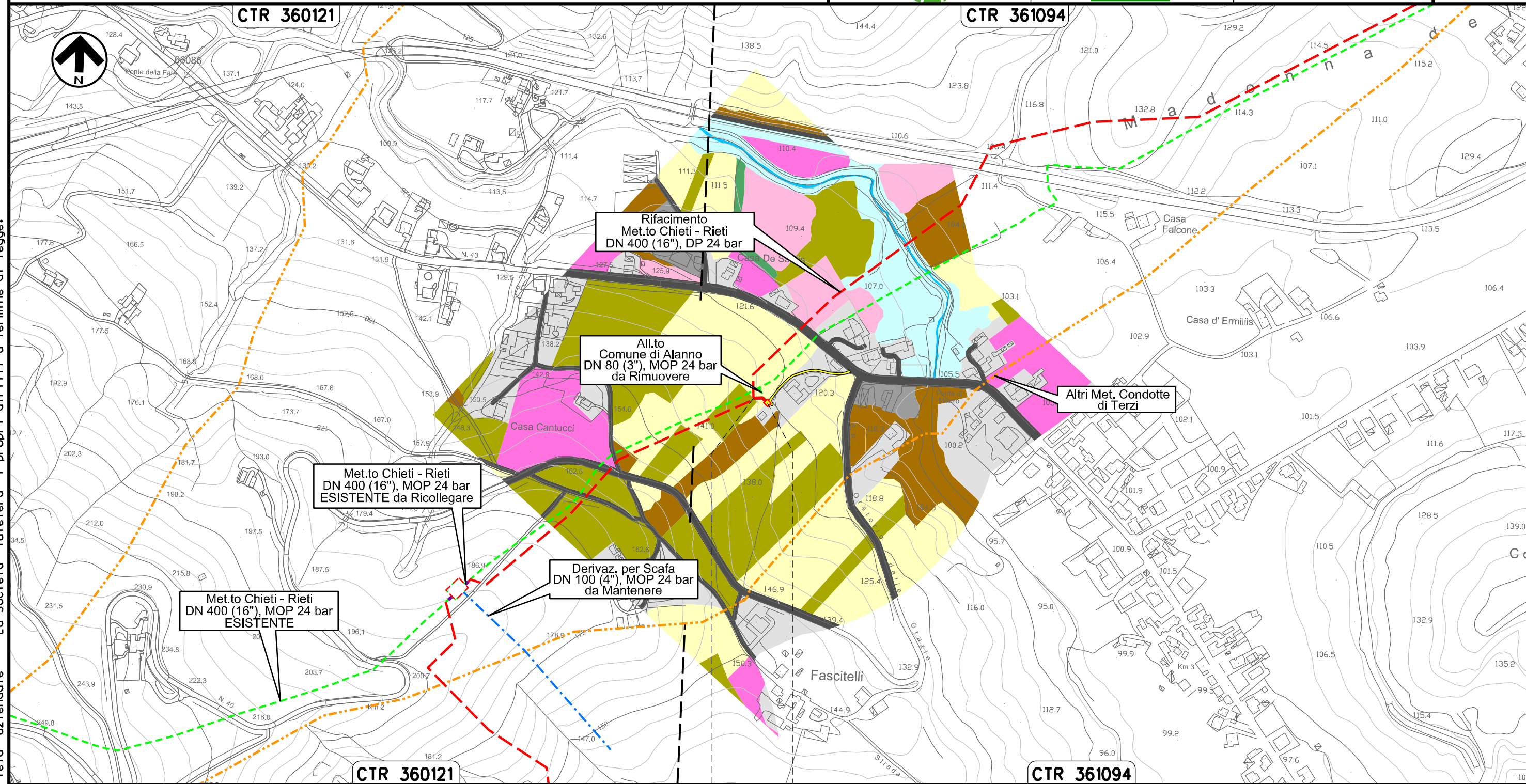
ALANNO
PESCARA

Il presente disegno e' di proprieta' aziendale - La Societa' tutelera' i propri diritti a termine di legge.

Nuovo Allacciamento Comune di Alanno
DN 100 (4"), DP 24 bar

00	20.02.20	EMISSIONE	PASQUINI	CECCONI	CAPRIOTTI	Foglio 5 di 35
INDICE	DATA	R E V I S I O N I	ELABORATO	VERIFICATO	APPROVATO	Scala 1:5000
			Dis.	PG-US-250		
			Comm.	NR /19094		

CARTA DELL'USO DEL SUOLO





0+000 0+020

ALANNO
PESCARA

← PIDA Loc. Casa de Santis km 0+020 →

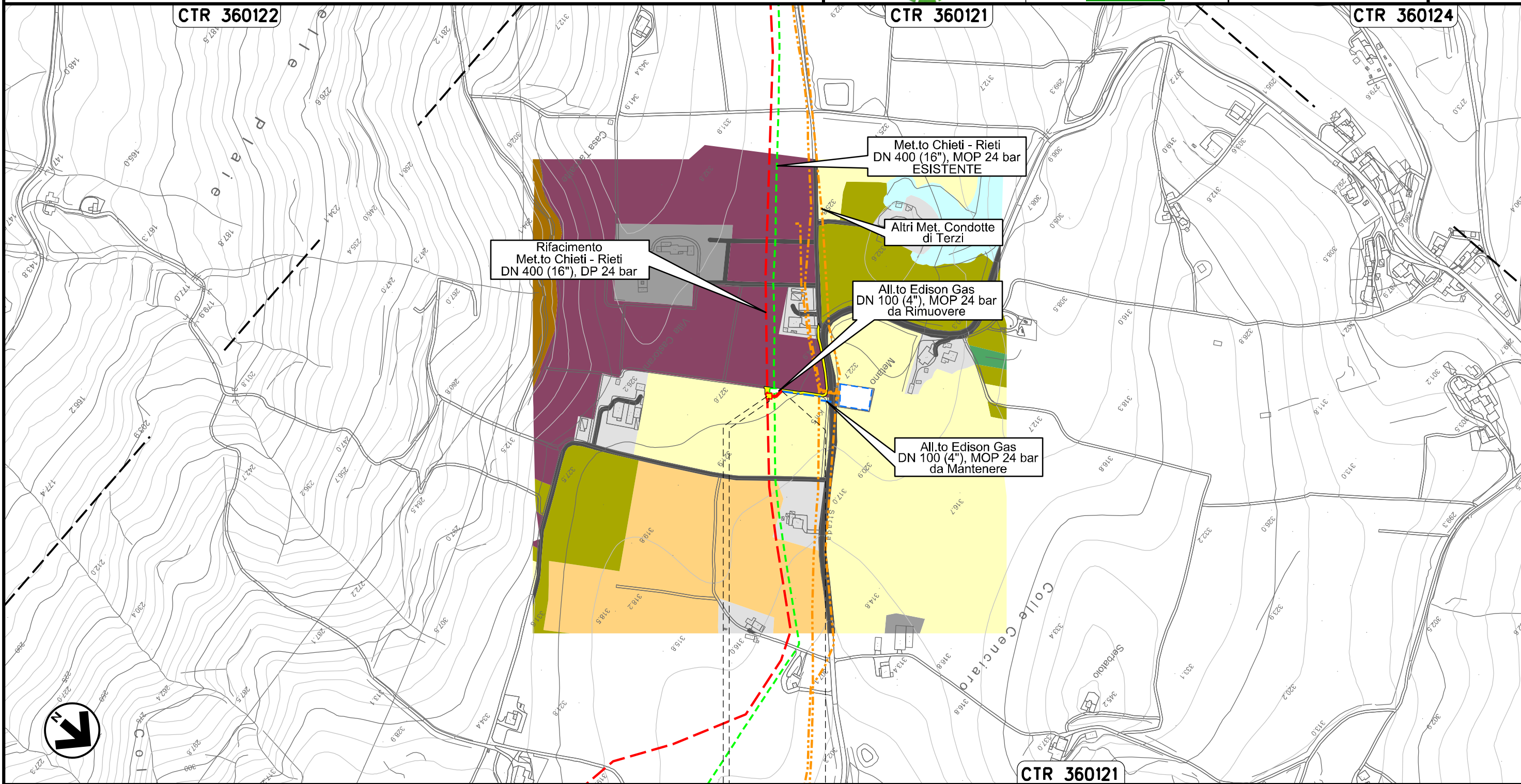
Il presente disegno e' di proprieta' aziendale - La Societa' tutelera' i propri diritti a termine di legge.

Ricollegamento Allacciamento Edison Gas
DN 100 (4"), DP 24 bar

00	20.02.20	EMISSIONE	PASQUINI	CECCONI	CAPRIOTTI		
INDICE	DATA	R E V I S I O N I			ELABORATO	VERIFICATO	APPROVATO
							
			Dis.	PG-US-250			
			Comm.	NR /19094			

Foglio
6
di 35
Scala
1:5000


CARTA DELL'USO DEL SUOLO





Il presente disegno e' di proprieta' aziendale - La Societa' tutelera' i propri diritti a termine di legge.

0+000 0+022

ALANNO
PESCARA

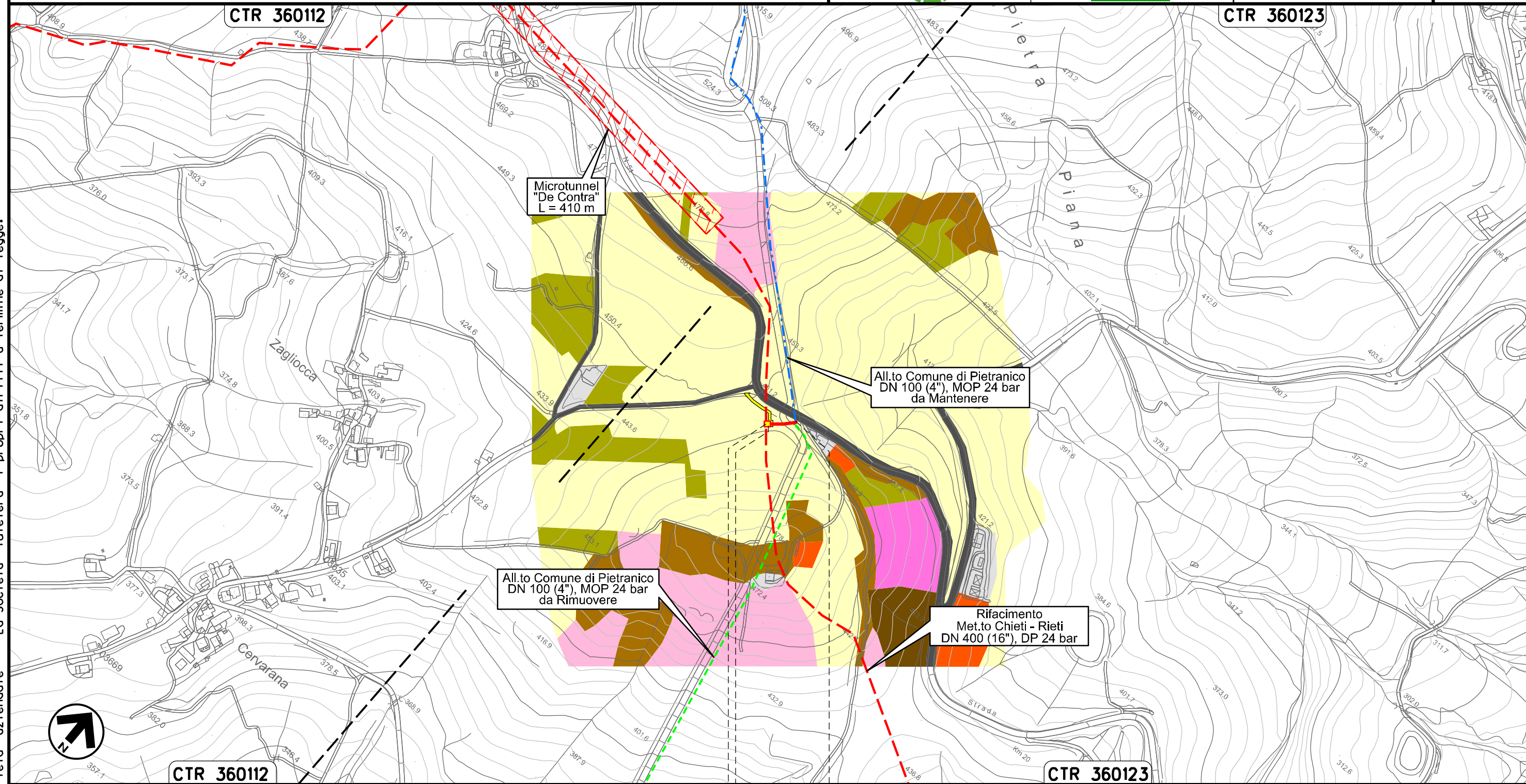
 PIDA Loc. Villa Castorani
km 0+003

Ricollegamento Allacciamento Comune di Pietranico
DN 100 (4"), DP 24 bar

00	20.02.20	EMISSIONE	PASQUINI	CECCONI	CAPRIOTTI
INDICE	DATA	R E V I S I O N I		ELABORATO	VERIFICATO
					
			Dis.	PG-US-250	
			Comm.	NR /19094	

Foglio
7
di 35
Scala
1:5000


CARTA DELL'USO DEL SUOLO



Il presente disegno e' di proprieta' aziendale - La Societa' tutelera' i propri diritti a termine di legge.

0+000 0+040

CASTIGLIONE
A CASURIA
PESCARA

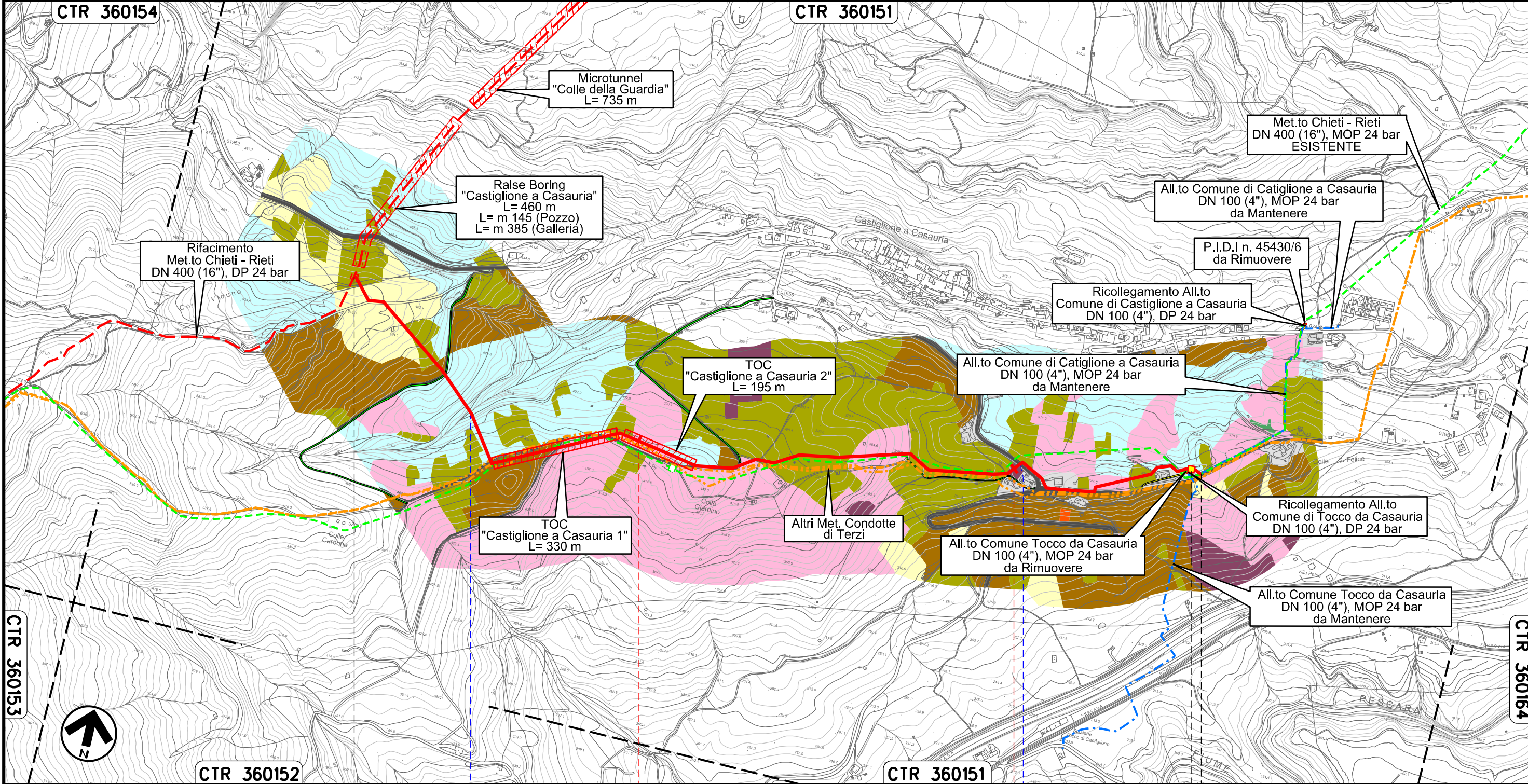
 PIDS Loc. De Contra
km 0+003

Derivazione per Tocco e Castiglione a Casauria
DN 100 (4"), DP 24 bar

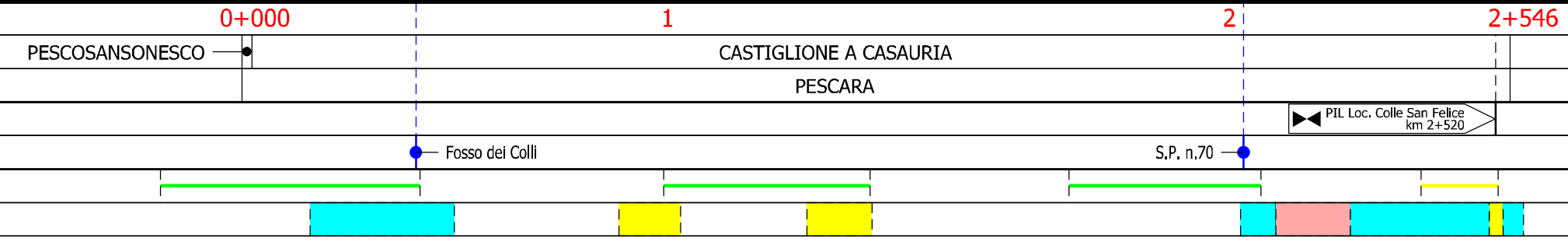
00	20.02.20	EMISSIONE	PASQUINI	CECCONI	CAPRIOTTI		
INDICE	DATA	R E V I S I O N I			ELABORATO	VERIFICATO	APPROVATO
		Dis. PG-US-150					
		Comm. NR /19094					

Foglio
8
di 35
Scala
1:10000

CARTA DELL'USO DEL SUOLO



Il presente disegno e' di proprieta' aziendale - La Societa' tutelera' i propri diritti a termine di legge.

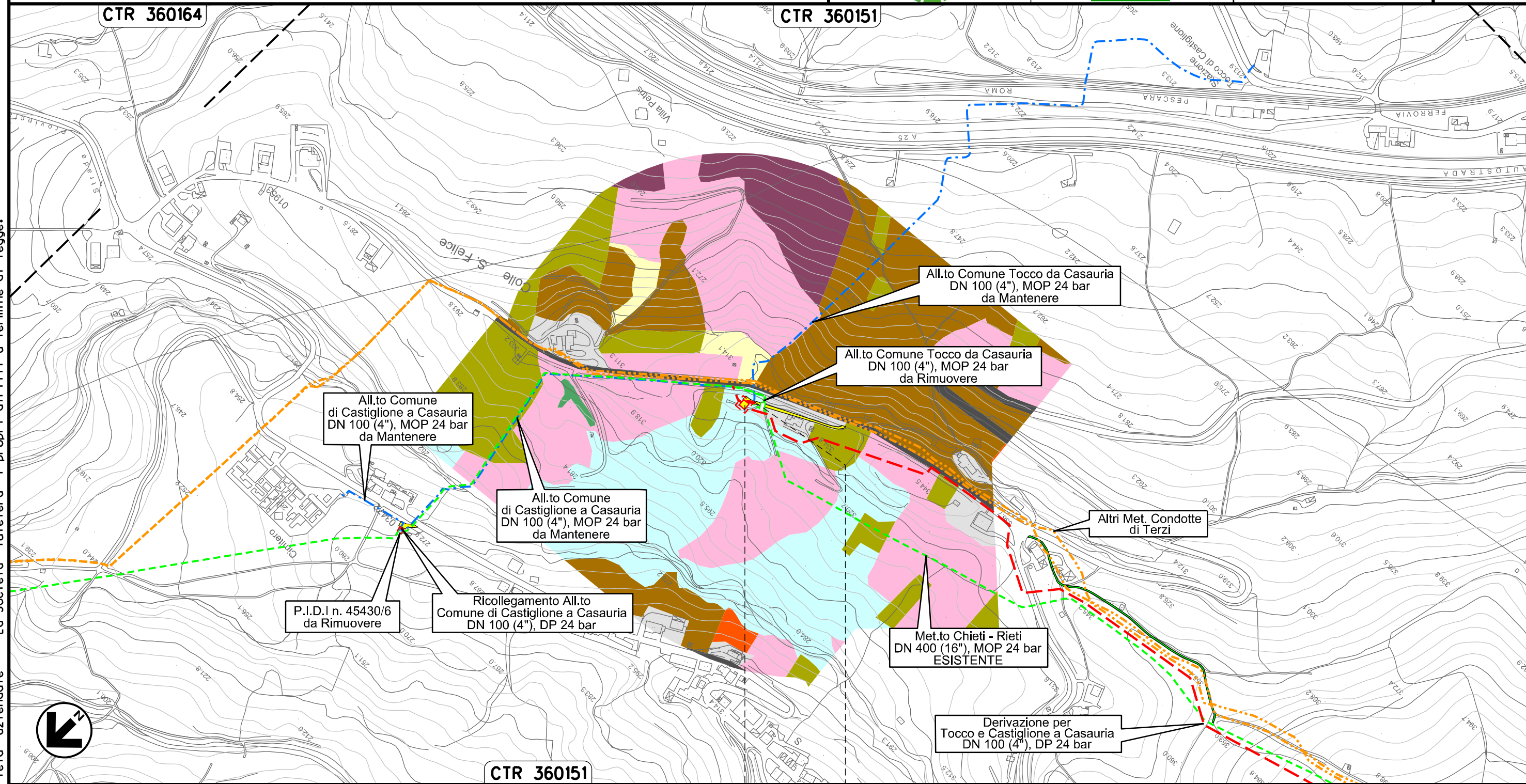


Ricollegamento Allacciamento Comune Tocco da Casauria
DN 100 (4"), DP 24 bar

00	20.02.20	EMISSIONE	PASQUINI	CECCONI	CAPRIOTTI		
INDICE	DATA	R E V I S I O N I			ELABORATO	VERIFICATO	APPROVATO
		snam		Enereco		Dis. PG-US-250	
						Comm. NR /19094	

Foglio
9
di 35
Scala
1:5000

CARTA DELL'USO DEL SUOLO




Il presente disegno e' di proprieta' aziendale - La Societa' tutelera' i propri diritti a termine di legge.



0+000 0+016

CASTIGLIONE A
CASAURIA
PESCARA

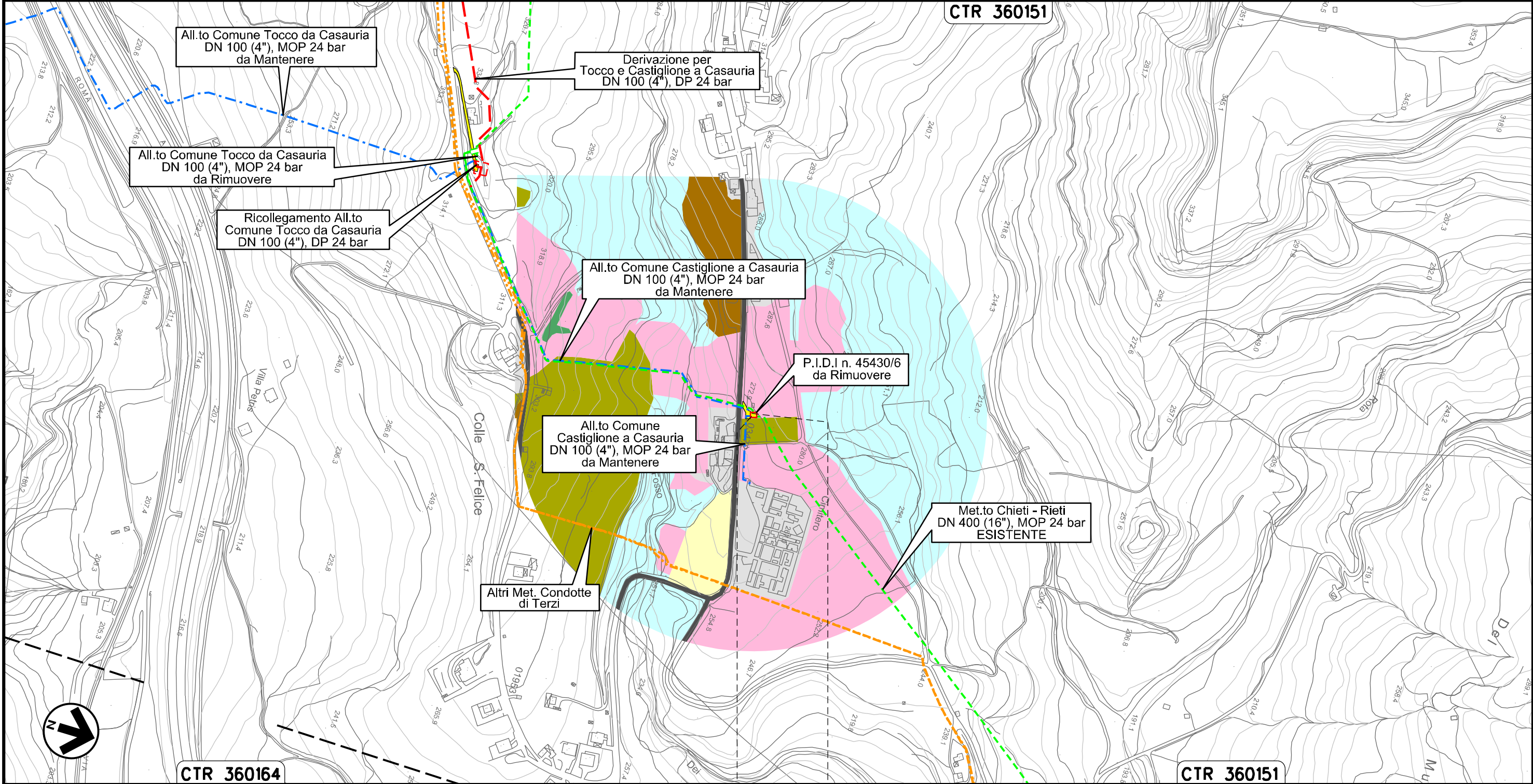
↑ PIDS Loc. Colle San Felice
km 0+000



Ricollegamento Allacciamento Comune di Castiglione a Casauria
DN 100 (4"), DP 24 bar

00	20.02.20	EMISSIONE	PASQUINI	CECCONI	CAPRIOTTI	Foglio 10 di 35
INDICE	DATA	R E V I S I O N I	ELABORATO	VERIFICATO	APPROVATO	
			Dis. PG-US-250			Scala 1:5000
			Comm. NR /19094			

CARTA DELL'USO DEL SUOLO



Il presente disegno e' di proprieta' aziendale, tutelera' i propri diritti a termine di legge.

0+000 0+005

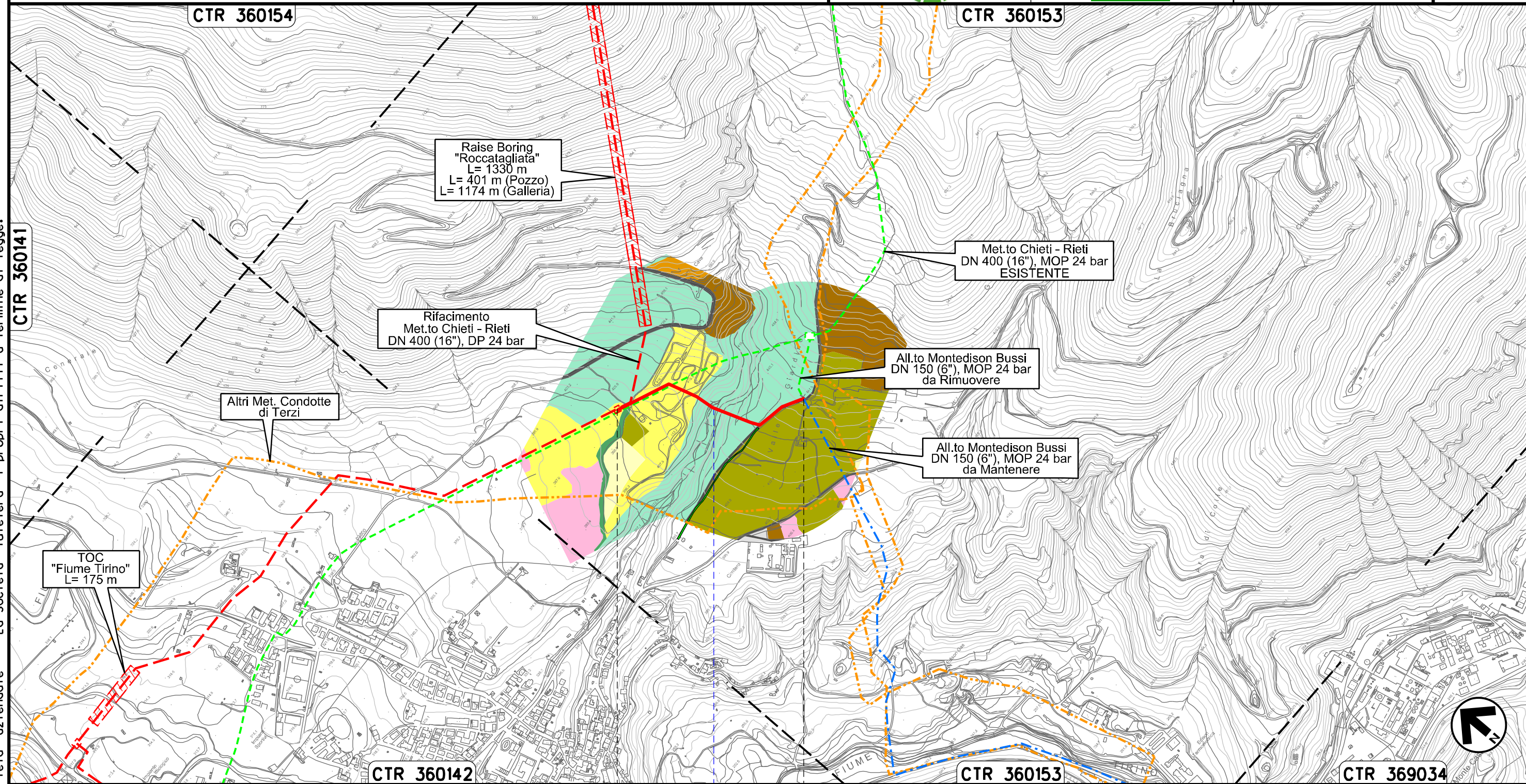
CASTIGLIONE
A CASAURIA
PESCARA

PIDA Loc. Colle San Felice
km 0+000

Ricollegamento Allacciamento Montedison Bussi
DN 150 (6"), DP 24 bar

00	20.02.20	EMISSIONE	PASQUINI	CECCONI	CAPRIOTTI	Foglio
INDICE	DATA	R E V I S I O N I	ELABORATO	VERIFICATO	APPROVATO	11
			Dis. PG-US-250			di 35
			Comm. NR /19094			Scala 1:10000

CARTA DELL'USO DEL SUOLO



Il presente disegno e' di proprieta' aziendale - La Societa' tutelera' i propri diritti a termine di legge.

CTR 360141

CTR 360154

CTR 360153

Raise Boring
"Roccatagliata"
L= 1330 m
L= 401 m (Pozzo)
L= 1174 m (Galleria)

Rifacimento
Met.to Chieti - Rieti
DN 400 (16"), DP 24 bar

Met.to Chieti - Rieti
DN 400 (16"), MOP 24 bar
ESISTENTE

Altri Met. Condotte
di Terzi

All.to Montedison Bussi
DN 150 (6"), MOP 24 bar
da Rimuovere

All.to Montedison Bussi
DN 150 (6"), MOP 24 bar
da Mantenere

TOC
"Fiume Tirino"
L= 175 m

CTR 360142

CTR 360153

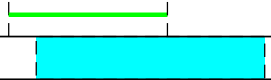
CTR 369034

0+000

0+539

BUSSI SUL TIRINO
PESCARA

Il Rivaccio

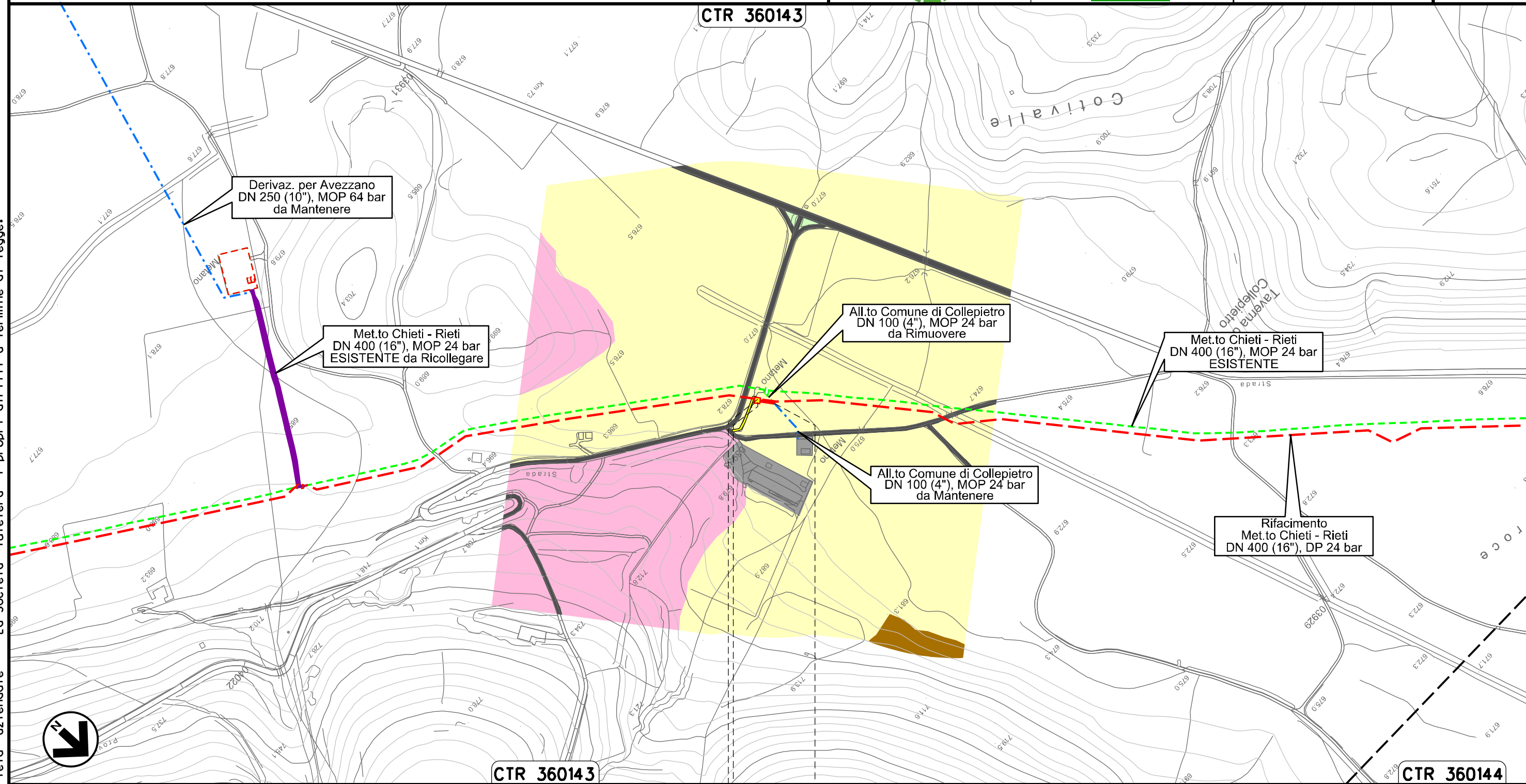


Ricollegamento Allacciamento Comune di Collepietro
DN 100 (4"), DP 24 bar

00	20.02.20	EMISSIONE	PASQUINI	CECCONI	CAPRIOTTI
INDICE	DATA	R E V I S I O N I		ELABORATO	VERIFICATO
				Dis. PG-US-250	Approvato
				Comm. NR /19094	

Foglio
13
di 35
Scala
1:5000

CARTA DELL'USO DEL SUOLO



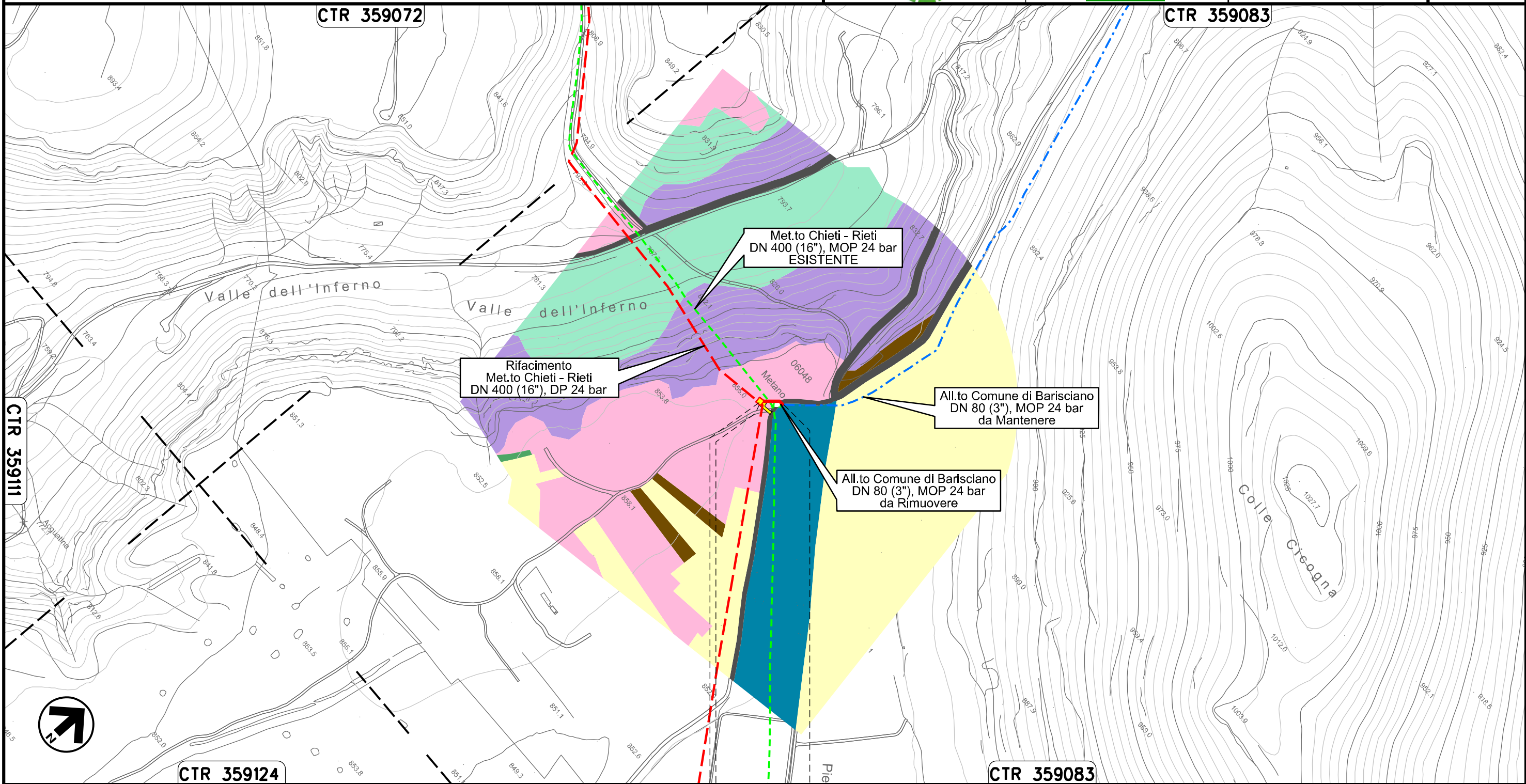
Il presente disegno e' di proprieta' aziendale - La Societa' tutelera' i propri diritti a termine di legge.

0+000 0+024

COLLEPIETRO
L'AQUILA

PIDA Loc. Taverna di Collepietro km 0+003

CARTA DELL'USO DEL SUOLO





Il presente disegno e' di proprieta' aziendale - La Societa' tutelera' i propri diritti a termine di legge.

0+000 0+034

BARISCIANO
L'AQUILA

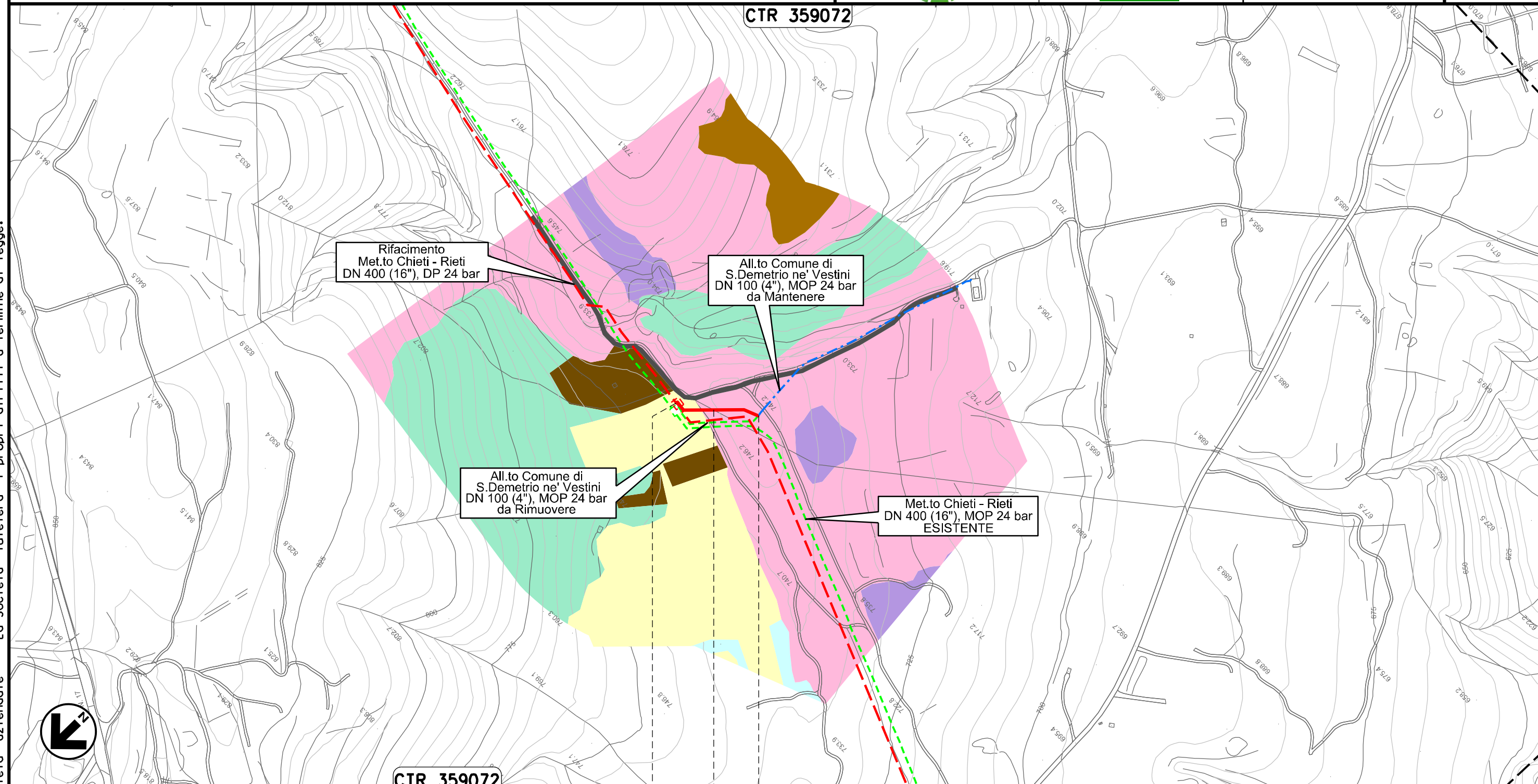
PIDS Loc. Valle dell'Inferno
km 0+003



00	20.02.20	EMISSIONE	PASQUINI	CECCONI	CAPRIOTTI		
INDICE	DATA	R E V I S I O N I			ELABORATO	VERIFICATO	APPROVATO
						Dis. PG-US-250	
						Comm. NR /19094	

CARTA DELL'USO DEL SUOLO

CTR 359072



CTR 359072

0+000 0+113

POGGIO PICENZE L'AQUILA SAN DEMETRIO NE' VESTINI

Il presente disegno e' di proprieta' aziendale - La Societa' tutelera' i propri diritti a termine di legge.

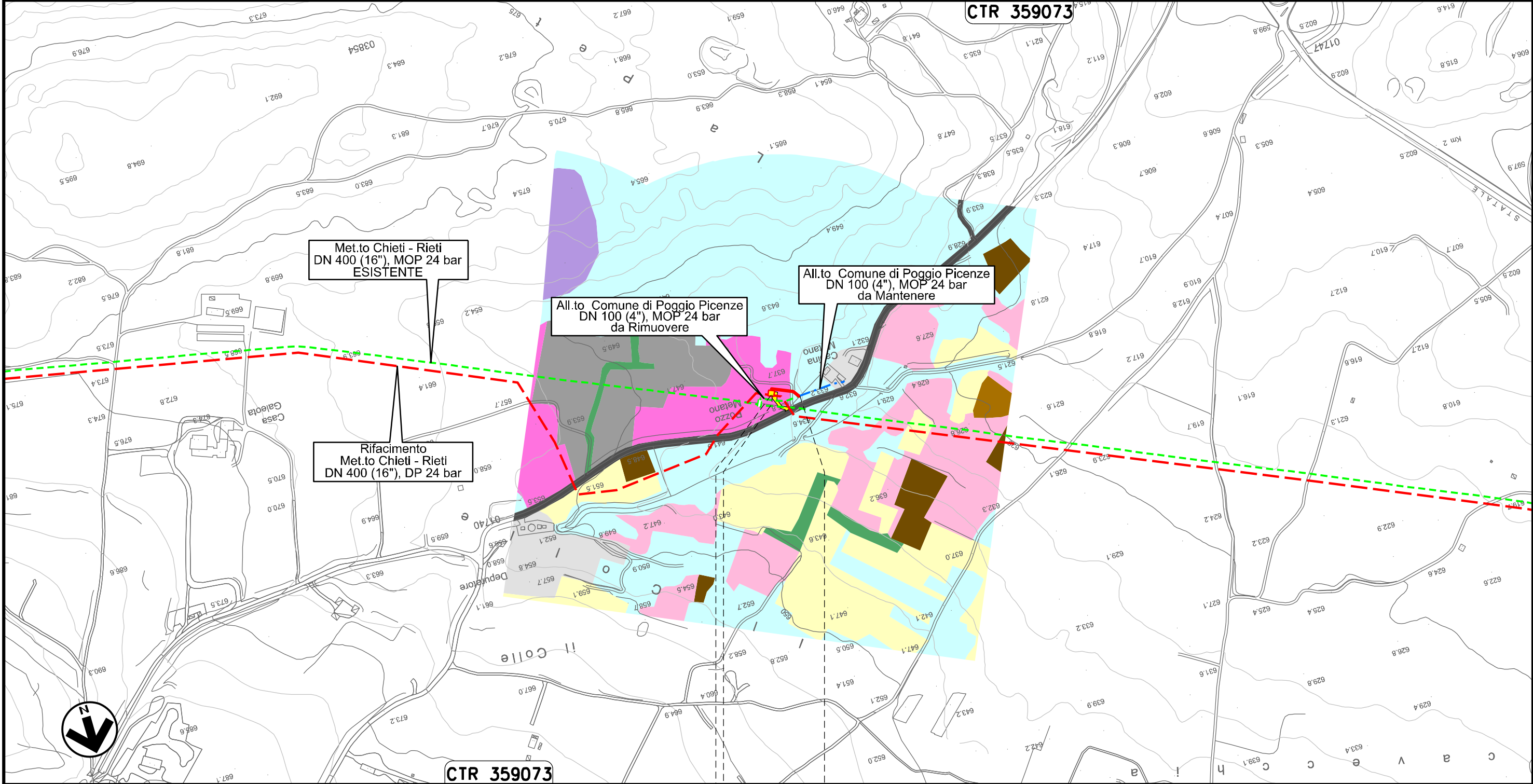
Ricollegamento Allacciamento Comune di Poggio Picenze
DN 100 (4"), DP 24 bar

00	20.02.20	EMISSIONE	PASQUINI	CECCONI	CAPRIOTTI	Foglio 17	
INDICE	DATA	R E V I S I O N I			ELABORATO	VERIFICATO	APPROVATO
		Dis. PG-US-250				di 35	
		Comm. NR /19094				Scala 1:5000	

CARTA DELL'USO DEL SUOLO



CTR 359073



Met.to Chieti - Rieti
DN 400 (16"), MOP 24 bar
ESISTENTE

All.to Comune di Poggio Picenze
DN 100 (4"), MOP 24 bar
da Mantenere

All.to Comune di Poggio Picenze
DN 100 (4"), MOP 24 bar
da Rimuovere

Rifacimento
Met.to Chieti - Rieti
DN 400 (16"), DP 24 bar

CTR 359073

0+000 0+047



POGGIO PICENZE

L'AQUILA

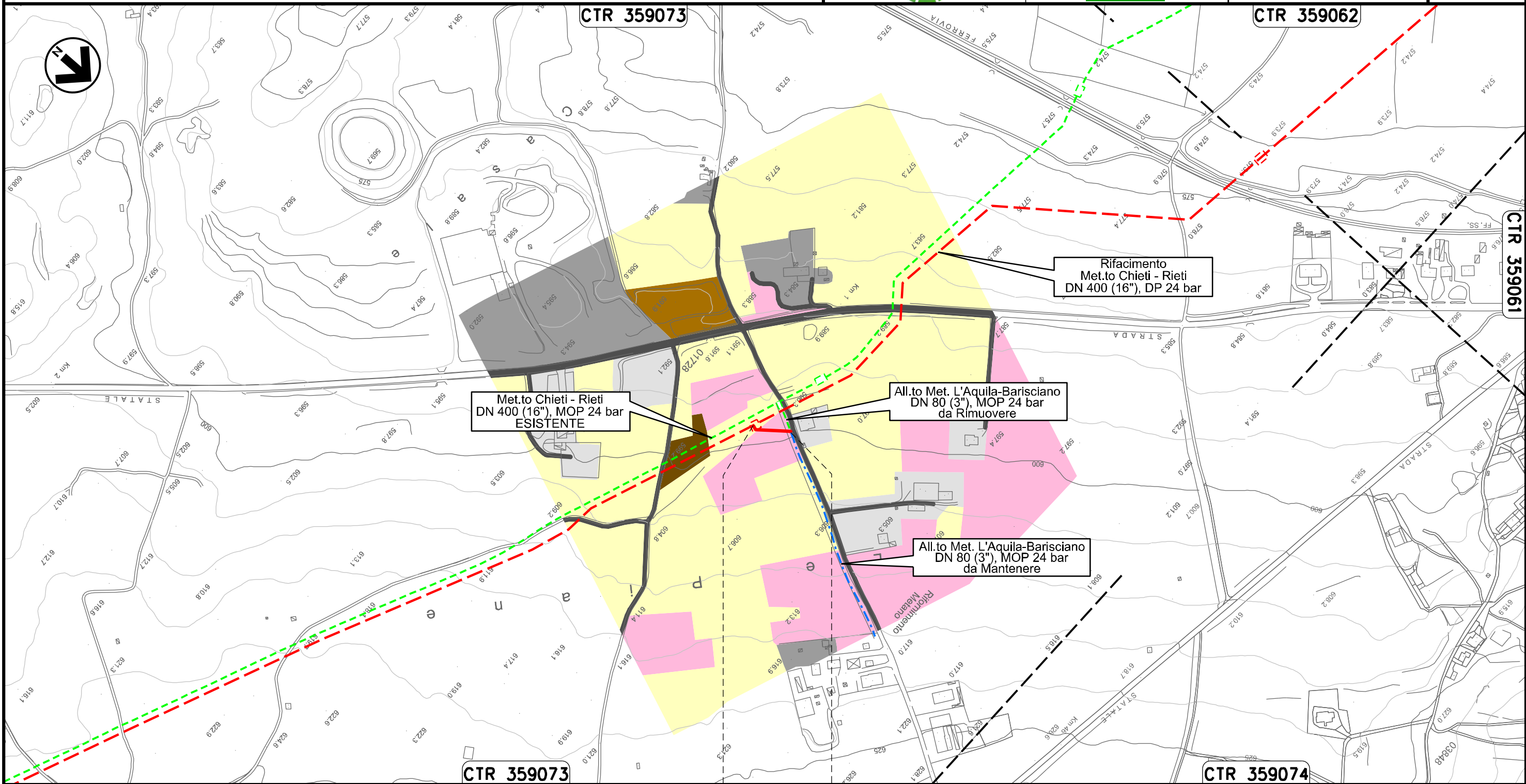
PIDA Loc. La Petrarà
km 0+003

Il presente disegno e' di proprieta' aziendale - La Societa' tutelera' i propri diritti a termine di legge.

Ricollegamento Allacciamento Metanodotto L'Aquila-Barisciano
DN 100 (4"), DP 24 bar

00	20.02.20	EMISSIONE	PASQUINI	CECCONI	CAPRIOTTI	Foglio 18 di 35
INDICE	DATA	R E V I S I O N I	ELABORATO	VERIFICATO	APPROVATO	
 			Dis. PG-US-250		Scala 1:5000	
			Comm. NR /19094			

CARTA DELL'USO DEL SUOLO



Il presente disegno e' di proprieta' aziendale - La Societa' tutelera' i propri diritti a termine di legge.

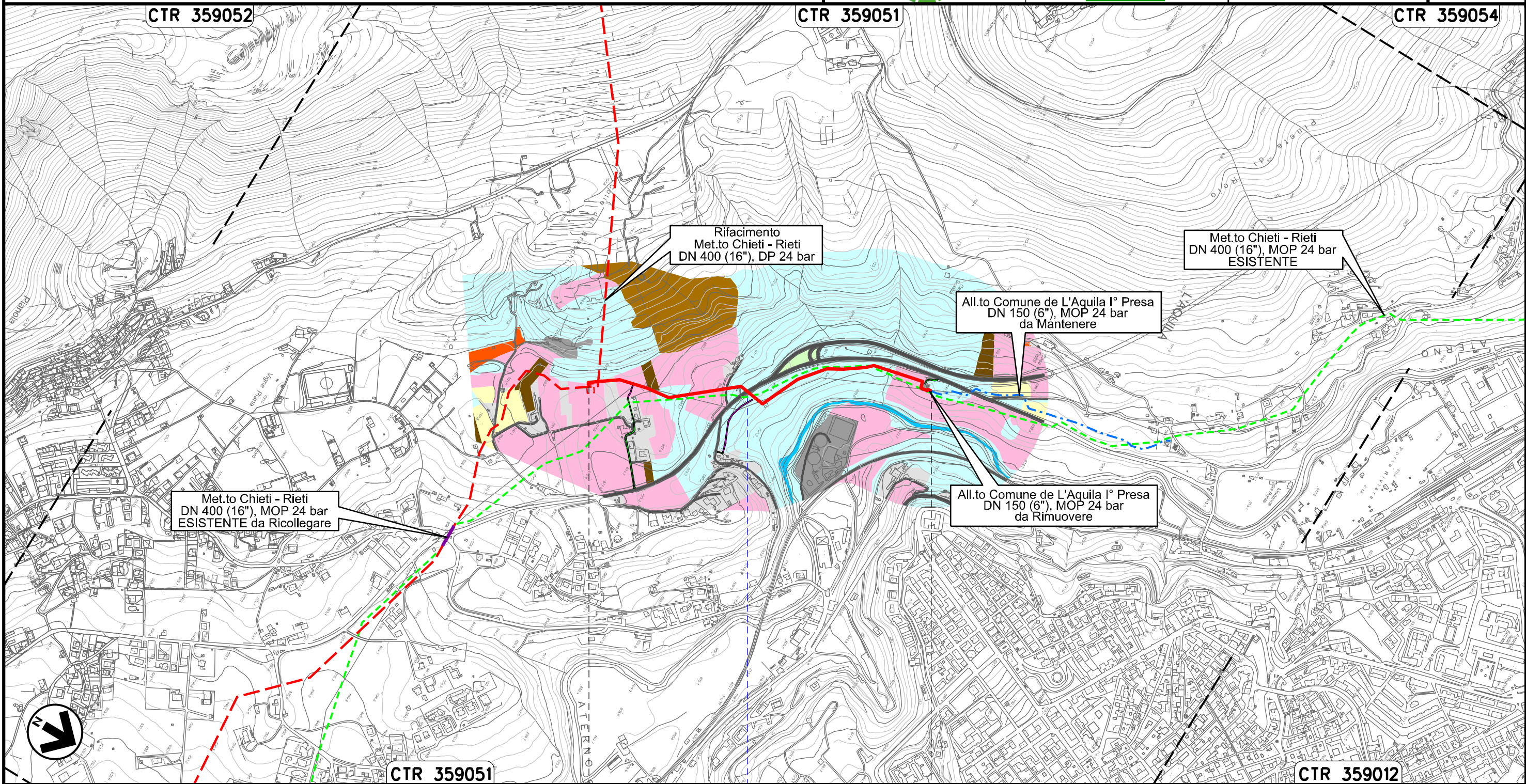
0+000 0+053

BARISCIANO
L'AQUILA

Ricollegamento Allacciamento Comune De L'Aquila I' Presa
DN 150 (6"), DP 24 bar

00	20.02.20	EMISSIONE	PASQUINI	CECCONI	CAPRIOTTI	Foglio 19 di 35
INDICE	DATA	R E V I S I O N I	ELABORATO	VERIFICATO	APPROVATO	Scala 1:10000
			Dis. PG-US-250			
			Comm. NR /19094			

CARTA DELL'USO DEL SUOLO



0+000 0+973

L'AQUILA
L'AQUILA

S.S. n.684



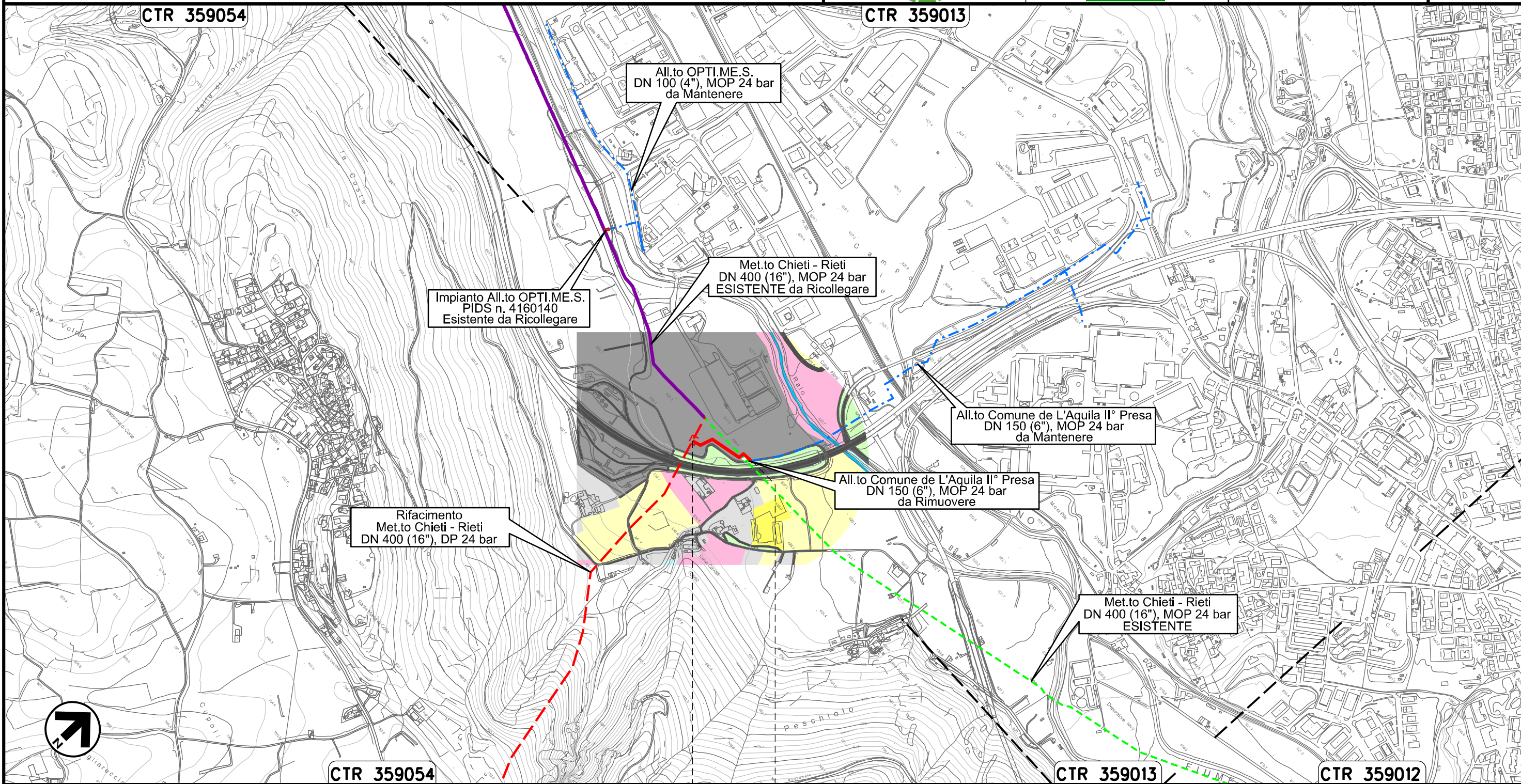
Il presente disegno e' di proprieta' aziendale - La Societa' tutelera' i propri diritti a termine di legge.



Ricollegamento Allacciamento Comune De L'Aquila II° Presa
DN 150 (6"), DP 24 bar

00	20.02.20	EMISSIONE	PASQUINI	CECCONI	CAPRIOTTI	Foglio
INDICE	DATA	REVISIONI	ELABORATO	VERIFICATO	APPROVATO	20
			Dis. PG-US-250			di 35
			Comm. NR /19094			Scala 1:10000

CARTA DELL'USO DEL SUOLO



0+000 0+184

L'AQUILA
L'AQUILA

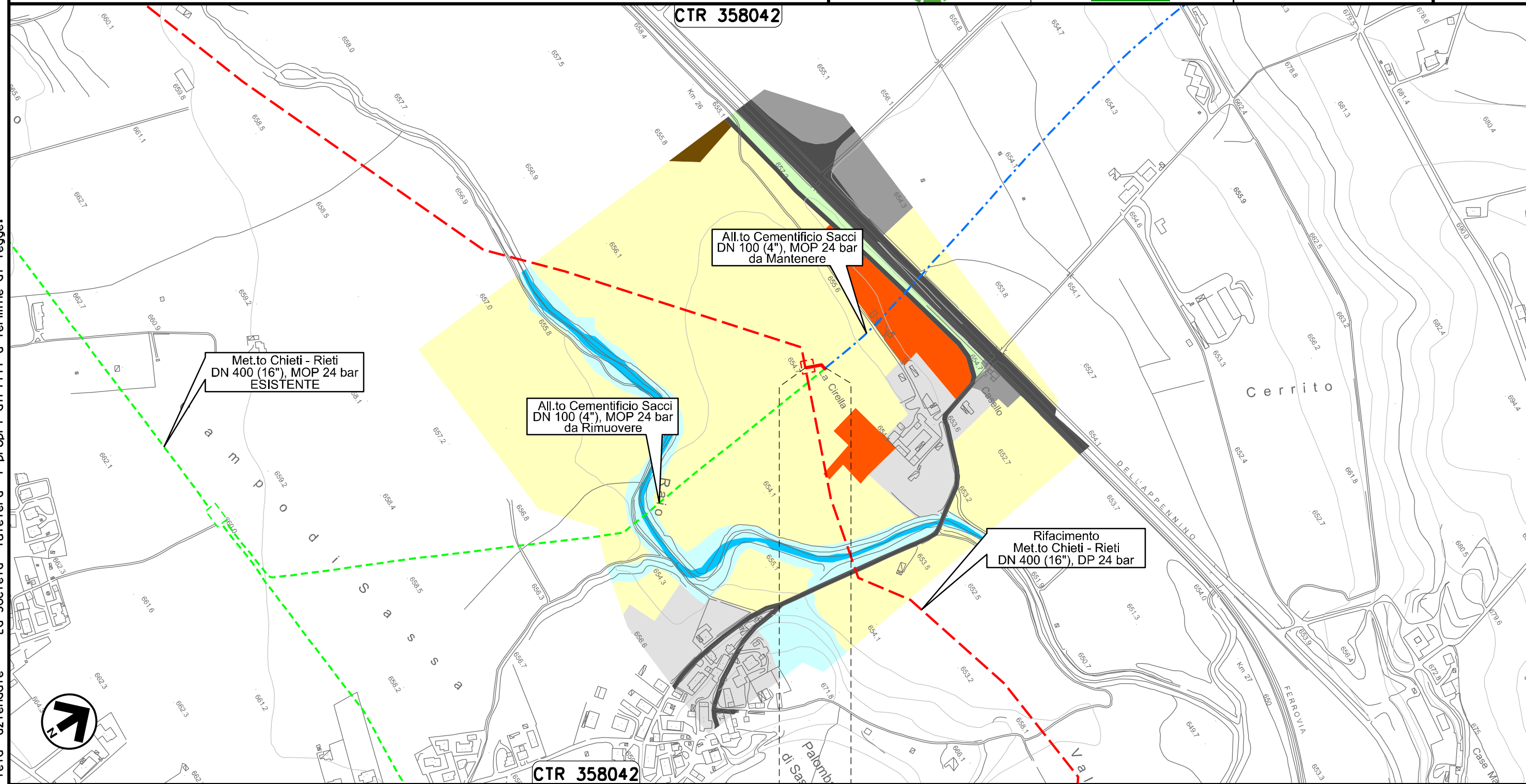
Il presente disegno e' di proprieta' aziendale - La Societa' tutelera' i propri diritti a termine di legge.

Ricollegamento Allacciamento Cementificio Sacchi
DN 100 (4"), DP 24 bar

00	20.02.20	EMISSIONE	PASQUINI	CECCONI	CAPRIOTTI		
INDICE	DATA	R E V I S I O N I			ELABORATO	VERIFICATO	APPROVATO
Dis. PG-US-250			Comm. NR /19094				

Foglio
21
di 35
Scala
1:5000

CARTA DELL'USO DEL SUOLO



CTR 358042

CTR 358042

All.to Cementificio Sacchi
DN 100 (4"), MOP 24 bar
da Mantenere

Met.to Chieti - Rieti
DN 400 (16"), MOP 24 bar
ESISTENTE

All.to Cementificio Sacchi
DN 100 (4"), MOP 24 bar
da Rimuovere

Rifacimento
Met.to Chieti - Rieti
DN 400 (16"), DP 24 bar

0+000 0+029

L'AQUILA
L'AQUILA

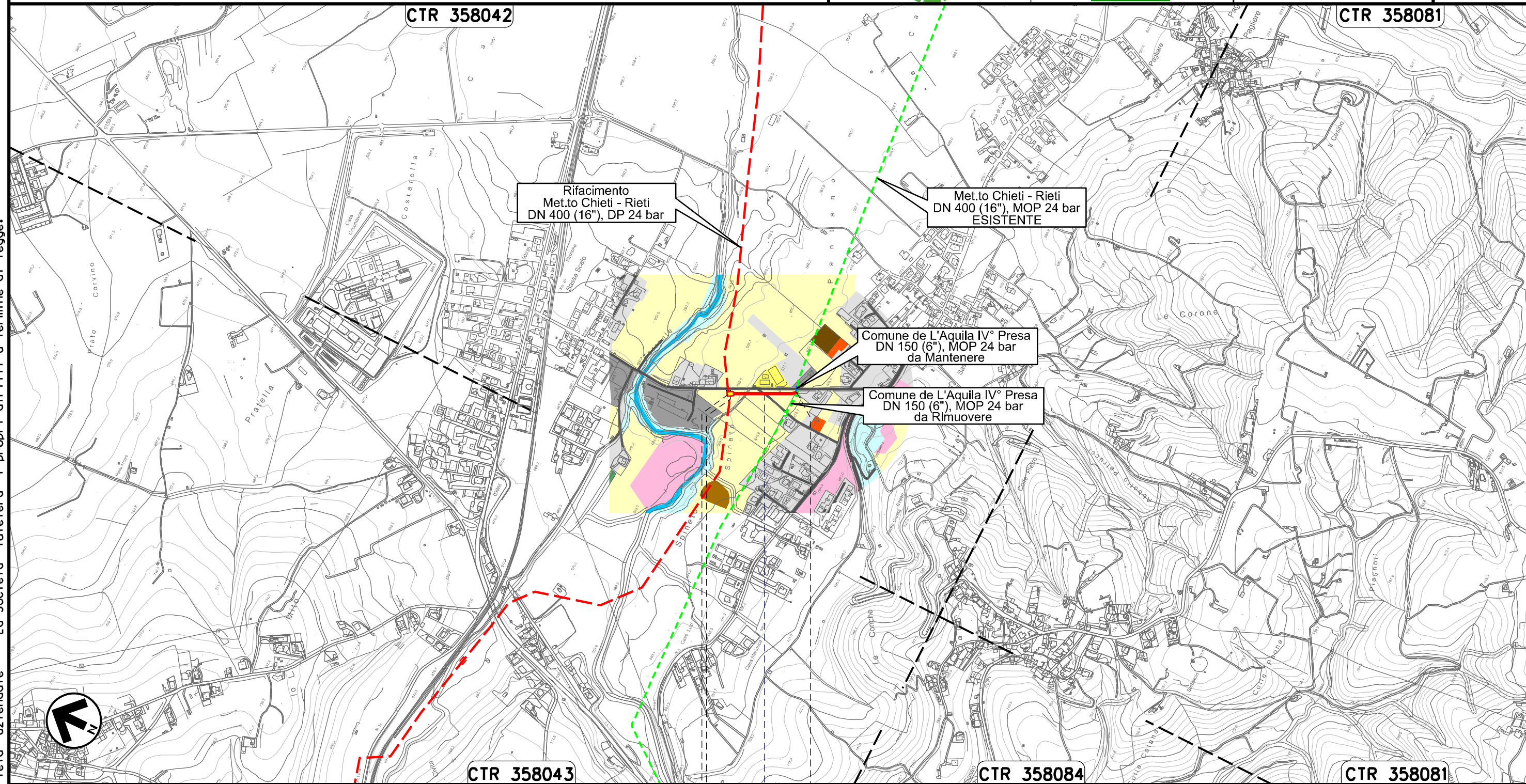
Il presente disegno e' di proprieta' aziendale - La Societa' tutelera' i propri diritti a termine di legge.

Ricollegamento Allacciamento Comune De L'Aquila IV° Presa
DN 150 (6"), DP 24 bar

00	20.02.20	EMISSIONE	PASQUINI	CECCONI	CAPRIOTTI		
INDICE	DATA	R E V I S I O N I			ELABORATO	VERIFICATO	APPROVATO
Dis. PG-US-250			Comm. NR /19094				

Foglio
22
di 35
Scala
1:10000

CARTA DELL'USO DEL SUOLO



0+000 0+176

L'AQUILA
L'AQUILA



● Strada Comunale

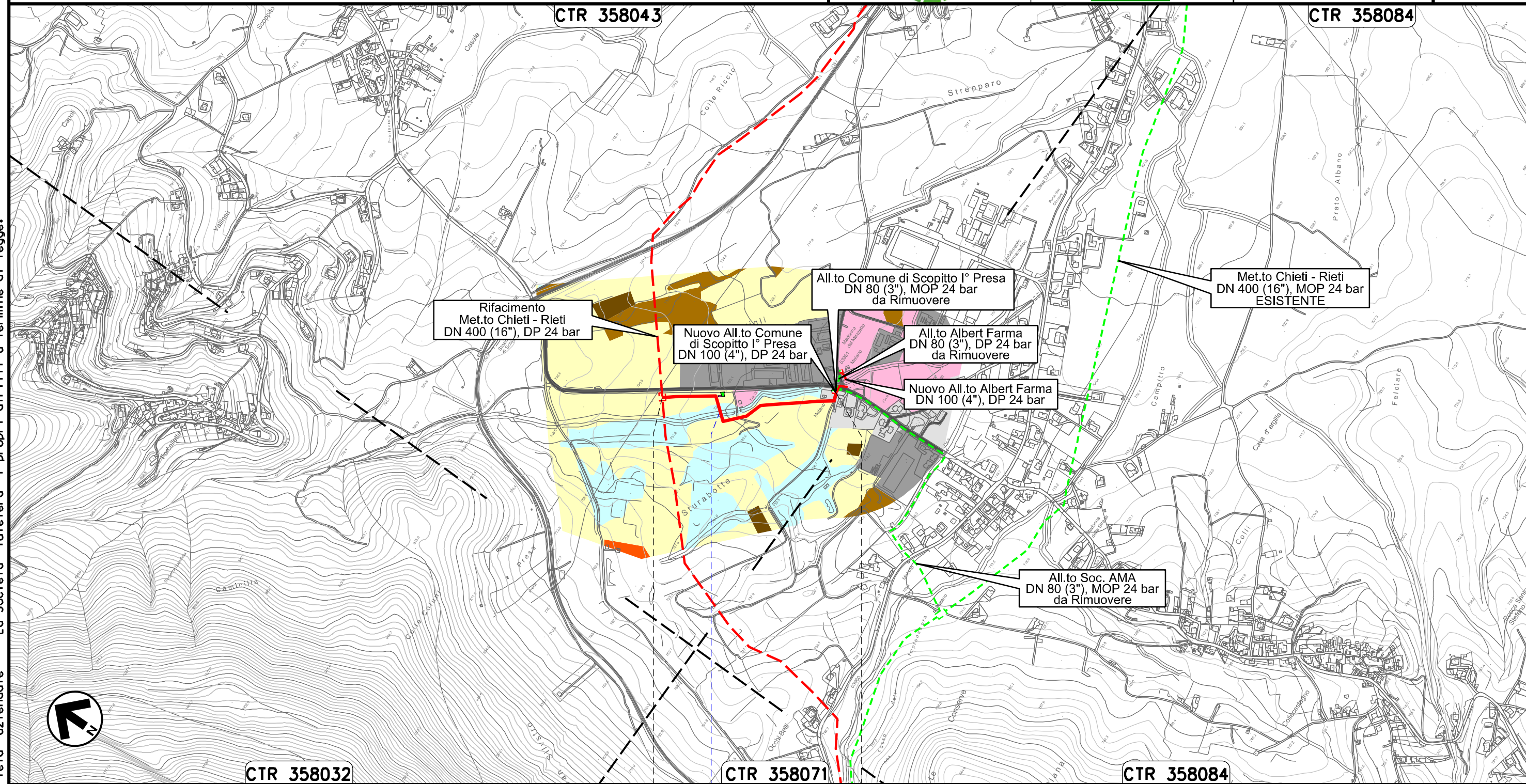
Il presente disegno e' di proprieta' aziendale - La Societa' tutelera' i propri diritti a termine di legge.

Derivazione Comune di Scoppito I' Presa e Albert Farma
DN 100 (4"), DP 24 bar

00	20.02.20	EMISSIONE	PASQUINI	CECCONI	CAPRIOTTI
INDICE	DATA	REVISIONI	ELABORATO	VERIFICATO	APPROVATO
			Dis. PG-US-250		
			Comm. NR /19094		

Foglio
23
di 35
Scala
1:10000

CARTA DELL'USO DEL SUOLO



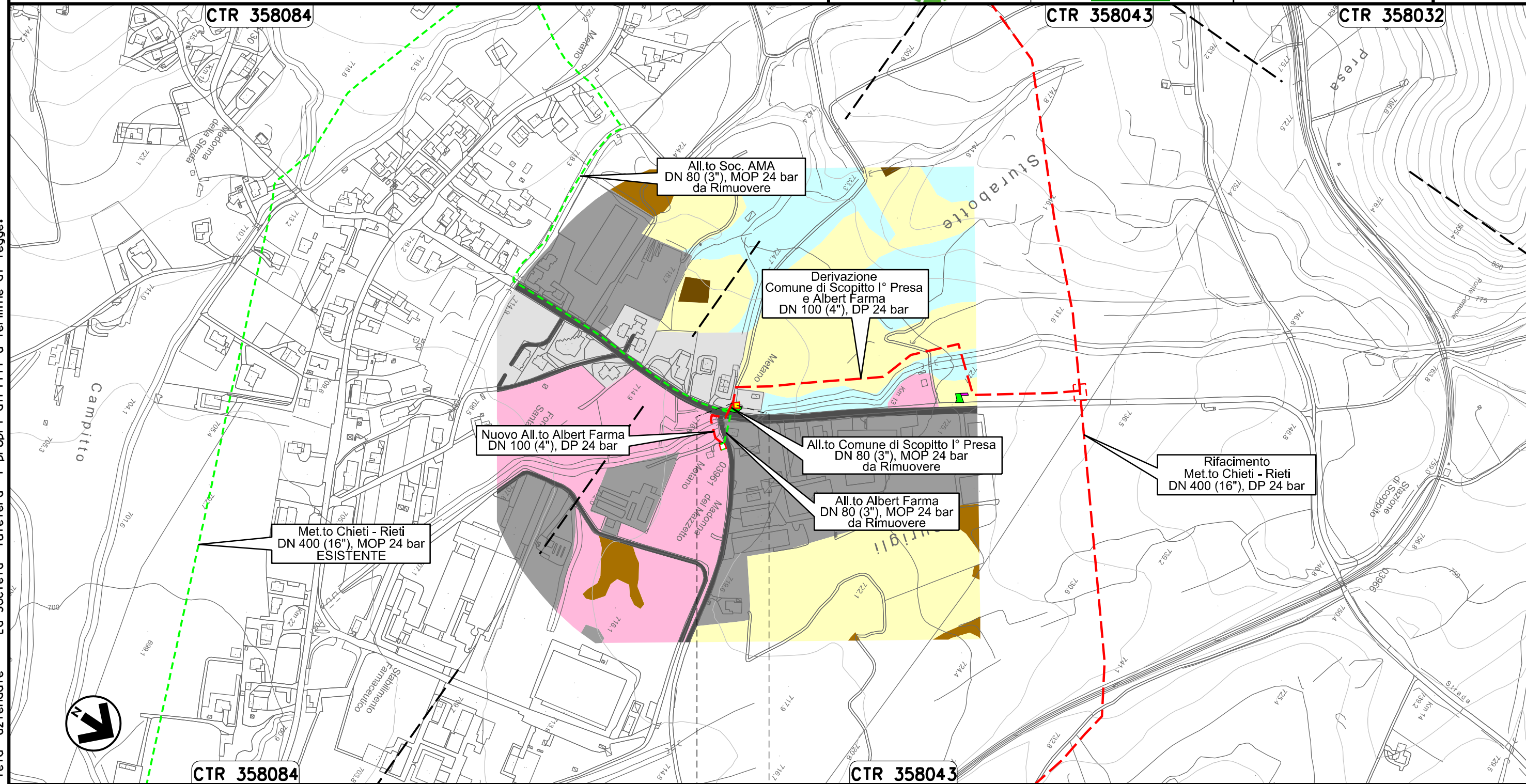
Il presente disegno e' di proprieta' aziendale - La Societa' tutelera' i propri diritti a termine di legge.

Nuovo Allacciamento Comune di Scoppito l' Presa
DN 100 (4"), DP 24 bar

00	20.02.20	EMISSIONE	PASQUINI	CECCONI	CAPRIOTTI
INDICE	DATA	REVISIONI	ELABORATO	VERIFICATO	APPROVATO
			Dis. PG-US-250		
			Comm. NR /19094		

Foglio
24
di 35
Scala
1:5000

CARTA DELL'USO DEL SUOLO



All.to Soc. AMA
DN 80 (3"), MOP 24 bar
da Rimuovere

Derivazione
Comune di Scoppito l° Presa
e Albert Farma
DN 100 (4"), DP 24 bar

Nuovo All.to Albert Farma
DN 100 (4"), DP 24 bar

All.to Comune di Scoppito l° Presa
DN 80 (3"), MOP 24 bar
da Rimuovere

All.to Albert Farma
DN 80 (3"), MOP 24 bar
da Rimuovere

Rifacimento
Met.to Chieti - Rieti
DN 400 (16"), DP 24 bar

Met.to Chieti - Rieti
DN 400 (16"), MOP 24 bar
ESISTENTE

0+000 0+006

SCOPPITO
L'AQUILA

← PIDA Loc. Sturabotte km 0+006 →

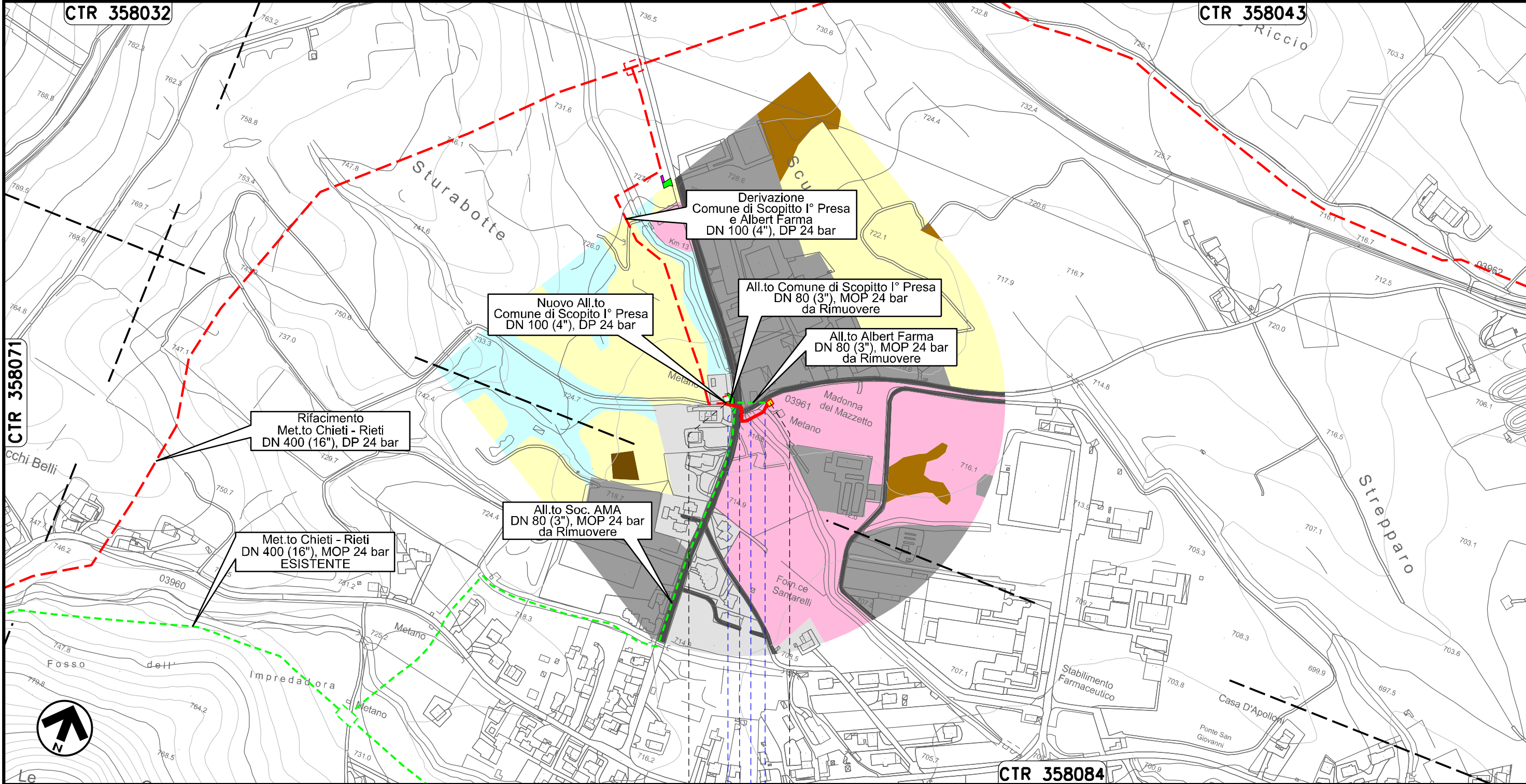
Il presente disegno e' di proprieta' aziendale - La Societa' tutelera' i propri diritti a termine di legge.

Nuovo Allacciamento Albert Farma
DN 100 (4"), DP 24 bar

CARTA DELL'USO DEL SUOLO

00	20.02.20	EMISSIONE	PASQUINI	CECCONI	CAPRIOTTI		
INDICE	DATA	R E V I S I O N I			ELABORATO	VERIFICATO	APPROVATO
		Dis. PG-US-250					
		Comm. NR /19094					

Foglio
25
di 35
Scala
1:5000



Il presente disegno e' di proprieta' aziendale - La Societa' tutelera' i propri diritti a termine di legge.

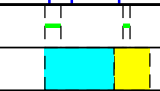
0+000 0+084

SCOPPITO
L'AQUILA

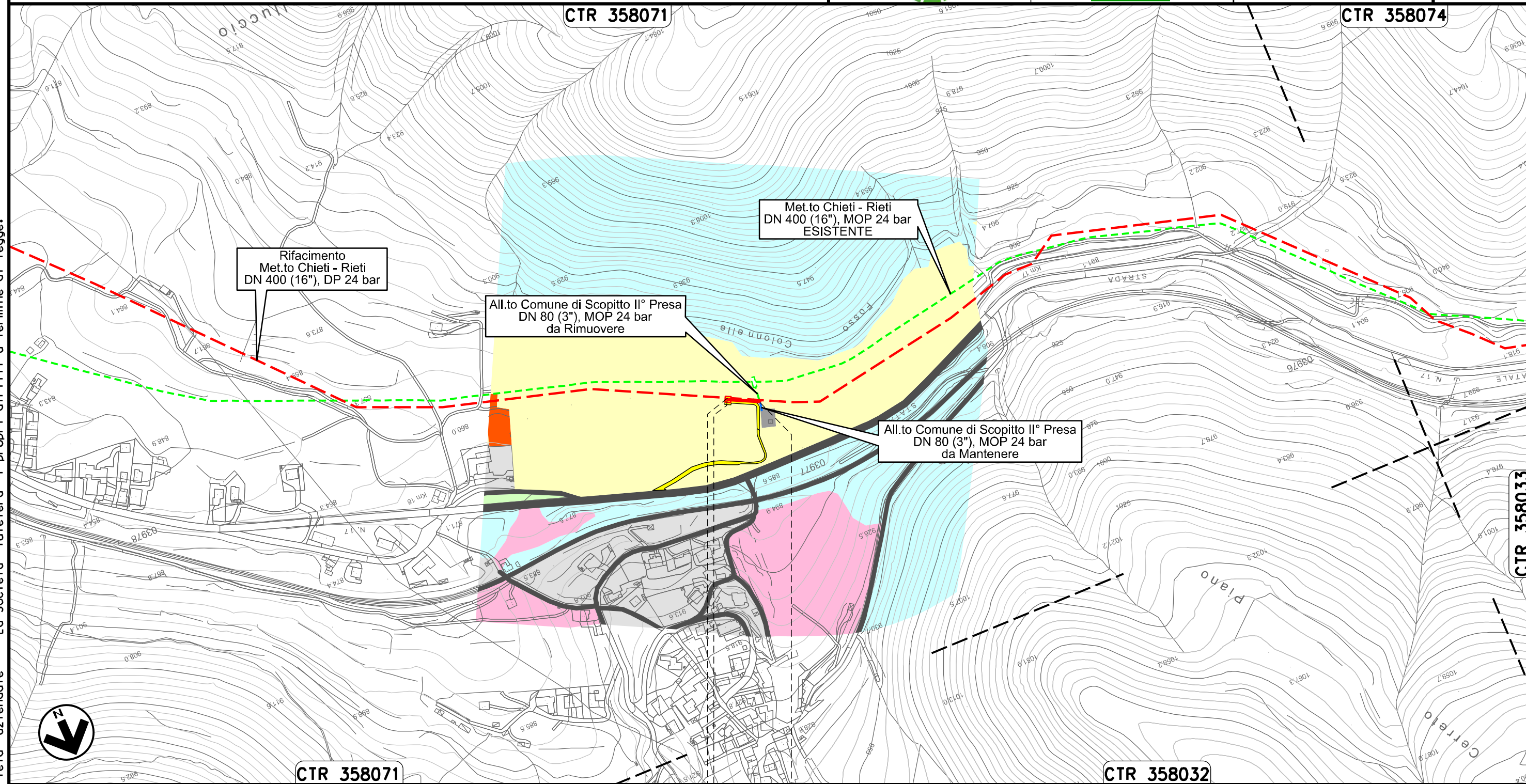
Il Fossato

Strada Comunale

PIDA Loc. Madonna del Mazzetto
km 0+084



CARTA DELL'USO DEL SUOLO



Il presente disegno e' di proprieta' aziendale - La Societa' tutelera' i propri diritti a termine di legge.




SCOPPITO
L'AQUILA

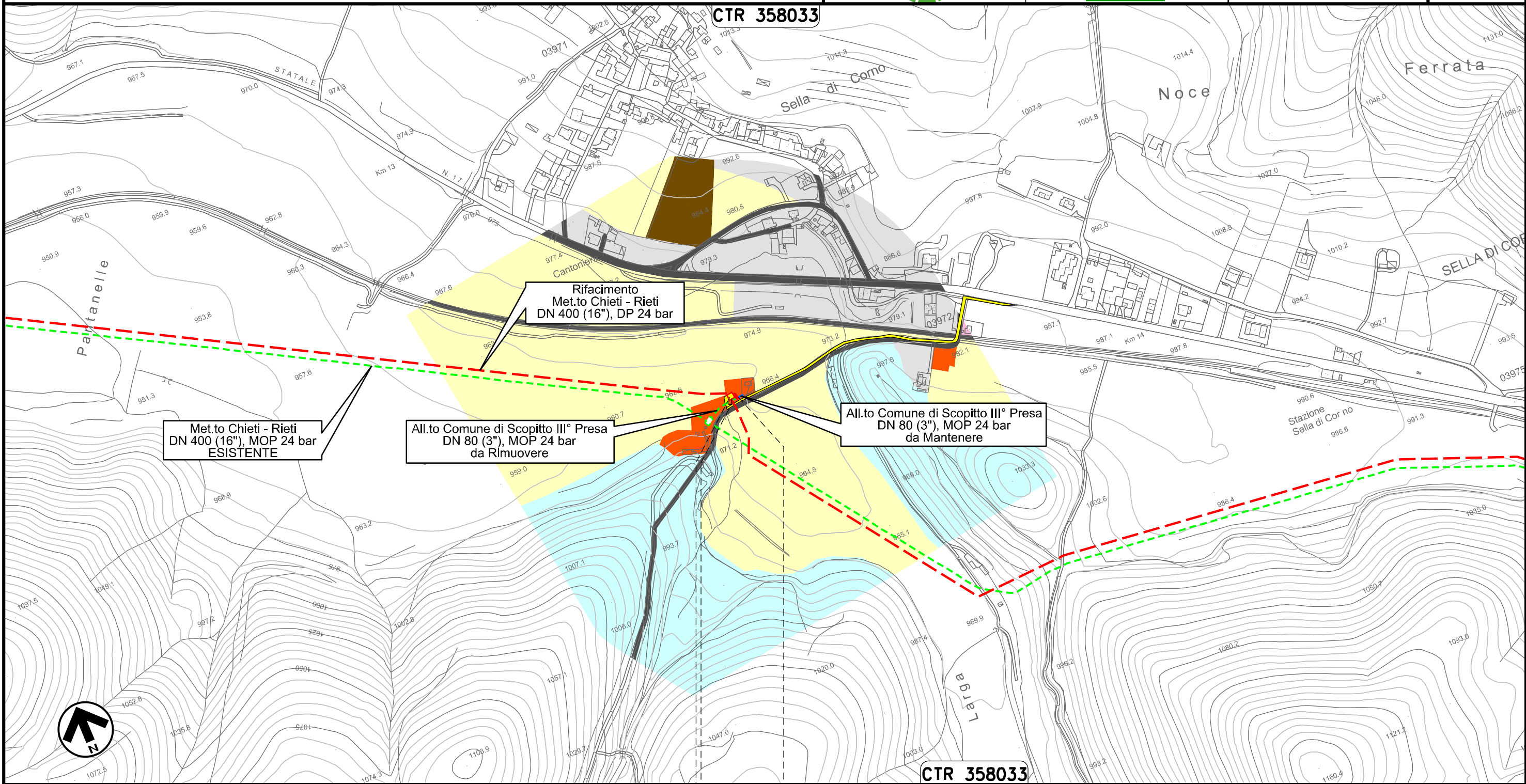
PIDA Loc. Casa di Curto
km 0+003



Ricollegamento Allacciamento Comune di Scoppito III° Presa
DN 100 (4"), DP 24 bar

00	20.02.20	EMISSIONE	PASQUINI	CECCONI	CAPRIOTTI	Foglio 27 di 35
INDICE	DATA	R E V I S I O N I	ELABORATO	VERIFICATO	APPROVATO	
 			Dis. PG-US-250		Scala 1:5000	
			Comm. NR /19094			


CARTA DELL'USO DEL SUOLO



0+000 0+015



SCOPPITO
L'AQUILA

PIDA Loc. Sella di Corno
km 0+003



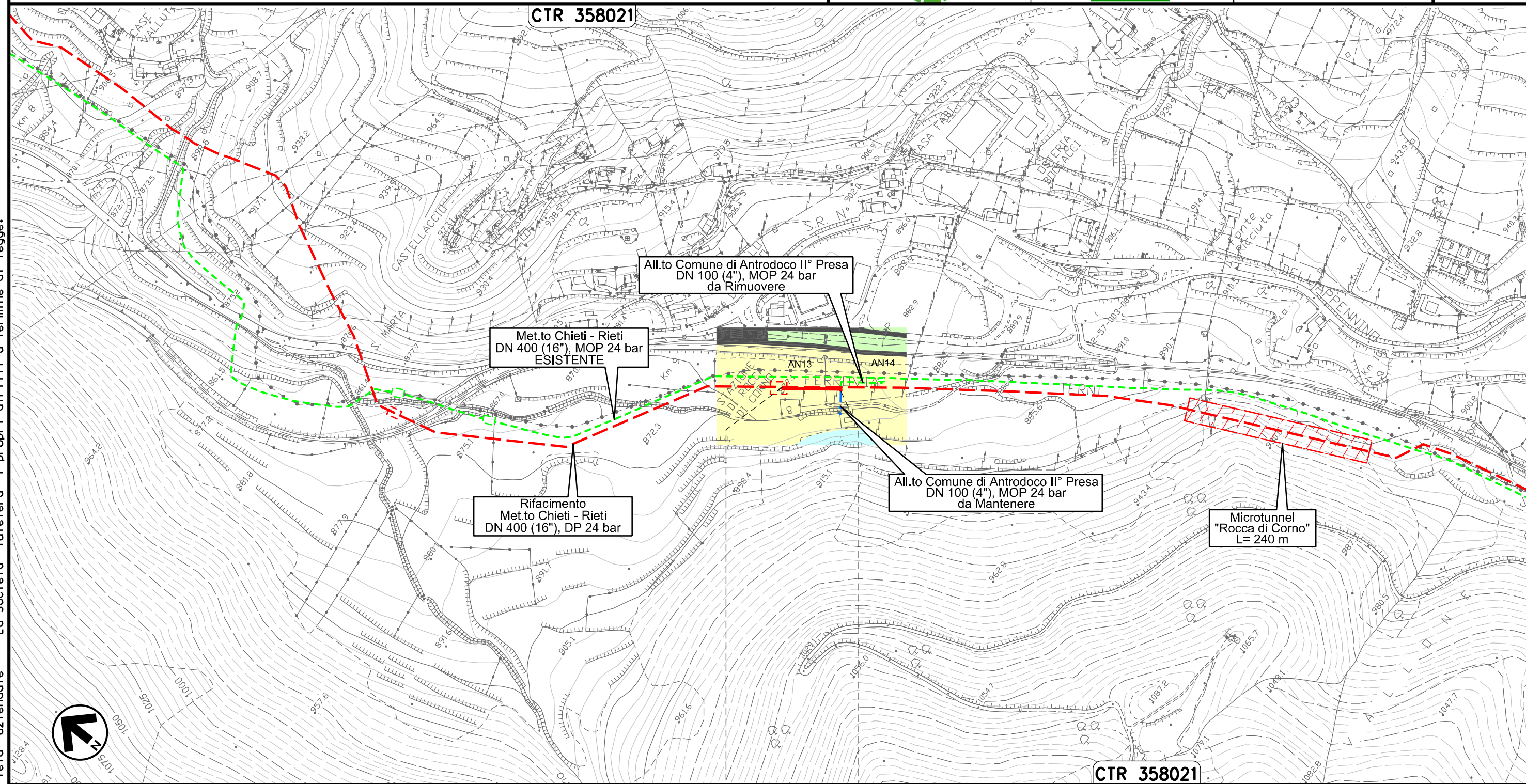
Il presente disegno e' di proprieta' aziendale - La Societa' tutelera' i propri diritti a termine di legge.

Ricollegamento Allacciamento Comune di Antrodoco II° Presa
DN 100 (4"), DP 24 bar

00	20.02.20	EMISSIONE	PASQUINI	CECCONI	CAPRIOTTI
INDICE	DATA	R E V I S I O N I		ELABORATO	VERIFICATO
					
			Dis.	PG-US-250	
			Comm.	NR /19094	

Foglio
28
di 35
Scala
1:5000

CARTA DELL'USO DEL SUOLO



Il presente disegno e' di proprieta' aziendale - La Societa' tutelera' i propri diritti a termine di legge.



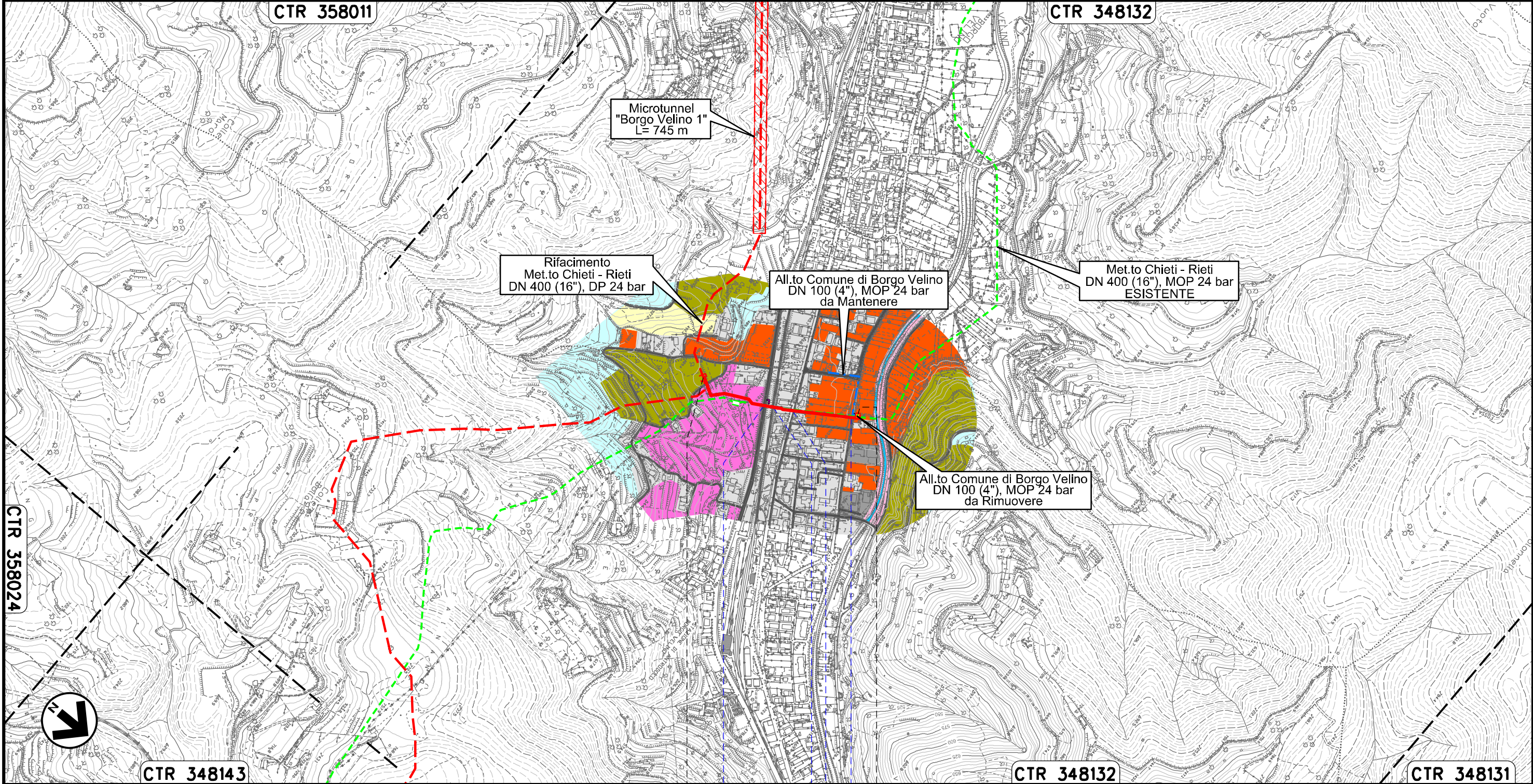
0+000 0+079

ANTRODOCO
RIETI

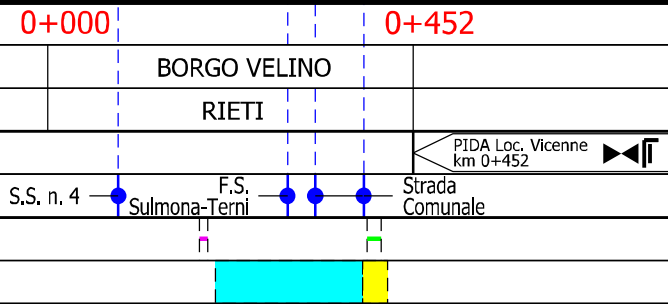
Ricollegamento Allacciamento Comune di Borgo Velino
DN 100 (4"), DP 24 bar

00	20.02.20	EMISSIONE	PASQUINI	CECCONI	CAPRIOTTI	Foglio 29 di 35
INDICE	DATA	R E V I S I O N I	ELABORATO	VERIFICATO	APPROVATO	
			Dis. PG-US-250			Scala 1:10000
			Comm. NR /19094			

CARTA DELL'USO DEL SUOLO



Il presente disegno e' di proprieta' aziendale - La Societa' tutelera' i propri diritti a termine di legge.



Ricollegamento Allacciamento Comune di Rieti III° Presa
DN 100 (4"), DP 24 bar

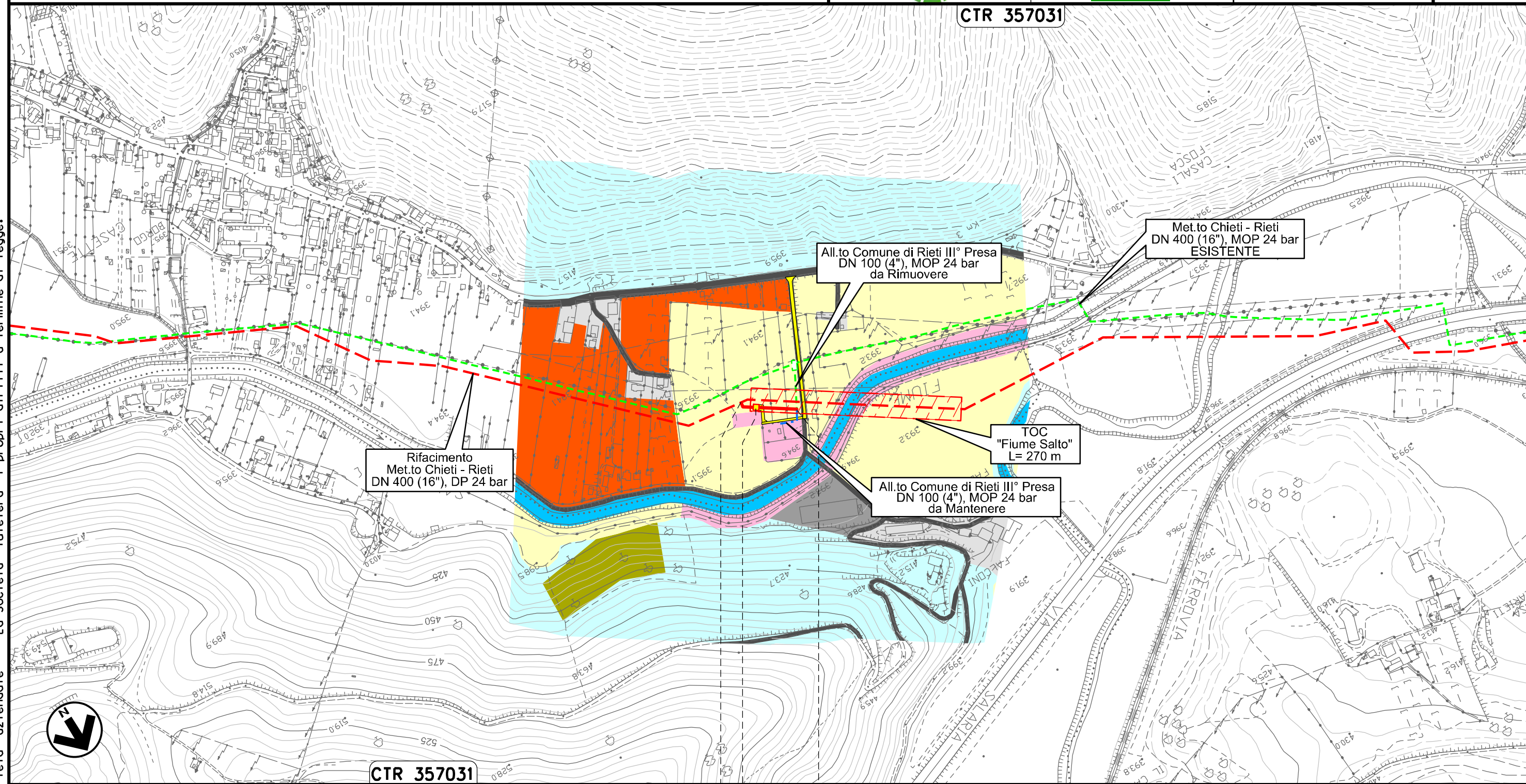
00	20.02.20	EMISSIONE	PASQUINI	CECCONI	CAPRIOTTI
INDICE	DATA	R E V I S I O N I	ELABORATO	VERIFICATO	APPROVATO
			Dis. PG-US-250		
			Comm. NR /19094		

Foglio
31
di 35
Scala
1:5000

CARTA DELL'USO DEL SUOLO



CTR 357031



Rifacimento
Met.to Chieti - Rieti
DN 400 (16"), DP 24 bar

All.to Comune di Rieti III° Presa
DN 100 (4"), MOP 24 bar
da Rimuovere

Met.to Chieti - Rieti
DN 400 (16"), MOP 24 bar
ESISTENTE

TOC
"Fiume Salto"
L= 270 m

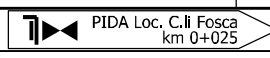
All.to Comune di Rieti III° Presa
DN 100 (4"), MOP 24 bar
da Mantenere

CTR 357031

Il presente disegno e' di proprieta' aziendale - La Societa' tutelera' i propri diritti a termine di legge.



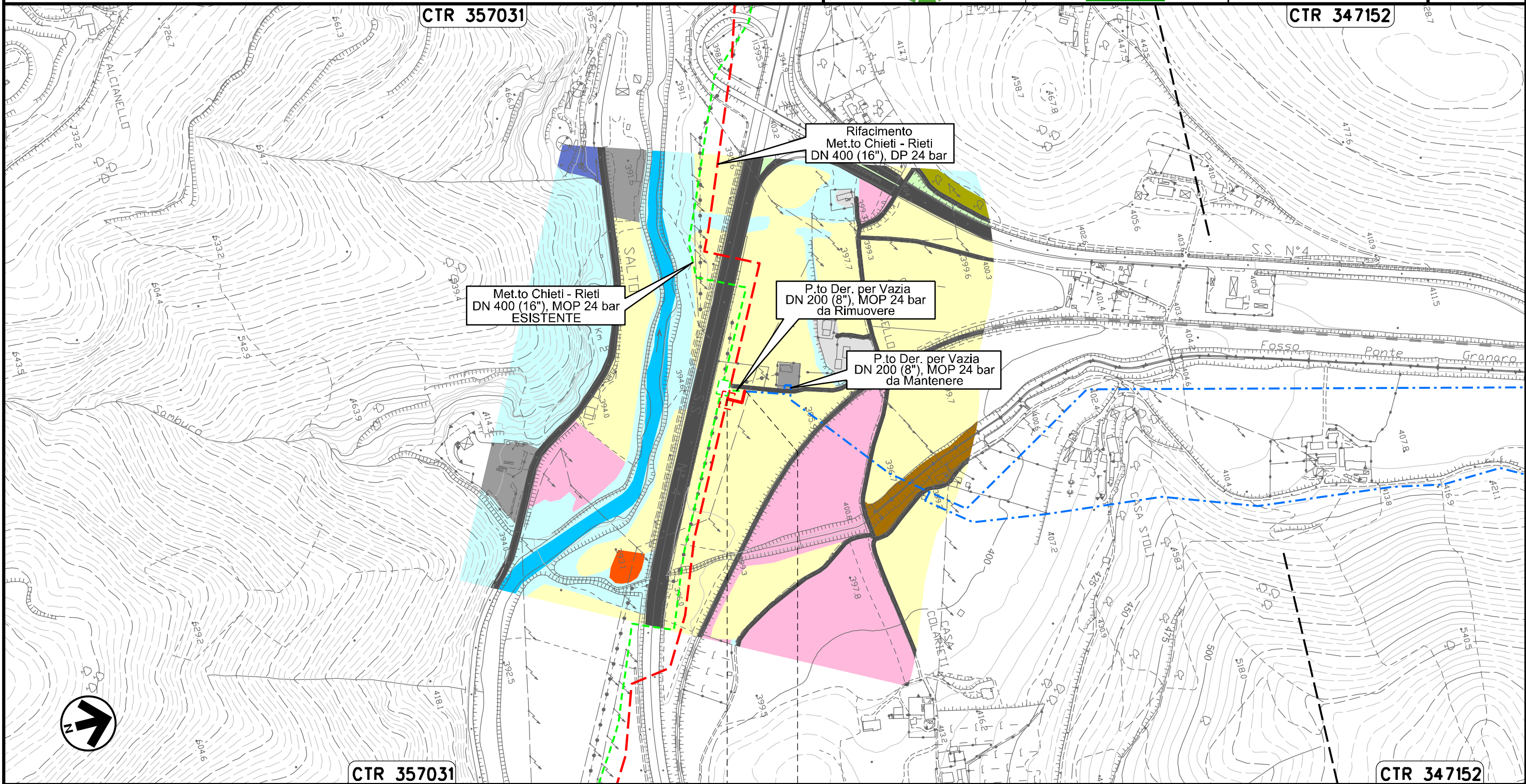
RIETI
RIETI



Ricollegamento Potenziamento Der. per Vazia
DN 200 (8"), DP 24 bar

00	20.02.20	EMISSIONE	PASQUINI	CECCONI	CAPRIOTTI	Foglio
INDICE	DATA	REVISIONI	ELABORATO	VERIFICATO	APPROVATO	32
			Dis. PG-US-250			di 35
			Comm. NR /19094			Scala 1:5000

CARTA DELL'USO DEL SUOLO



0+000 0+036

RIETI
RIETI

Il presente disegno e' di proprieta' aziendale - La Societa' tutelera' i propri diritti a termine di legge.

Ricollegamento MET.TO RIETI - ROMA
DN 300 (12"), DP 24 bar

00	20.02.20	EMISSIONE	PASQUINI	CECCONI	CAPRIOTTI	Foglio
INDICE	DATA	R E V I S I O N I	ELABORATO	VERIFICATO	APPROVATO	33
			Dis. PG-US-250			di 35
			Comm. NR /19094			Scala 1:10000



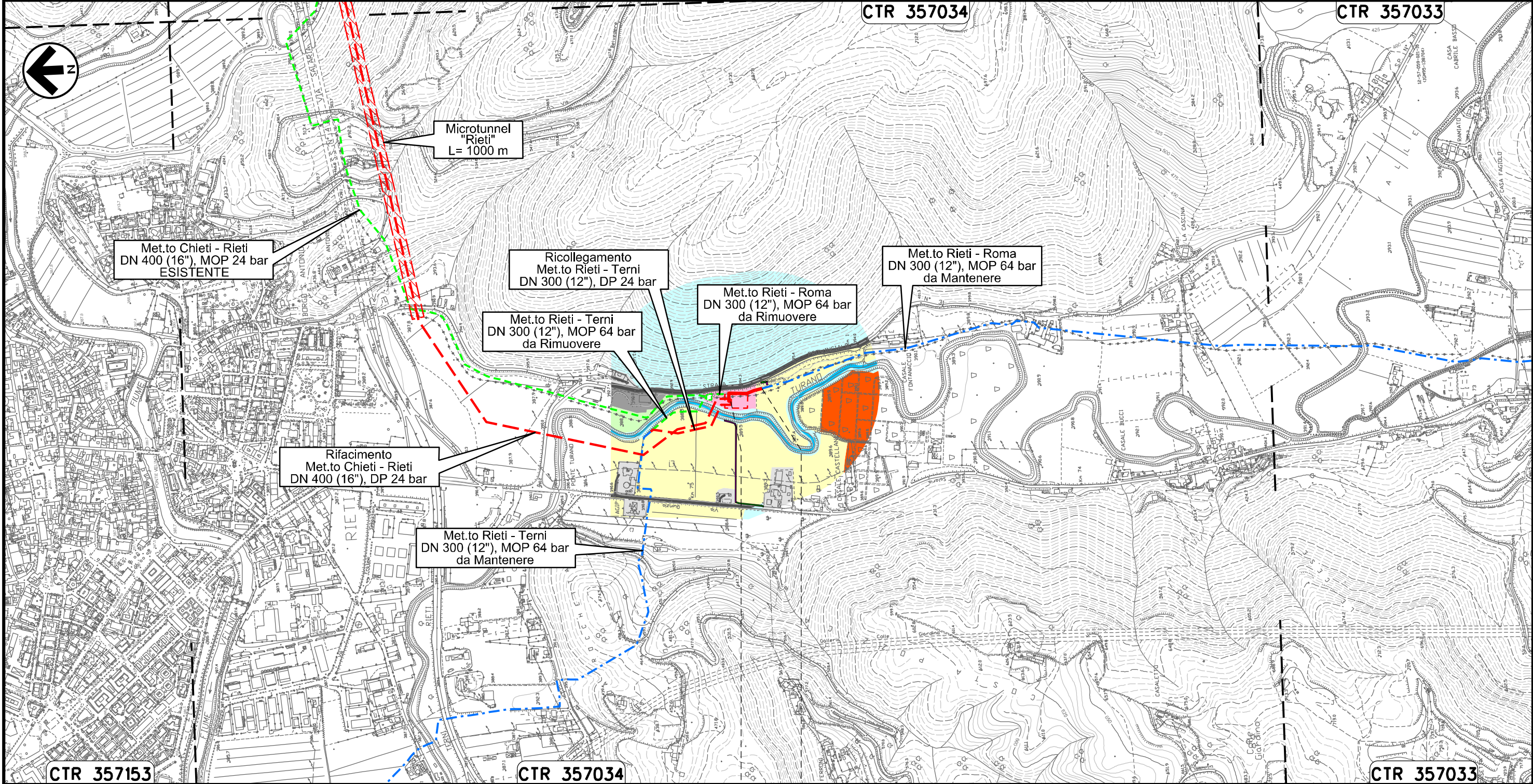
CARTA DELL'USO DEL SUOLO

CTR 357034

CTR 357033



Il presente disegno e' di proprieta' aziendale - La Societa' tutelera' i propri diritti a termine di legge.



0+000 0+113

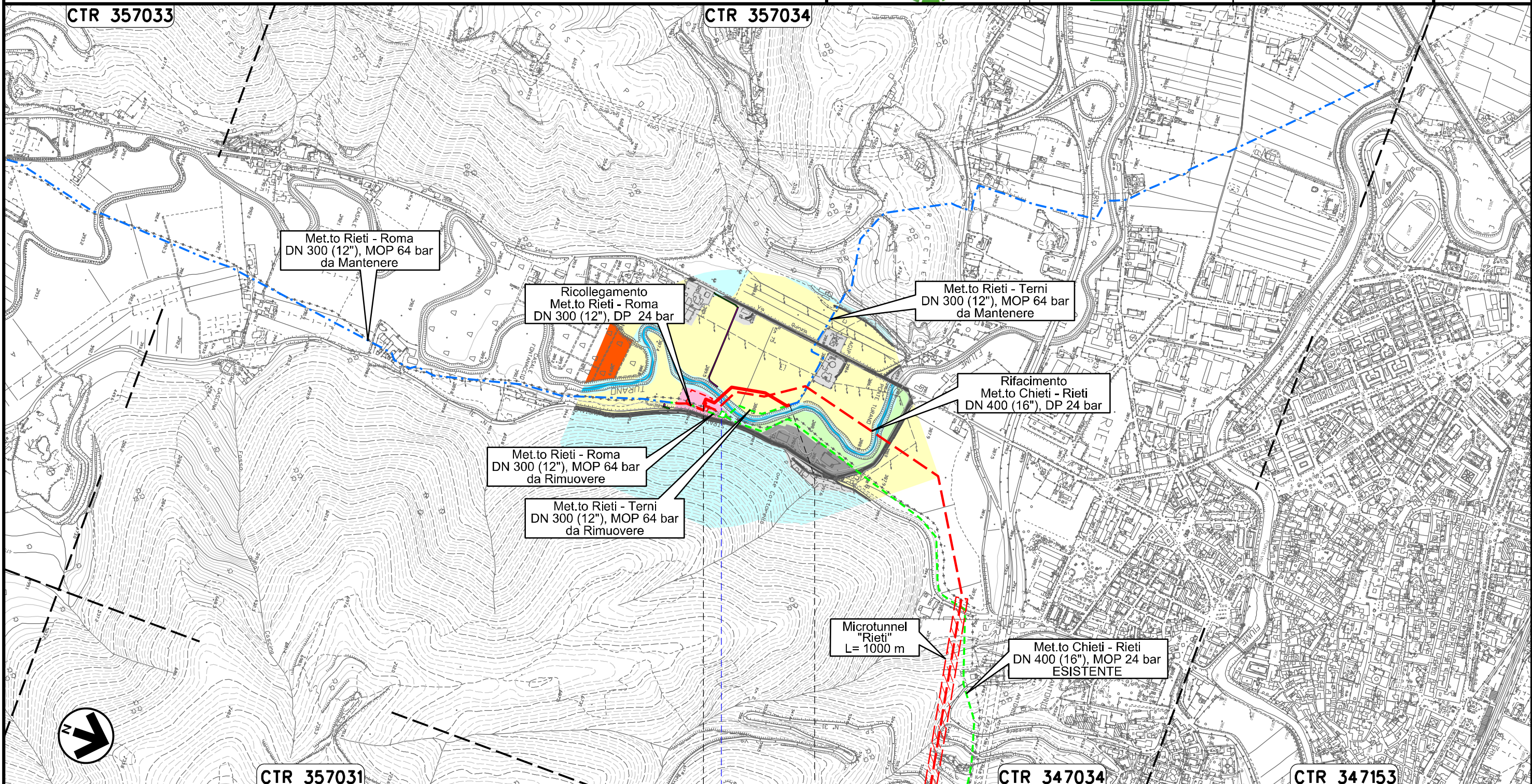
RIETI
RIETI



Ricollegamento MET.TO RIETI - TERNI
DN 300 (12"), DP 24 bar

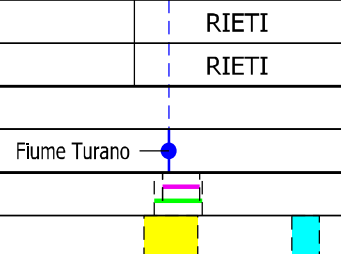
00	20.02.20	EMISSIONE	PASQUINI	CECCONI	CAPRIOTTI	Foglio
INDICE	DATA	R E V I S I O N I	ELABORATO	VERIFICATO	APPROVATO	34
			Dis. PG-US-250			di 35
			Comm. NR /19094			Scala
						1:10000

CARTA DELL'USO DEL SUOLO



Il presente disegno e' di proprieta' aziendale - La Societa' tutelera' i propri diritti a termine di legge.

0+000 0+258



LEGENDA

SIMBOLOGIA CARTOGRAFICA

- | | | | |
|--|--|--|---|
| | Opere connesse in progetto | | Impianti di opere connesse in progetto |
| | Metanodotto in progetto | | Impianti di linea in progetto |
| | Metanodotto in esercizio da ricollegare | | Impianti di linea da porre fuori esercizio e recuperare |
| | Metanodotto e opere connesse da porre fuori esercizio e recuperare | | Impianti di linea in esercizio |
| | Metanodotti in esercizio | | Gallerie, Tunnel, Mini-Microtunnel, Raise Boring, T.O.C. e Direct Pipe. |
| | Altre condotte di terzi | | Piazzola di stoccaggio tubazioni |
| | Aree impianti stacco-terminale in progetto | | Depositi temporanei |
| | Aree impianti stacco-terminale esistenti | | Strada di accesso all'impianto |
| | Limite sovrapposizione fogli | | Adeguamento strade esistenti |
| | | | Strade di accesso provvisorio |
| | | | Nuova viabilità |

SIMBOLOGIA MECCANICA

- | | |
|--|--|
| | Punto di intercettazione di linea (P.I.L.) |
| | Punto di intercettazione di derivazione importante (P.I.D.I.) |
| | Punto di intercettazione di derivazione semplice con stacco da P.I.L. (P.I.D.S.) |
| | Punto di intercettazione e derivazione semplice con stacco da Linea (P.I.D.S.) |
| | Punto di intercettazione con discaggio di allacciamento (P.I.D.A.) |
| | Punto predisposto per il discaggio di allacciamento (P.P.D.A.) |
| | Punto di sezionamento elettrico terminale (P.S.E.T.) |
| | Stazione predisposta per lancio e ricevimento PIG |
| | Impianto di riduzione/egolazione della pressione |

SIMBOLOGIA TEMATICA

- | | | | |
|--|--------------------------------|--|---|
| | Altre colture permanenti | | Colture orticole |
| | Arbusteti | | Frutteti |
| | Aree industriali e commerciali | | Infrastrutture |
| | Aree ricreative e sportive | | Oliveti |
| | Aree urbanizzate | | Prati, pascoli e praterie |
| | Aree verdi urbane | | Rocce nude, falesie, rupi, affioramenti |
| | Bacini e corsi d'acqua | | Seminativi |
| | Boschi di conifere | | Siepi e filari |
| | Boschi di latifoglie | | Sistemi colturali complessi |
| | Boschi misti | | Vigneti |
| | Cave | | Vivai |

Il presente disegno e' di proprieta' aziendale - La Societa' tutelera' i propri diritti a termine di legge.

Progressiva chilometrica	N.									
Comuni										
Province										
Impianti	TIPO - N. - PROGR. km					TIPO - N. - PROGR. KM Esistente da Ricollegare				
Attraversamenti	TIPOLOGIA ATTRAVERSATA (SS n. **, corso d'acqua, ferrovia, ecc.)									
Strade - Piste - Piazzole tubazioni	ACCESSO IMPIANTI	ADEGUAMENTI STRADE	STRADE PROVVISORIE	DEPOSITI TEMPORANEI	Dn	N. PIAZ.	Pn			
Fascia di lavoro	ALLARGATA	RIDOTTA	SPECIALE							
Tratti Esistenti da Ricollegare e Posa Polifora	TrattoX: xxx mt									