



Il presente disegno e' di proprieta' aziendale - La Societa' tutelera' i propri diritti a termine di legge.



COROGRAFIA Scala 1:500.000



00	20.02.20	EMISSIONE		PASQUINI	CECCONI
INDICE	DATA	R E V I S I O N I			CAPRIOTTI
				ELABORATO	VERIFICATO
					
Rifacimento MET.TO CHIETI - RIETI DN 400 (16"), DP 24 bar				Dis. PG-AFSZ-131	
				Fg. 1 di 35	
				Comm. NR /19094	
				INDICE	
				Scala 1:10000	
AEROFOTOGRAMMETRIA CON AREE NATURA 2000				Sostituisce il .....	
				Sostituito dal .....	

Rifacimento MET.TO CHIETI - RIETI  
DN 400 (16"), DP 24 bar

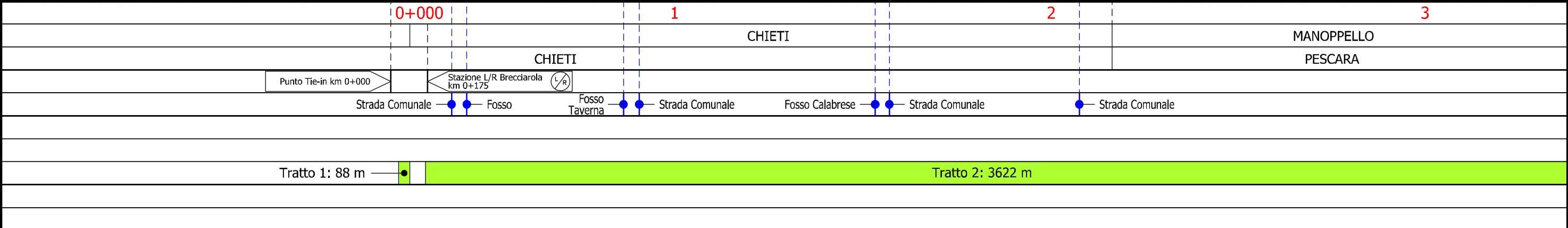
AEROFOTOGRAMMETRIA CON AREE NATURA 2000

00	20.02.20	EMISSIONE	PASQUINI	CECCONI	CAPRIOTTI
INDICE	DATA	R E V I S I O N I	ELABORATO	VERIFICATO	APPROVATO
			Dis. PG-AFSZ-131		
			Comm. NR /19094		


Foglio  
**2**  
di 35  
Scala  
1:10000



Il presente disegno e' di proprieta' aziendale - La Societa' tutelera' i propri diritti a termine di legge.



Rifacimento MET.TO CHIETI - RIETI  
DN 400 (16"), DP 24 bar

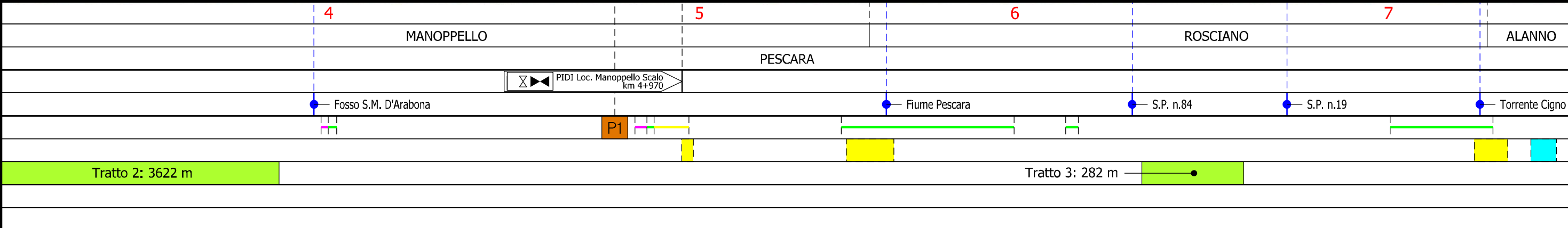
00	20.02.20	EMISSIONE	PASQUINI	CECCONI	CAPRIOTTI	
INDICE	DATA	R E V I S I O N I		ELABORATO	VERIFICATO	APPROVATO
						
			Dis.	PG-AFSZ-131		
			Comm.	NR /19094		

Foglio  
**3**  
di 35  
Scala  
1:10000

AEROFOTOGRAMMETRIA CON AREE NATURA 2000



Il presente disegno e' di proprieta' aziendale - La Societa' tutelera' i propri diritti a termine di legge.



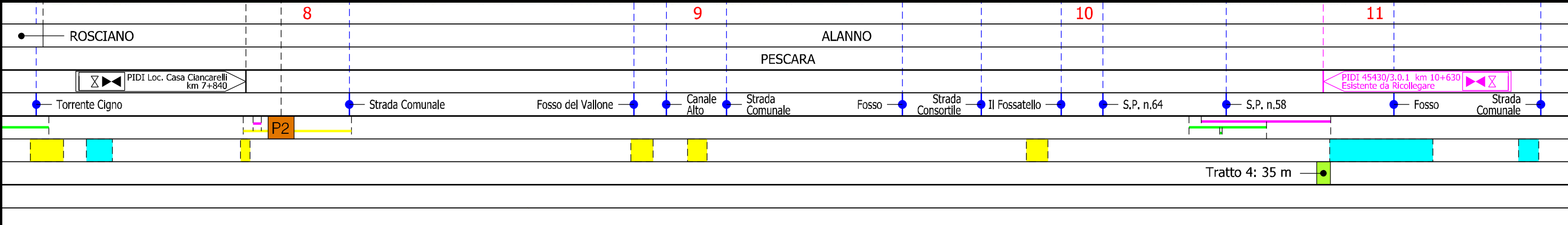
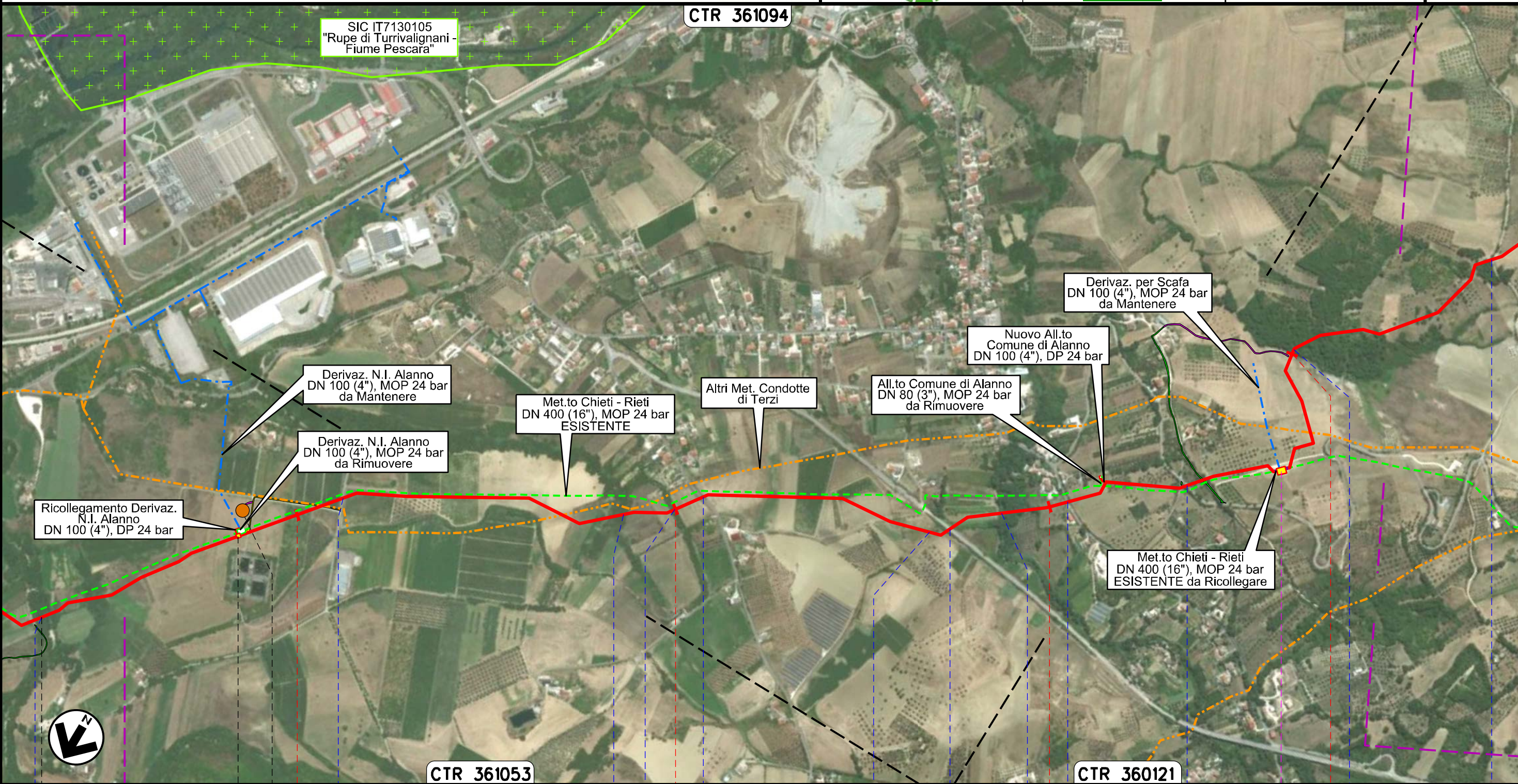
Rifacimento MET.TO CHIETI - RIETI  
DN 400 (16"), DP 24 bar

00	20.02.20	EMISSIONE	PASQUINI	CECCONI	CAPRIOTTI		
INDICE	DATA	R E V I S I O N I			ELABORATO	VERIFICATO	APPROVATO
snam			Enereco			Dis. PG-AFSZ-131	
						Comm. NR /19094	

Foglio  
**4**  
di 35  
Scala  
1:10000



AEROFOTOGRAMMETRIA CON AREE NATURA 2000

Il presente disegno e' di proprieta' aziendale - La Societa' tutelera' i propri diritti a termine di legge.

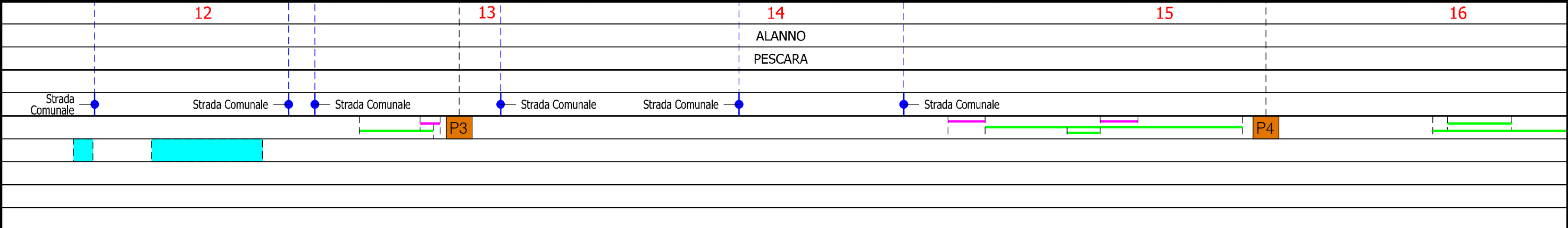
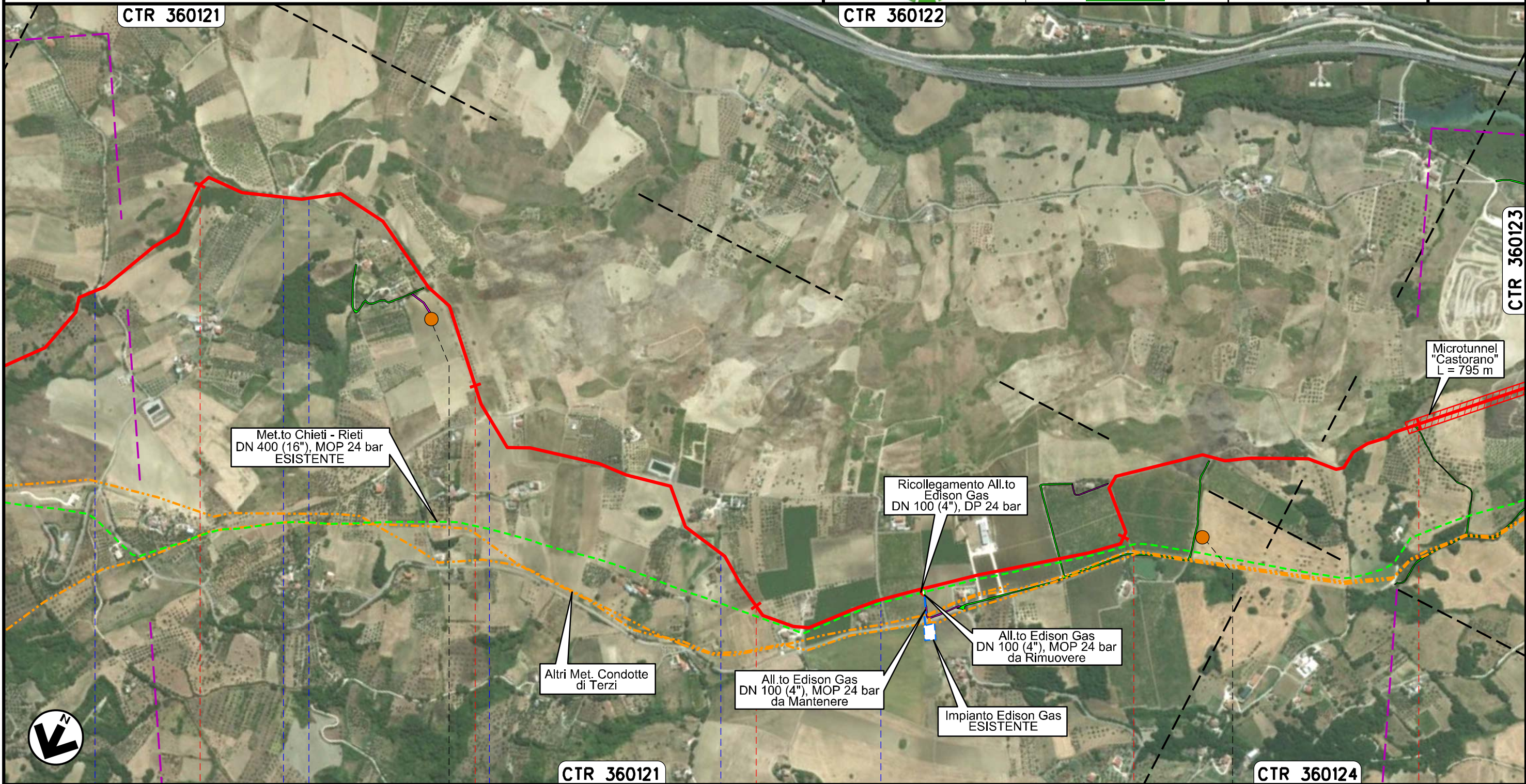


Rifacimento MET.TO CHIETI - RIETI  
DN 400 (16"), DP 24 bar

AEROFOTOGRAMMETRIA CON AREE NATURA 2000

00	20.02.20	EMISSIONE	PASQUINI	CECCONI	CAPRIOTTI	Foglio
INDICE	DATA	R E V I S I O N I	ELABORATO	VERIFICATO	APPROVATO	5
 			Dis. PG-AFSZ-131		di 35	
			Comm. NR /19094		Scala 1:10000	

Il presente disegno e' di proprieta' aziendale - La Societa' tutelera' i propri diritti a termine di legge.

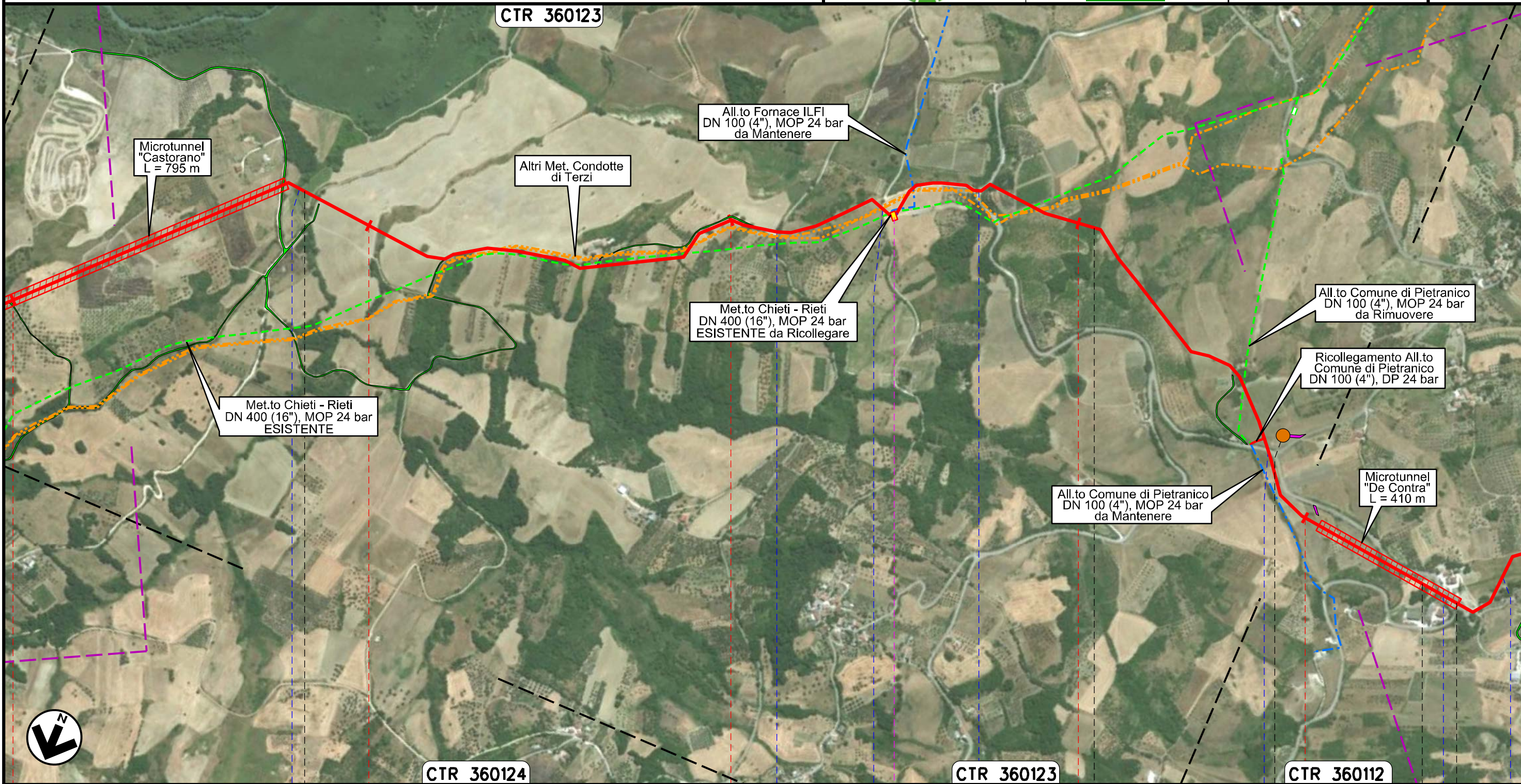


Rifacimento MET.TO CHIETI - RIETI  
DN 400 (16"), DP 24 bar

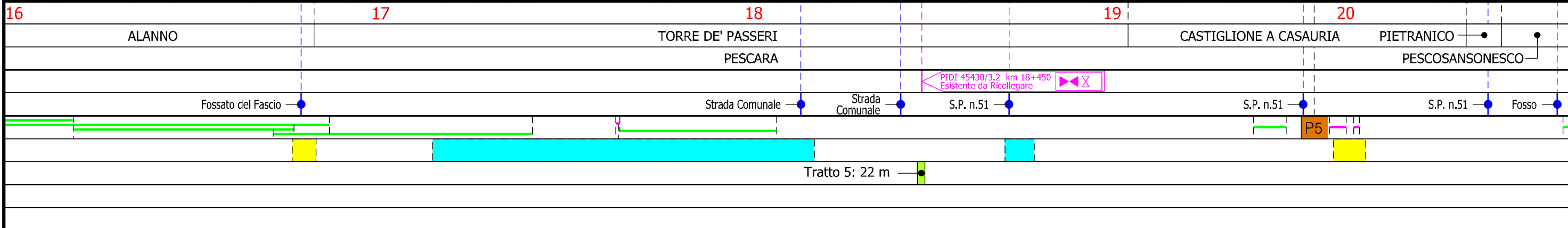
AEROFOTOGRAMMETRIA CON AREE NATURA 2000

00	20.02.20	EMISSIONE	PASQUINI	CECCONI	CAPRIOTTI
INDICE	DATA	R E V I S I O N I			ELABORATO
		Dis. PG-AFSZ-131			VERIFICATO
		Comm. NR /19094			APPROVATO

Foglio  
**6**  
di 35  
Scala  
1:10000



Il presente disegno e' di proprieta' aziendale - La Societa' tutelera' i propri diritti a termine di legge.

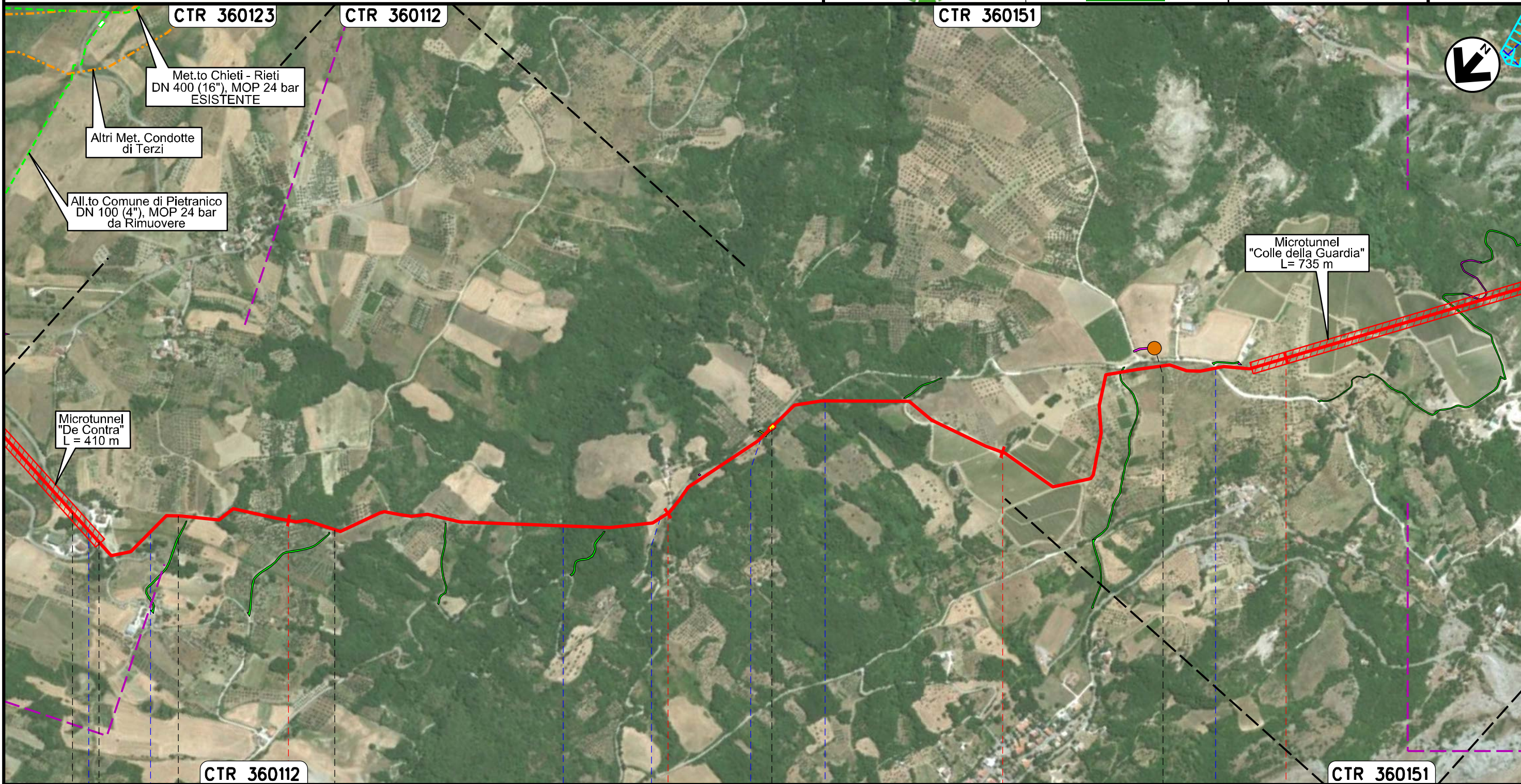


Rifacimento MET.TO CHIETI - RIETI  
DN 400 (16"), DP 24 bar

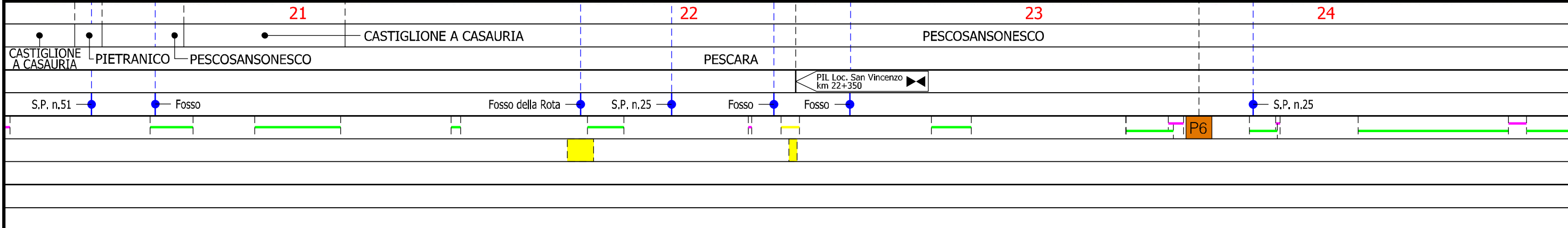
00	20.02.20	EMISSIONE	PASQUINI	CECCONI	CAPRIOTTI
INDICE	DATA	R E V I S I O N I	ELABORATO	VERIFICATO	APPROVATO
			Dis. PG-AFSZ-131		
			Comm. NR /19094		

Foglio  
**7**  
di 35  
Scala  
1:10000

AEROFOTOGRAMMETRIA CON AREE NATURA 2000



Il presente disegno e' di proprieta' aziendale - La Societa' tutelera' i propri diritti a termine di legge.



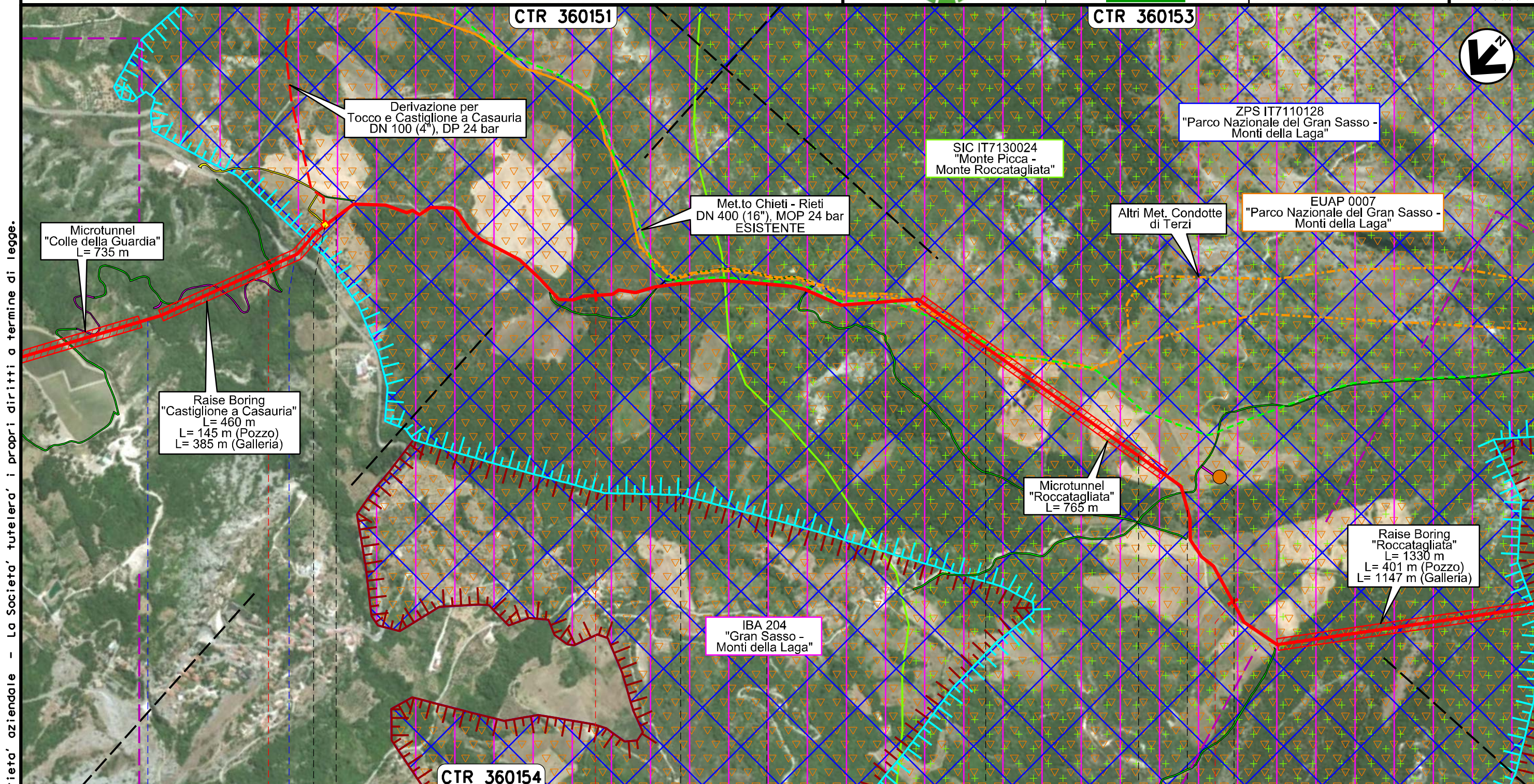
Rifacimento MET.TO CHIETI - RIETI  
DN 400 (16"), DP 24 bar

AEROFOTOGRAMMETRIA CON AREE NATURA 2000


00	20.02.20	EMISSIONE	PASQUINI	CECCONI	CAPRIOTTI
INDICE	DATA	REVISIONI	ELABORATO	VERIFICATO	APPROVATO
			Dis. PG-AFSZ-131		
			Comm. NR /19094		



Foglio  
8  
di 35  
Scala  
1:10000



Il presente disegno e' di proprieta' aziendale - La Societa' tutelera' i propri diritti a termine di legge.

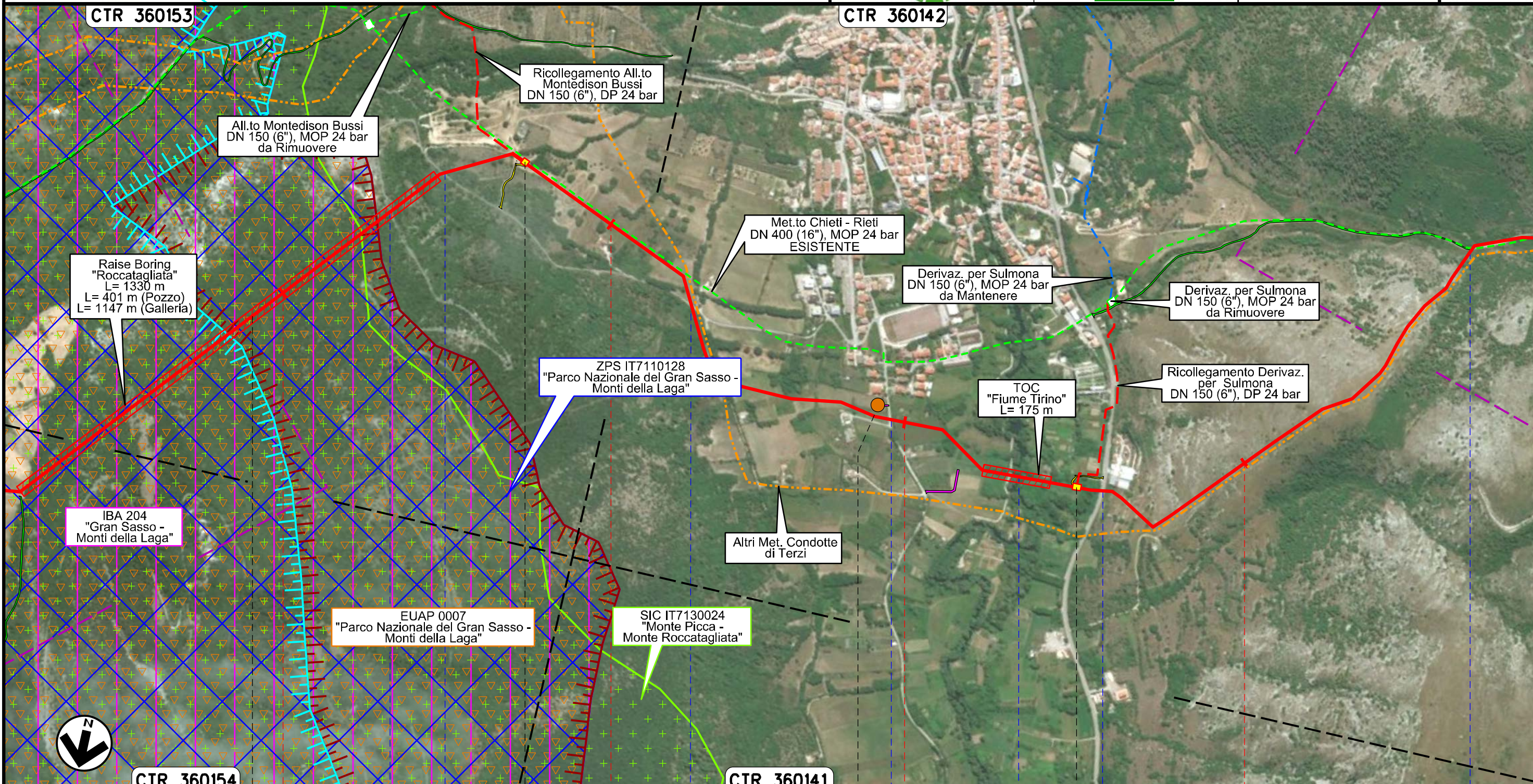




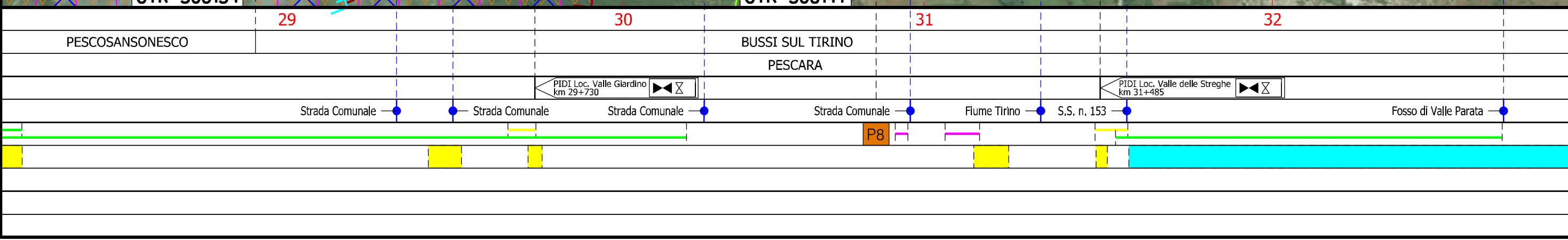
Rifacimento MET.TO CHIETI - RIETI  
DN 400 (16"), DP 24 bar

00	20.02.20	EMISSIONE	PASQUINI	CECCONI	CAPRIOTTI
INDICE	DATA	REVISIONI	ELABORATO	VERIFICATO	APPROVATO
 			Dis. PG-AFSZ-131		Foglio 9 di 35
			Comm. NR /19094		Scala 1:10000

AEROFOTOGRAMMETRIA CON AREE NATURA 2000



Il presente disegno e' di proprieta' aziendale - La Societa' tutelera' i propri diritti a termine di legge.



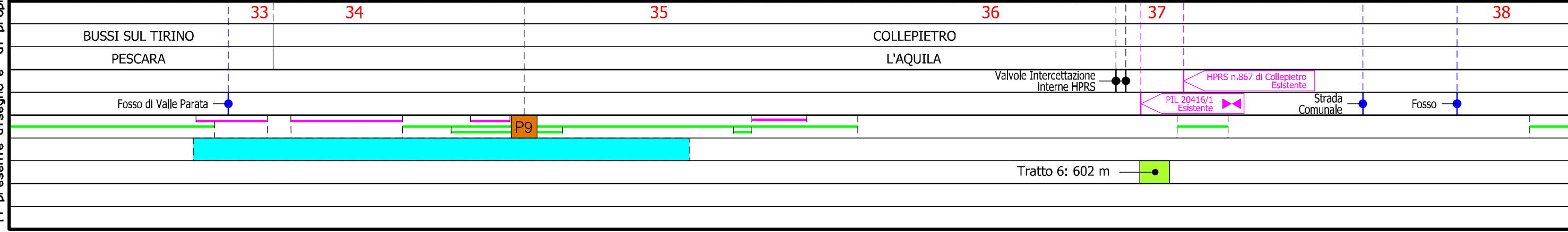
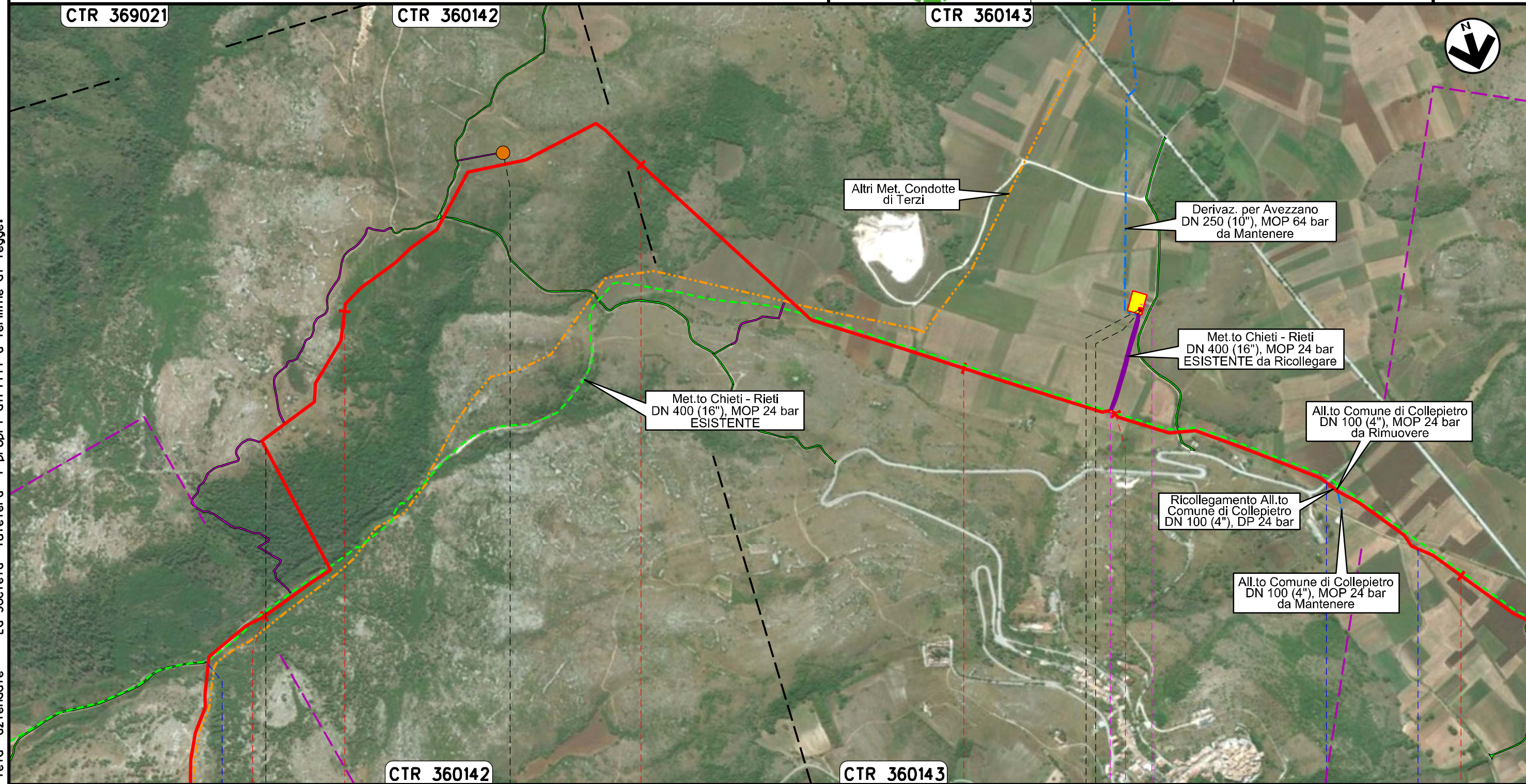
Rifacimento MET.TO CHIETI - RIETI  
DN 400 (16"), DP 24 bar

AEROFOTOGRAMMETRIA CON AREE NATURA 2000

00	20.02.20	EMISSIONE	PASQUINI	CECCONI	CAPRIOTTI
INDICE	DATA	R E V I S I O N I	ELABORATO	VERIFICATO	APPROVATO
Dis. PG-AFSZ-131			Foglio 10 di 35		
Comm. NR /19094			Scala 1:10000		



Il presente disegno e' di proprieta' aziendale - La Societa' tutelera' i propri diritti a termine di legge.



Rifacimento MET.TO CHIETI - RIETI  
DN 400 (16"), DP 24 bar

00	20.02.20	EMISSIONE	PASQUINI	CECCONI	CAPRIOTTI
INDICE	DATA	R E V I S I O N I	ELABORATO	VERIFICATO	APPROVATO
			Dis. PG-AFSZ-131		
			Comm. NR /19094		

Foglio  
**11**  
di 35  
Scala  
1:10000

AEROFOTOGRAMMETRIA CON AREE NATURA 2000

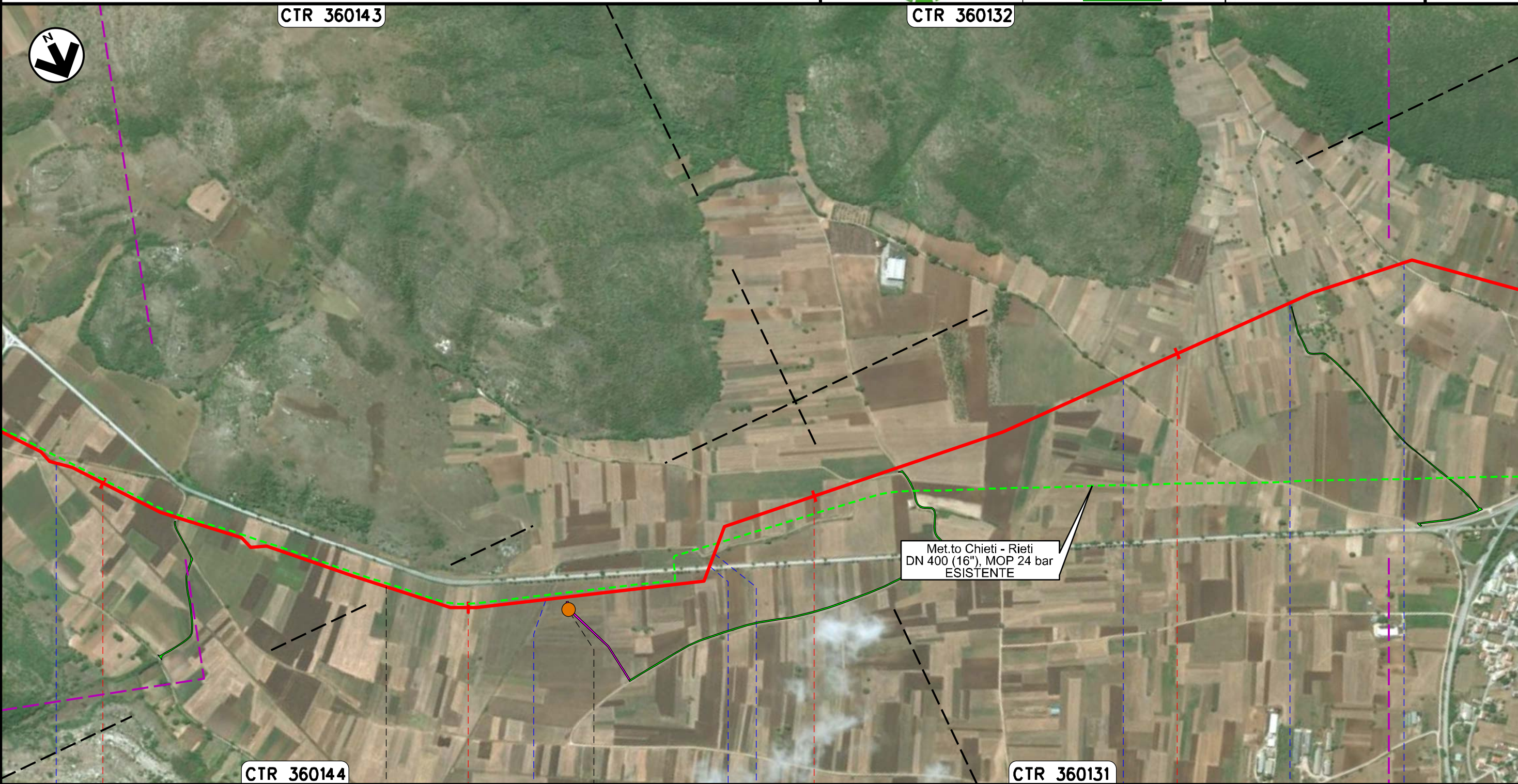


CTR 360143

CTR 360132





Il presente disegno e' di proprieta' aziendale - La Societa' tutelera' i propri diritti a termine di legge.



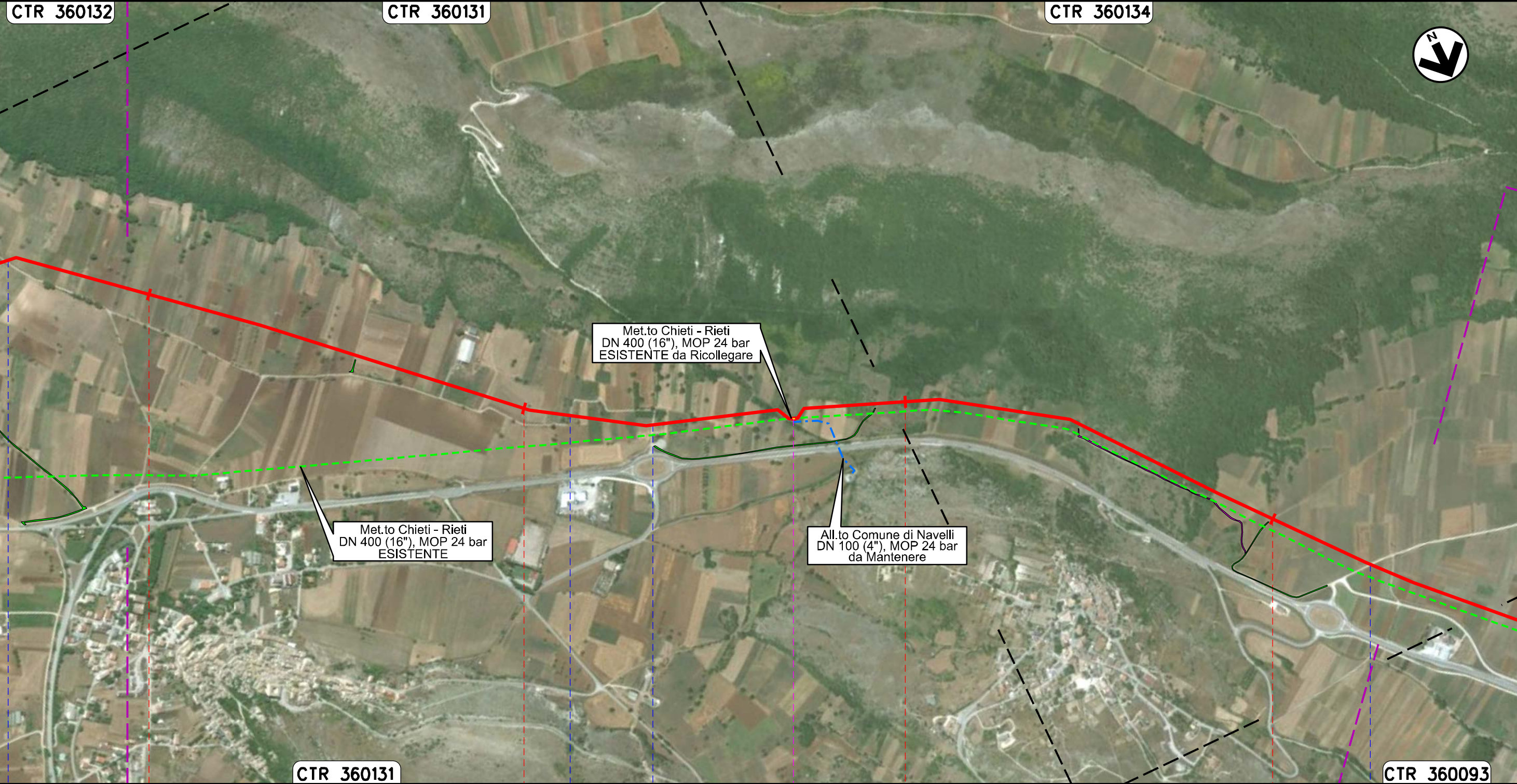
38	39	40	41
COLLEPIETRO		NAVELLI	
		L'AQUILA	
Fosso	Fosso	S.S. n.17	Fosso
	P10		
		Strada Comunale	Strada Comunale
			Strada Comunale

Rifacimento MET.TO CHIETI - RIETI  
DN 400 (16"), DP 24 bar

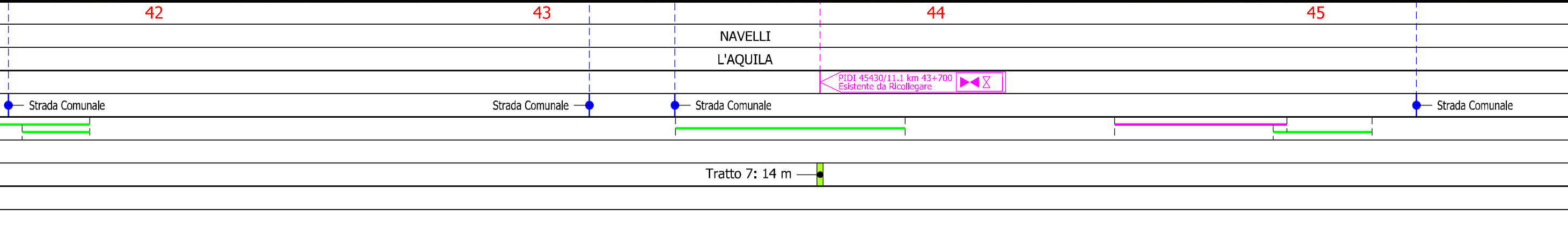
00	20.02.20	EMISSIONE	PASQUINI	CECCONI	CAPRIOTTI
INDICE	DATA	R E V I S I O N I	ELABORATO	VERIFICATO	APPROVATO
					
			Dis.	PG-AFSZ-131	
			Comm.	NR /19094	

Foglio  
**12**  
di 35  
Scala  
1:10000

AEROFOTOGRAMMETRIA CON AREE NATURA 2000



Il presente disegno e' di proprieta' aziendale - La Societa' tutelera' i propri diritti a termine di legge.



Rifacimento MET.TO CHIETI - RIETI  
DN 400 (16"), DP 24 bar

AEROFOTOGRAMMETRIA CON AREE NATURA 2000

00	20.02.20	EMISSIONE	PASQUINI	CECCONI	CAPRIOTTI
INDICE	DATA	R E V I S I O N I	ELABORATO	VERIFICATO	APPROVATO
			Dis. PG-AFSZ-131		
			Comm. NR /19094		

Foglio  
**13**  
di 35  
Scala  
1:10000

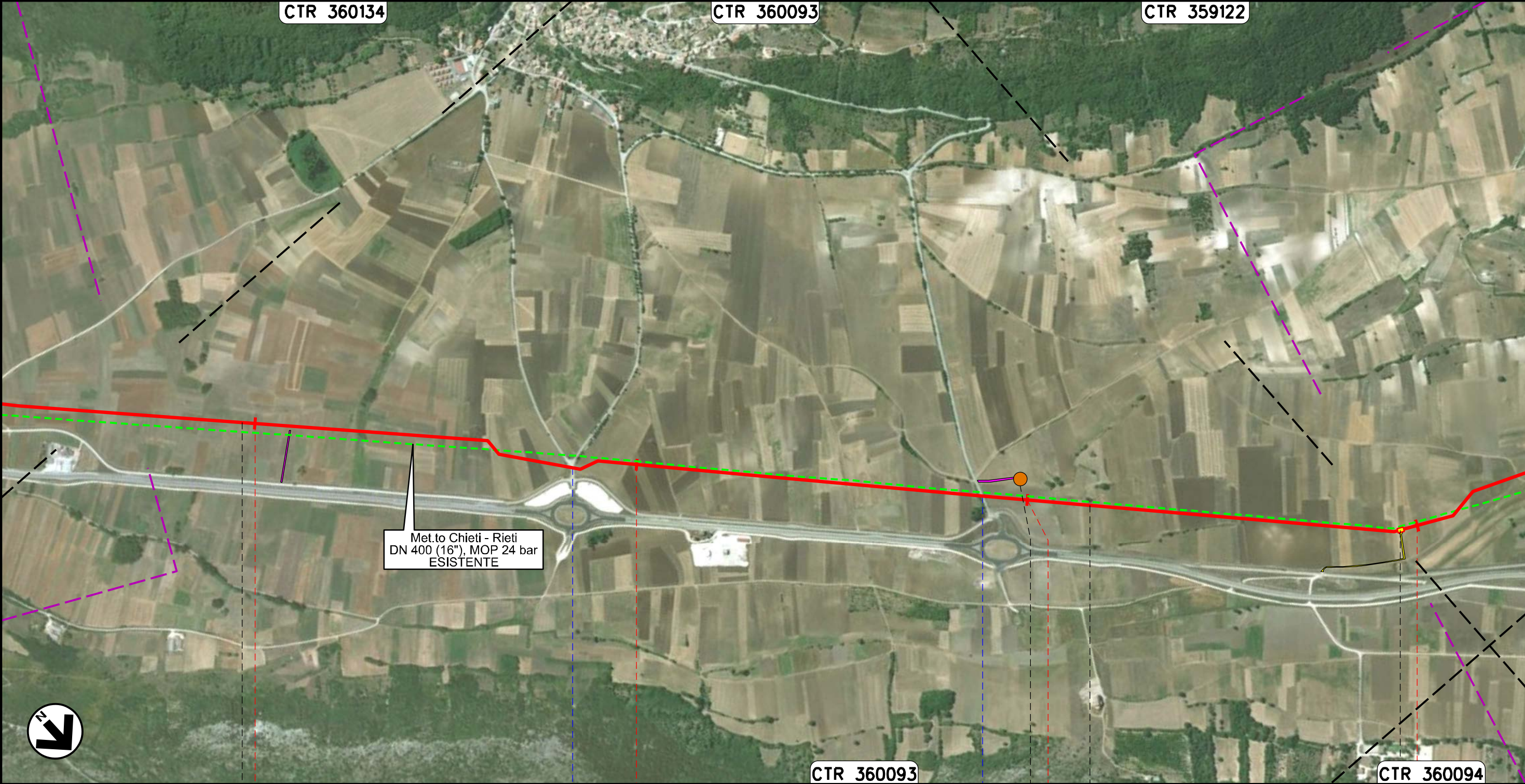


CTR 360134

CTR 360093

CTR 359122

Il presente disegno e' di proprieta' aziendale - La Societa' tutelera' i propri diritti a termine di legge.



Met.to Chieti - Rieti  
DN 400 (16"), MOP 24 bar  
ESISTENTE

CTR 360093

CTR 360094

	46	47	48	49
NAVELLI		CAPORCIANO		SAN PIO DELLE CAMERE
		L'AQUILA		
		Strada Comunale	Strada Comunale	P11

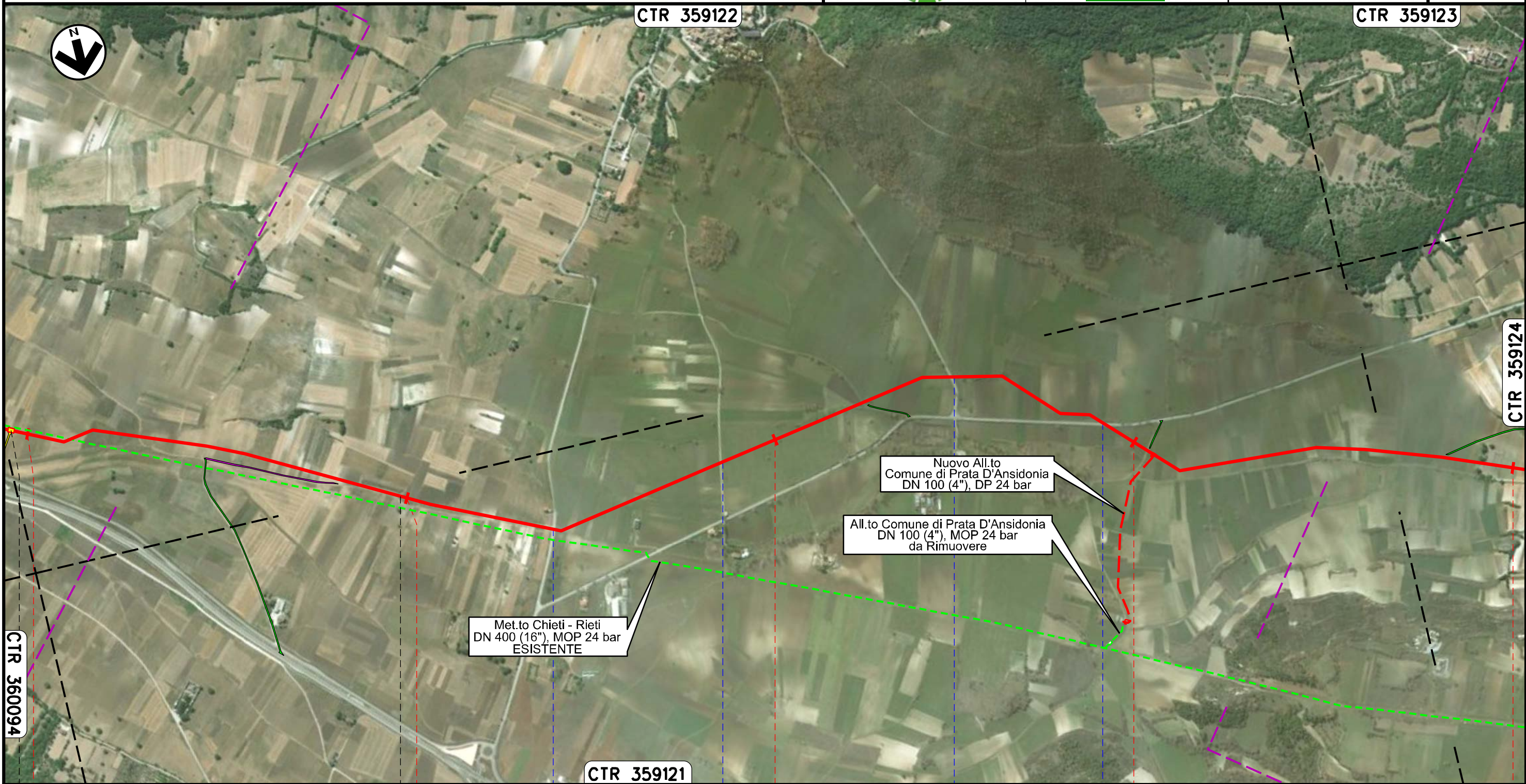
◀ P11 Loc. Fonte il Formone km 48+955 ▶

Rifacimento MET.TO CHIETI - RIETI  
DN 400 (16"), DP 24 bar

AEROFOTOGRAMMETRIA CON AREE NATURA 2000

00	20.02.20	EMISSIONE	PASQUINI	CECCONI	CAPRIOTTI
INDICE	DATA	R E V I S I O N I	ELABORATO	VERIFICATO	APPROVATO
			Dis. PG-AFSZ-131		
			Comm. NR /19094		

Foglio  
**14**  
di 35  
Scala  
1:10000



Il presente disegno e' di proprieta' aziendale - La Societa' tutelera' i propri diritti a termine di legge.

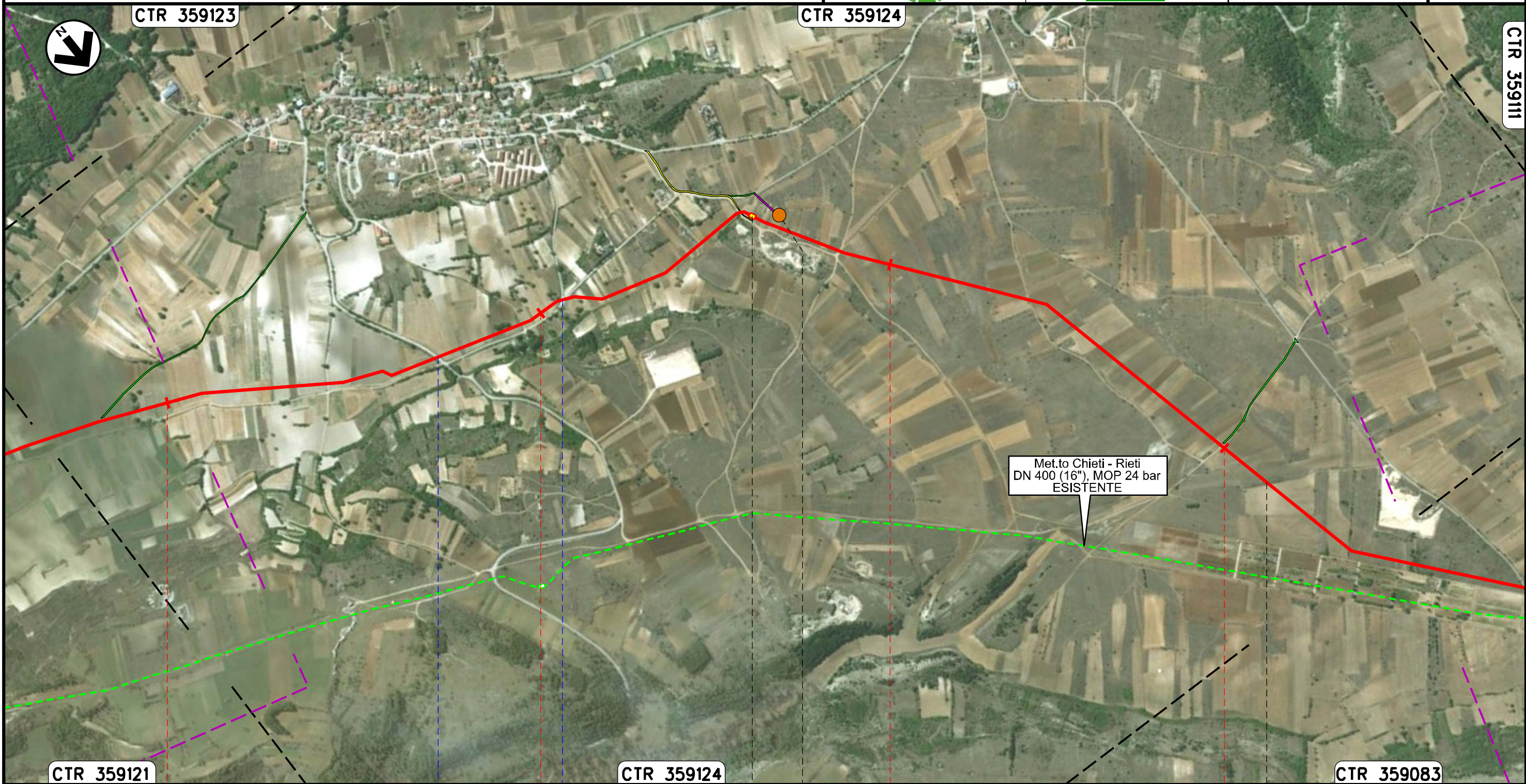
49	50	51	52	53
SAN PIO DELLE CAMERE		PRATA D'ANSIDONIA		
		L'AQUILA		
PIL Loc. Fonte il Formone km 48+955		S.P. n.8	Strada Comunale	S.P. n.8
		S.P. n.8		S.P. n.8

Rifacimento MET.TO CHIETI - RIETI  
DN 400 (16"), DP 24 bar

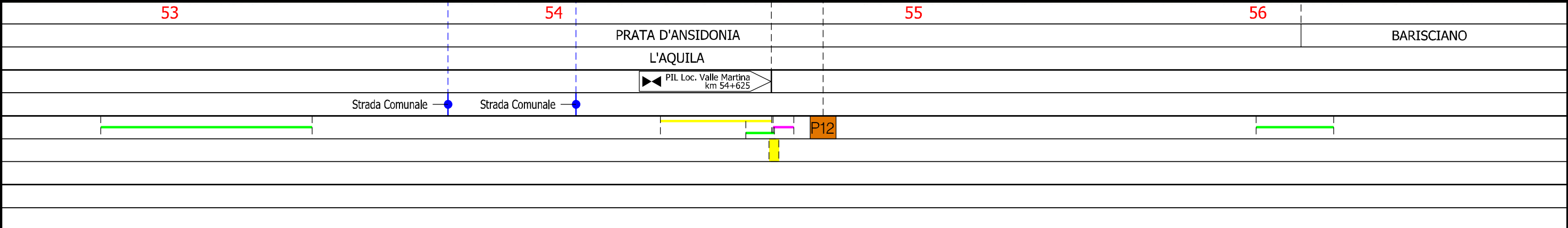
00	20.02.20	EMISSIONE	PASQUINI	CECCONI	CAPRIOTTI
INDICE	DATA	R E V I S I O N I	ELABORATO	VERIFICATO	APPROVATO
			Dis. PG-AFSZ-131		
			Comm. NR /19094		

Foglio  
**15**  
di 35  
Scala  
1:10000

AEROFOTOGRAMMETRIA CON AREE NATURA 2000



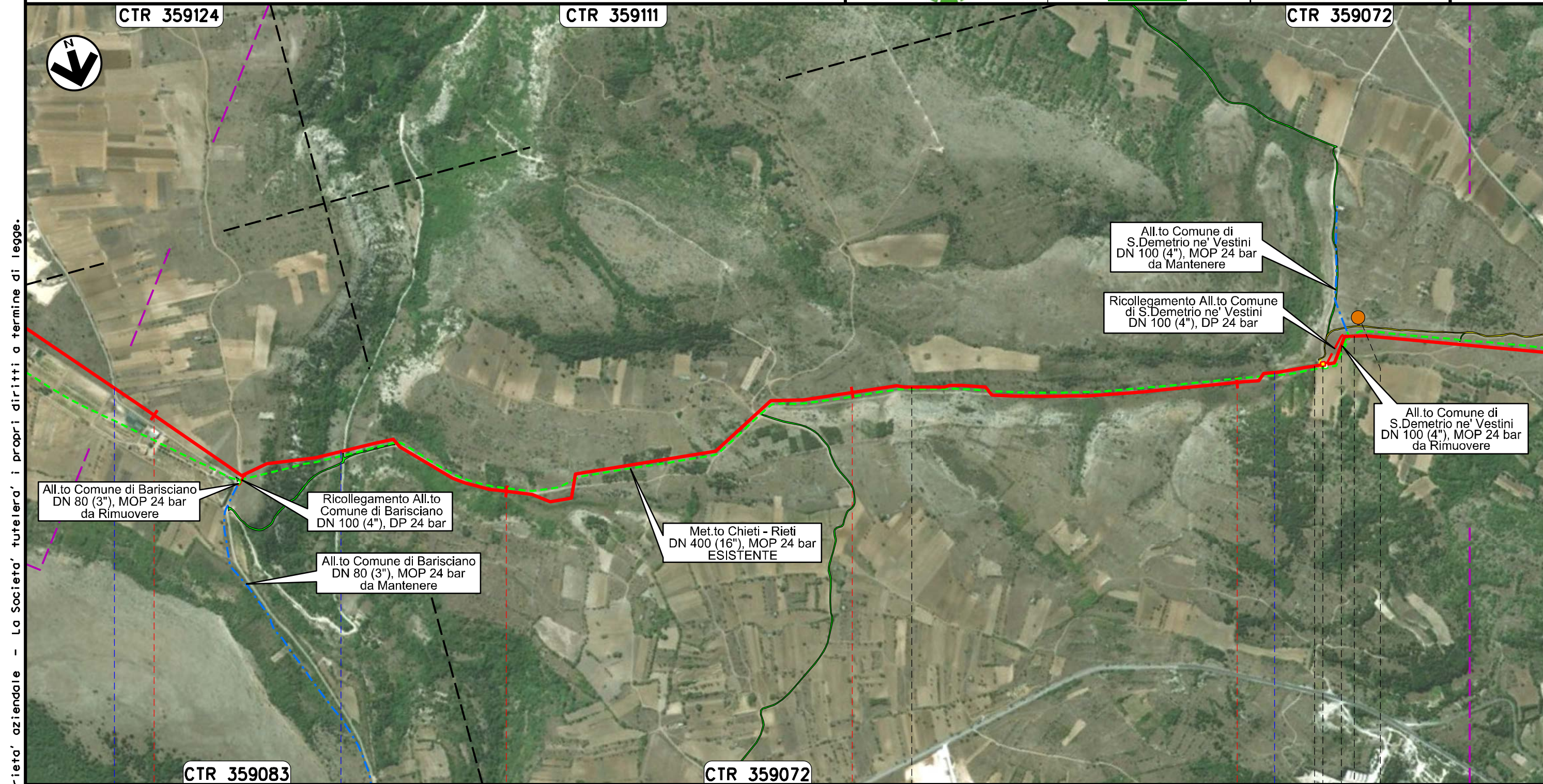
Il presente disegno e' di proprieta' aziendale - La Societa' tutelera' i propri diritti a termine di legge.



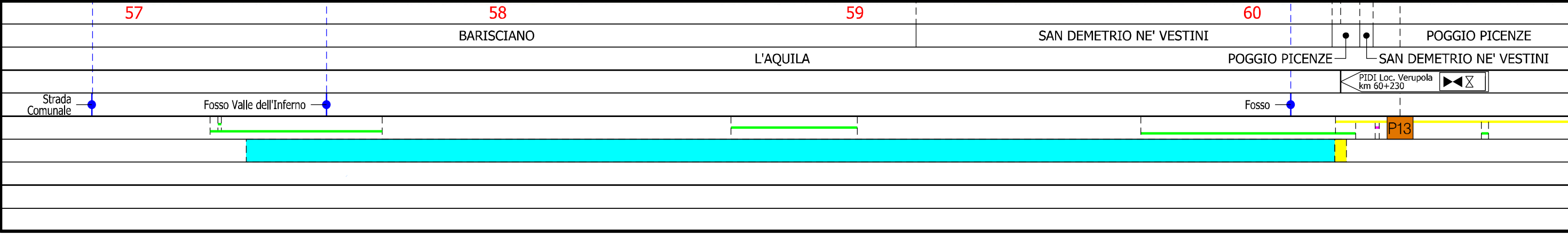
Rifacimento MET.TO CHIETI - RIETI  
DN 400 (16"), DP 24 bar

AEROFOTOGRAMMETRIA CON AREE NATURA 2000

00	20.02.20	EMISSIONE	PASQUINI	CECCONI	CAPRIOTTI	Foglio <b>16</b> di 35
INDICE	DATA	R E V I S I O N I	ELABORATO	VERIFICATO	APPROVATO	
 			Dis. PG-AFSZ-131		Scala 1:10000	
			Comm. NR /19094			



Il presente disegno e' di proprieta' aziendale - La Societa' tutelera' i propri diritti a termine di legge.



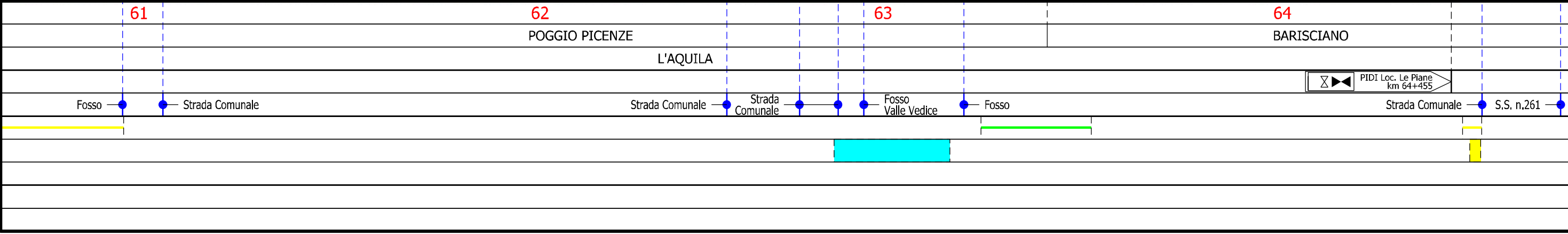
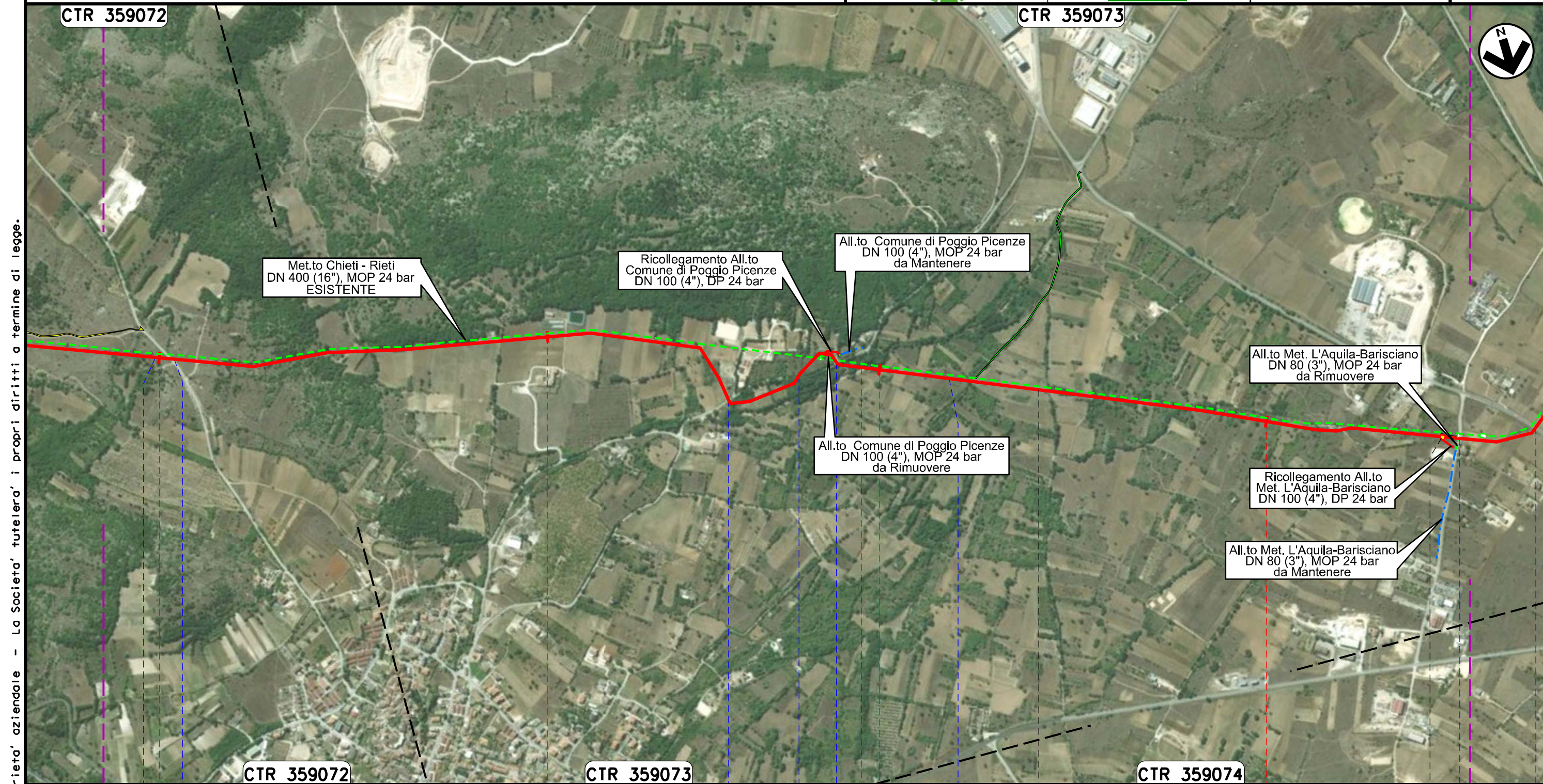


Rifacimento MET.TO CHIETI - RIETI  
DN 400 (16"), DP 24 bar

AEROFOTOGRAMMETRIA CON AREE NATURA 2000

00	20.02.20	EMISSIONE	PASQUINI	CECCONI	CAPRIOTTI
INDICE	DATA	R E V I S I O N I	ELABORATO	VERIFICATO	APPROVATO
			Dis. PG-AFSZ-131		
			Comm. NR /19094		

Foglio  
**17**  
di 35  
Scala  
1:10000

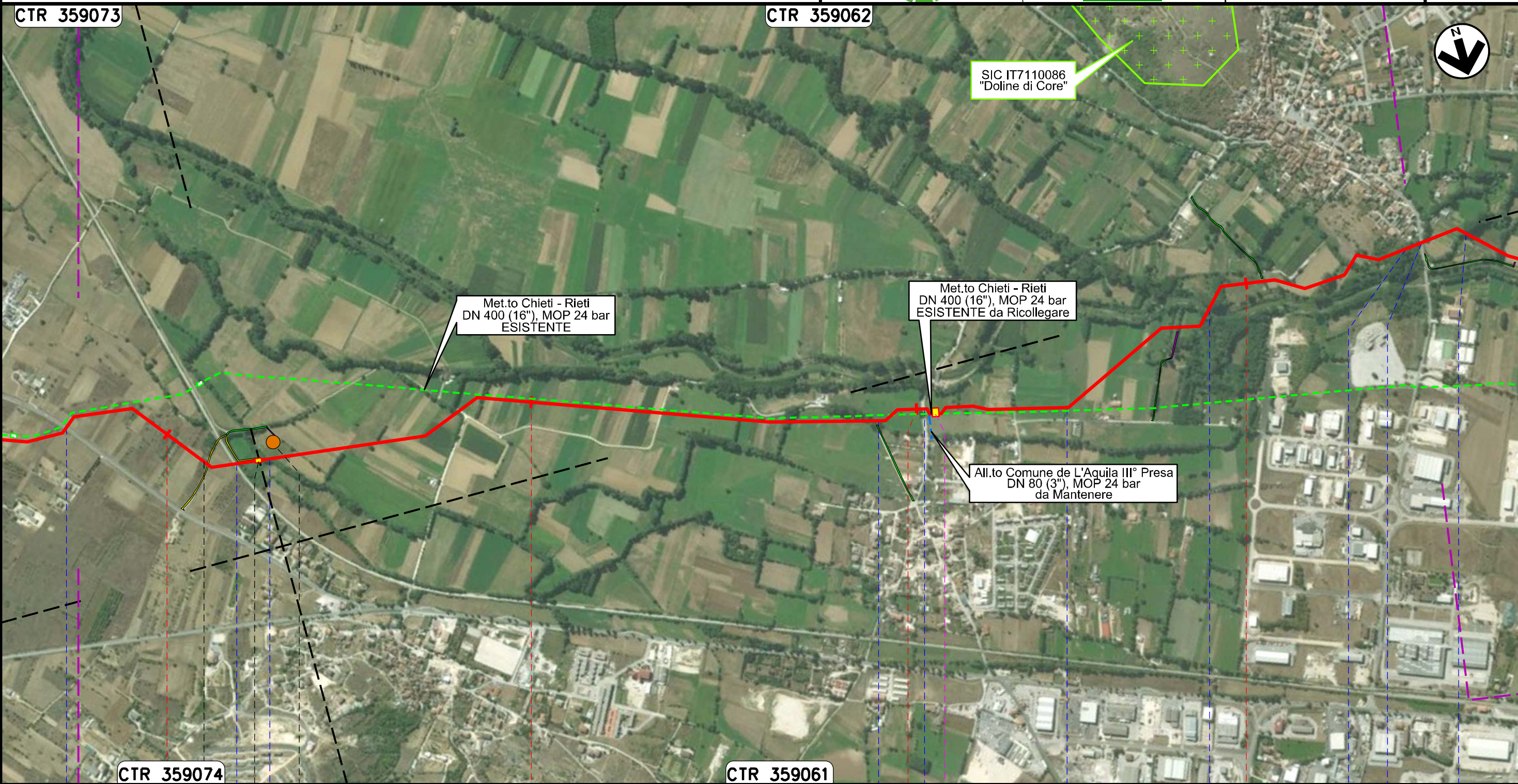


Rifacimento MET.TO CHIETI - RIETI  
DN 400 (16"), DP 24 bar

AEROFOTOGRAMMETRIA CON AREE NATURA 2000

00	20.02.20	EMISSIONE	PASQUINI	CECCONI	CAPRIOTTI
INDICE	DATA	R E V I S I O N I	ELABORATO	VERIFICATO	APPROVATO
			Dis. PG-AFSZ-131		
			Comm. NR /19094		

Foglio  
**18**  
di 35  
Scala  
1:10000



CTR 359073

CTR 359062

SIC IT7110086  
"Doline di Core"

Met.to Chieti - Rieti  
DN 400 (16"), MOP 24 bar  
ESISTENTE

Met.to Chieti - Rieti  
DN 400 (16"), MOP 24 bar  
ESISTENTE da Ricollegare

All.to Comune de L'Aquila III° Presa  
DN 80 (3"), MOP 24 bar  
da Mantenere

CTR 359074

CTR 359061



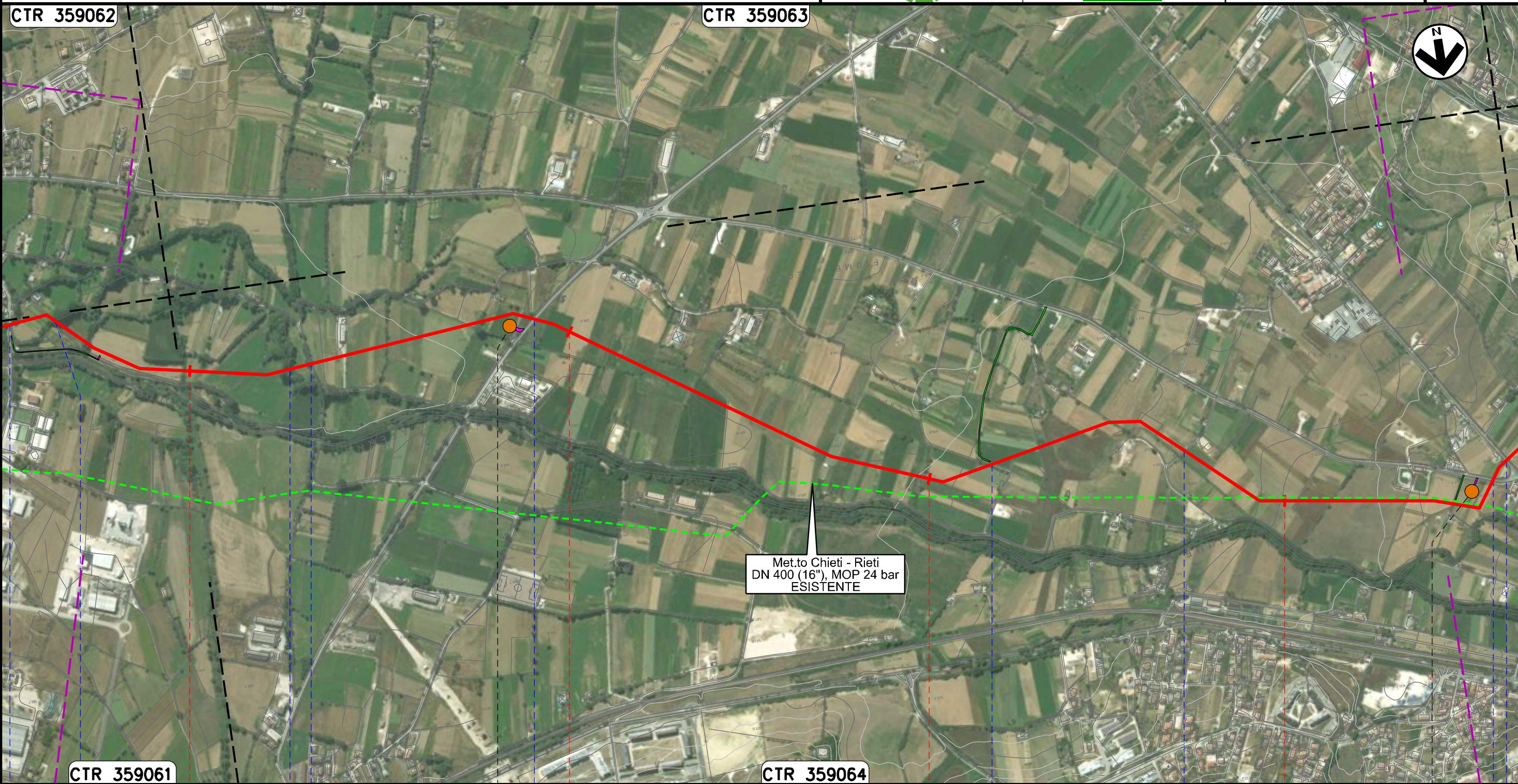
Il presente disegno e' di proprieta' aziendale - La Societa' tutelera' i propri diritti a termine di legge.

Rifacimento MET.TO CHIETI - RIETI  
DN 400 (16"), DP 24 bar

00	20.02.20	EMISSIONE	PASQUINI	CECCONI	CAPRIOTTI
INDICE	DATA	R E V I S I O N I	ELABORATO	VERIFICATO	APPROVATO
			Dis. PG-AFSZ-131		
			Comm. NR /19094		

Foglio  
**19**  
di 35  
Scala  
1:10000

AEROFOTOGRAMMETRIA CON AREE NATURA 2000



Il presente disegno e' di proprieta' aziendale - La Societa' tutelera' i propri diritti a termine di legge.

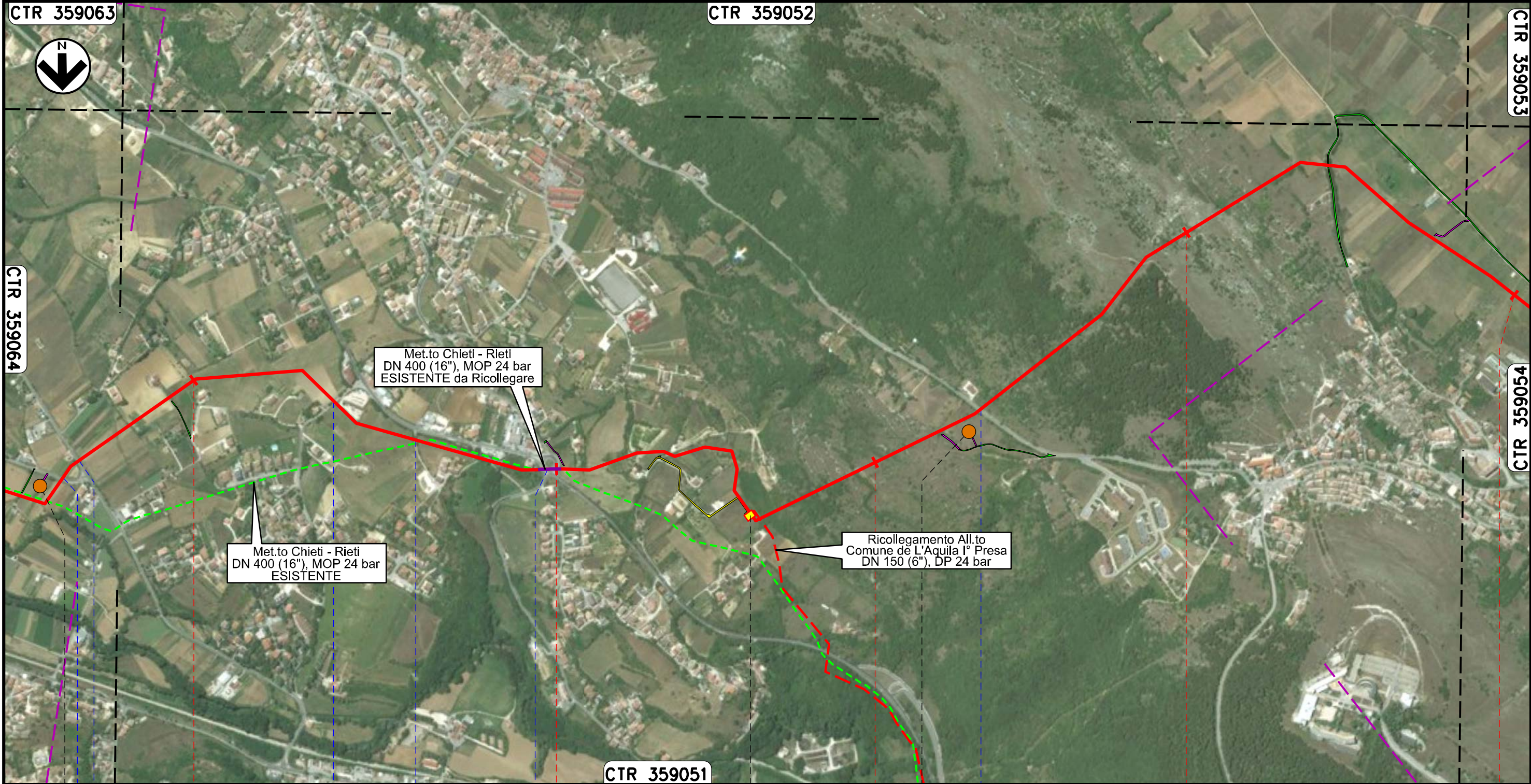
	69	70	71	72	
		L'AQUILA			
		L'AQUILA			
Strada Comunale	Canale	Fosso Riaccio	Strada Comunale	Strada Comunale	S.P. n.36
				Canale in CLS	S.R. n.5 Bis
		P15			P16

Rifacimento MET.TO CHIETI - RIETI  
DN 400 (16"), DP 24 bar

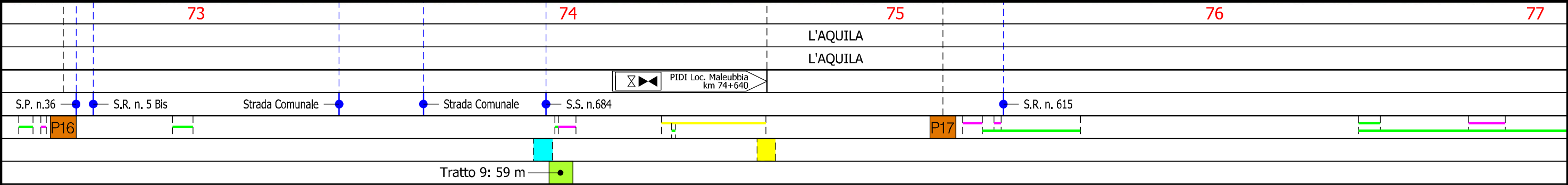
AEROFOTOGRAMMETRIA CON AREE NATURA 2000

00	20.02.20	EMISSIONE	PASQUINI	CECCONI	CAPRIOTTI
INDICE	DATA	R E V I S I O N I	ELABORATO	VERIFICATO	APPROVATO
			Dis. PG-AFSZ-131		
			Comm. NR /19094		

Foglio  
**20**  
di 35  
Scala  
1:10000



Il presente disegno e' di proprieta' aziendale - La Societa' tutelera' i propri diritti a termine di legge.

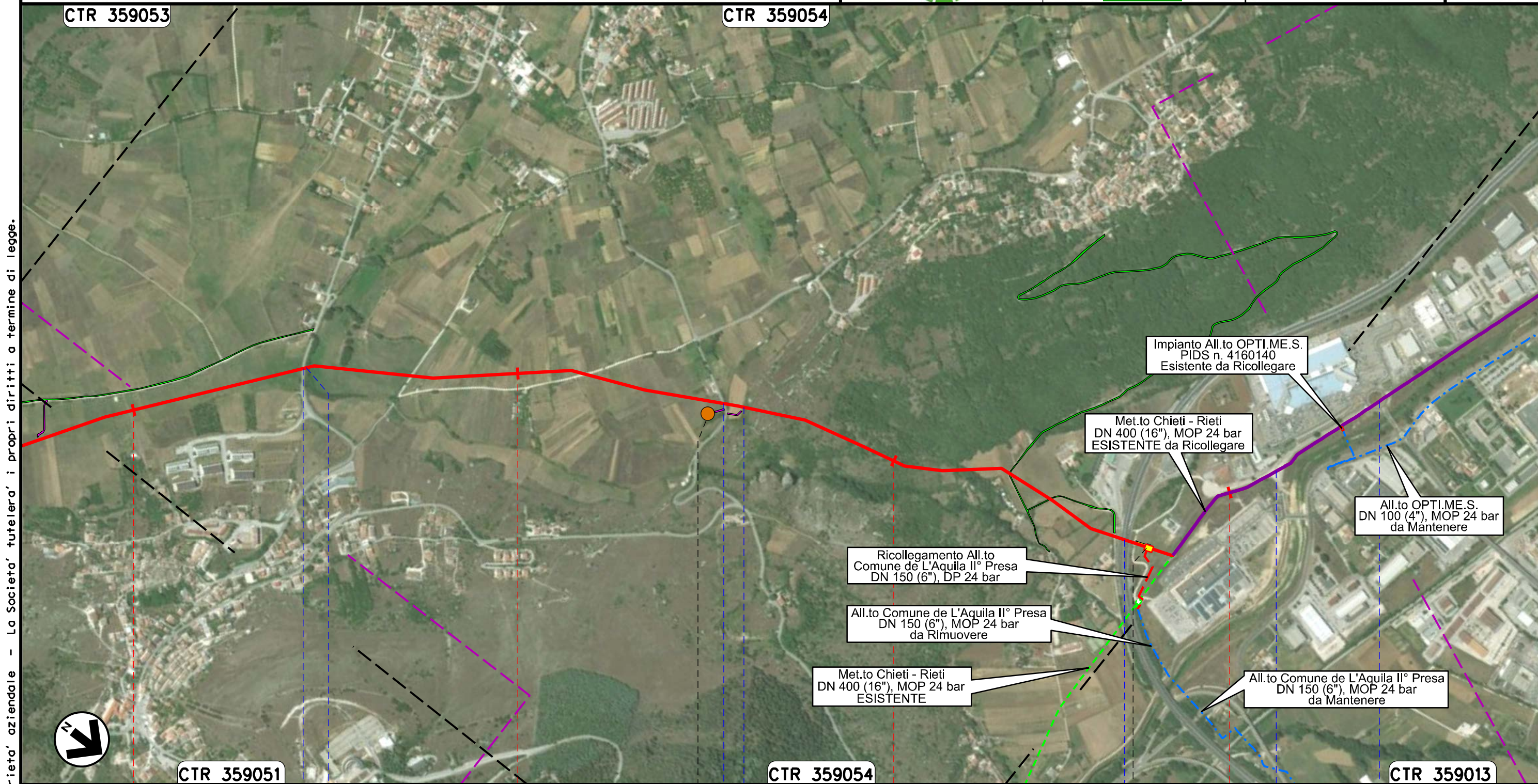


Rifacimento MET.TO CHIETI - RIETI  
DN 400 (16"), DP 24 bar

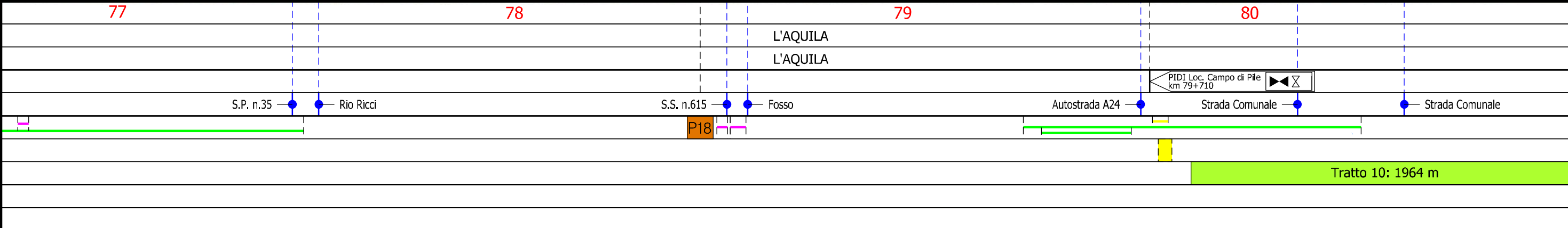
AEROFOTOGRAMMETRIA CON AREE NATURA 2000

00	20.02.20	EMISSIONE	PASQUINI	CECCONI	CAPRIOTTI
INDICE	DATA	R E V I S I O N I			ELABORATO
		Dis. PG-AFSZ-131			VERIFICATO
		Comm. NR /19094			APPROVATO



Foglio  
**21**  
di 35  
Scala  
1:10000



Il presente disegno e' di proprieta' aziendale - La Societa' tutelera' i propri diritti a termine di legge.

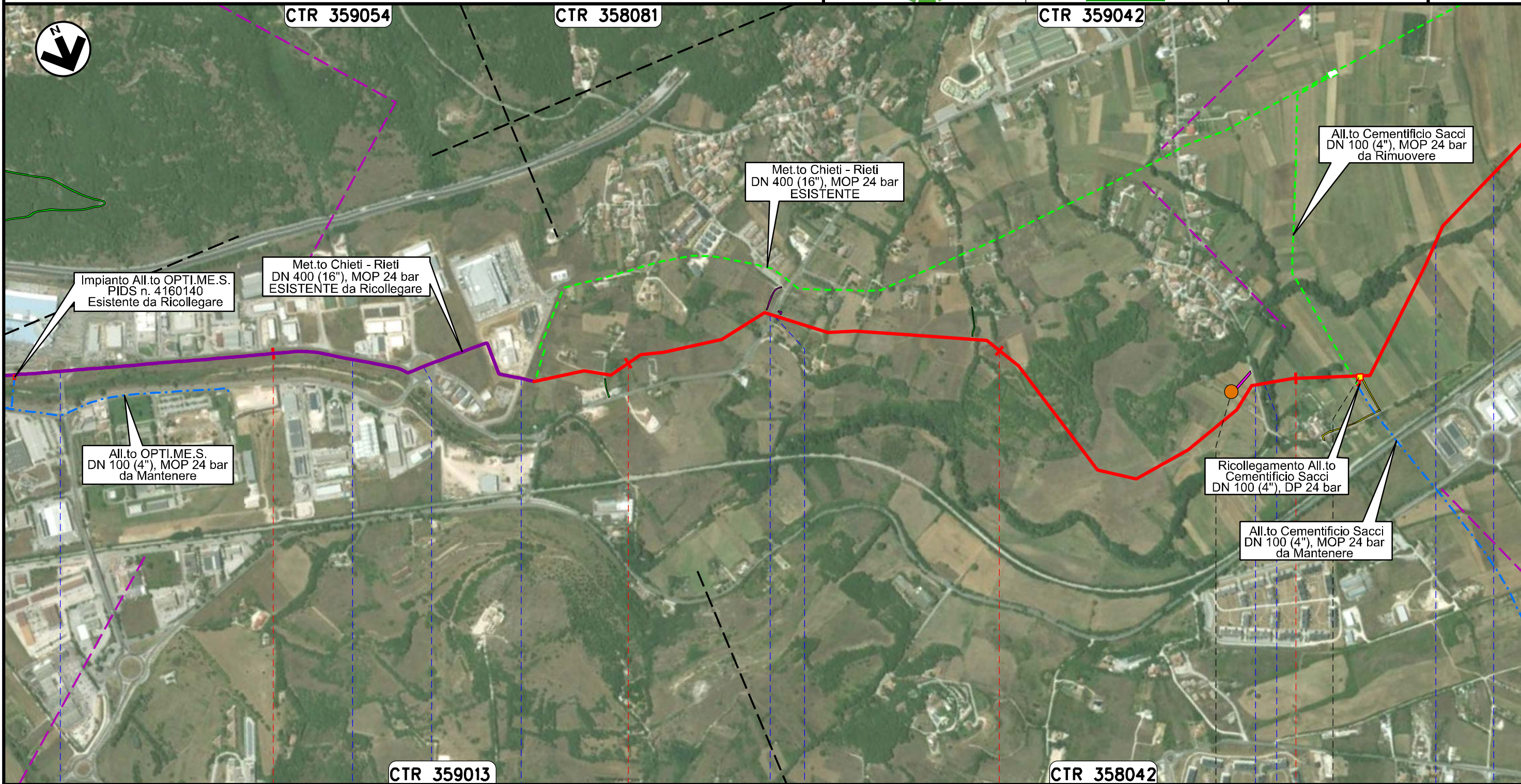


Rifacimento MET.TO CHIETI - RIETI  
DN 400 (16"), DP 24 bar

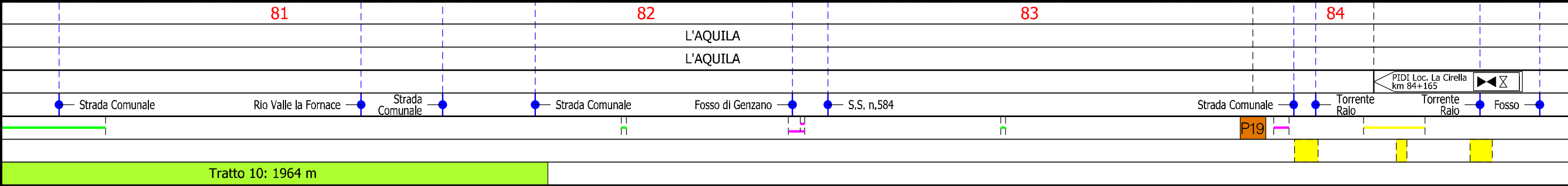
00	20.02.20	EMISSIONE	PASQUINI	CECCONI	CAPRIOTTI
INDICE	DATA	R E V I S I O N I	ELABORATO	VERIFICATO	APPROVATO
 			Dis. PG-AFSZ-131		
			Comm. NR /19094		

Foglio  
**22**  
di 35  
Scala  
1:10000

AEROFOTOGRAMMETRIA CON AREE NATURA 2000



Il presente disegno e' di proprieta' aziendale - La Societa' tutelera' i propri diritti a termine di legge.

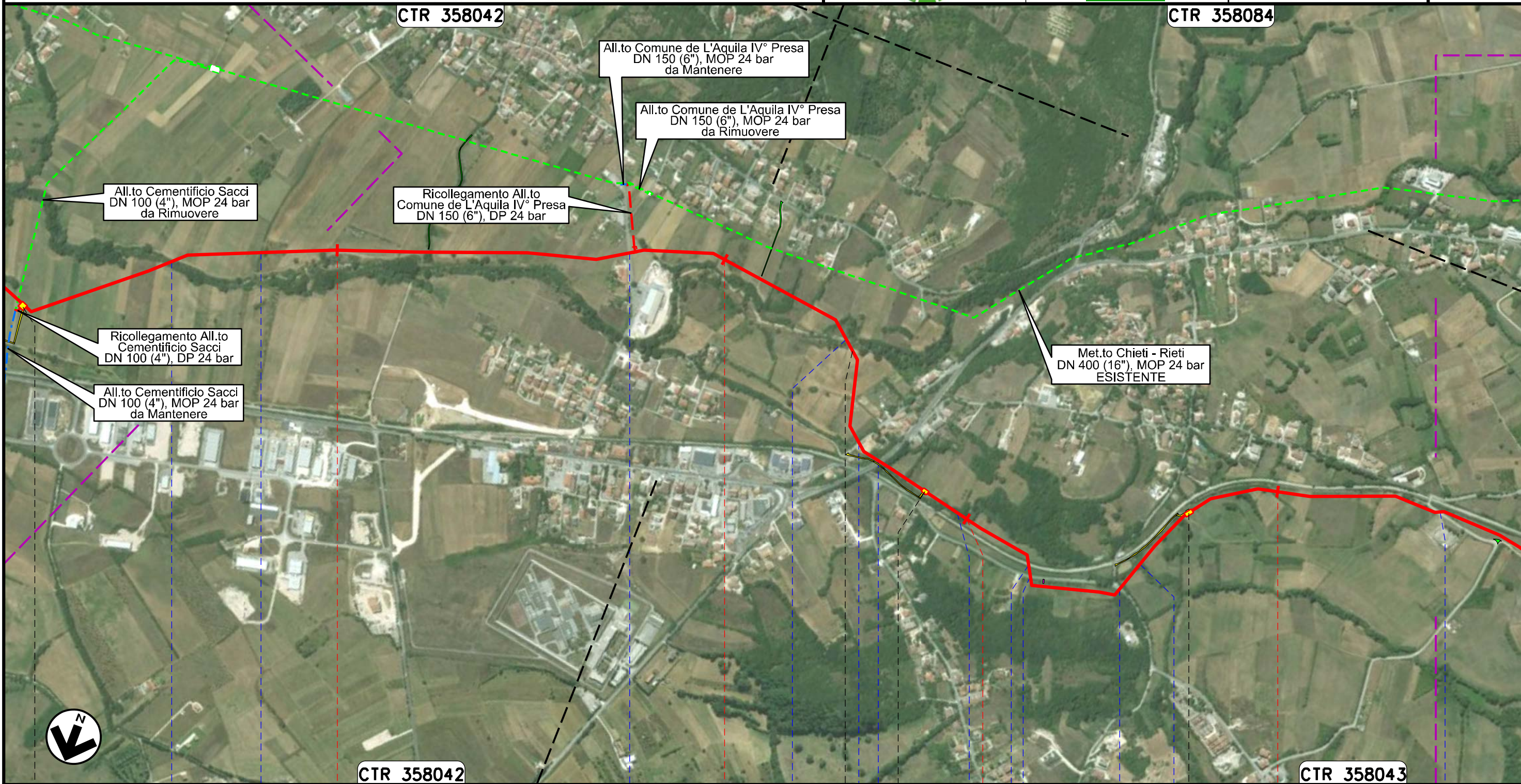


Rifacimento MET.TO CHIETI - RIETI  
DN 400 (16"), DP 24 bar

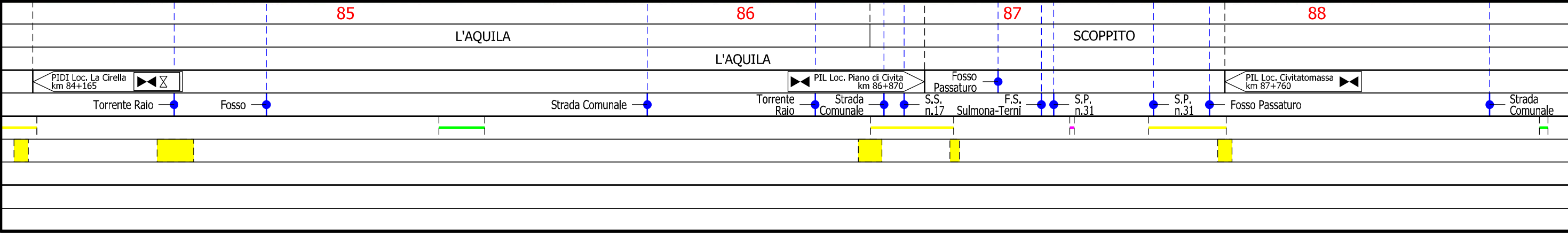
00	20.02.20	EMISSIONE	PASQUINI	CECCONI	CAPRIOTTI
INDICE	DATA	R E V I S I O N I	ELABORATO	VERIFICATO	APPROVATO
			Dis. PG-AFSZ-131		
			Comm. NR /19094		

Foglio  
**23**  
di 35  
Scala  
1:10000

AEROFOTOGRAMMETRIA CON AREE NATURA 2000



Il presente disegno e' di proprieta' aziendale - La Societa' tutelera' i propri diritti a termine di legge.

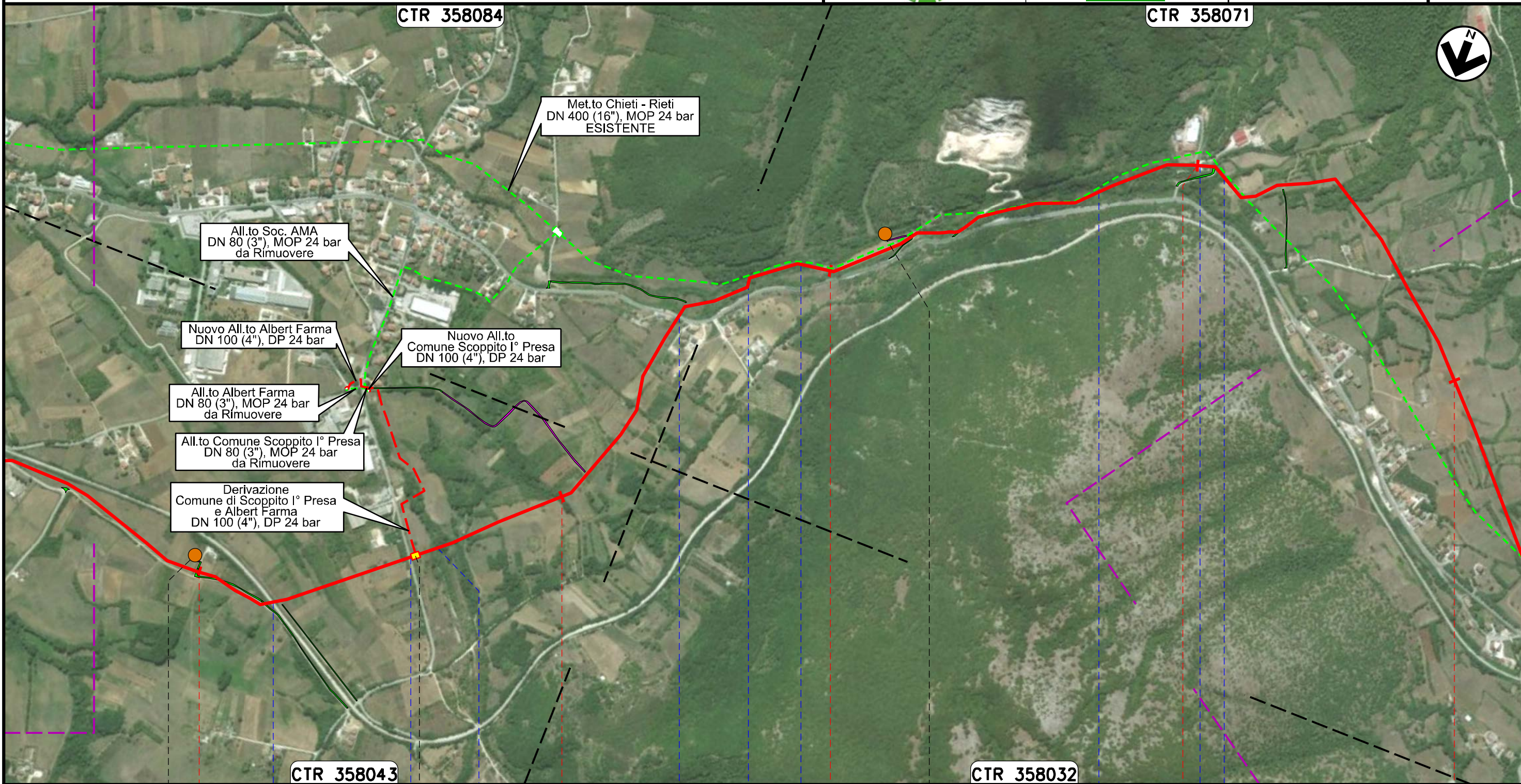


Rifacimento MET.TO CHIETI - RIETI  
DN 400 (16"), DP 24 bar

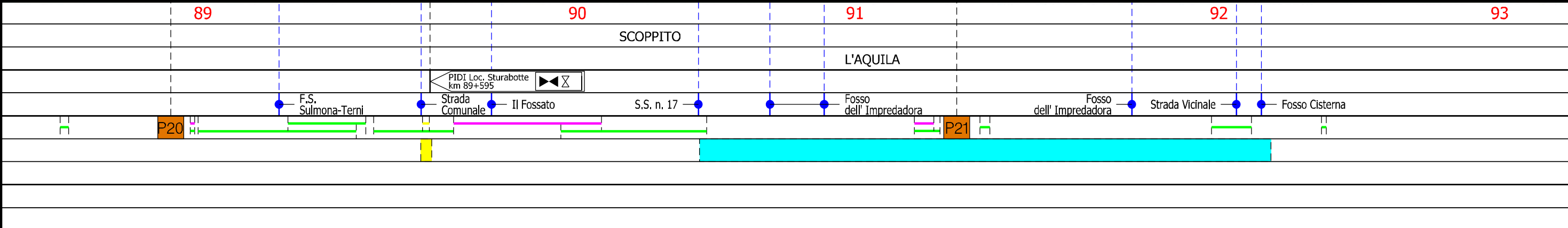
00	20.02.20	EMISSIONE	PASQUINI	CECCONI	CAPRIOTTI
INDICE	DATA	R E V I S I O N I	ELABORATO	VERIFICATO	APPROVATO
			Dis. PG-AFSZ-131		
			Comm. NR /19094		

Foglio  
**24**  
di 35  
Scala  
1:10000

AEROFOTOGRAMMETRIA CON AREE NATURA 2000



Il presente disegno e' di proprieta' aziendale - La Societa' tutelera' i propri diritti a termine di legge.





Rifacimento MET.TO CHIETI - RIETI  
DN 400 (16"), DP 24 bar

AEROFOTOGRAMMETRIA CON AREE NATURA 2000

00	20.02.20	EMISSIONE	PASQUINI	CECCONI	CAPRIOTTI
INDICE	DATA	R E V I S I O N I	ELABORATO	VERIFICATO	APPROVATO
			Dis. PG-AFSZ-131		
			Comm. NR /19094		

Foglio  
**25**  
di 35  
Scala  
1:10000



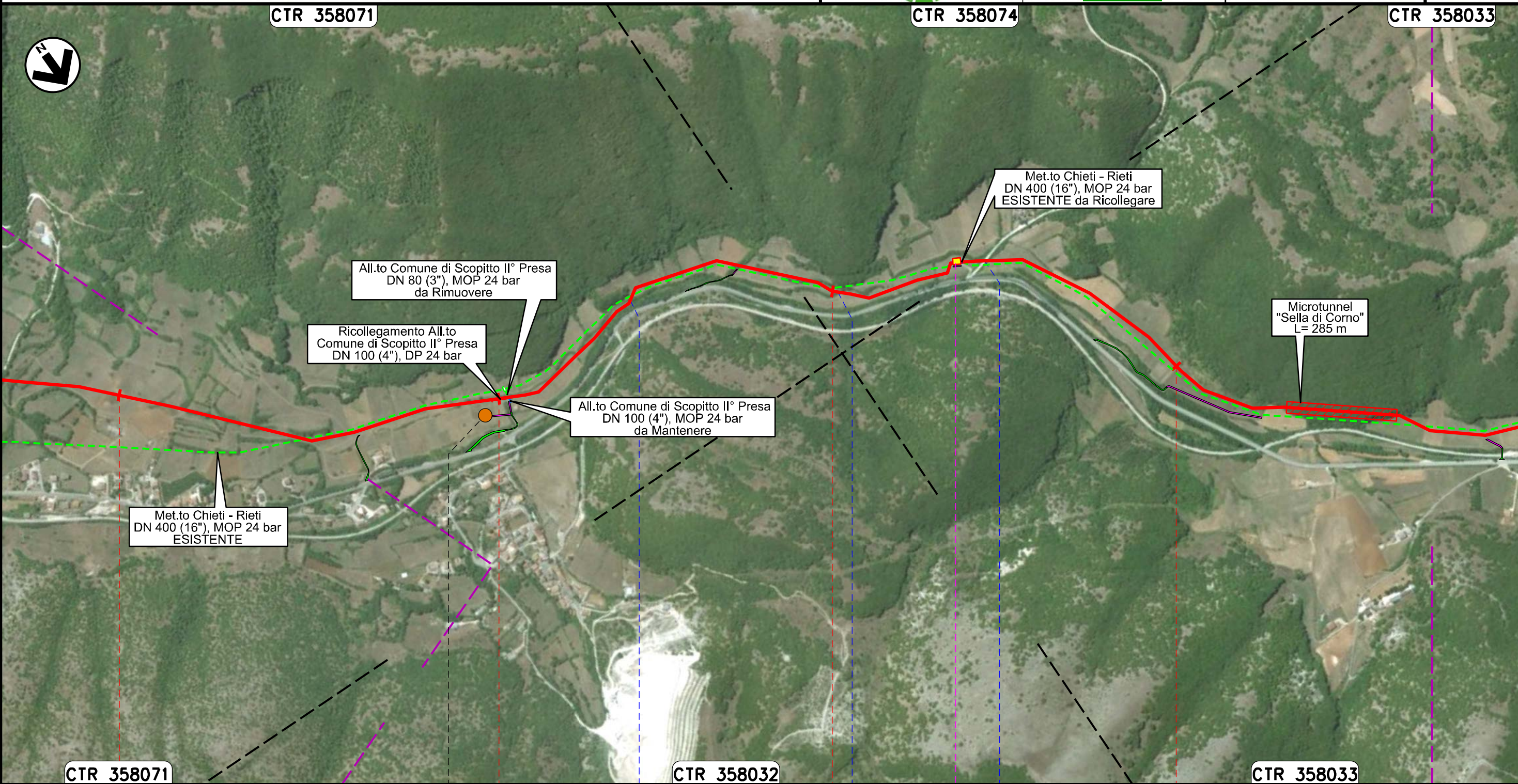
CTR 358071

CTR 358074

CTR 358033



Il presente disegno e' di proprieta' aziendale - La Societa' tutelera' i propri diritti a termine di legge.



All.to Comune di Scopitto II° Presa  
DN 80 (3"), MOP 24 bar  
da Rimuovere

Ricollegamento All.to  
Comune di Scopitto II° Presa  
DN 100 (4"), DP 24 bar

All.to Comune di Scopitto II° Presa  
DN 100 (4"), MOP 24 bar  
da Mantenere

Met.to Chieti - Rieti  
DN 400 (16"), MOP 24 bar  
ESISTENTE da Ricollegare

Microtunnel  
"Sella di Corno"  
L= 285 m

Met.to Chieti - Rieti  
DN 400 (16"), MOP 24 bar  
ESISTENTE

CTR 358071

CTR 358032

CTR 358033

93

94

95

96

SCOPPITO  
L'AQUILA

PII 45430/20 km 95+350  
Esistente da Ricollegare

Fosso Colonnelle

Fosso Colonnelle

Strada Comunale

P22

Tratto 11: 28 m

Rifacimento MET.TO CHIETI - RIETI  
DN 400 (16"), DP 24 bar

AEROFOTOGRAMMETRIA CON AREE NATURA 2000

00	20.02.20	EMISSIONE	PASQUINI	CECCONI	CAPRIOTTI
INDICE	DATA	R E V I S I O N I	ELABORATO	VERIFICATO	APPROVATO
			Dis. PG-AFSZ-131		
			Comm. NR /19094		

Foglio  
**26**  
di 35  
Scala  
1:10000



CTR 358033

CTR 358022

All.to Comune di Scopitto III° Presa  
DN 80 (3"), MOP 24 bar  
da Rimuovere

Met.to Chieti - Rieti  
DN 400 (16"), MOP 24 bar  
ESISTENTE

Ricollegamento All.to  
Comune di Scopitto III° Presa  
DN 100 (4"), DP 24 bar

All.to Comune di Scopitto III° Presa  
DN 80 (3"), MOP 24 bar  
da Mantenere

SIC IT7110208  
"Monte Calvo -  
Colle Macchialunga"

CTR 358033

CTR 358034

CTR 358021

97

98

99

100

SCOPPITO  
L'AQUILA

ANTRODOCO  
RIETI

◀ PIL Loc. C.le Tranzi  
km 99+580 ▶

Il presente disegno e' di proprieta' aziendale - La Societa' tutelera' i propri diritti a termine di legge.

Rifacimento MET.TO CHIETI - RIETI  
DN 400 (16"), DP 24 bar

AEROFOTOGRAMMETRIA CON AREE NATURA 2000

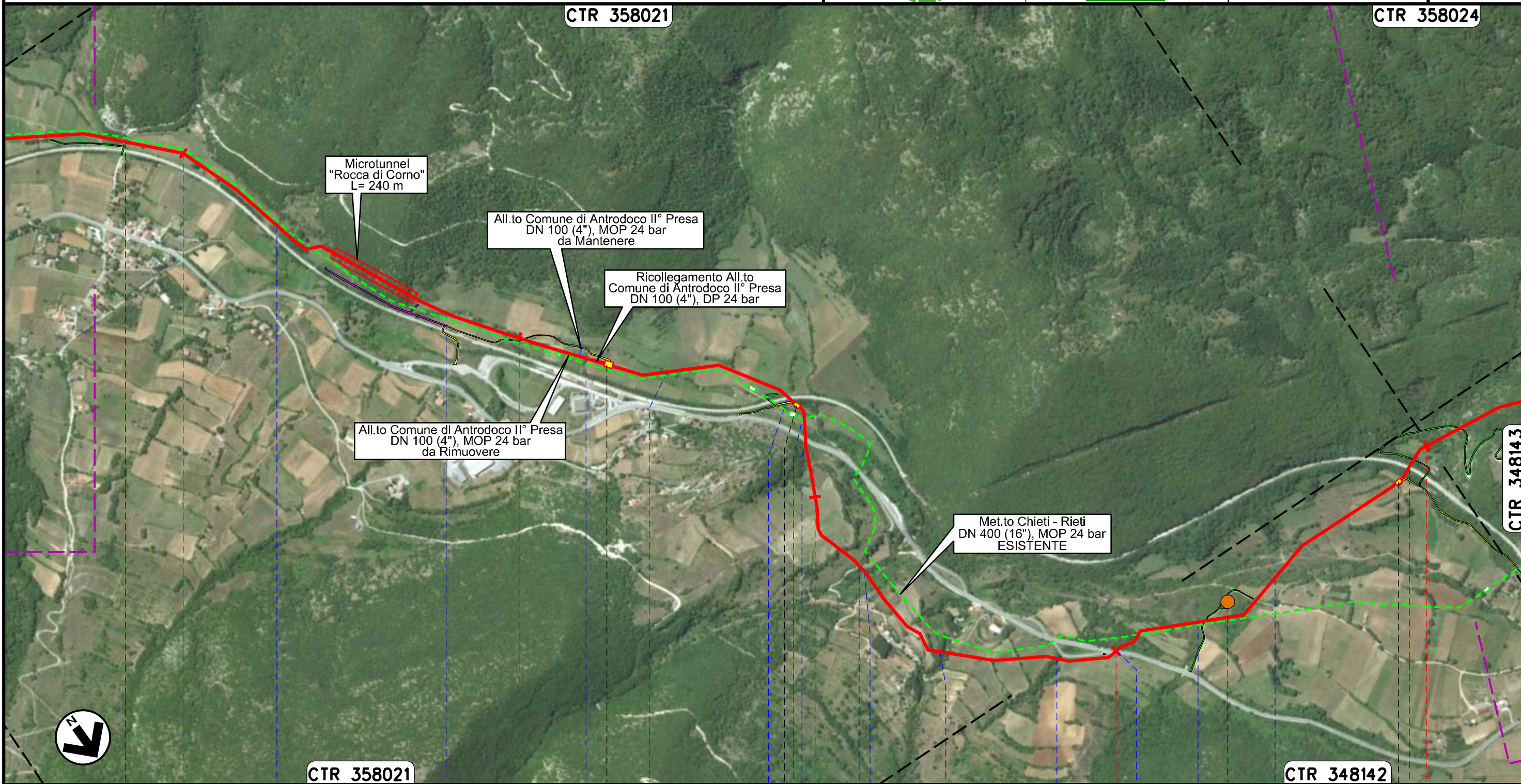
00	20.02.20	EMISSIONE	PASQUINI	CECCONI	CAPRIOTTI
INDICE	DATA	R E V I S I O N I	ELABORATO	VERIFICATO	APPROVATO
			Dis. PG-AFSZ-131		
			Comm. NR /19094		

Foglio  
**27**  
di 35  
Scala  
1:10000



CTR 358021

CTR 358024



CTR 358021

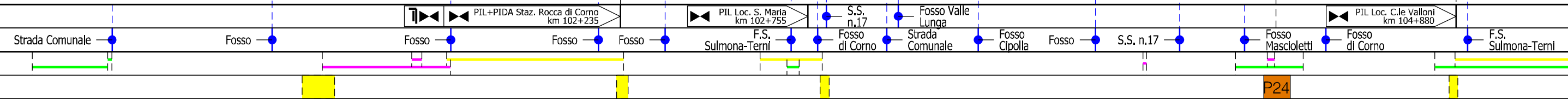
CTR 348142

CTR 348143

101 102 103 104 105

ANTRODOCO

RIETI



Il presente disegno e' di proprieta' aziendale - La Societa' tutelera' i propri diritti a termine di legge.

Rifacimento MET.TO CHIETI - RIETI  
DN 400 (16"), DP 24 bar

AEROFOTOGRAMMETRIA CON AREE NATURA 2000

00	20.02.20	EMISSIONE	PASQUINI	CECCONI	CAPRIOTTI
INDICE	DATA	R E V I S I O N I	ELABORATO	VERIFICATO	APPROVATO
			Dis. PG-AFSZ-131		
			Comm. NR /19094		

Foglio  
**28**  
di 35  
Scala  
1:10000



CTR 358024

CTR 358143

CTR 358132



Il presente disegno e' di proprieta' e di azienda, tutela i propri diritti a termine di legge.

Met.to Chieti - Rieti  
DN 400 (16"), MOP 24 bar  
ESISTENTE da Ricollegare

All.to Comune di Antrodoco III° Presa  
DN 100 (4"), MOP 24 bar  
da Mantenere

All.to Italcogim  
DN 100 (4"), MOP 24 bar  
da Mantenere

Met.to Chieti - Rieti  
DN 400 (16"), MOP 24 bar  
ESISTENTE da Ricollegare

Met.to Chieti - Rieti  
DN 400 (16"), MOP 24 bar  
ESISTENTE

CTR 348142

CTR 348143

106

107

108

109

ANTRODOCO  
RIETI

BORGO VELINO

PIL 45430/24.1 km 105+860  
Esistente da Ricollegare

PIDI 45430/26.1 km 107+540  
Esistente da Ricollegare

F.S. Sulmona-Terni

F.S. Sulmona-Terni

Strada Privata

Rio Rapelle

Strada Comunale

Strada Comunale

Fosso Fonte Conca

Fosso della Fonte

Strada Comunale

P25

P26

Tratto 12: 23 m

Tratto 13: 13 m

Rifacimento MET.TO CHIETI - RIETI  
DN 400 (16"), DP 24 bar

AEROFOTOGRAMMETRIA CON AREE NATURA 2000

00	20.02.20	EMISSIONE	PASQUINI	CECCONI	CAPRIOTTI
INDICE	DATA	R E V I S I O N I			
			Dis. PG-AFSZ-131		
			Comm. NR /19094		

Foglio  
**29**  
di 35  
Scala  
1:10000



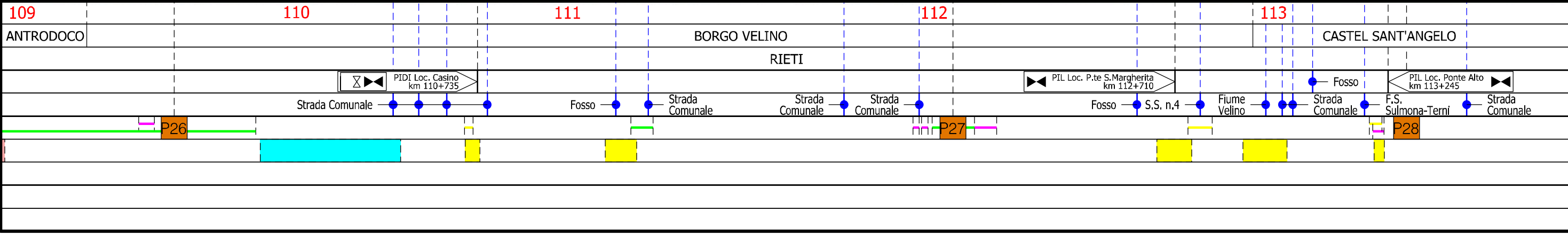
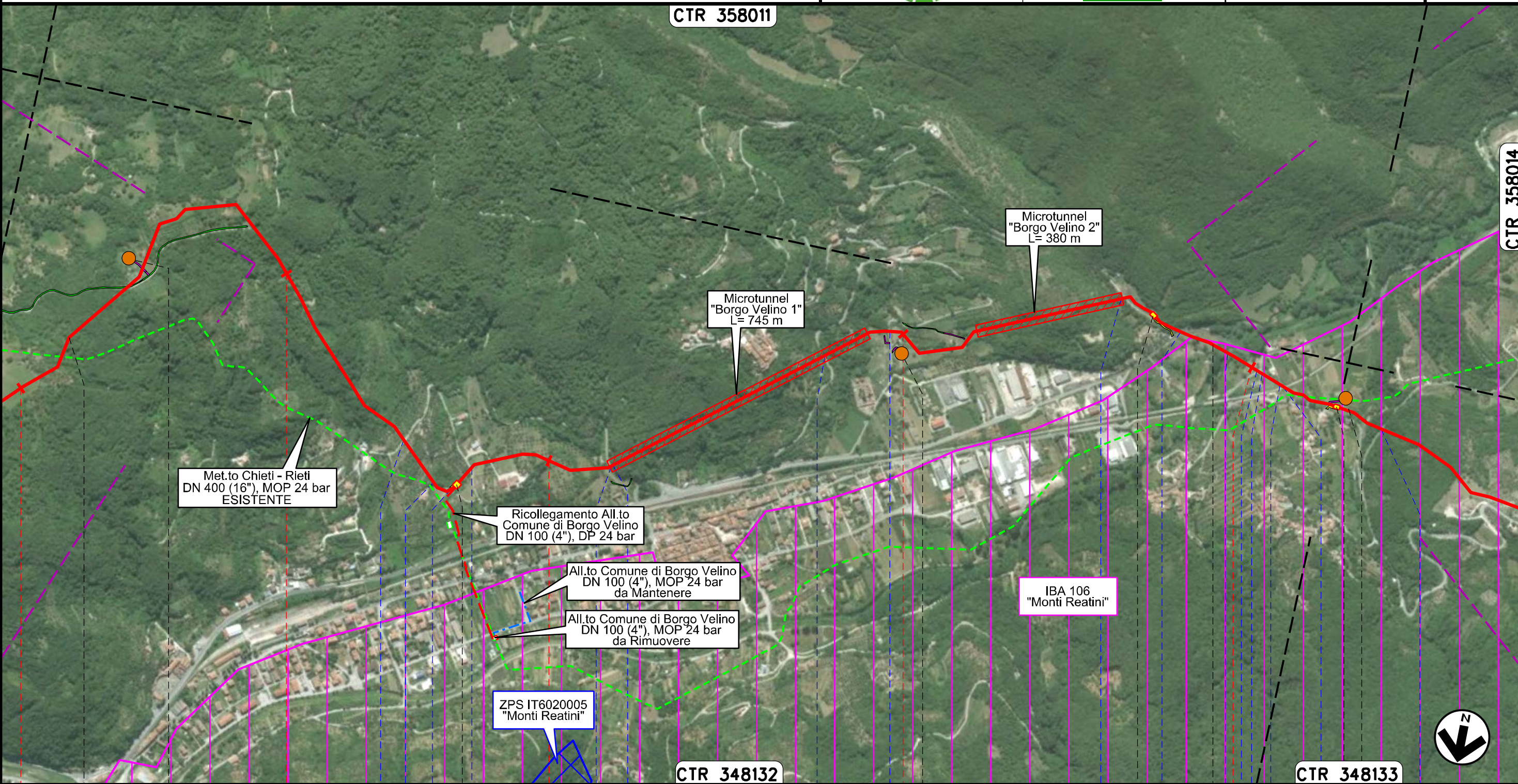
CTR 358011

CTR 358014

CTR 348132

CTR 348133

Il presente disegno e' di proprieta' aziendale - La Societa' tutelera' i propri diritti a termine di legge.



Rifacimento MET.TO CHIETI - RIETI  
DN 400 (16"), DP 24 bar

AEROFOTOGRAMMETRIA CON AREE NATURA 2000

00	20.02.20	EMISSIONE	PASQUINI	CECCONI	CAPRIOTTI
INDICE	DATA	R E V I S I O N I	ELABORATO	VERIFICATO	APPROVATO
			Dis. PG-AFSZ-131		
			Comm. NR /19094		

Foglio  
30  
di 35  
Scala  
1:10000



CTR 358011

CTR 358014

CTR 358013



ZSC IT6020012  
"Piana di S. Vittorino -  
Sorgenti del Peschiera"

Microtunnel  
"Terme di Cotilia"  
L: 165 m

Met.to Chieti - Rieti  
DN 400 (16"), MOP 24 bar  
ESISTENTE

All.to Comune di Castel Sant'Angelo  
DN 100 (4"), MOP 24 bar  
da Mantenere

P.I.D.I. n. 45430/28.1  
da Rimuovere

Ricollegamento All.to  
Comune di Castel Sant'Angelo  
DN 100 (4"), DP 24 bar

IBA 106  
"Monti Reatini"

ZPS IT6020005  
"Monti Reatini"

CTR 348133

CTR 358014

114

115

116


117

118

119

CASTEL SANT'ANGELO

RIETI



Tratto 14: 934 m

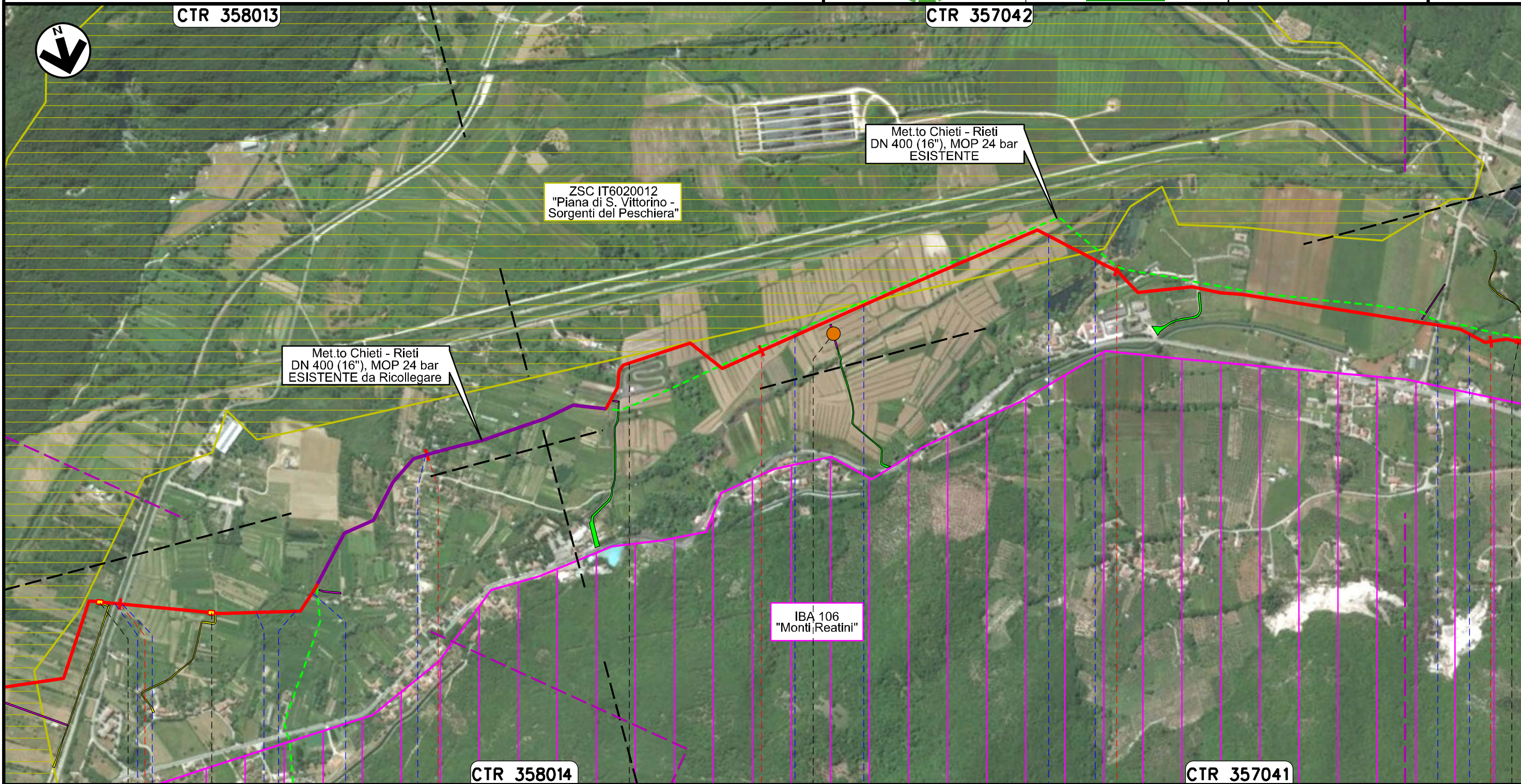
Il presente disegno e' di proprieta' aziendale - La Societa' tutelera' i propri diritti a termine di legge.

Rifacimento MET.TO CHIETI - RIETI  
DN 400 (16"), DP 24 bar

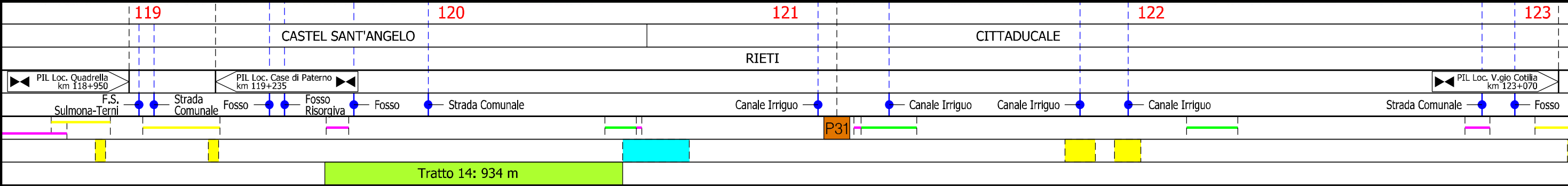
00	20.02.20	EMISSIONE	PASQUINI	CECCONI	CAPRIOTTI
INDICE	DATA	R E V I S I O N I	ELABORATO	VERIFICATO	APPROVATO
			Dis. PG-AFSZ-131		
			Comm. NR /19094		

Foglio  
**31**  
di 35  
Scala  
1:10000

AEROFOTOGRAMMETRIA CON AREE NATURA 2000



Il presente disegno e' di proprieta' aziendale - La Societa' tutelera' i propri diritti a termine di legge.

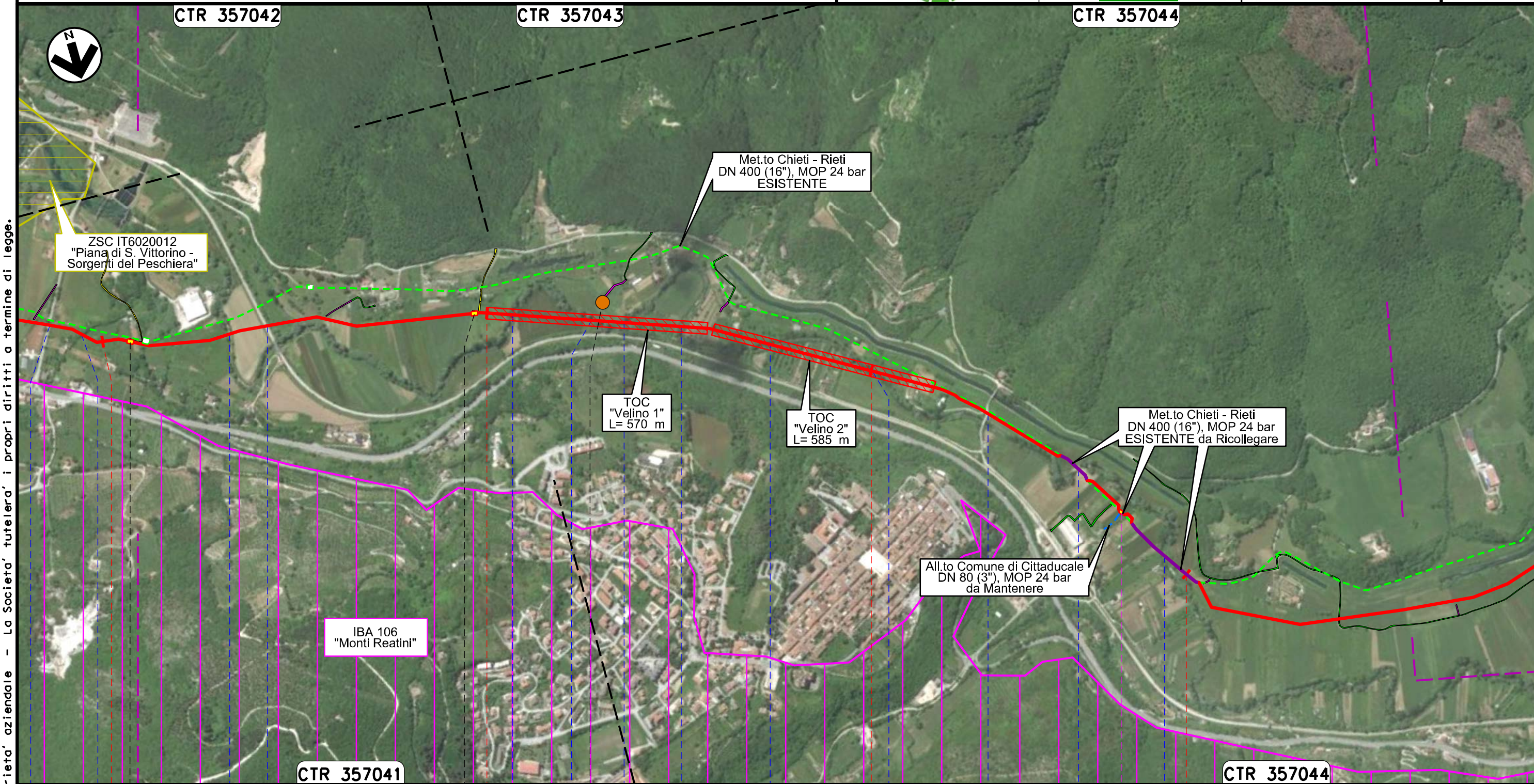


Rifacimento MET.TO CHIETI - RIETI  
DN 400 (16"), DP 24 bar

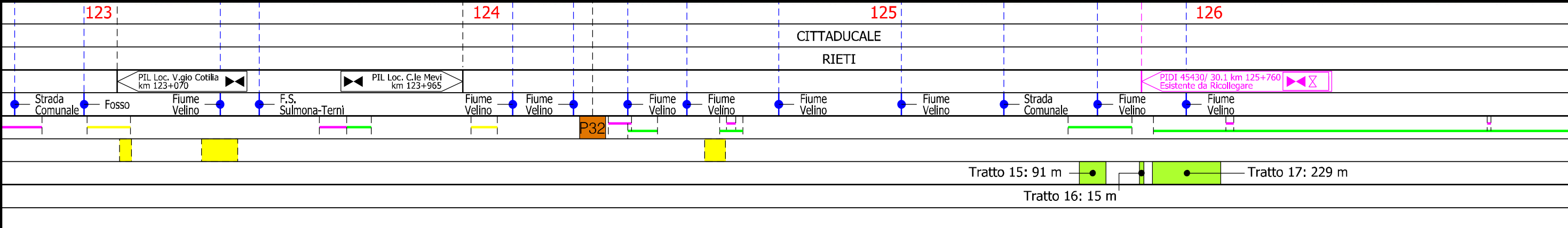
00	20.02.20	EMISSIONE	PASQUINI	CECCONI	CAPRIOTTI		
INDICE	DATA	R E V I S I O N I			ELABORATO	VERIFICATO	APPROVATO
		Dis. PG-AFSZ-131					
		Comm. NR /19094					

Foglio  
**32**  
di 35  
Scala  
1:10000

AEROFOTOGRAMMETRIA CON AREE NATURA 2000




Il presente disegno e' di proprieta' aziendale - La Societa' tutelera' i propri diritti a termine di legge.





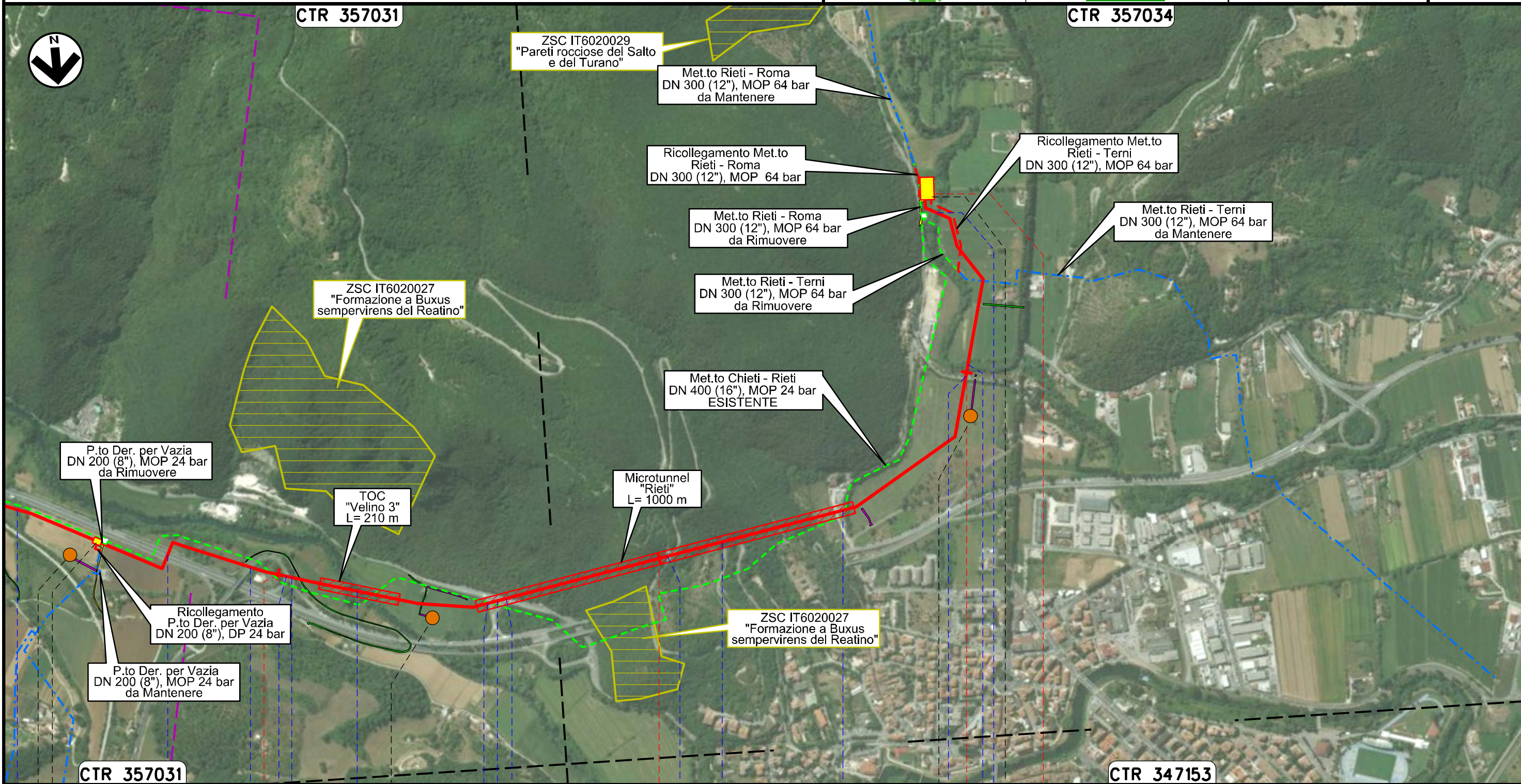


Rifacimento MET.TO CHIETI - RIETI  
DN 400 (16"), DP 24 bar

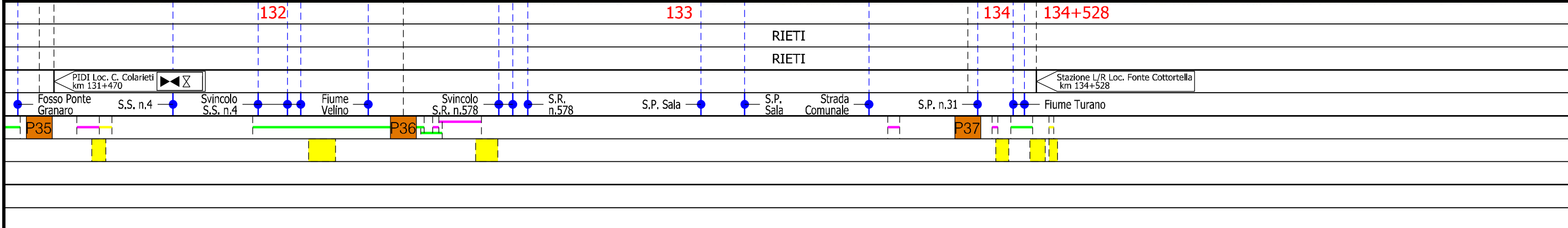
00	20.02.20	EMISSIONE	PASQUINI	CECCONI	CAPRIOTTI
INDICE	DATA	R E V I S I O N I		ELABORATO	VERIFICATO
					
			Dis.	PG-AFSZ-131	
			Comm.	NR /19094	

Foglio  
**34**  
di 35  
Scala  
1:10000

AEROFOTOGRAMMETRIA CON AREE NATURA 2000



Il presente disegno e' di proprieta' aziendale - La Societa' tutelera' i propri diritti a termine di legge.



AEROFOTOGRAMMETRIA CON AREE NATURA 2000

LEGENDA

SIMBOLOGIA CARTOGRAFICA

- |  |  |  |   |
|--|--|--|---|
|  | Metanodotto in progetto  |  | Impianti di linea in progetto   |
|  | Metanodotto in esercizio da ricollegare                            |  | Impianti di opere connesse in progetto                                  |
|  | Metanodotto e opere connesse da porre fuori esercizio e recuperare |  | Impianti di linea da porre fuori esercizio e recuperare                 |
|  | Metanodotti in esercizio   |  | Impianti di linea in esercizio  |
|  | Altre condotte di terzi  |  | Gallerie, Tunnel, Mini-Microtunnel, Raise Boring, T.O.C. e Direct Pipe. |
|  | Opere connesse in progetto   |  | Piazzola di stoccaggio tubazioni  |
|  | Aree impianti stacco-terminale in progetto                         |  | Depositi temporanei   |
|  | Aree impianti stacco-terminale esistenti                           |  | Strada di accesso all'impianto  |
|  | Limite sovrapposizione fogli                                       |  | Adeguamento strade esistenti  |
|  |  |  | Strade di accesso provvisorio   |
|  |  |  | Nuova viabilità   |

SIMBOLOGIA MECCANICA

- |  |  |
|--|--|
|  | Punto di intercettazione di linea (P.I.L.)                                       |
|  | Punto di intercettazione di derivazione importante (P.I.D.I.)                    |
|  | Punto di intercettazione di derivazione semplice con stacco da P.I.L. (P.I.D.S.) |
|  | Punto di intercettazione e derivazione semplice con stacco da Linea (P.I.D.S.)   |
|  | Punto di intercettazione con discaggio di allacciamento (P.I.D.A.)               |
|  | Punto predisposto per il discaggio di allacciamento (P.P.D.A.)                   |
|  | Punto di sezionamento elettrico terminale (P.S.E.T.)                             |
|  | Stazione predisposta per lancio e ricevimento PIG                                |
|  | Impianto di riduzione/egolazione della pressione                                 |

LEGENDA TEMATICA

- |  |  |
|--|--|
|  | S.I.C. IT7130105 "RUPE DI TURRIVALIGNANI E FIUME PESCARA"<br>S.I.C. IT7130024 "MONTE PICCA – MONTE ROCCATAGLIATA"<br>S.I.C. IT7110086 "DOLINE DI CORE"<br>S.I.C. IT7110208 "MONTE CALVO – COLLE MACCHIALUNGA"                          |
|  | Z.P.S. IT7110128 "PARCO NAZIONALE DEL GRAN SASSO – MONTI DELLA LAGA"<br>Z.P.S. IT6020013 "GOLE DEL VELINO"<br>Z.P.S. IT6020005 "MONTI REATINI"   |
|  | Z.S.C. IT6020013 "GOLE DEL VELINO"<br>Z.S.C. IT6020012 "PIANA DI S. VITTORINO – SORGENTI DEL PESCHIERA"<br>Z.S.C. IT6020029 "PARETI ROCCIOSE DEL SALTO E DEL TURANO"<br>Z.S.C. IT6020027 "FORMAZIONE A BUXUS SEMPERVIRENS DEL REATINO" |
|  | I.B.A. 204 "GRAN SASSO – MONTI DELLA LAGA"<br>I.B.A. 106 "MONTI REATINI"<br>I.B.A. 115 "MAIELLA – MONTI PIZZI – MONTI FRENTANI"  |
|  | AREA PROTETTA (E.U.A.P. 0007)<br>"PARCO NAZIONALE DEL GRAN SASSO E MONTI DELLA LAGA"   |
|  | PARCO NAZIONALE DEL GRAN SASSO E MONTI DELLA LAGA – ZONA 1   |
|  | PARCO NAZIONALE DEL GRAN SASSO E MONTI DELLA LAGA – ZONA 2   |

Il presente disegno è di proprietà aziendale della Società Interlegas e di proprietà propria di Interlegas e di Interlegas di legge.

Progressiva chilometrica	N.					
Comuni						
Province						
Impianti	TIPO - N. - PROGR. km		TIPO - N. - PROGR. KM Esistente da Ricollegare			
Attraversamenti	TIPOLOGIA ATTRAVERSATA (SS n. **, corso d'acqua, ferrovia, ecc.)					
Strade - Piste - Piazzole tubazioni	ACCESSO IMPIANTI	ADEGUAMENTI STRADE	STRADE PROVVISORIE	DEPOSITI TEMPORANEI	Dn	N. PIAZ. Pn
Fascia di lavoro	ALLARGATA	RIDOTTA	SPECIALE			
Tratti Esistenti da Ricollegare e Posa Polifora	TrattoX: xxx mt					