



Il presente disegno e' di proprieta' aziendale - La Societa' tutelera' i propri diritti a termine di legge.



COROGRAFIA Scala 1:500.000



00	20.02.20	EMISSIONE		PASQUINI	CECONI
INDICE	DATA	R E V I S I O N I		ELABORATO	VERIFICATO
					
OPERE CONNESSE su Rifacimento MET.TO CHIETI - RIETI DN 400 (16"), DP 24 bar				Dis. PG-AFSZ-231	
				Fg. 1 di 35	
				Comm. NR /19094	
				INDICE 00	
				Scala 1:10000 - 1:5000	
AEROFOTOGRAMMETRIA CON AREE NATURA 2000				Sostituisce il	
				Sostituito dal	

Ricollegamento Allacciamento al Comune di Manoppello
DN 100 (4"), DP 24 bar

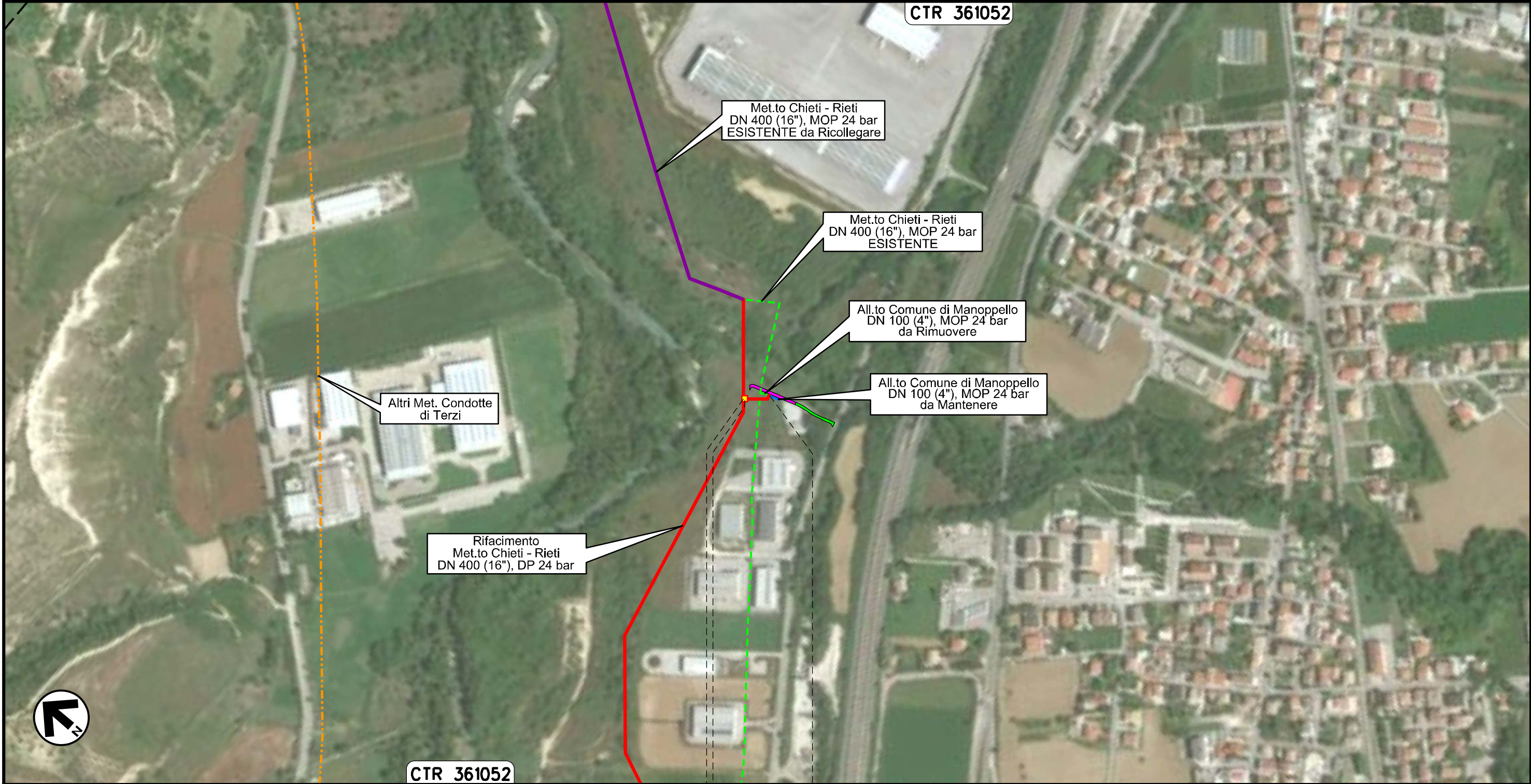
AEROFOTOGRAMMETRIA CON AREE NATURA 2000

00	20.02.20	EMISSIONE	PASQUINI	CECCONI	CAPRIOTTI
INDICE	DATA	R E V I S I O N I	ELABORATO	VERIFICATO	APPROVATO
			Dis. PG-AFSZ-231		
			Comm. NR /19094		

Foglio
2
di 35
Scala
1:5000



CTR 361052



Il presente disegno e' di proprieta' aziendale - La Societa' tutelera' i propri diritti a termine di legge.

0+000 0+037

MANOPPELLO
PESCARA

PIDS Loc. Manoppello Scalo
km 0+003

Ricollegamento Allacciamento SAGIPEL
DN 100 (4"), DP 24 bar

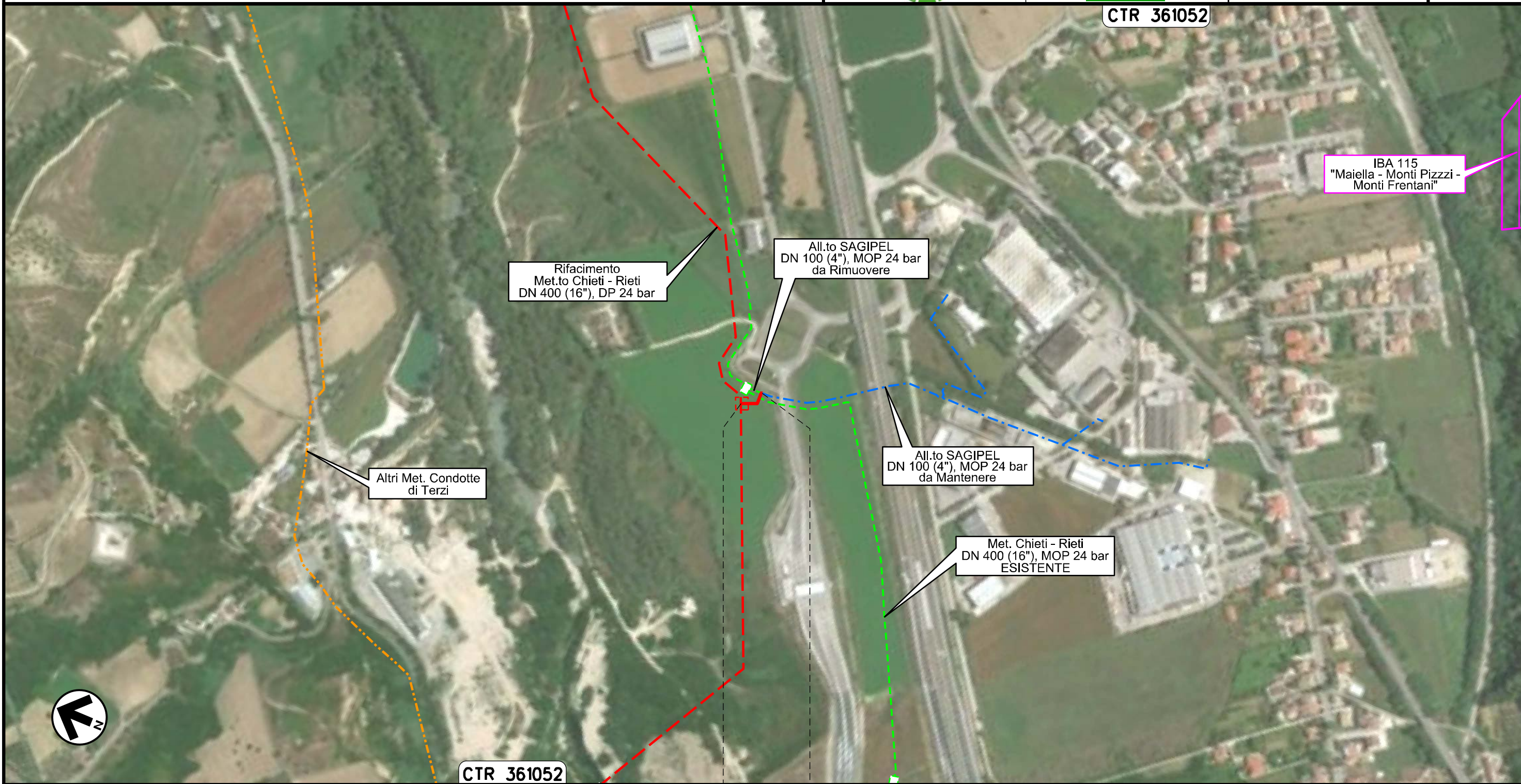
00	20.02.20	EMISSIONE	PASQUINI	CECCONI	CAPRIOTTI
INDICE	DATA	R E V I S I O N I	ELABORATO	VERIFICATO	APPROVATO
			Dis. PG-AFSZ-231		
			Comm. NR /19094		

Foglio
3
di 35
Scala
1:5000

AEROFOTOGRAMMETRIA CON AREE NATURA 2000



CTR 361052



CTR 361052

0+000 0+037

MANOPELLO
PESCARA

Il presente disegno e' di proprieta' aziendale - La Societa' tutelera' i propri diritti a termine di legge.

Ricollegamento Derivazione N.I. Alanno
DN 100 (4"), DP 24 bar

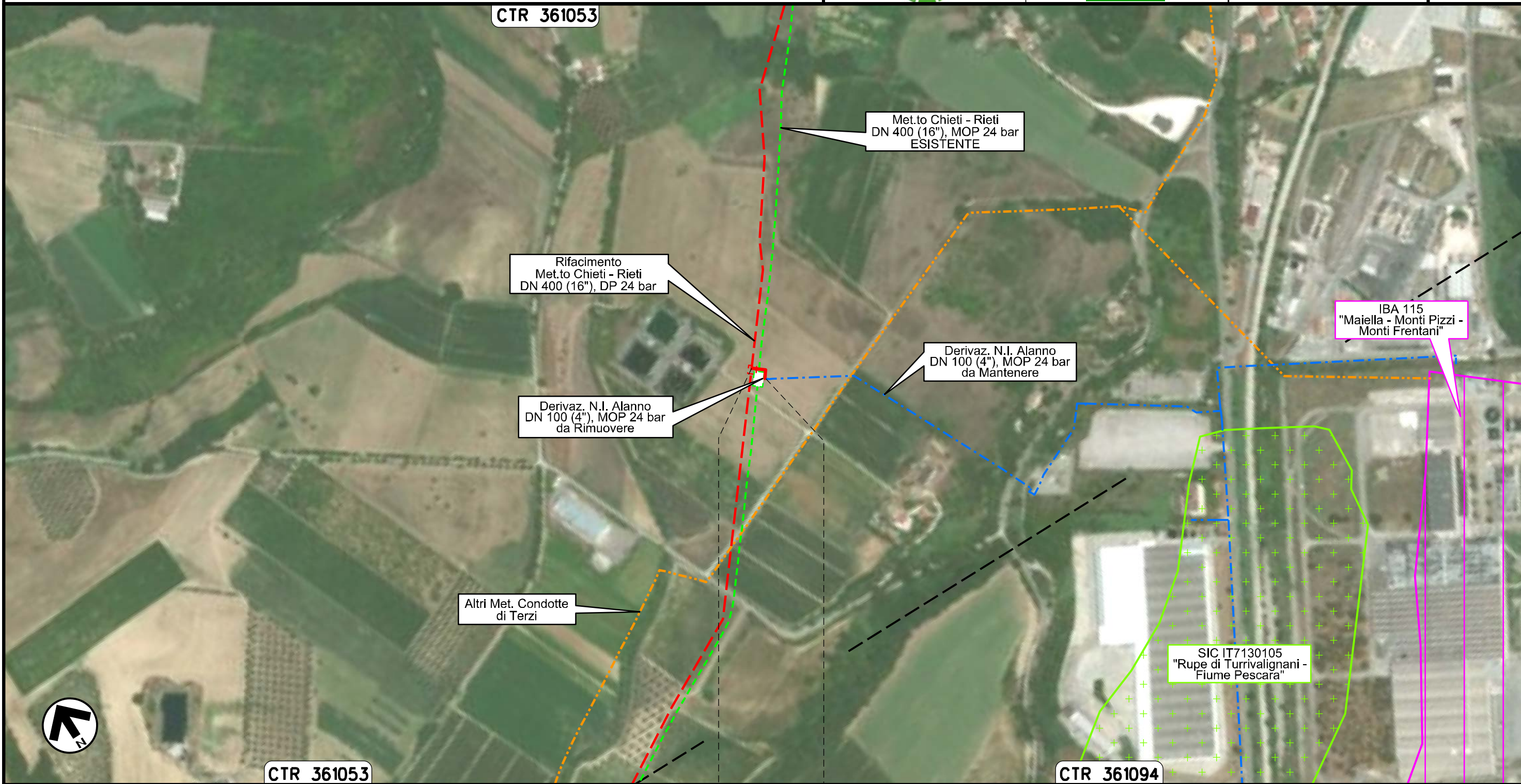
00	20.02.20	EMISSIONE	PASQUINI	CECCONI	CAPRIOTTI
INDICE	DATA	R E V I S I O N I	ELABORATO	VERIFICATO	APPROVATO
			Dis. PG-AFSZ-231		
			Comm. NR /19094		

Foglio
4
di 35
Scala
1:5000

AEROFOTOGRAMMETRIA CON AREE NATURA 2000



CTR 361053




0+000 0+031

ALANNO
PESCARA

Il presente disegno e' di proprieta' aziendale - La Societa' tutelera' i propri diritti a termine di legge.

Nuovo Allacciamento Comune di Alanno
DN 100 (4"), DP 24 bar

AEROFOTOGRAMMETRIA CON AREE NATURA 2000

00	20.02.20	EMISSIONE	PASQUINI	CECCONI	CAPRIOTTI
INDICE	DATA	R E V I S I O N I		ELABORATO	VERIFICATO
					
			Dis. PG-AFSZ-231		
			Comm. NR /19094		

Foglio
5
di 35
Scala
1:5000



CTR 360121

CTR 361094

Rifacimento
Met.to Chieti - Rieti
DN 400 (16"), DP 24 bar

All.to
Comune di Alanno
DN 80 (3"), MOP 24 bar
da Rimuovere

Altri Met. Condotte
di Terzi

Met.to Chieti - Rieti
DN 400 (16"), MOP 24 bar
ESISTENTE da Ricollegare

Derivaz. per Scafa
DN 100 (4"), MOP 24 bar
da Mantenere

Met.to Chieti - Rieti
DN 400 (16"), MOP 24 bar
ESISTENTE

CTR 360121

CTR 361094

0+000 0+020

ALANNO
PESCARA

← PIDA Loc. Casa de Santis
km 0+020 →

Il presente disegno e' di proprieta' aziendale - La Societa' tutelera' i propri diritti a termine di legge.

Ricollegamento Allacciamento Edison Gas
DN 100 (4"), DP 24 bar

00	20.02.20	EMISSIONE	PASQUINI	CECCONI	CAPRIOTTI
INDICE	DATA	R E V I S I O N I	ELABORATO	VERIFICATO	APPROVATO
			Dis. PG-AFSZ-231		
			Comm. NR /19094		

Foglio
6
di 35
Scala
1:5000

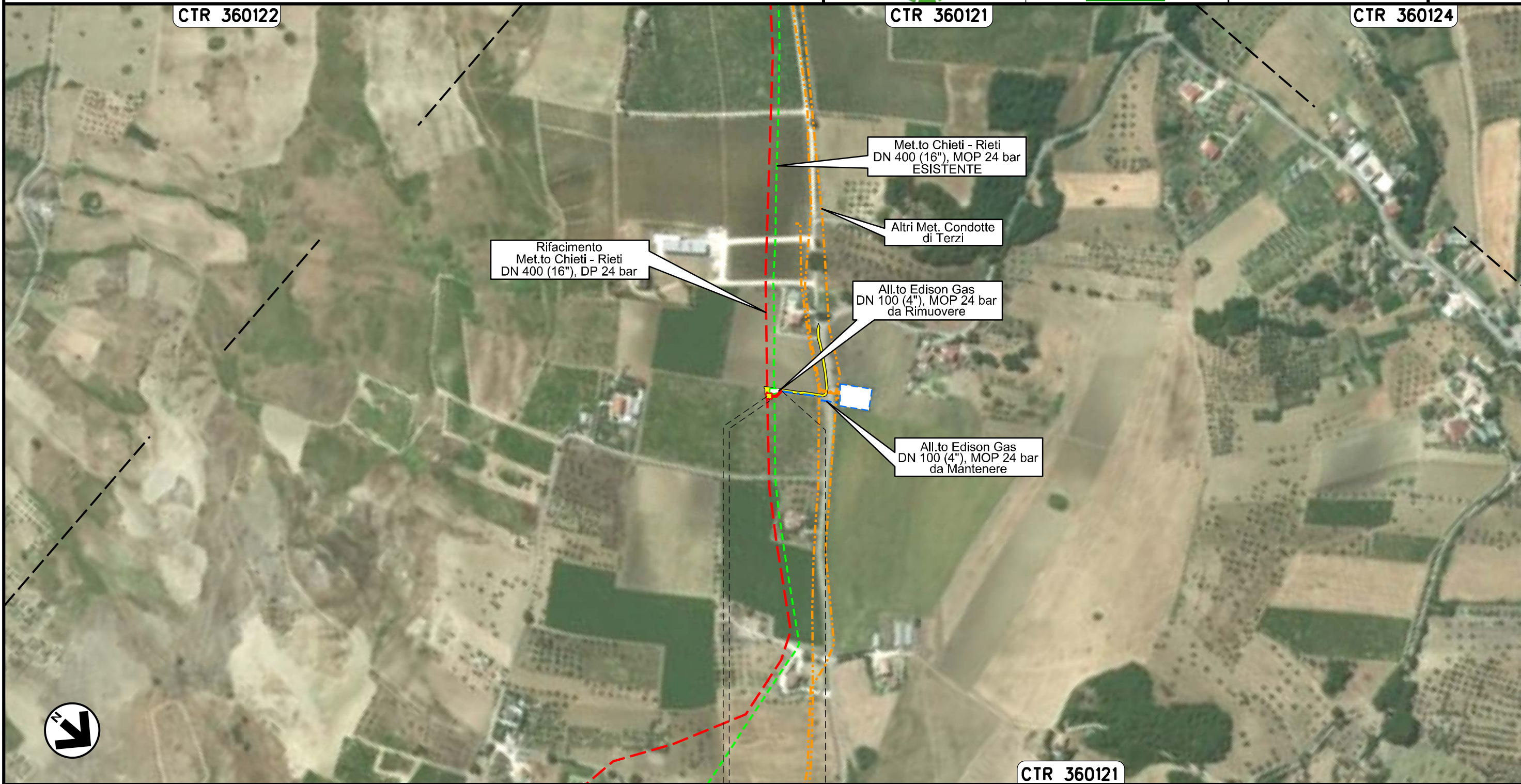
AEROFOTOGRAMMETRIA CON AREE NATURA 2000



CTR 360122

CTR 360121

CTR 360124



0+000 0+022



CTR 360121

ALANNO
PESCARA

PIDA Loc. Villa Castorani
km 0+003

Il presente disegno e' di proprieta' aziendale - La Societa' tutelera' i propri diritti a termine di legge.

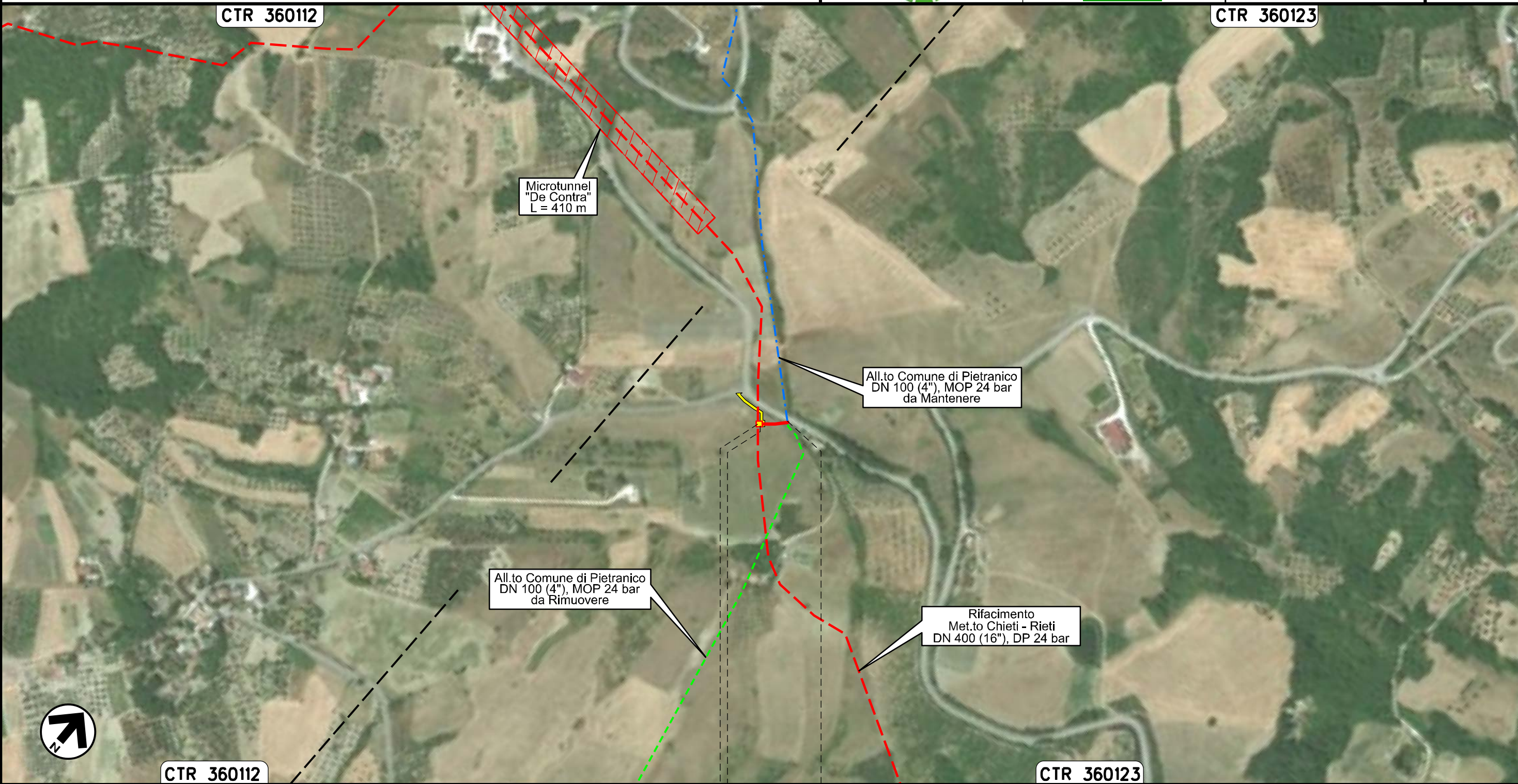
Ricollegamento Allacciamento Comune di Pietranico
DN 100 (4"), DP 24 bar

00	20.02.20	EMISSIONE	PASQUINI	CECCONI	CAPRIOTTI
INDICE	DATA	R E V I S I O N I	ELABORATO	VERIFICATO	APPROVATO
					
			Dis. PG-AFSZ-231		
			Comm. NR /19094		

Foglio
7
di 35
Scala
1:5000

AEROFOTOGRAMMETRIA CON AREE NATURA 2000

Il presente disegno e' di proprieta' aziendale - La Societa' tutelera' i propri diritti a termine di legge.



CTR 360112

CTR 360123

0+000 0+040

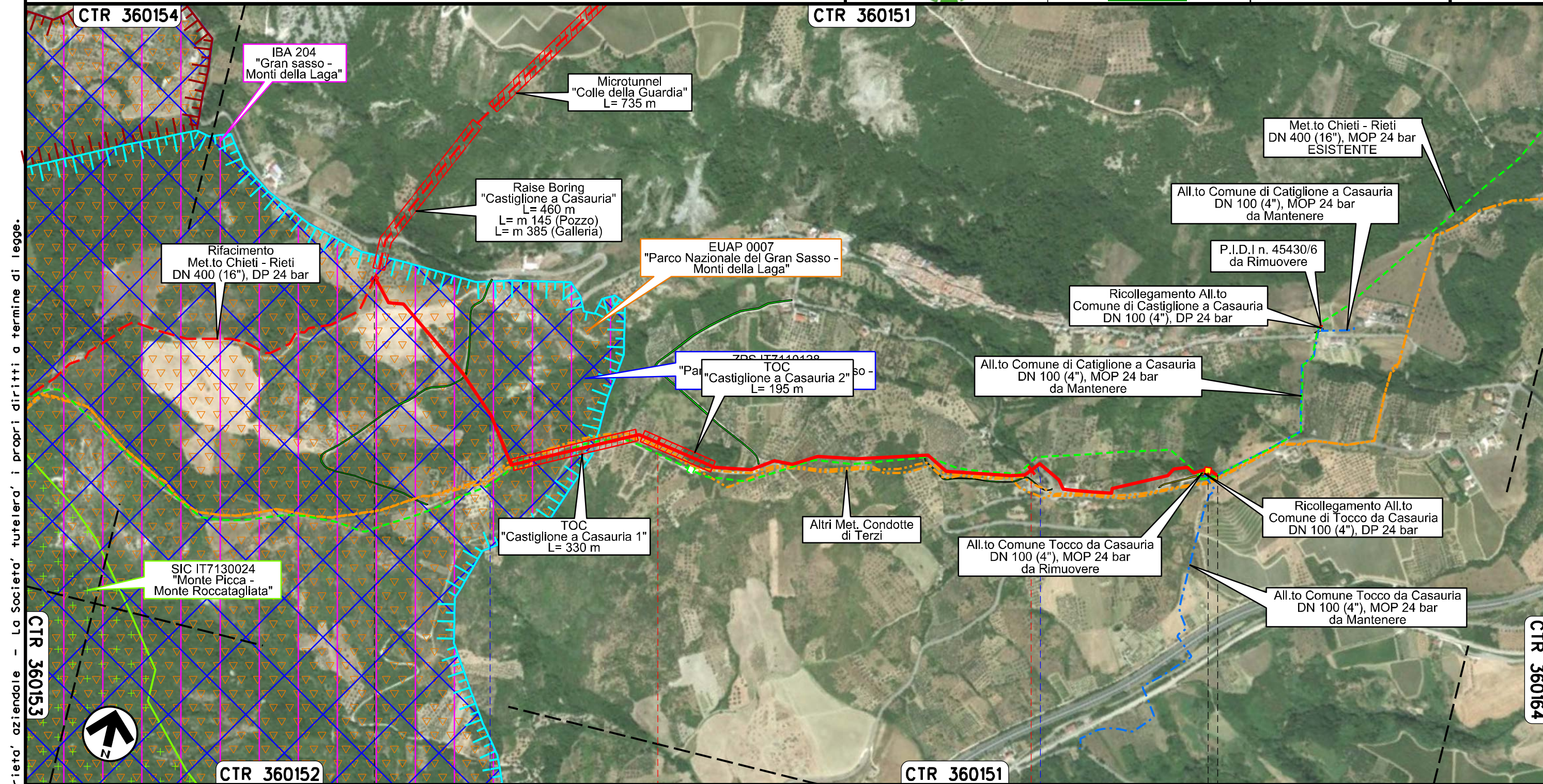
CASTIGLIONE
A CASURIA
PESCARA

↑ PIDS Loc. De Contra
km 0+003

Derivazione per Tocco e Castiglione a Casauria
DN 100 (4"), DP 24 bar

00	20.02.20	EMISSIONE	PASQUINI	CECCONI	CAPRIOTTI	Foglio 8
INDICE	DATA	R E V I S I O N I	ELABORATO	VERIFICATO	APPROVATO	di 35
snam			Enereco			Scala 1:10000
			Dis. PG-AFSZ-231			
			Comm. NR /19094			


AEROFOTOGRAMMETRIA CON AREE NATURA 2000



Il presente disegno e' di proprieta' aziendale - La Societa' tutelera' i propri diritti a termine di legge.

CTR 360153

CTR 360164



Ricollegamento Allacciamento Comune Tocco da Casauria
DN 100 (4"), DP 24 bar

AEROFOTOGRAMMETRIA CON AREE NATURA 2000

00	20.02.20	EMISSIONE	PASQUINI	CECCONI	CAPRIOTTI
INDICE	DATA	R E V I S I O N I	ELABORATO	VERIFICATO	APPROVATO
			Dis. PG-AFSZ-231		
			Comm. NR /19094		

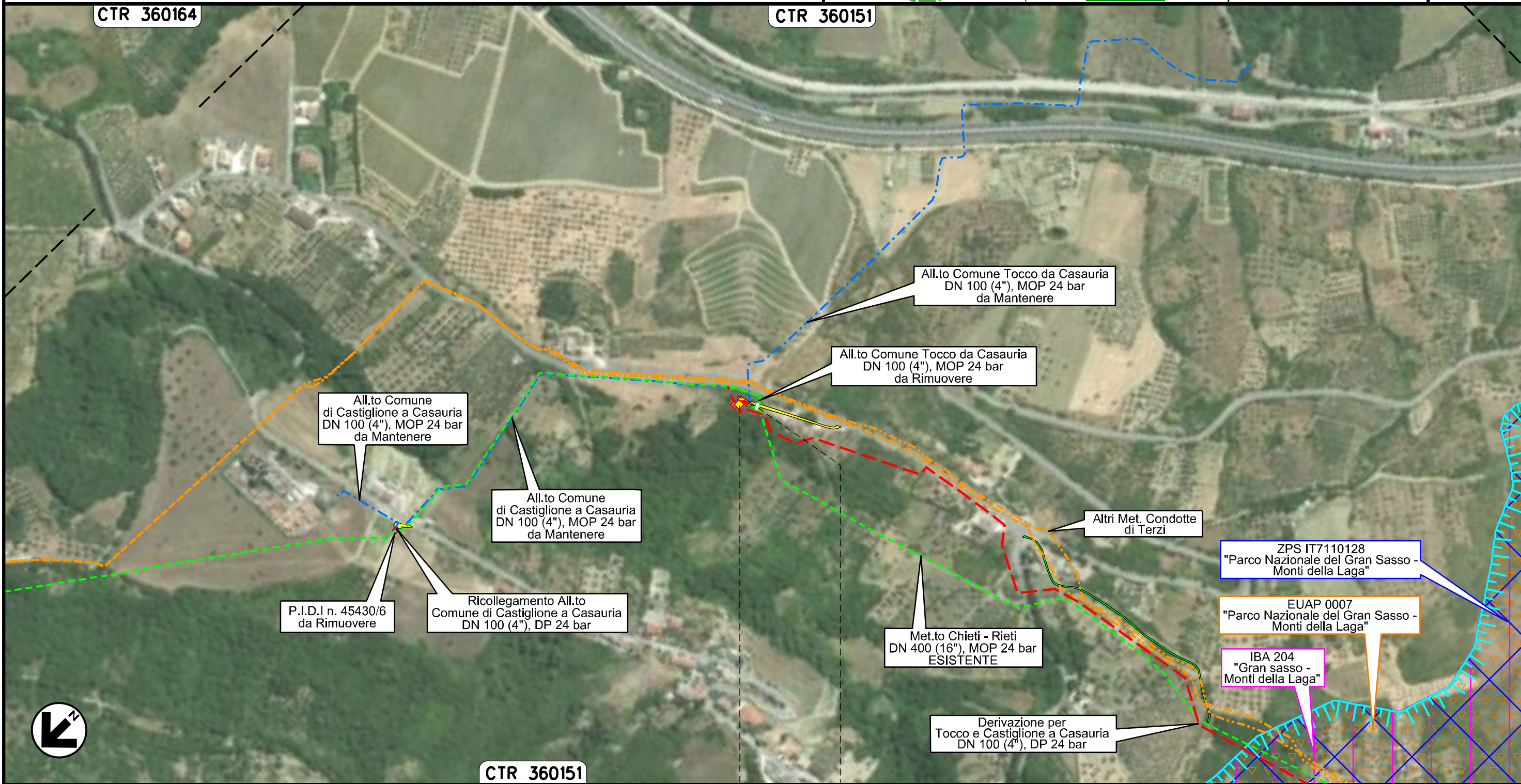
Foglio
9
di 35
Scala
1:5000



CTR 360164

CTR 360151

Il presente disegno e' di proprieta' aziendale - La Societa' tutelera' i propri diritti a termine di legge.



All.to Comune di Castiglione a Casauria DN 100 (4"), MOP 24 bar da Mantenere

All.to Comune Tocco da Casauria DN 100 (4"), MOP 24 bar da Rimuovere

All.to Comune Tocco da Casauria DN 100 (4"), MOP 24 bar da Mantenere

All.to Comune di Castiglione a Casauria DN 100 (4"), MOP 24 bar da Mantenere

P.I.D.I n. 45430/6 da Rimuovere

Ricollegamento All.to Comune di Castiglione a Casauria DN 100 (4"), DP 24 bar

Altri Met. Condotte di Terzi

Met.to Chieti - Rieti DN 400 (16"), MOP 24 bar ESISTENTE

ZPS IT7110128 "Parco Nazionale del Gran Sasso - Monti della Laga"

EUAP 0007 "Parco Nazionale del Gran Sasso - Monti della Laga"

IBA 204 "Gran sasso - Monti della Laga"


Derivazione per Tocco e Castiglione a Casauria DN 100 (4"), DP 24 bar

CTR 360151

0+000 0+016

CASTIGLIONE A CASAURIA
PESCARA

PIDS Loc. Colle San Felice km 0+000



Ricollegamento Allacciamento Comune di Castiglione a Casauria
DN 100 (4"), DP 24 bar

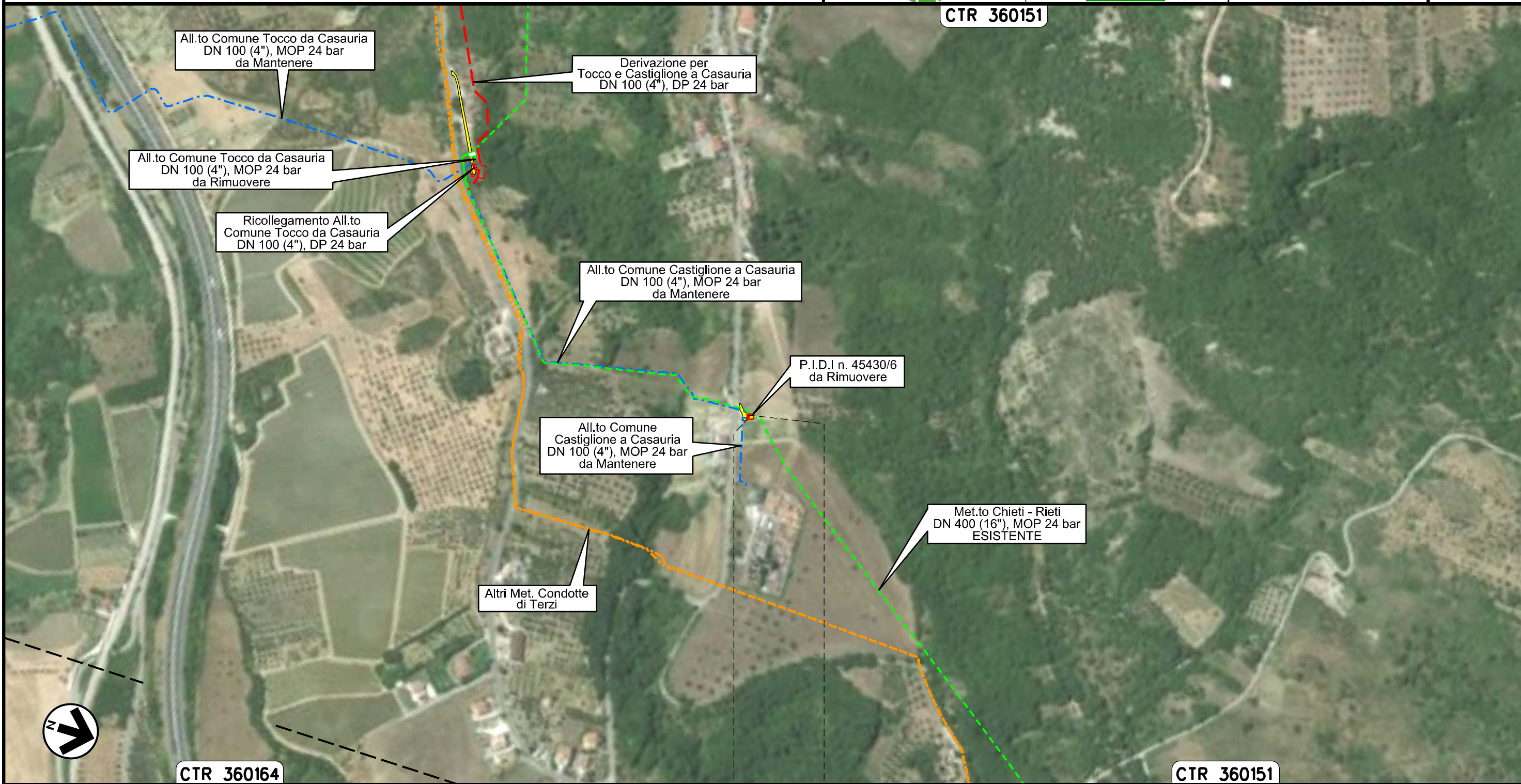
00	20.02.20	EMISSIONE	PASQUINI	CECCONI	CAPRIOTTI
INDICE	DATA	R E V I S I O N I	ELABORATO	VERIFICATO	APPROVATO
			Dis. PG-AFSZ-231		
			Comm. NR /19094	Scala 1:5000	

Foglio
10
di 35
Scala
1:5000

AEROFOTOGRAMMETRIA CON AREE NATURA 2000



CTR 360151



Il presente disegno e' di proprieta' aziendale - La Societa' tutelera' i propri diritti a termine di legge.

0+000 0+005

CASTIGLIONE
A CASAURIA
PESCARA

PIDA Loc. Colle San Felice
km 0+000

Ricollegamento Allacciamento Comune di Collepietro
DN 100 (4"), DP 24 bar

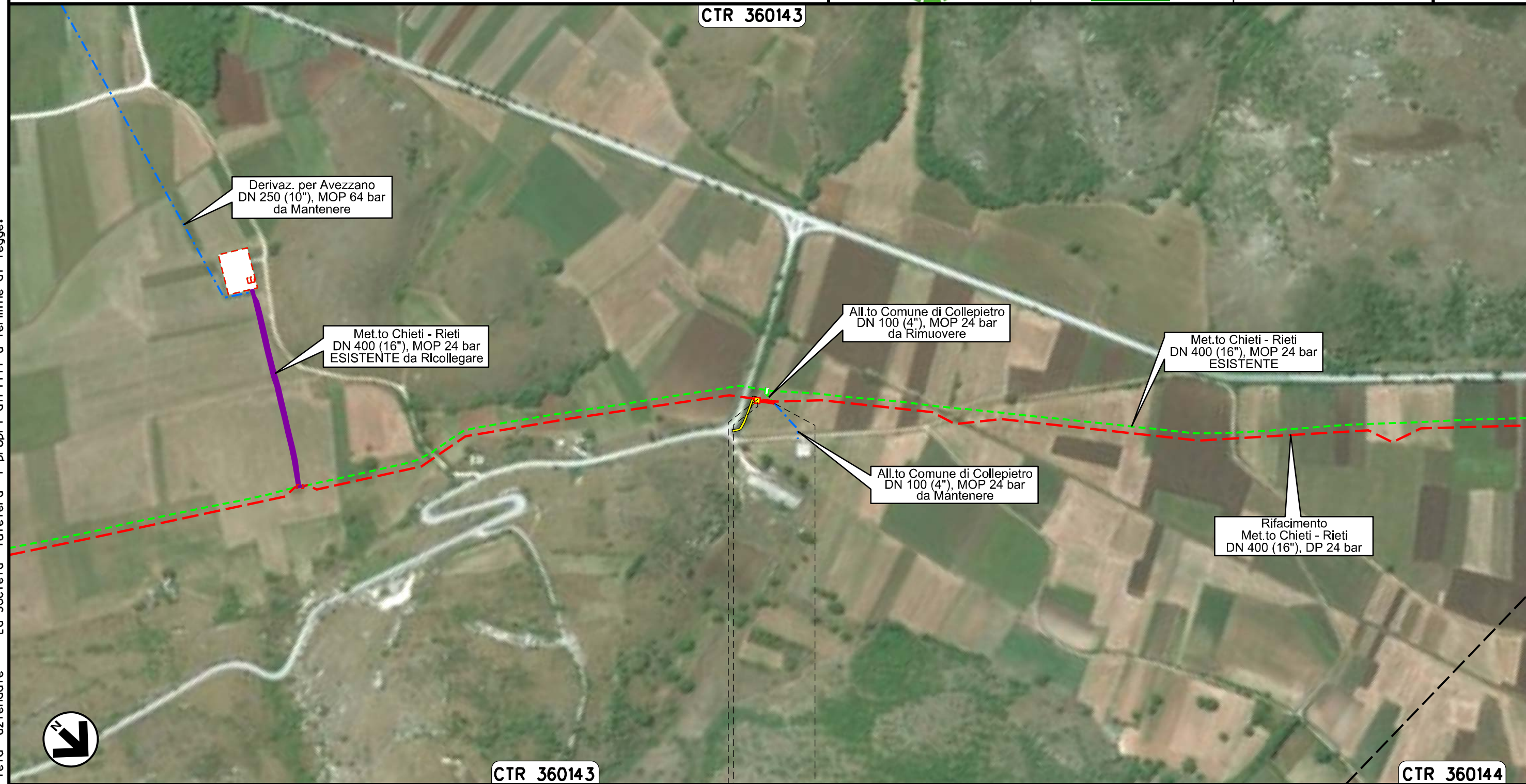
00	20.02.20	EMISSIONE	PASQUINI	CECCONI	CAPRIOTTI
INDICE	DATA	R E V I S I O N I	ELABORATO	VERIFICATO	APPROVATO
			Dis. PG-AFSZ-231		
			Comm. NR /19094		

Foglio
13
di 35
Scala
1:5000

AEROFOTOGRAMMETRIA CON AREE NATURA 2000



CTR 360143



Il presente disegno e' di proprieta' aziendale - La Societa' tutelera' i propri diritti a termine di legge.

CTR 360143

CTR 360144

0+000 0+024

COLLEPIETRO
L'AQUILA

PIDA Loc. Taverna di Collepietro km 0+003

Ricollegamento Allacciamento Comune di Barisciano
DN 100 (4"), DP 24 bar

00	20.02.20	EMISSIONE	PASQUINI	CECCONI	CAPRIOTTI
INDICE	DATA	R E V I S I O N I	ELABORATO	VERIFICATO	APPROVATO
			Dis. PG-AFSZ-231		
			Comm. NR /19094		

Foglio
15
di 35
Scala
1:5000

AEROFOTOGRAMMETRIA CON AREE NATURA 2000



0+000 0+034

BARISCIANO
L'AQUILA

PIDS Loc. Valle dell'Inferno
km 0+003



Il presente disegno e' di proprieta' aziendale - La Societa' tutelera' i propri diritti a termine di legge.

Ricollegamento Allacciamento Comune di San Demetrio ne' Vestini
DN 100 (4"), DP 24 bar

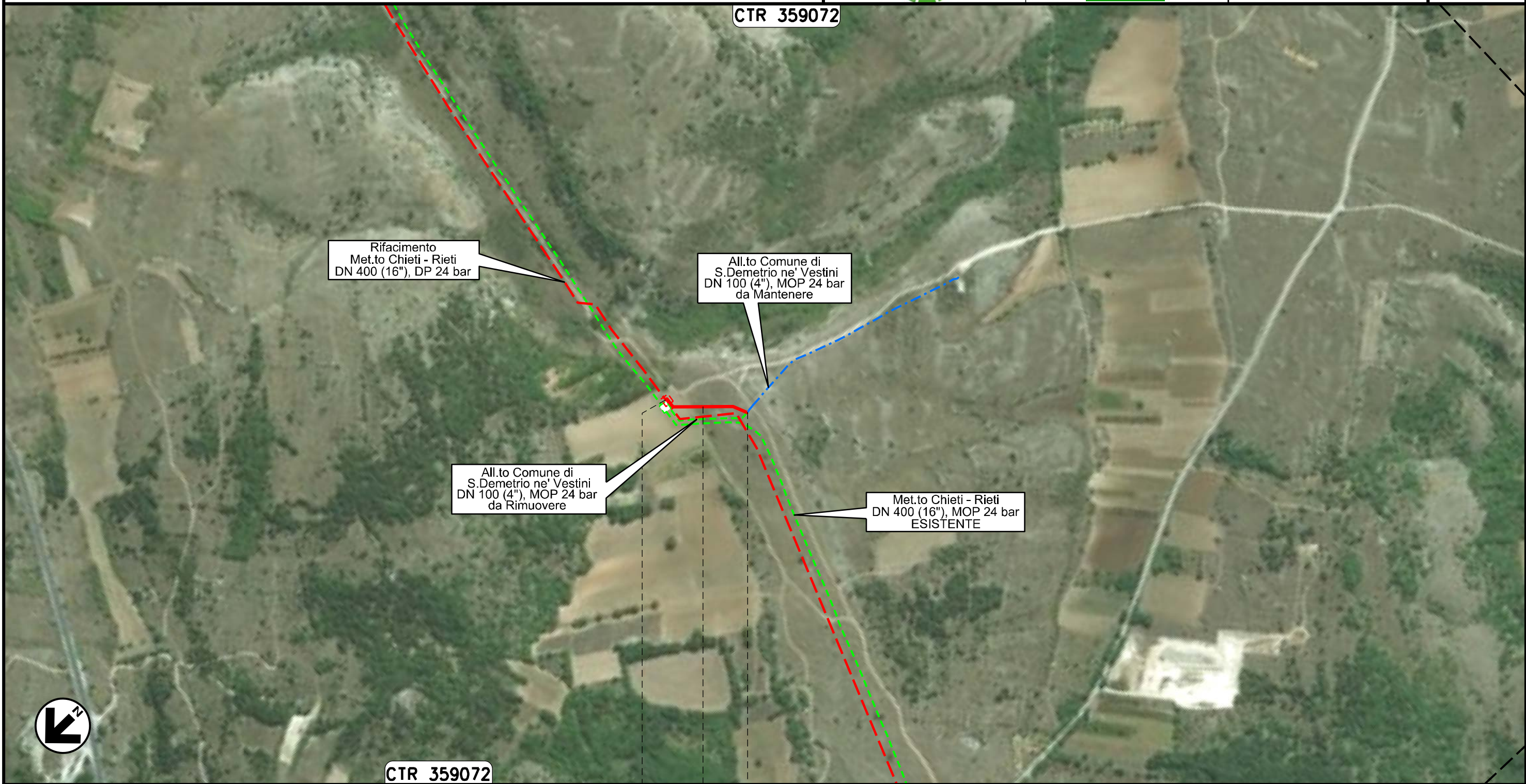
00	20.02.20	EMISSIONE	PASQUINI	CECCONI	CAPRIOTTI
INDICE	DATA	R E V I S I O N I	ELABORATO	VERIFICATO	APPROVATO
			Dis. PG-AFSZ-231		
			Comm. NR /19094		

Foglio
16
di 35
Scala
1:5000

AEROFOTOGRAMMETRIA CON AREE NATURA 2000

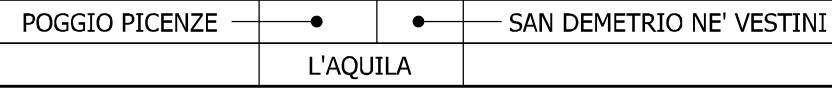


CTR 359072



CTR 359072

0+000 0+113



Il presente disegno e' di proprieta' aziendale - La Societa' tutelera' i propri diritti a termine di legge.

Ricollegamento Allacciamento Comune di Poggio Picenze
DN 100 (4"), DP 24 bar

AEROFOTOGRAMMETRIA CON AREE NATURA 2000

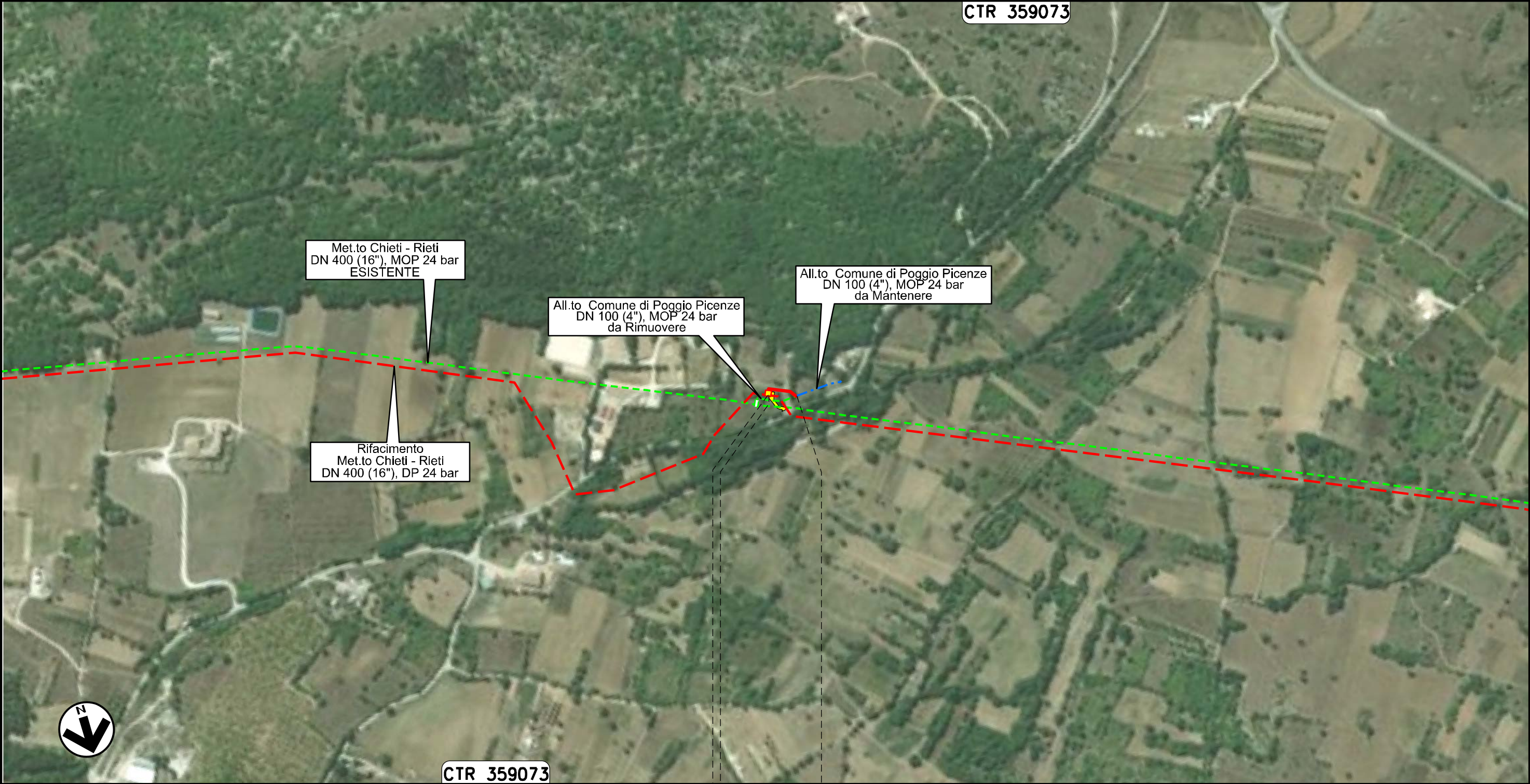
00	20.02.20	EMISSIONE	PASQUINI	CECCONI	CAPRIOTTI
INDICE	DATA	R E V I S I O N I	ELABORATO	VERIFICATO	APPROVATO
			Dis. PG-AFSZ-231		
			Comm. NR /19094		

Foglio
17
di 35
Scala
1:5000



CTR 359073

Il presente disegno e' di proprieta' aziendale - La Societa' tutelera' i propri diritti a termine di legge.



CTR 359073

0+000 0+047

POGGIO PICENZE
L'AQUILA

PIDA Loc. La Petrarà
km 0+003

Ricollegamento Allacciamento Metanodotto L'Aquila-Barisciano
DN 100 (4"), DP 24 bar

AEROFOTOGRAMMETRIA CON AREE NATURA 2000

00	20.02.20	EMISSIONE	PASQUINI	CECCONI	CAPRIOTTI
INDICE	DATA	R E V I S I O N I	ELABORATO	VERIFICATO	APPROVATO
			Dis. PG-AFSZ-231		
			Comm. NR /19094		

Foglio
18
di 35
Scala
1:5000



CTR 359073

CTR 359062

CTR 359061

Met.to Chieti - Rieti
DN 400 (16"), MOP 24 bar
ESISTENTE

Rifacimento
Met.to Chieti - Rieti
DN 400 (16"), DP 24 bar

All.to Met. L'Aquila-Barisciano
DN 80 (3"), MOP 24 bar
da Rimuovere

All.to Met. L'Aquila-Barisciano
DN 80 (3"), MOP 24 bar
da Mantenere

CTR 359073



CTR 359074

0+000 0+053

BARISCIANO
L'AQUILA

Il presente disegno e' di proprieta' aziendale - La Societa' tutelera' i propri diritti a termine di legge.

Ricollegamento Allacciamento Comune De L'Aquila I' Presa
DN 150 (6"), DP 24 bar

00	20.02.20	EMISSIONE	PASQUINI	CECCONI	CAPRIOTTI	Foglio 19 di 35
INDICE	DATA	R E V I S I O N I	ELABORATO	VERIFICATO	APPROVATO	
 			Dis. PG-AFSZ-231		Scala 1:10000	
			Comm. NR /19094			

AEROFOTOGRAMMETRIA CON AREE NATURA 2000

CTR 359052

CTR 359051

CTR 359054

Il presente disegno e' di proprieta' aziendale - La Societa' tutelera' i propri diritti a termine di legge.



Met.to Chieti - Rieti
DN 400 (16"), MOP 24 bar
ESISTENTE da Ricollegare

Rifacimento
Met.to Chieti - Rieti
DN 400 (16"), DP 24 bar

All.to Comune de L'Aquila I° Presa
DN 150 (6"), MOP 24 bar
da Mantenere

Met.to Chieti - Rieti
DN 400 (16"), MOP 24 bar
ESISTENTE

All.to Comune de L'Aquila I° Presa
DN 150 (6"), MOP 24 bar
da Rimuovere

CTR 359051

CTR 359012

0+000

0+973

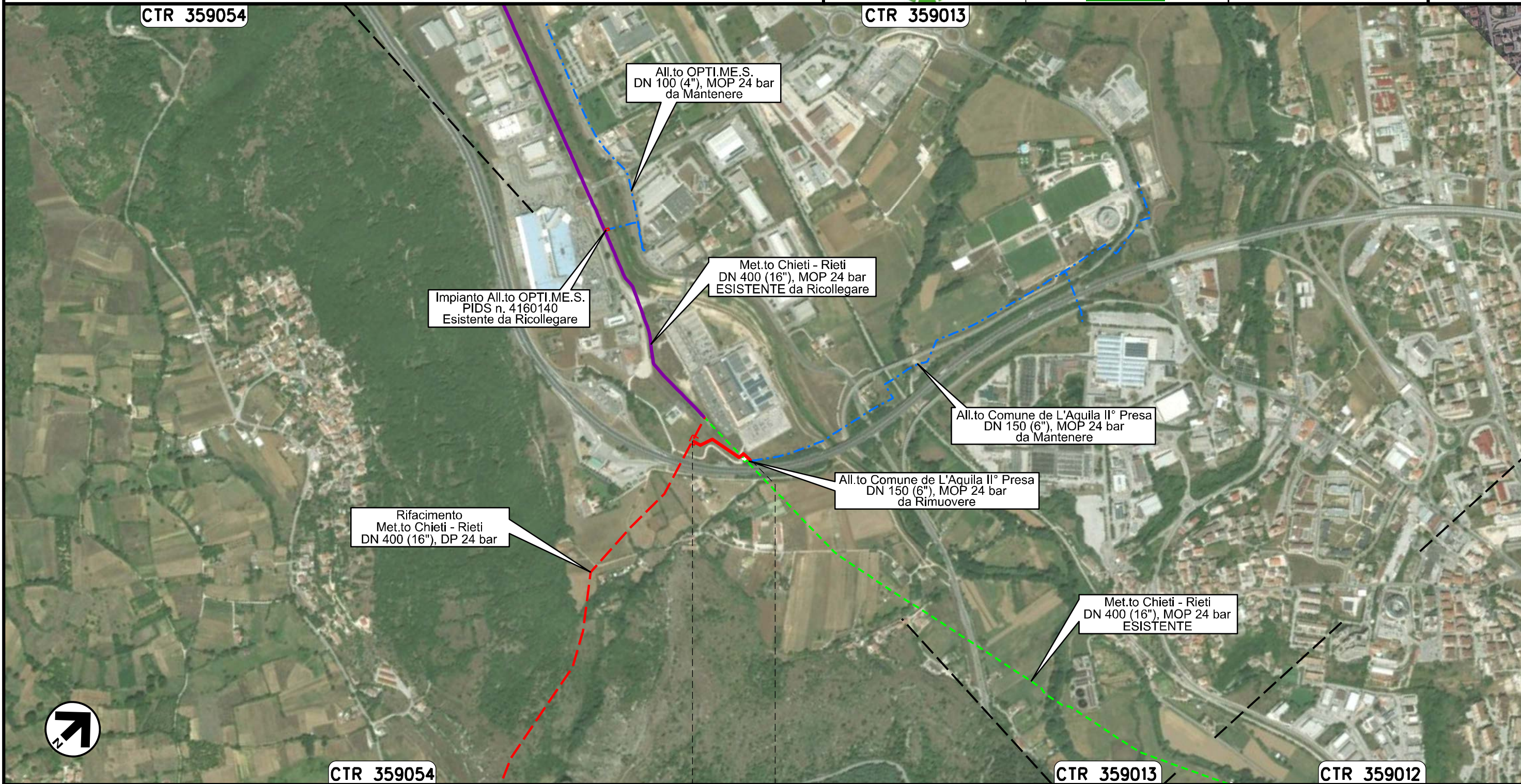
L'AQUILA
L'AQUILA

S.S. n.684

00	20.02.20	EMISSIONE	PASQUINI	CECCONI	CAPRIOTTI		
INDICE	DATA	R E V I S I O N I			ELABORATO	VERIFICATO	APPROVATO
snam			Enereco				
Dis. PG-AFSZ-231			Comm. NR /19094				

AEROFOTOGRAMMETRIA CON AREE NATURA 2000

Il presente disegno e' di proprieta' aziendale - La Societa' tutelera' i propri diritti a termine di legge.



CTR 359054

CTR 359013

CTR 359013

CTR 359012

0+000 0+184

L'AQUILA
L'AQUILA

Ricollegamento Allacciamento Cementificio Sacchi
DN 100 (4"), DP 24 bar

00	20.02.20	EMISSIONE	PASQUINI	CECCONI	CAPRIOTTI
INDICE	DATA	R E V I S I O N I	ELABORATO	VERIFICATO	APPROVATO
			Dis. PG-AFSZ-231		
			Comm. NR /19094		

Foglio
21
di 35
Scala
1:5000

AEROFOTOGRAMMETRIA CON AREE NATURA 2000



CTR 358042

All.to Cementificio Sacchi
DN 100 (4"), MOP 24 bar
da Mantenere

Met.to Chieti - Rieti
DN 400 (16"), MOP 24 bar
ESISTENTE

All.to Cementificio Sacchi
DN 100 (4"), MOP 24 bar
da Rimuovere

Rifacimento
Met.to Chieti - Rieti
DN 400 (16"), DP 24 bar

CTR 358042

0+000 0+029

L'AQUILA
L'AQUILA

Il presente disegno e' di proprieta' aziendale - La Societa' tutelera' i propri diritti a termine di legge.

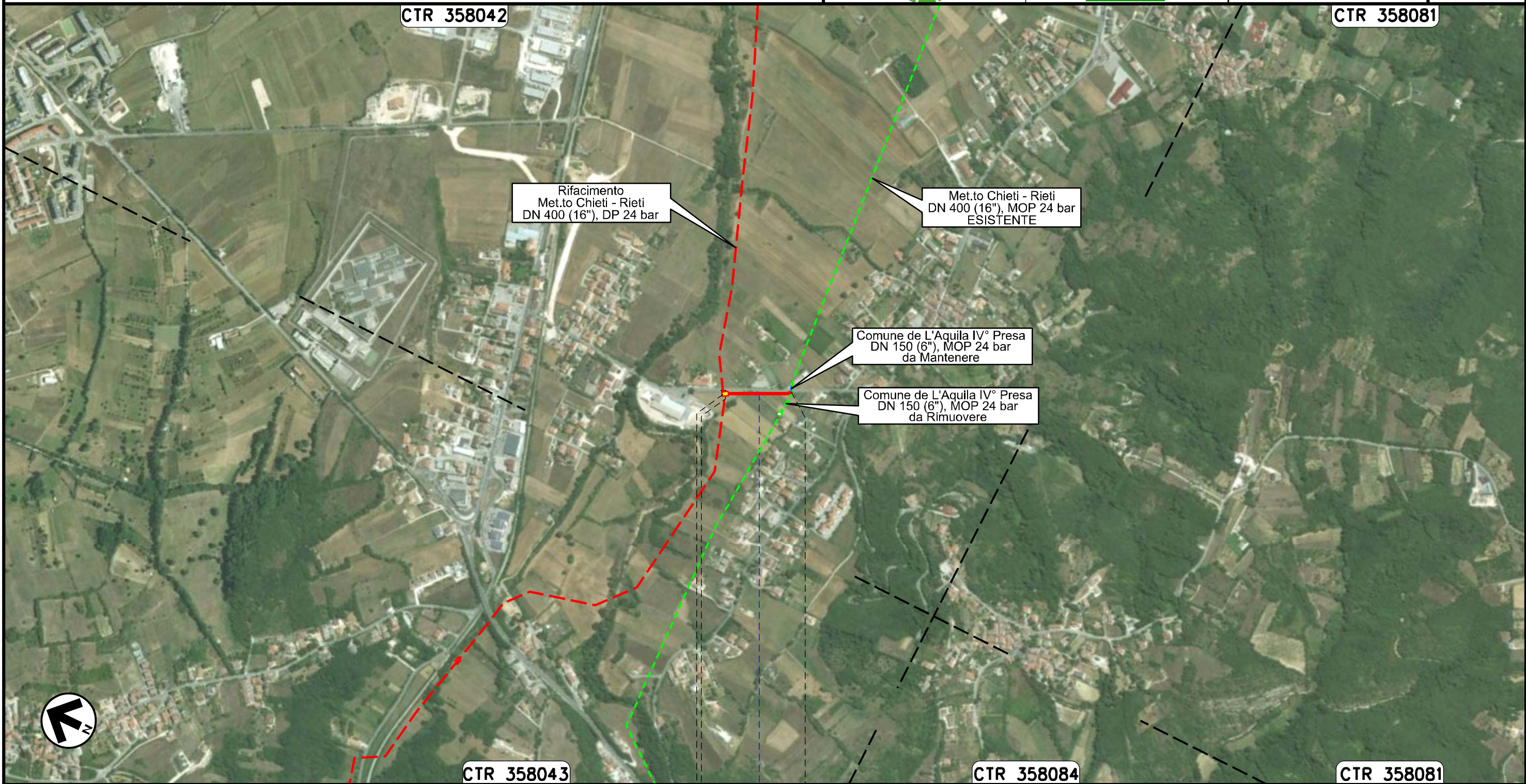


Ricollegamento Allacciamento Comune De L'Aquila IV' Presa
DN 150 (6"), DP 24 bar

AEROFOTOGRAMMETRIA CON AREE NATURA 2000

00	20.02.20	EMISSIONE	PASQUINI	CECCONI	CAPRIOTTI
INDICE	DATA	R E V I S I O N I	ELABORATO	VERIFICATO	APPROVATO
			Dis. PG-AFSZ-231		
			Comm. NR /19094		

Foglio
22
di 35
Scala
1:10000



Il presente disegno e' di proprieta' aziendale - La Societa' tutelera' i propri diritti a termine di legge.

0+000 0+176

L'AQUILA
L'AQUILA

PIDA Loc. Spineto
km 0+003

Strada Comunale

Derivazione Comune di Scoppito I° Presa e Albert Farma
DN 100 (4"), DP 24 bar

AEROFOTOGRAMMETRIA CON AREE NATURA 2000

00	20.02.20	EMISSIONE	PASQUINI	CECCONI	CAPRIOTTI
INDICE	DATA	R E V I S I O N I	ELABORATO	VERIFICATO	APPROVATO
			Dis. PG-AFSZ-231		
			Comm. NR /19094		

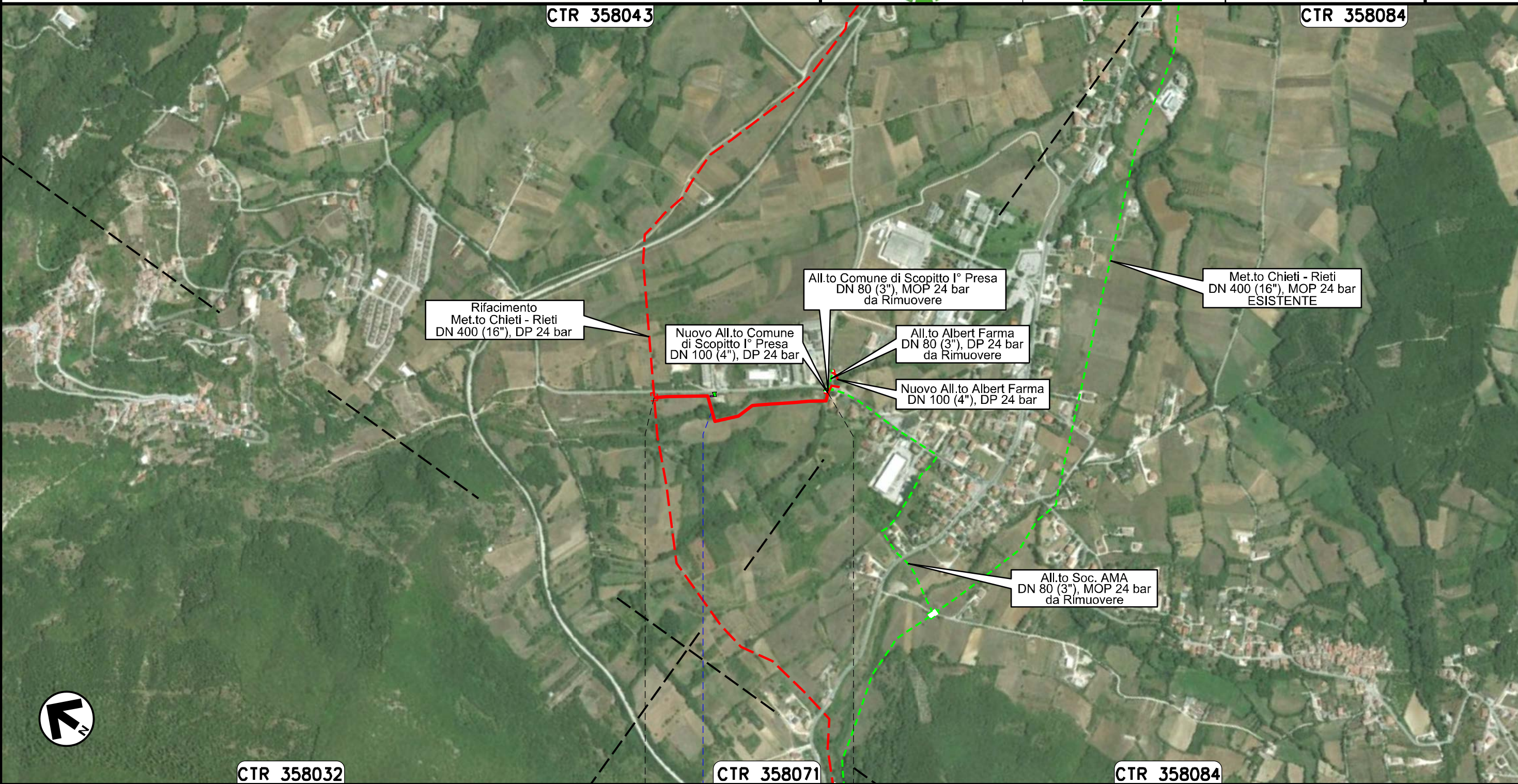
Foglio
23
di 35
Scala
1:10000



CTR 358043

CTR 358084

Il presente disegno e' di proprieta' aziendale - La Societa' tutelera' i propri diritti a termine di legge.



0+000	0+523
SCOPPITO	
L'AQUILA	
Il Fossato	

Nuovo Allacciamento Comune di Scoppito l' Presa
DN 100 (4"), DP 24 bar

AEROFOTOGRAMMETRIA CON AREE NATURA 2000

00	20.02.20	EMISSIONE	PASQUINI	CECCONI	CAPRIOTTI
INDICE	DATA	R E V I S I O N I	ELABORATO	VERIFICATO	APPROVATO
			Dis. PG-AFSZ-231		
			Comm. NR /19094		

Foglio
24
di 35
Scala
1:5000



CTR 358084

CTR 358043

CTR 358032

All.to Soc. AMA
DN 80 (3"), MOP 24 bar
da Rimuovere

Derivazione
Comune di Scoppito l° Presa
e Albert Farma
DN 100 (4"), DP 24 bar

Nuovo All.to Albert Farma
DN 100 (4"), DP 24 bar

All.to Comune di Scoppito l° Presa
DN 80 (3"), MOP 24 bar
da Rimuovere

All.to Albert Farma
DN 80 (3"), MOP 24 bar
da Rimuovere

Rifacimento
Met.to Chieti - Rieti
DN 400 (16"), DP 24 bar

Met.to Chieti - Rieti
DN 400 (16"), MOP 24 bar
ESISTENTE



CTR 358084

CTR 358043

0+000 0+006

SCOPPITO
L'AQUILA

PIDA Loc. Sturabotte
km 0+006

Il presente disegno e' di proprieta' aziendale - La Societa' tutelera' i propri diritti a termine di legge.

Nuovo Allacciamento Albert Farma
DN 100 (4"), DP 24 bar

AEROFOTOGRAMMETRIA CON AREE NATURA 2000

00	20.02.20	EMISSIONE	PASQUINI	CECCONI	CAPRIOTTI
INDICE	DATA	R E V I S I O N I	ELABORATO	VERIFICATO	APPROVATO
			Dis. PG-AFSZ-231		
			Comm. NR /19094		

Foglio
25
di 35
Scala
1:5000



CTR 358032

CTR 358043

Il presente disegno e' di proprieta' aziendale - La Societa' tutelera' i propri diritti a termine di legge.

CTR 358071

CTR 358084

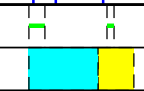
0+000 0+084

SCOPPITO
L'AQUILA

Il Fossato

Strada Comunale

PIDA Loc. Madonna del Mazzetto
km 0+084



Ricollegamento Allacciamento Comune di Scoppito II° Presa
DN 100 (4"), DP 24 bar

00	20.02.20	EMISSIONE	PASQUINI	CECCONI	CAPRIOTTI
INDICE	DATA	R E V I S I O N I	ELABORATO	VERIFICATO	APPROVATO
			Dis. PG-AFSZ-231		
			Comm. NR /19094		

Foglio
26
di 35
Scala
1:5000

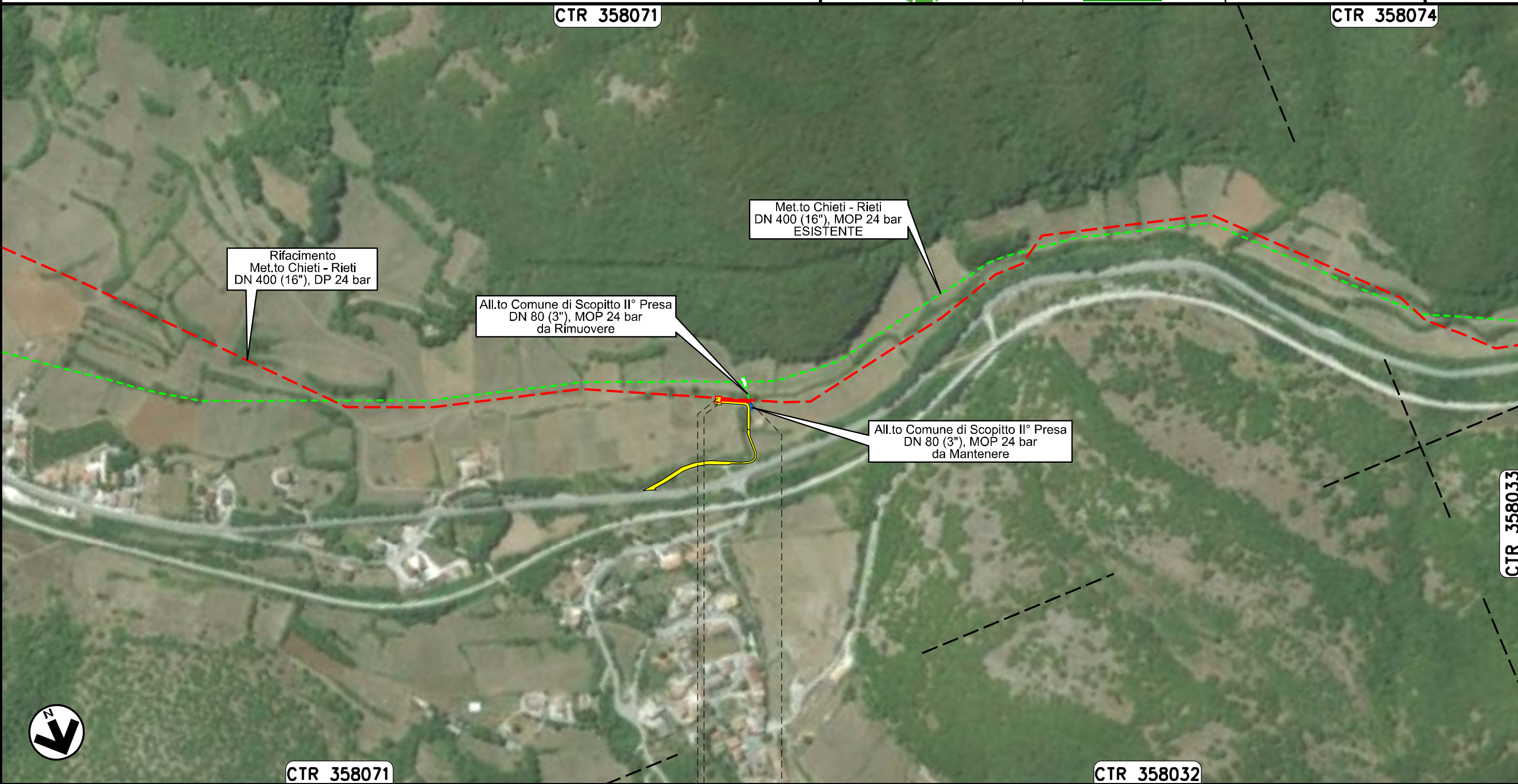
AEROFOTOGRAMMETRIA CON AREE NATURA 2000



CTR 358071

CTR 358074

Il presente disegno e' di proprieta' aziendale - La Societa' tutelera' i propri diritti a termine di legge.



0+000 0+044

SCOPPITO
L'AQUILA

PIDA Loc. Casa di Curto
km 0+003



CTR 358032

CTR 358071

Ricollegamento Allacciamento Comune di Scoppito III° Presa
DN 100 (4"), DP 24 bar

AEROFOTOGRAMMETRIA CON AREE NATURA 2000

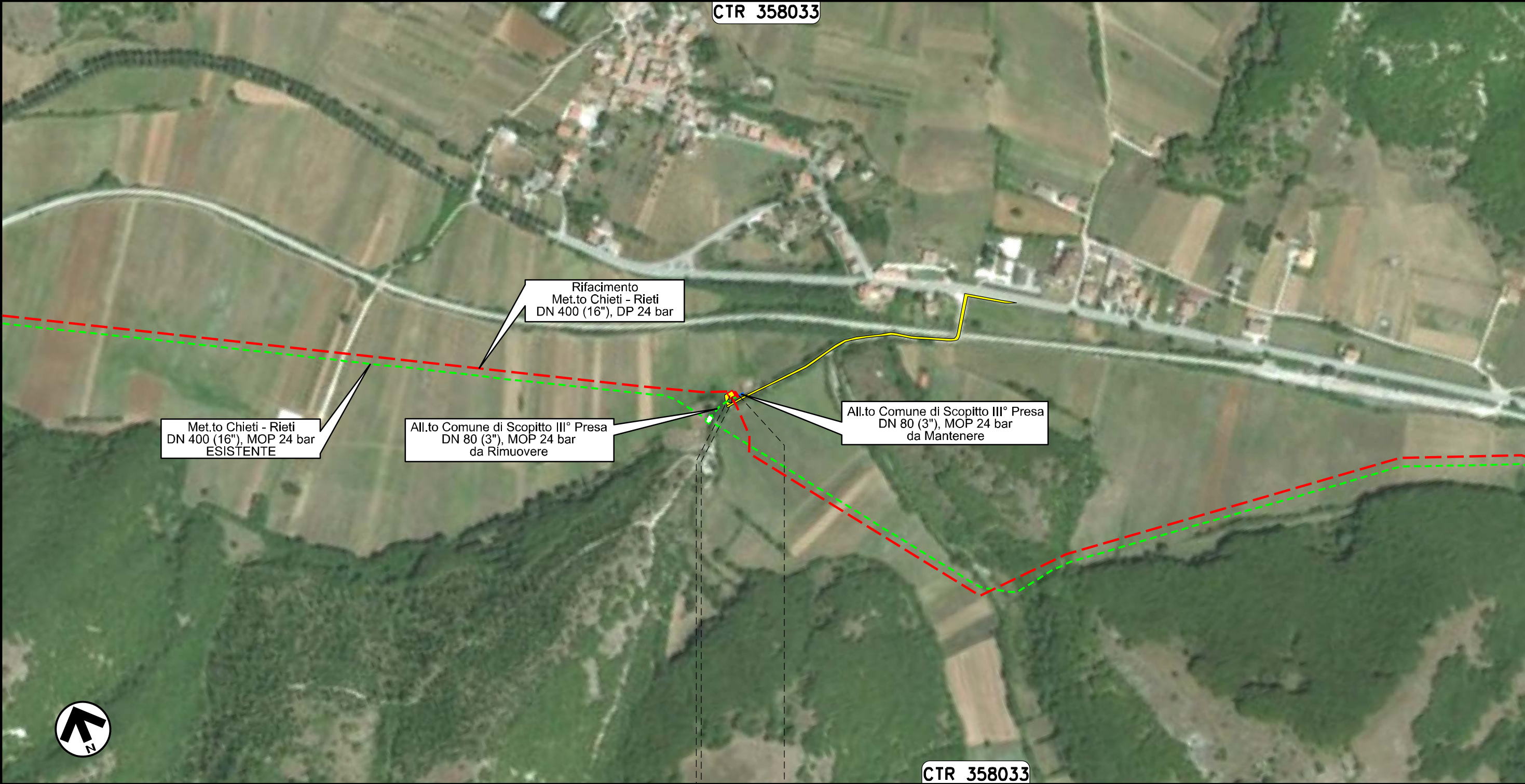
00	20.02.20	EMISSIONE	PASQUINI	CECCONI	CAPRIOTTI
INDICE	DATA	R E V I S I O N I	ELABORATO	VERIFICATO	APPROVATO
			Dis. PG-AFSZ-231		
			Comm. NR /19094		

Foglio
27
di 35
Scala
1:5000



CTR 358033


Il presente disegno e' di proprieta' aziendale - La Societa' tutelera' i propri diritti a termine di legge.



0+000 0+015

SCOPPITO
L'AQUILA

PIDA Loc. Sella di Corno
km 0+003



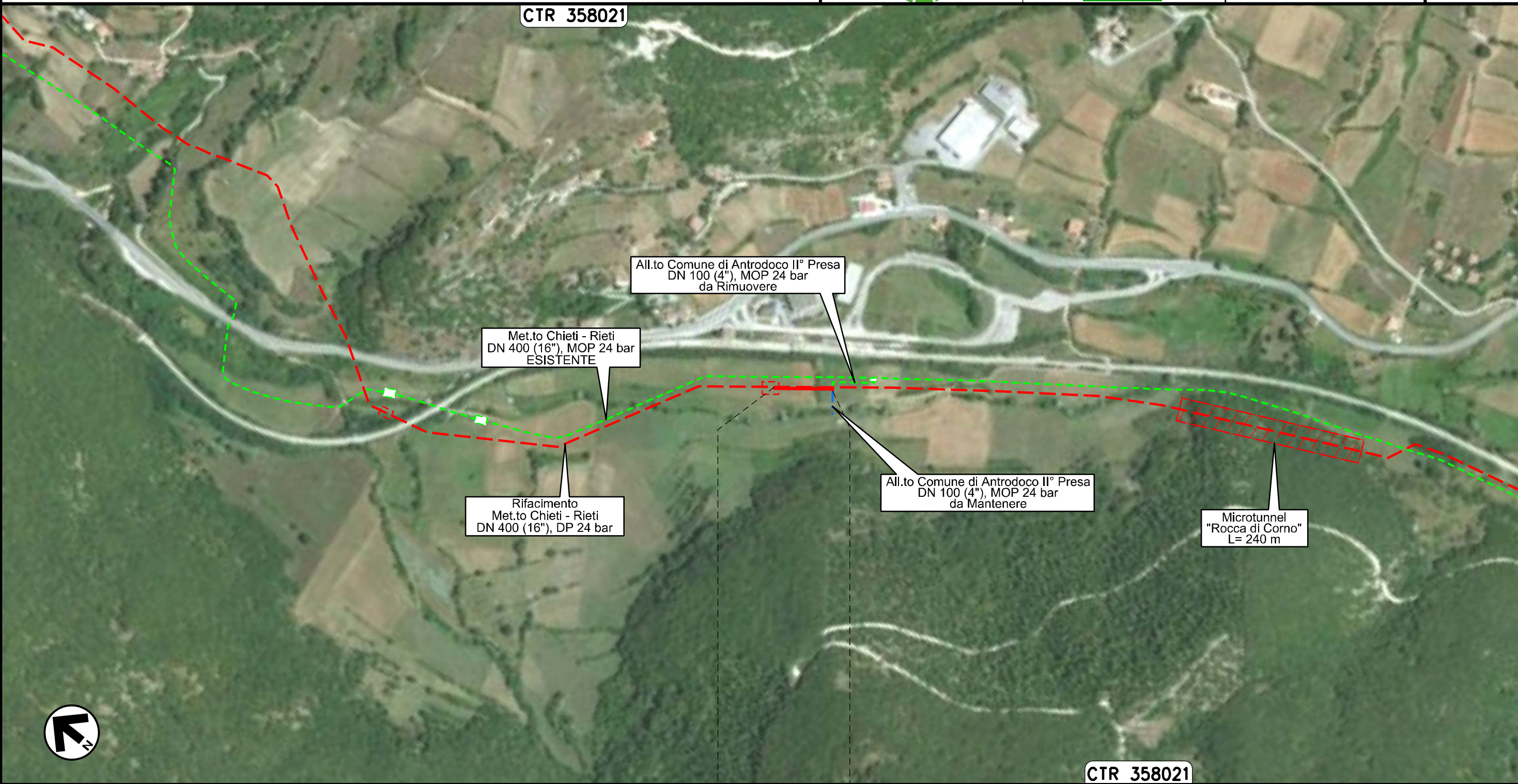
Ricollegamento Allacciamento Comune di Antrodoco II° Presa
DN 100 (4"), DP 24 bar

AEROFOTOGRAMMETRIA CON AREE NATURA 2000

00	20.02.20	EMISSIONE	PASQUINI	CECCONI	CAPRIOTTI	Foglio 28 di 35
INDICE	DATA	R E V I S I O N I	ELABORATO	VERIFICATO	APPROVATO	
						Dis. PG-AFSZ-231
						Comm. NR /19094
						Scala 1:5000

CTR 358021

Il presente disegno e' di proprieta' aziendale - La Societa' tutelera' i propri diritti a termine di legge.



CTR 358021

0+000 0+079

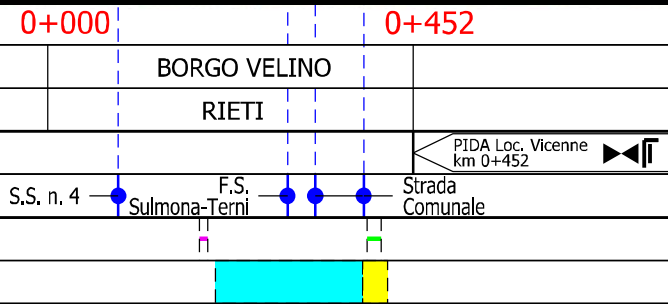
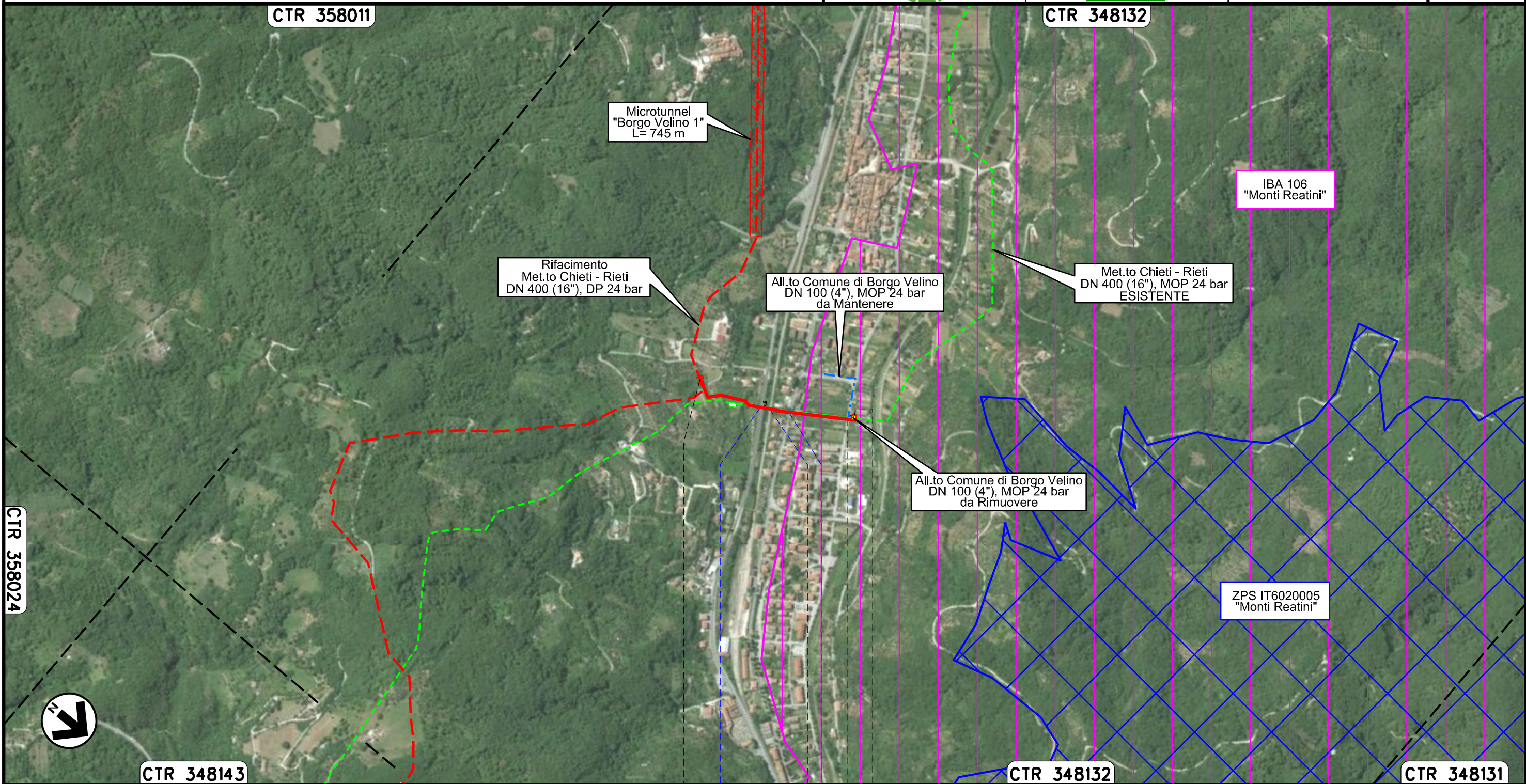
ANTRODOCO
RIETI

Ricollegamento Allacciamento Comune di Borgo Velino
DN 100 (4"), DP 24 bar

AEROFOTOGRAMMETRIA CON AREE NATURA 2000

00	20.02.20	EMISSIONE	PASQUINI	CECCONI	CAPRIOTTI
INDICE	DATA	R E V I S I O N I	ELABORATO	VERIFICATO	APPROVATO
			Dis. PG-AFSZ-231		
			Comm. NR /19094		

Foglio
29
di 35
Scala
1:10000

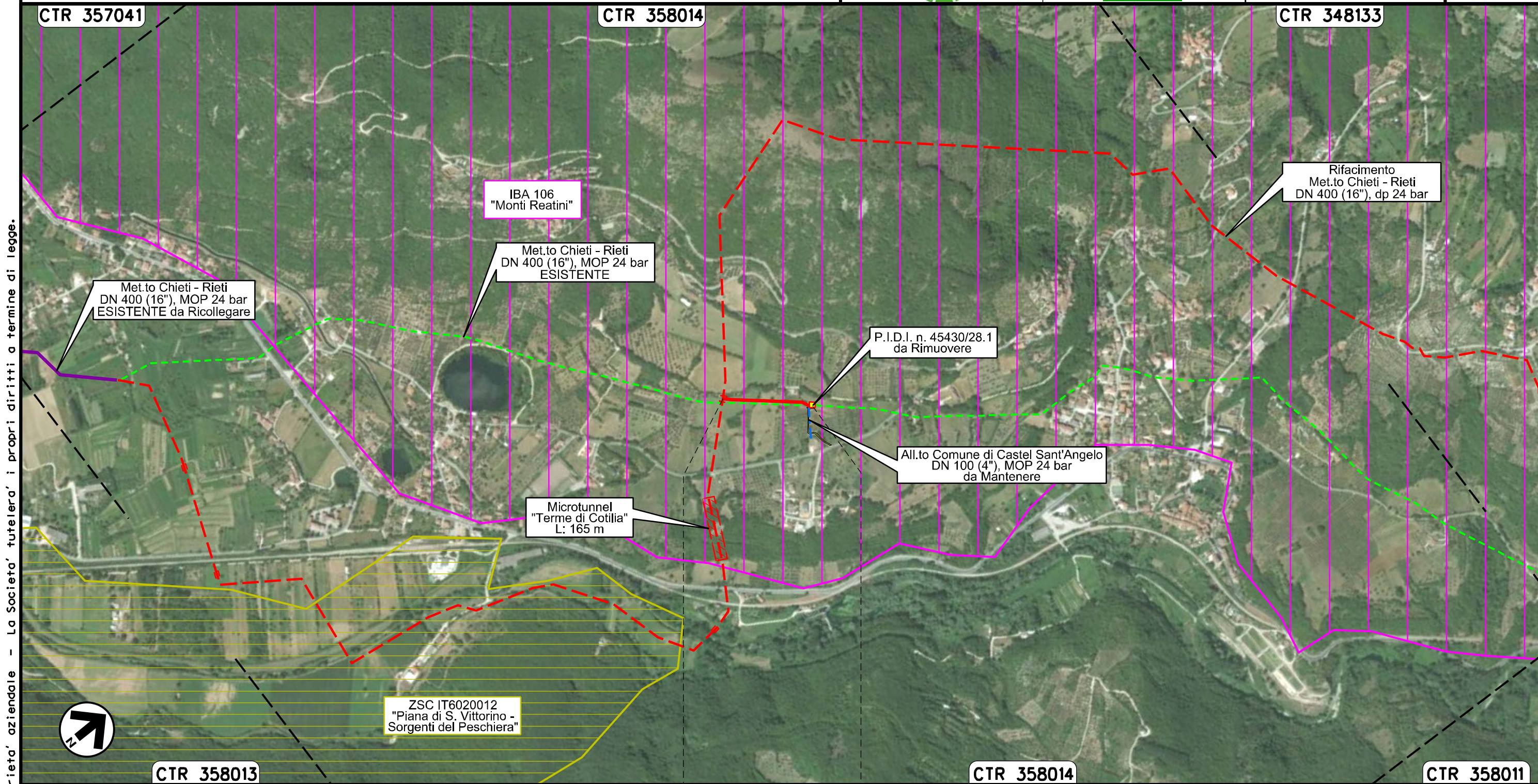


Il presente disegno e' di proprieta' aziendale - La Societa' tutelera' i propri diritti a termine di legge.

Ricollegamento Allacciamento Comune di Castel S. Angelo
DN 100 (4"), DP 24 bar

00	20.02.20	EMISSIONE	PASQUINI	CECCONI	CAPRIOTTI
INDICE	DATA	R E V I S I O N I	ELABORATO	VERIFICATO	APPROVATO
 			Dis. PG-AFSZ-231		Foglio 30 di 35
			Comm. NR /19094		Scala 1:10000

AEROFOTOGRAMMETRIA CON AREE NATURA 2000



Il presente disegno e' di proprieta' aziendale - La Societa' tutelera' i propri diritti a termine di legge.

0+000 0+233

CASTEL SANT'ANGELO
RIETI

PIDA Loc. Cotilia
km 0+233

Ricollegamento Allacciamento Comune di Rieti III° Presa
DN 100 (4"), DP 24 bar

AEROFOTOGRAMMETRIA CON AREE NATURA 2000

00	20.02.20	EMISSIONE	PASQUINI	CECCONI	CAPRIOTTI
INDICE	DATA	R E V I S I O N I	ELABORATO	VERIFICATO	APPROVATO
			Dis. PG-AFSZ-231		
			Comm. NR /19094		

Foglio
31
di 35
Scala
1:5000



CTR 357031

ZSC IT6020029
"Pareti rocciose del Salto
e del Turano"

Met.to Chieti - Rieti
DN 400 (16"), MOP 24 bar
ESISTENTE

All.to Comune di Rieti III° Presa
DN 100 (4"), MOP 24 bar
da Rimuovere

Rifacimento
Met.to Chieti - Rieti
DN 400 (16"), DP 24 bar

TOC
"Fiume Salto"
L= 270 m

All.to Comune di Rieti III° Presa
DN 100 (4"), MOP 24 bar
da Mantenere

ZSC IT6020029
"Pareti rocciose del Salto
e del Turano"



CTR 357031

0+000 0+076

RIETI
RIETI

PIDA Loc. C.lli Fosca
km 0+025

Il presente disegno e' di proprieta' aziendale - La Societa' tutelera' i propri diritti a termine di legge.

Ricollegamento Potenziamento Der. per Vazia
DN 200 (8"), DP 24 bar

00	20.02.20	EMISSIONE	PASQUINI	CECCONI	CAPRIOTTI
INDICE	DATA	R E V I S I O N I	ELABORATO	VERIFICATO	APPROVATO
			Dis. PG-AFSZ-231		
			Comm. NR /19094		

Foglio
32
di 35
Scala
1:5000

AEROFOTOGRAMMETRIA CON AREE NATURA 2000



CTR 357031

CTR 347152

ZSC IT6020027
"Formazioni a Buxus
sempervirens del Reatino"

Rifacimento
Met.to Chieti - Rieti
DN 400 (16"), DP 24 bar

Met.to Chieti - Rieti
DN 400 (16"), MOP 24 bar
ESISTENTE

P.to Der. per Vazia
DN 200 (8"), MOP 24 bar
da Rimuovere

P.to Der. per Vazia
DN 200 (8"), MOP 24 bar
da Mantenere

ZSC IT6020029
"Pareti rocciose del Salto
e del Turano"

CTR 357031

CTR 347152

0+000 0+036

RIETI
RIETI

Il presente disegno e' di proprieta' aziendale - La Societa' tutelera' i propri diritti a termine di legge.



Ricollegamento MET.TO RIETI - ROMA
DN 300 (12"), DP 24 bar

AEROFOTOGRAMMETRIA CON AREE NATURA 2000

00	20.02.20	EMISSIONE	PASQUINI	CECCONI	CAPRIOTTI
INDICE	DATA	R E V I S I O N I	ELABORATO	VERIFICATO	APPROVATO
			Dis. PG-AFSZ-231		
			Comm. NR /19094		

Foglio
33
di 35
Scala
1:10000

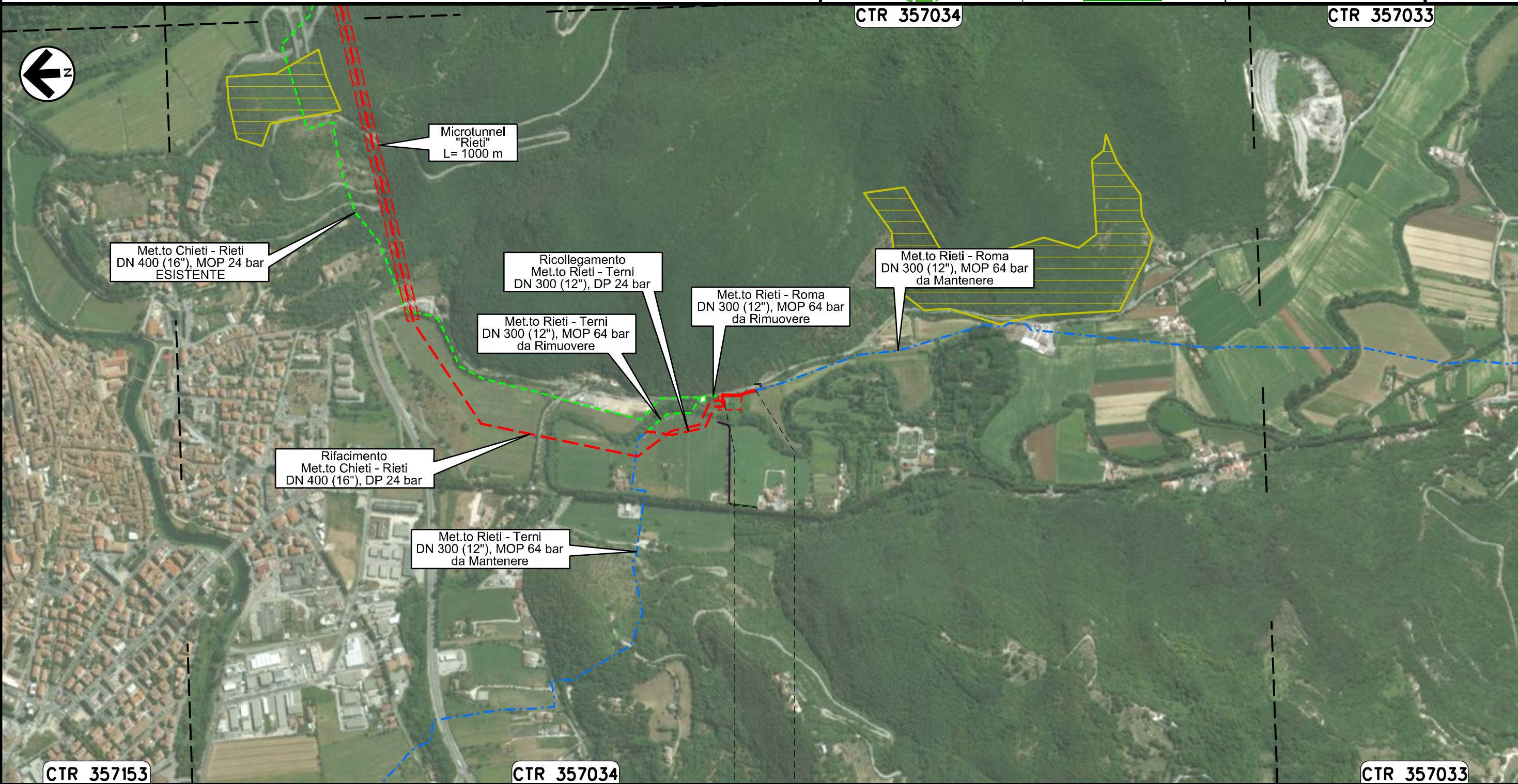


CTR 357034

CTR 357033



Il presente disegno e' di proprieta' aziendale - La Societa' tutelera' i propri diritti a termine di legge.



Met.to Chieti - Rieti
DN 400 (16"), MOP 24 bar
ESISTENTE

Microtunnel
"Rieti"
L= 1000 m

Ricollegamento
Met.to Rieti - Terni
DN 300 (12"), DP 24 bar

Met.to Rieti - Terni
DN 300 (12"), MOP 64 bar
da Rimuovere

Met.to Rieti - Roma
DN 300 (12"), MOP 64 bar
da Rimuovere

Met.to Rieti - Roma
DN 300 (12"), MOP 64 bar
da Mantenere

Rifacimento
Met.to Chieti - Rieti
DN 400 (16"), DP 24 bar

Met.to Rieti - Terni
DN 300 (12"), MOP 64 bar
da Mantenere

CTR 357153

CTR 357034



CTR 357033

0+000 0+113

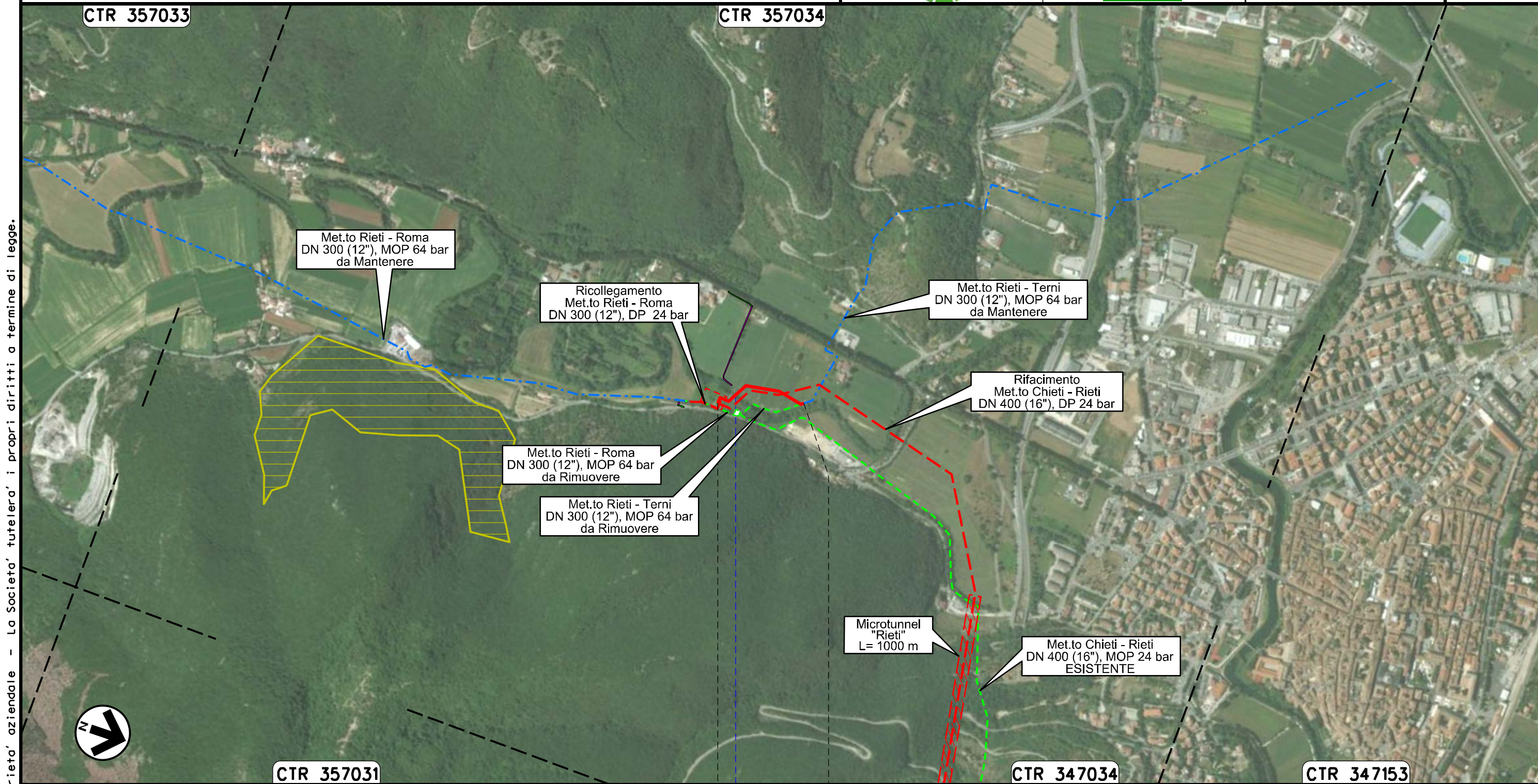
RIETI
RIETI

Ricollegamento MET.TO RIETI - TERNI
DN 300 (12"), DP 24 bar

AEROFOTOGRAMMETRIA CON AREE NATURA 2000

00	20.02.20	EMISSIONE	PASQUINI	CECCONI	CAPRIOTTI
INDICE	DATA	R E V I S I O N I	ELABORATO	VERIFICATO	APPROVATO
 			Dis. PG-AFSZ-231		
			Comm. NR /19094		

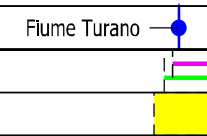
Foglio
34
di 35
Scala
1:10000



Il presente disegno e' di proprieta' aziendale - La Societa' tutelera' i propri diritti a termine di legge.

0+000 0+258

RIETI
RIETI



LEGENDA

SIMBOLOGIA CARTOGRAFICA

- | | | | |
|--|--|--|---|
| | Opere connesse in progetto | | Impianti di opere connesse in progetto |
| | Metanodotto in progetto | | Impianti di linea in progetto |
| | Metanodotto in esercizio da ricollegare | | Impianti di linea da porre fuori esercizio e recuperare |
| | Metanodotto e opere connesse da porre fuori esercizio e recuperare | | Impianti di linea in esercizio |
| | Metanodotti in esercizio | | Gallerie, Tunnel, Mini-Microtunnel, Raise Boring, T.O.C. e Direct Pipe. |
| | Altre condotte di terzi | | Piazzola di stoccaggio tubazioni |
| | Aree impianti stacco-terminale in progetto | | Depositi temporanei |
| | Aree impianti stacco-terminale esistenti | | Strada di accesso all'impianto |
| | Limite sovrapposizione fogli | | Adeguamento strade esistenti |
| | | | Strade di accesso provvisorio |
| | | | Nuova viabilità |

SIMBOLOGIA MECCANICA

- | | |
|--|--|
| | Punto di intercettazione di linea (P.I.L.) |
| | Punto di intercettazione di derivazione importante (P.I.D.I.) |
| | Punto di intercettazione di derivazione semplice con stacco da P.I.L. (P.I.D.S.) |
| | Punto di intercettazione e derivazione semplice con stacco da Linea (P.I.D.S.) |
| | Punto di intercettazione con discaggio di allacciamento (P.I.D.A.) |
| | Punto predisposto per il discaggio di allacciamento (P.P.D.A.) |
| | Punto di sezionamento elettrico terminale (P.S.E.T.) |
| | Stazione predisposta per lancio e ricevimento PIG |
| | Impianto di riduzione/egolazione della pressione |

LEGENDA TEMATICA

- | | |
|--|--|
| | S.I.C. IT7130105 "RUPE DI TURRIVALIGNANI E FIUME PESCARA"
S.I.C. IT7130024 "MONTE PICCA - MONTE ROCCATAGLIATA"
S.I.C. IT7110086 "DOLINE DI CORE"
S.I.C. IT7110208 "MONTE CALVO - COLLE MACCHIALUNGA" |
| | Z.P.S. IT7110128 "PARCO NAZIONALE DEL GRAN SASSO - MONTI DELLA LAGA"
Z.P.S. IT6020013 "GOLE DEL VELINO"
Z.P.S. IT6020005 "MONTI REATINI" |
| | Z.S.C. IT6020013 "GOLE DEL VELINO"
Z.S.C. IT6020012 "PIANA DI S. VITTORINO - SORGENTI DEL PESCHIERA"
Z.S.C. IT6020029 "PARETI ROCCIOSE DEL SALTO E DEL TURANO"
Z.S.C. IT6020027 "FORMAZIONE A BUXUS SEMPERVIRENS DEL REATINO" |
| | I.B.A. 204 "GRAN SASSO - MONTI DELLA LAGA"
I.B.A. 106 "MONTI REATINI"
I.B.A. 115 "MAIELLA - MONTI PIZZI - MONTI FRENTANI" |
| | AREA PROTETTA (E.U.A.P. 0007)
"PARCO NAZIONALE DEL GRAN SASSO E MONTI DELLA LAGA" |
| | PARCO NAZIONALE DEL GRAN SASSO E MONTI DELLA LAGA - ZONA 1 |
| | PARCO NAZIONALE DEL GRAN SASSO E MONTI DELLA LAGA - ZONA 2 |

Il presente disegno è di proprietà aziendale. La società è titolare dei propri diritti e non si assume alcuna responsabilità.

Progressiva chilometrica	N.					
Comuni						
Province						
Impianti	TIPO - N. - PROGR. km		TIPO - N. - PROGR. KM Esistente da Ricollegare			
Attraversamenti	TIPOLOGIA ATTRAVERSATA (SS n. **, corso d'acqua, ferrovia, ecc.)					
Strade - Piste - Piazzole tubazioni	ACCESSO IMPIANTI	ADEGUAMENTI STRADE	STRADE PROVVISORIE	DEPOSITI TEMPORANEI	Dn	N. PIAZ. Pn
Fascia di lavoro	ALLARGATA	RIDOTTA	SPECIALE			
Tratti Esistenti da Ricollegare e Posa Polifora	TrattoX: xxx mt					