



COROGRAFIA Scala 1:200.000

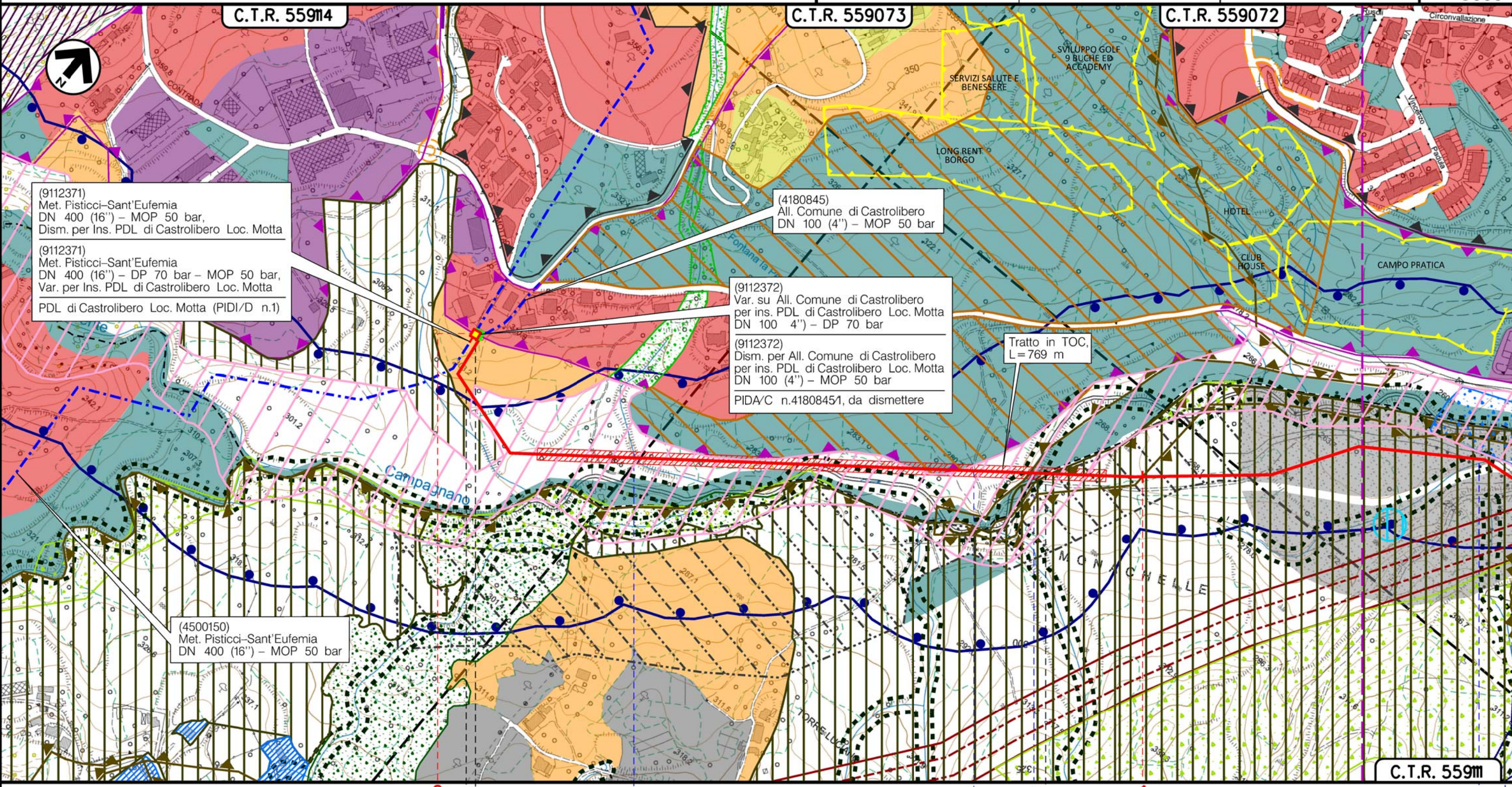


0	12/11/19	EMISSIONE	MARIONNI	CARUBA	LUMNARI		
INDICE	DATA	REVISIONI			ELABORATO	VERIFICATO	APPROVATO
Proprietario		Progettista				Dis. PG-PRG-401	
						Fg. 1 di 4	
Metanodotto:		All. Comune di Cosenza DN 200 (8'') - DP 70 bar - MOP 50 bar, E OPERE CONNESSE nei Comuni di Castrolibero, Mendicino e Cosenza (CS)				Comm. NR/18067/R-L04 C.T.	
						INDICE	0
						Scala	1:5000
		STRUMENTI DI PIANIFICAZIONE URBANISTICA				Sostituisce il .....	
						Sostituito dal .....	



Metanodotto: All. Comune di Cosenza  
 DN 200 (8") - DP 70 bar - MOP 50 bar,  
 E OPERE CONNESSE  
 nei Comuni di Castrolibero, Mendicino e Cosenza (CS)  
 STRUMENTI DI PIANIFICAZIONE URBANISTICA

0	12/11/19	EMISSIONE	MARONNI	CARUBA	LUMINARI	Foglio
INDICE	DATA	REVISIONI	ELABORATO	VERIFICATO	APPROVATO	2
Proprietario	Progettista		Dis. PG-PRG-401			di 4
			Comm.NR/18067/R-L04			Scala
						1:5000



(9112371)  
 Met. Pisticci-Sant'Eufemia  
 DN 400 (16") - MOP 50 bar,  
 Dism. per Ins. PDL di Castrolibero Loc. Motta

(9112371)  
 Met. Pisticci-Sant'Eufemia  
 DN 400 (16") - DP 70 bar - MOP 50 bar,  
 Var. per Ins. PDL di Castrolibero Loc. Motta  
 PDL di Castrolibero Loc. Motta (PIDI/D n.1)

(4180845)  
 All. Comune di Castrolibero  
 DN 100 (4") - MOP 50 bar

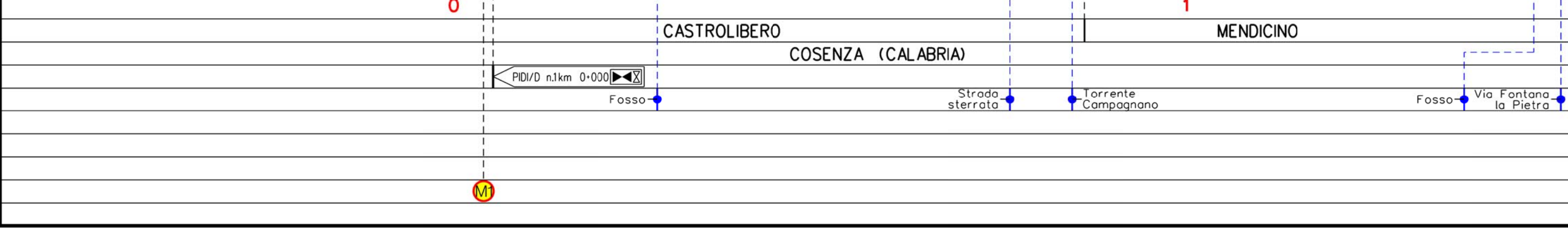
(9112372)  
 Var. su All. Comune di Castrolibero  
 per ins. PDL di Castrolibero Loc. Motta  
 DN 100 4") - DP 70 bar

(9112372)  
 Dism. per All. Comune di Castrolibero  
 per ins. PDL di Castrolibero Loc. Motta  
 DN 100 (4") - MOP 50 bar  
 PIDA/C n.41808451, da dismettere

Tratto in TOC,  
 L=769 m

(4500150)  
 Met. Pisticci-Sant'Eufemia  
 DN 400 (16") - MOP 50 bar

Il presente disegno è di proprietà aziendale - La Società tutelerà i propri diritti a termine di legge.

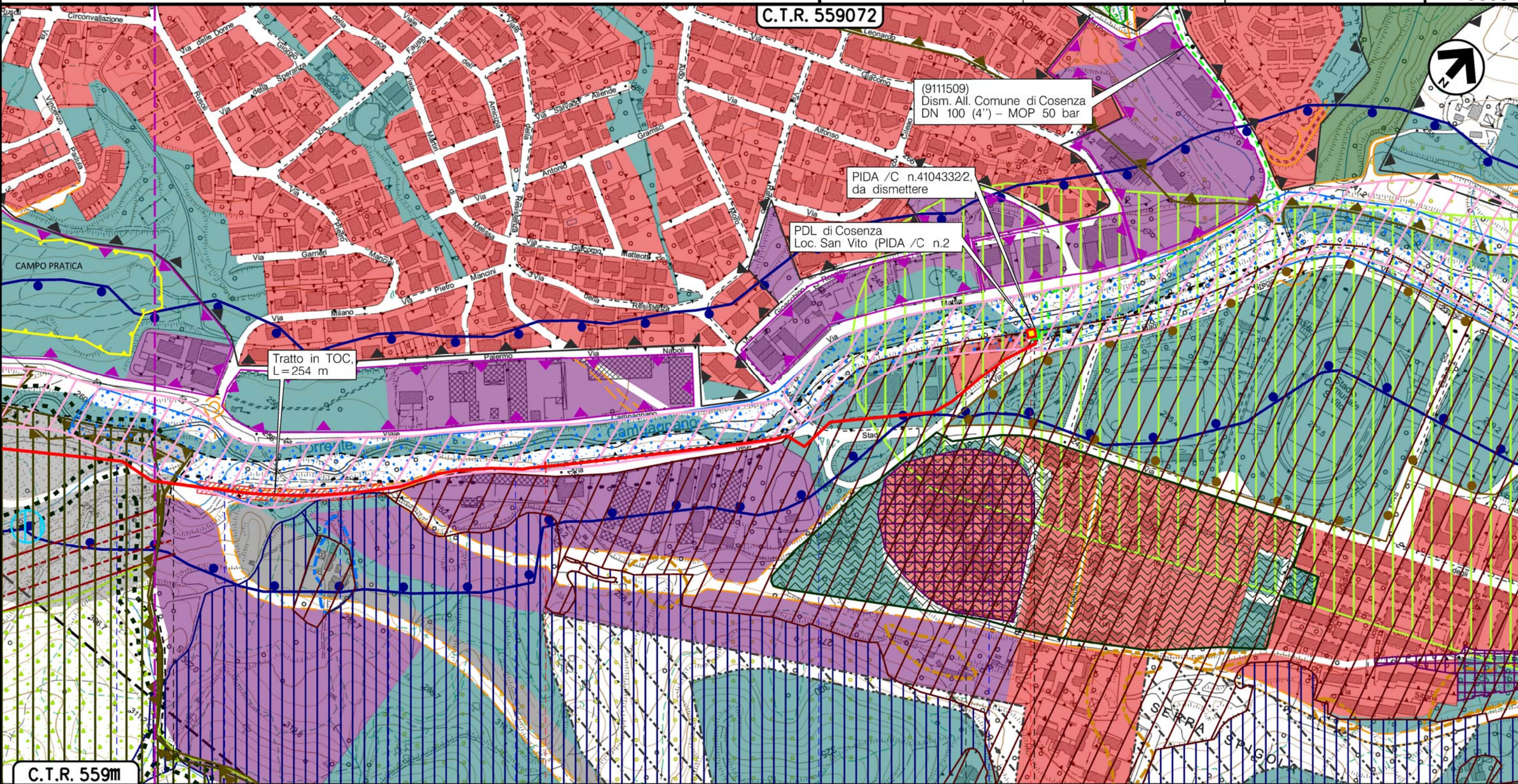




Metanodotto: All. Comune di Cosenza  
 DN 200 (8") - DP 70 bar - MOP 50 bar,  
 E OPERE CONNESSE  
 nei Comuni di Castrolibero, Mendicino e Cosenza (CS)

STRUMENTI DI PIANIFICAZIONE URBANISTICA

0	12/11/19	EMISSIONE	MARONNI	CARUBA	LUMINARI	Foglio
INDICE	DATA	REVISIONI	ELABORATO	VERIFICATO	APPROVATO	3
Proprietario		Progettista		Dis. PG-PRG-401		di 4
				Comm.NR/18067/R-L04		Scala
						1:5000



Il presente disegno è di proprietà aziendale - La Società tutelera i propri diritti a termine di legge.

MENDICINO	2	COSENZA	COSENZA (CALABRIA)	2+680	CASTROLIBERO
Fosso	Via Fontana la Pietra	Strada sterrata	Strada asfaltata	Percorrenza Via degli Stadi	Via Degli Stadi
					Parall. Viale Magna Grecia



Metanodotto: All. Comune di Cosenza  
 DN 200 (8'') – DP 70 bar – MOP 50 bar,  
 E OPERE CONNESSE  
 nei Comuni di Castrolibero, Mendicino e Cosenza (CS)  
 STRUMENTI DI PIANIFICAZIONE URBANISTICA

0	12/11/19	EMISSIONE	MARIONNI	CARUBA	LUMINARI		
INDICE	DATA	R E V I S I O N I			ELABORATO	VERIFICATO	APPROVATO
Proprietario		Progettista		Dis. PG-PRG-401			
				Comm. NR/18067/R-L04			
				C.T.			

Foglio 4 di 4  
 Scala 1:5000

LEGENDA

SIMBOLOGIA CARTOGRAFICA

- |  |  |  |   |
|--|--|--|---|
|  | Metanodotto in progetto                    |  | Altre condotte di terzi                                   |
|  | Metanodotti in esercizio                   |  | Altri metanodotti in progetto                             |
|  | Metanodotti da rimuovere /intasare         |  | Gallerie, Tunnel, Mini-Microtunnel, Raise Boring e T.O.C. |
|  | Alternativa di tracciato                   |  | Impianti di linea in progetto                             |
|  | Aree impianti stacco-terminale in progetto |  | Impianti di linea su rete in esercizio                    |
|  | Aree impianti stacco-terminale esistenti   |  | Impianti di linea rimuovere /intasare                     |
|  | Piazzola di stoccaggio tubazioni           |  | Depositi temporanei                                       |
|  | Strada di accesso all'impianto             |  | Strade di accesso provvisorio                             |
|  | Adeguamento strade esistenti               |  | Limite sovrapposizione fogli                              |
|  |  |  | Integrazioni planimetriche di progetto                    |
|  |  |  | Integrazioni planimetriche esistenti                      |

SIMBOLOGIA MECCANICA

- |  |  |
|--|--|
|  | Punto di intercettazione di linea (P.I.L.)                                       |
|  | Punto di intercettazione di derivazione importante (P.I.D.I.)                    |
|  | Punto di intercettazione di derivazione semplice con stacco da P.I.L. (P.I.D.S.) |
|  | Punto di intercettazione e derivazione semplice con stacco da Linea (P.I.D.S.)   |
|  | Punto di intercettazione con discaggio di allacciamento (P.I.D.A.)               |
|  | Punto predisposto per il discaggio di allacciamento (P.P.D.A.)                   |
|  | Punto di sezionamento elettrico terminale (P.S.E.T.)                             |
|  | Stazione predisposta per lancio e ricevimento PIG                                |
|  | Impianto di riduzione/regolazione della pressione                                |

SIMBOLOGIA TEMATICA

- |  |  |  |  |  |   |  |                             |
|--|--|--|--|--|---|--|-----------------------------|
|  | Aree residenziali, del centro storico, di ristrutturazione, a capacita' insediativa invariata, di conversione, di completamento, di nuovo impianto, rurali.  |  |  |  |   |  |                             |
|  | Aree produttive, da riqualificare, da sviluppare, di completamento, di nuovo impianto, per attivita' commerciali, terziarie, direzionali, miste, a destinazione variabile  |  |  |  |   |  |                             |
|  | Aree per servizi di interesse comune, parcheggi, per attivita' urbane, aree per l'istruzione, per il distretto produttivo, religiose, parchi attrezzati per il gioco e lo sport  |  |  |  |   |  |                             |
|  | Aree boscate (D.Lgs 42/04)   |  | Fascia di rispetto fluviale (D.Lgs 42/04)  |  | Vincolo idrogeologico                   |  |                             |
|  | Rischio frana R0 nullo   |  | Rischio frana R1 moderato  |  | Rischio frana R2 alto                   |  | Rischio frana R3 molto alto |
|  | Parco fluviale Campagnano-Surdo  |  | Verde di salvaguardia del sistema idrogeologico  |  |   |  |                             |
|  | E-Aree agricole semplici e agricole con case coloniche ed orti   |  | E2-Agricole  |  | E3-Agricole con persistenze insediative |  |                             |
|  | E4-Sottozona agricola aree boscate o da rimboschire  |  | E5-Aree ecologiche, paesistico ambientali non suscettibili di insediamento   |  |   |  |                             |
|  | Vincolo di inedificabilita' assoluta (Comune di Mendicino)   |  | Zone di vincolo idrogeologico e di forestazione (Comune di Mendicino)  |  |   |  |                             |
|  | Impianti di depurazione (non presente nel Doc. di Piano che andra' in salvaguardia a breve-Comune di Mendicino)  |  | Viabilita' di PRG con Fascia di Rispetto (non presente nel Doc. di Piano che andra' in salvaguardia a breve-Comune di Mendicino) |  |   |  |                             |
|  | Ambiti di trasformazione ordinaria e di riammagliamento (Comune di Castrolibero)   |  | Ambito trasformazione speciale (Comune di Castrolibero)  |  |   |  |                             |
|  | Attrezzature collettive pubbliche e private e servizi comunali ed intercomunali in progetto (Comune di Castrolibero)   |  |  |  |   |  |                             |
|  | Aree per le quali e' esclusa qualsiasi nuova edificazione se non opere tese al consolidamento e sistemazione idrogeologica dei siti/manufatti (Comune di Mendicino)  |  |  |  |   |  |                             |
|  | Zone soggette a vincolo di tutela ambientale e di inedificabilita' temporanea (Legge 8 Agosto '85 n.431) Aree di rilevanza visiva paesaggistica (Comune di Castrolibero)   |  |  |  |   |  |                             |
|  | Aree oggetto di stralci e/o prescrizioni (Comune di Mendicino)   |  |  |  |   |  |                             |
|  | Qualificazione architettonica, funzionale e paesaggistica dei contesti di ingresso alla citta' (PSC Comune di Cosenza)   |  |  |  |   |  |                             |
|  | Aree di Attenzione (Art. 24 NTA Comune di Cosenza)   |  | Piani particolareggiati (Comune di Cosenza)  |  |   |  |                             |
|  | Valorizzazione di centralita' locali mediante qualificazione degli spazi e delle attrezzature pubbliche esistenti (PSC Comune di Cosenza)  |  |  |  |   |  |                             |
|  | Valorizzazione delle aree di collegamento ecologico poste a ridosso dei terrazzi fluviali inferiori (Comune di Cosenza)  |  |  |  |   |  |                             |
|  | Riqualificazione paesaggistica e ambientale dei nuclei residenziali intensivi attraverso forme di integrazione degli spazi edificati e aperti con le presenze piu' significative del paesaggio agrario di pregio (PSC Comune di Cosenza) |  |  |  |   |  |                             |
|  | Riqualificazione paesaggistica e ambientale degli insediamenti di edilizia estensivi finalizzata a favorire migliori relazioni con gli spazi aperti agricoli di pregio paesistico ambientale (PSC Comune di Cosenza)                     |  |  |  |   |  |                             |

Il presente disegno e' di proprieta' aziendale - La Societa' tutelera' i propri diritti a termine di legge.

Progressiva chilometrica	
Comuni	
Province	
Impianti	
Attraversamenti	
Strade - Piste - Piazzole tubazioni	
Fascia di lavoro	ALLARGATA
Scavabilita' terreni	SCIOLTI (T)      ROCCIA TENERA (RT)      ROCCIA DURA (RD)
Manufatti	