

Proprietario



0	12/11/19	ROCCA	CARUBA	LUMINARI
INDICE	DATA	DISEGN.	CONTR.	APPROV.

Progettista






Dis. RF-406				Foglio 1 di 10
Comm. NR/18067-R-L04				
Revisioni	0			



Metanodotto:
All. Comune di Cosenza
DN 200 (8") - DP 70 bar - MOP 50 bar,
E OPERE CONNESSE
nei Comuni di Castrolibero, Mendicino e Cosenza (CS)

RAPPORTO FOTOGRAFICO

Legenda metanodotti:

-  TRACCIATO DI PROGETTO
-  METANODOTTO DA RIMUOVERE / INTASARE
-  METANODOTTO IN ESERCIZIO

Il presente disegno e' di proprieta' aziendale - La Societa' tutelera' i propri diritti a termine di legge.

FOTO n. 1



Vista c.s.g. Percorrenza in territorio incolto e Ingresso Trenchless in Comune di Castrolibero

FOTO n. 2



Torrente Campagnano - Tratto in vegetazione ripariale nel territorio di Castrolibero in prossimita' del metanodotto

FOTO n. 3



Vista c.s.g. Percorrenza Trenchless in prossimita' dell'attraversamento fosso nel Comune di Castrolibero

FOTO n. 4



Percorrenza in senso gas nel territorio di Mendicino

FOTO n. 5



Vista c.s.g. discesa verso fosso nel territorio di Mendicino

FOTO n. 6




Vista laterale imbocco seconda Trenchless nel Comune di Mendicino

FOTO n. 7



Visa s.g. in prossimita' dell'attraversamento con una strada sterrata nel territorio di Mendicino

FOTO n. 8



Vista s.g. attraversamento in trenchless strada sterrata nel Comune di Cosenza

FOTO n. 9



Vista s.g. uscita Trenchless e inizio percorrenza su Via Metaponto

FOTO n. 10



Vista s.g. Attraversamento Via Metaponto in prossimita' dell'incrocio con Via degli Stadi

FOTO n. 11



Vista s.g. attraversamento Via degli Stadi - Cosenza

FOTO n. 12



Attraversamento Via Metaponto in prossimita' dell'incrocio con Via degli Stadi nel territorio di Cosenza

FOTO n. 13



Panoramica laterale parallelismo Via degli Stadi nel Comune di Cosenza

FOTO n. 14



Vista s.g. Parallelismo con Via degli Stadi a Cosenza

FOTO n. 15



Vista c.s.g. attraversamento Via degli Stadi a Cosenza

FOTO n. 16




Vista c.s.g. in prossimita' del cavalcavia Viale Magna Grecia a Cosenza

FOTO n. 17



Vista c.s.g. Parallelismo con Viale Magna Grecia

FOTO n. 18



Vista PIDA n. 4104332/2 in esercizio da sostituire nel territorio di Castrolibero