

Proprietario



0	12/11/19	ROCCA	CARUBA	LUMINARI
INDICE	DATA	DISEGN.	CONTR.	APPROV.

Progettista






Dis. RF-904				Foglio
Comm.NR/18067-R-L04				1
Revisioni	0			di 5



Metanodotto:  
All. Comune di Cosenza  
DN 200 (8") - MOP 50 bar,  
E OPERE CONNESSE  
in comune di Castrolibero (CS)

## RAPPORTO FOTOGRAFICO

Legenda metanodotti:

-  TRACCIATO DI PROGETTO
-  METANODOTTO DA RIMUOVERE / INTASARE
-  METANODOTTO IN ESERCIZIO

## FOTO n. 1



Vista c.s.g. Attraversamento via Barbaro nel Comune di Castrolibero

## FOTO n. 2



Percorrenza via Barbaro nel Comune di Castrolibero

### FOTO n. 3




Vista c.s.g. Percorrenza via Barbaro nel Comune di Castrolibero

### FOTO n. 4




Vista c.s.g. Percorrenza Via Marchesato nel territorio di Castrolibero

## FOTO n. 5



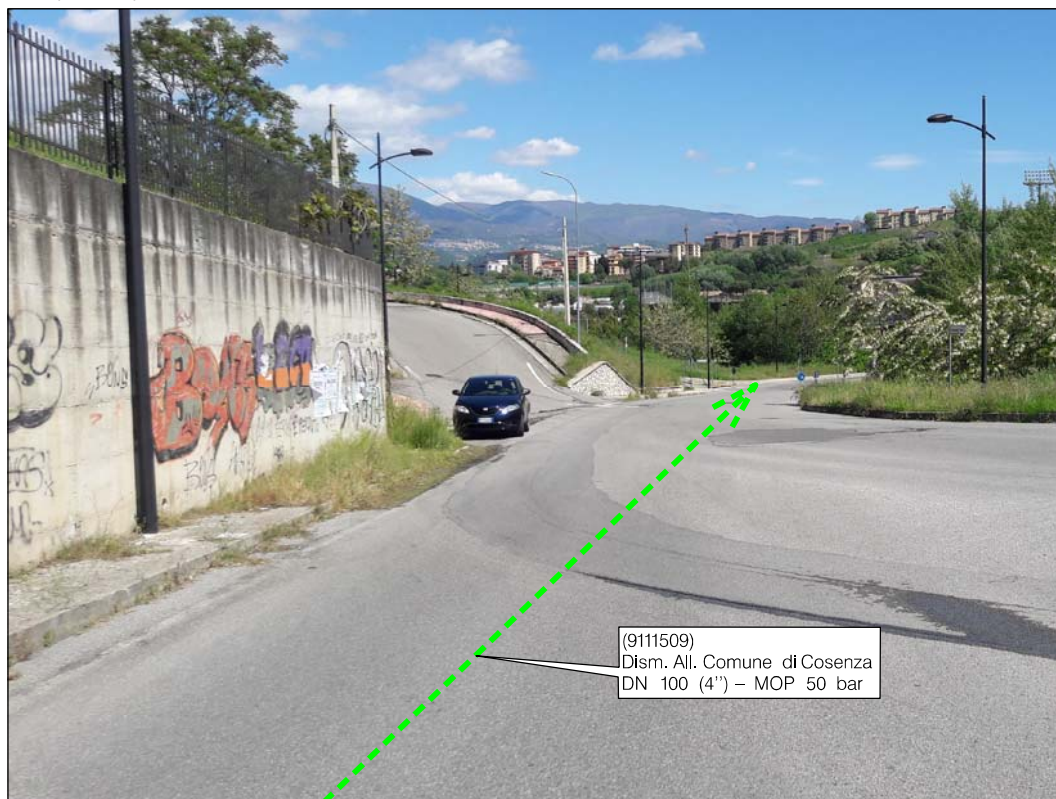
Vista c.s.g. Percorrenza incrocio Via Caduti di Nassirya e Via Marchesato nel Comune di Castrolibero

## FOTO n. 6



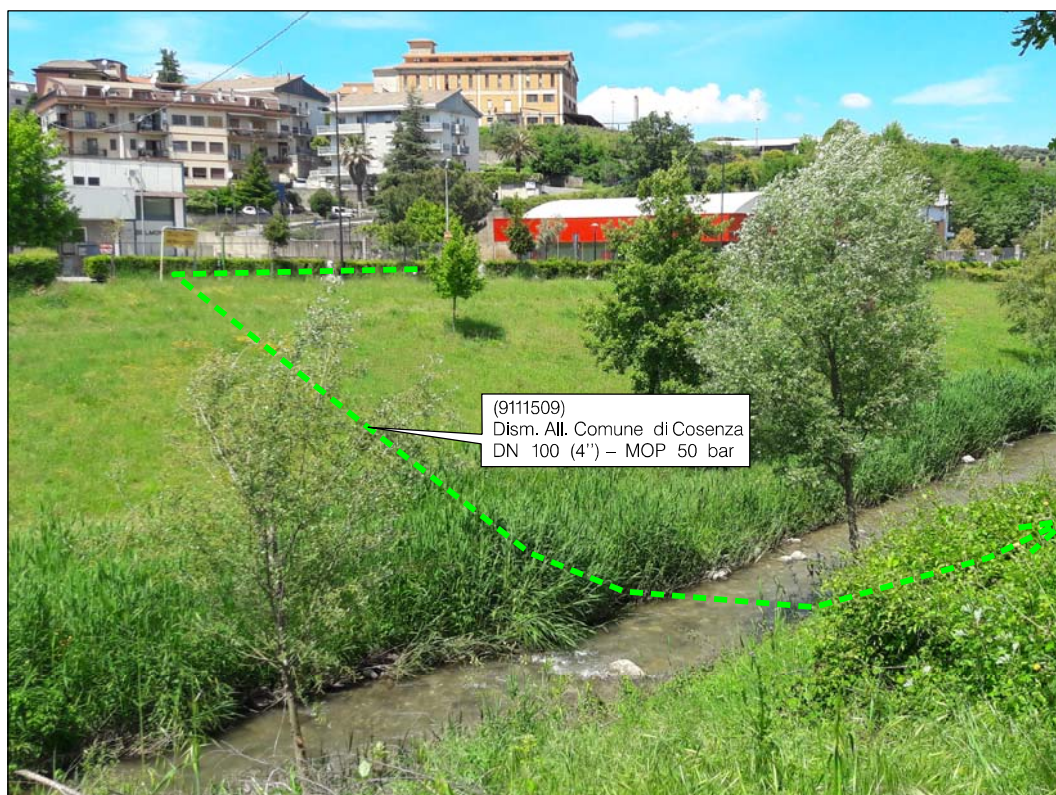
Percorrenza Via Marchesato nel Comune di Castrolibero

## FOTO n. 7



Percorrenza incrocio Via Marchesato con Via C.B. Conte di Cavour nel Comune di Castrolibero

## FOTO n. 8



Vista c.s.g Attraversamento  
Torrente Campagnano – Tratto in vegetazione ripariale nel territorio di Castrolibero