






Scala 1:5.000

### Legenda

#### Piano di trasporto del materiale da scavo

-  Percorsi principali dai cantieri verso i siti di stoccaggio e smaltimento
-  Percorsi principali dai siti di stoccaggio e smaltimento verso i cantieri

Sfondo cartografico di riferimento:  
BDTRE 2017 (Regione Piemonte)



PROVINCIA DI  
ALESSANDRIA  
COMUNE DI  
ALESSANDRIA

## COMPLETAMENTO DEL SISTEMA DI TELERISCALDAMENTO DELLA CITTÀ DI ALESSANDRIA


### PROGETTO DELLE OPERE PIANO TERRE E ROCCE DA SCAVO

Elaborato TRS V002

VIABILITÀ GENERALE



Codifica elaborato: TRS V002  
Versione: A - Emissione: gennaio 2023  
File: S\_TRS\_V002.A.pdf



Agr. Carlo Bidone  
Piazza Turati, 5  
15121 Alessandria