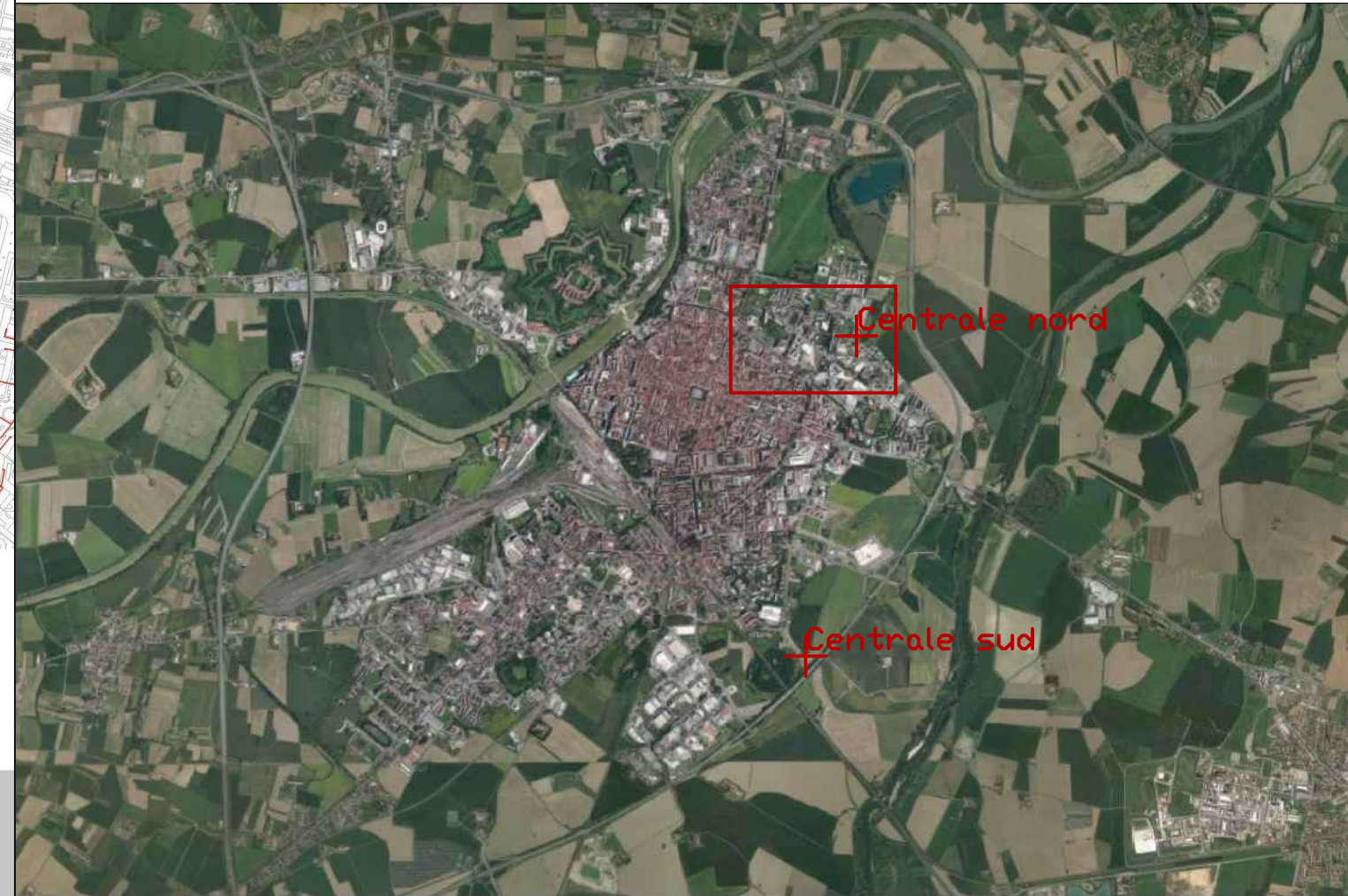


Immagine satellitare  
città di Alessandria  
localizzazione lotto di progetto in relazione alla città  
fonte googlemaps



Estratto mappa catastale scala 1:2000  
foglio n 130 particelle 333, 377, 402 (parte), 404, 421, 422, 423, 424  
fonte Catasto Terreni Comune di Alessandria

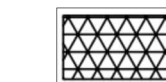
superficie di progetto  
6000 mq ca



Estratto, PRG scala 1:2000



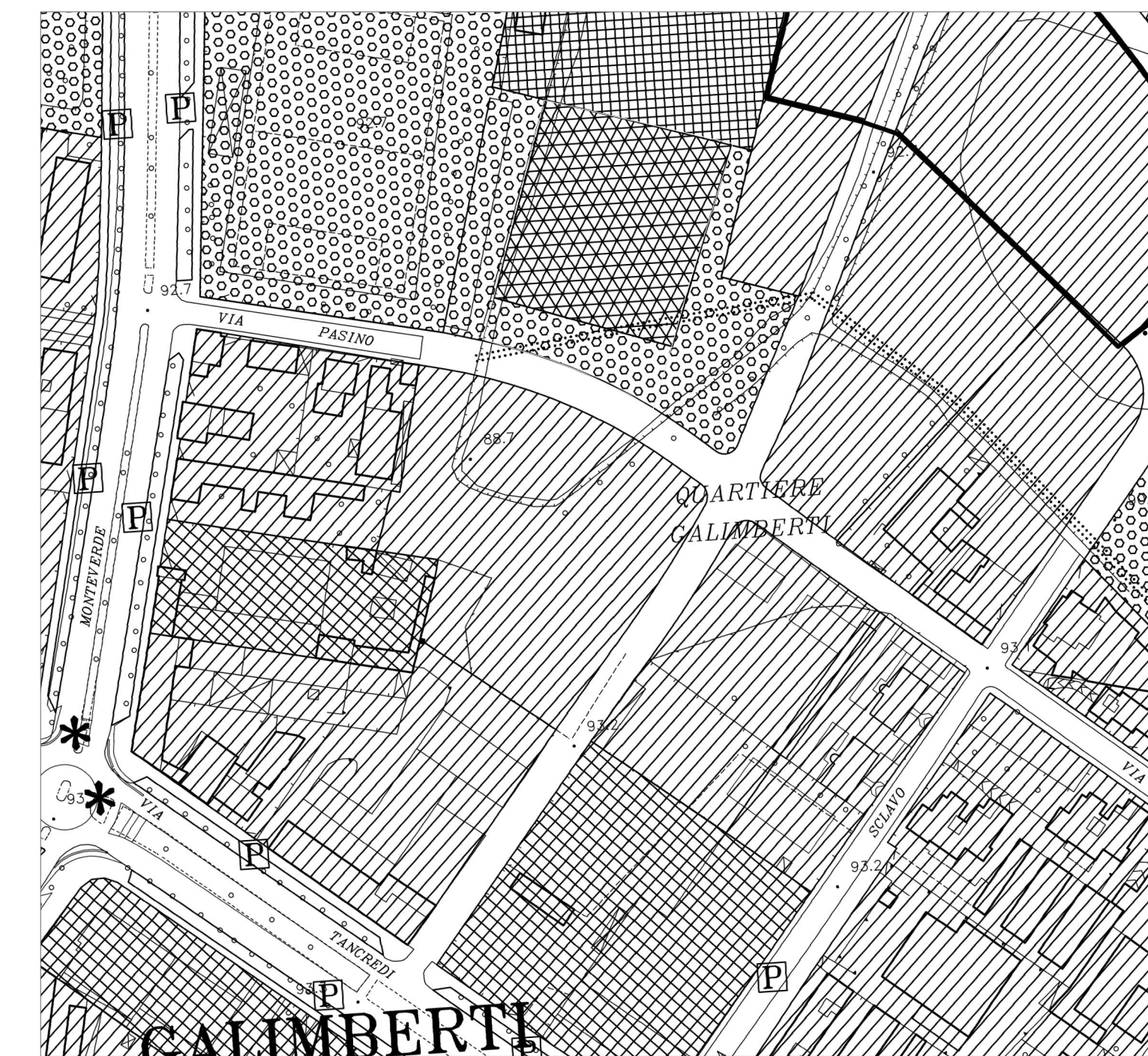
spazi pubblici a parco per i giochi e lo sport  
articolo 32 quinquies nta



aree per impianti e servizi di carattere comprensoriale e urbano  
articolo 32 septies nta

Articolo 32 quinquies  
Aree per standards urbanistici: servizi sociali ed attrezzature a livello comunale  
La dotazione minima di aree sociali ed attrezzature pubbliche e di uso pubblico di cui ai punti successivi è stabilita dall'articolo 21 della Legge Regionale n.56/77 e successive modifiche ed integrazioni.  
Articolo 32 septies:  
1- Le aree per impianti e servizi di carattere comprensoriale e urbano sono destinate ad ospitare strutture tecnologiche, impianti aeroportuali, attività religiose di interesse comune, attrezzature ed impianti di interesse comprensoriale (...)  
2- Gli interventi edilizi di nuovi impianti, ove riguardano superfici maggiori a 5000 mq, se attuati da privati, sono soggetti a preventivo "Strumento urbanistico esecutivo". In ogni caso gli indici ed i parametri da applicarsi sono:  
Indice di utilizzazione fondiaria UF: 1 mq/mq  
Rapporto massimo di copertura: 50%  
3- In particolare, le aree per infrastrutture tecnologiche sono destinate alla realizzazione di attrezzature e depositi funzionali relativi ai servizi tecnologici (...)

fonte Norme tecniche di Attuazione, testo coordinato adeguato alla III variante strutturale, PRGC Comune di Alessandria



PROVINCIA DI  
**ALESSANDRIA**  
COMUNE DI  
**ALESSANDRIA**

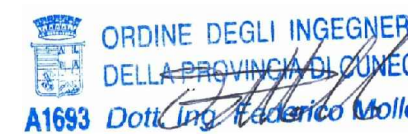
# COMPLETAMENTO DEL SISTEMA DI TELERISCALDAMENTO DELLA CITTÀ DI ALESSANDRIA

## PROGETTO DELLE OPERE CENTRALE NORD

Elaborato ARCH V001

Progettisti:

## INQUADRAMENTO GEOGRAFICO, PRG E CATASTO



Scala: /

Codifica elaborato: B2 ARCH V001  
Versione: A - Emissione: Gennaio 2020  
File: B2\_ARCH\_V001.A.pdf