

COROGRAFIA Scala 1:250.000





Il presente disegno e' di proprieta' aziendale - La Societa' tutelera' i propri diritti a termine di legge.

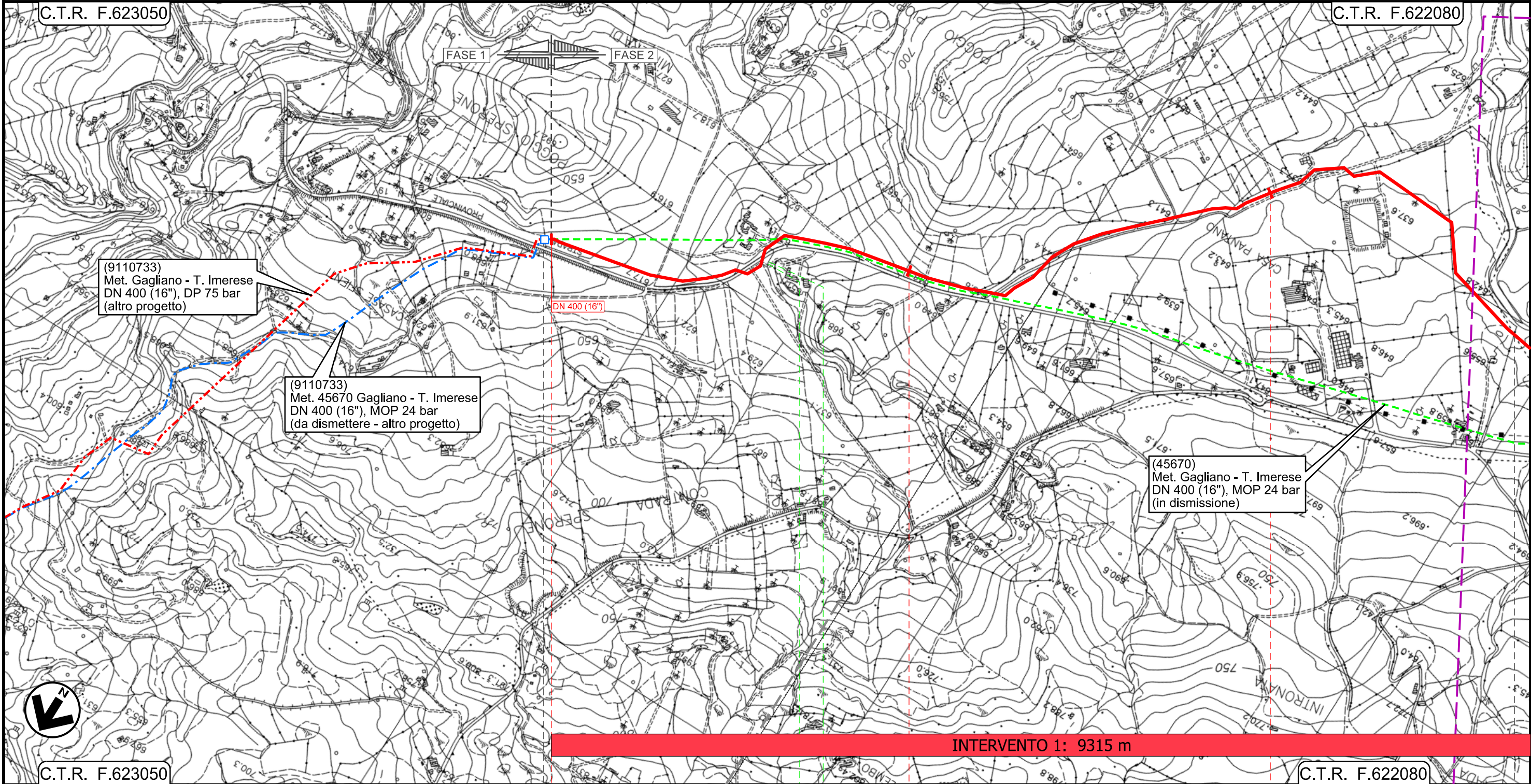
00	18/03/2020	EMISSIONE	FACCHINI	DI RUSCIO	PEDINI			
INDICE	DATA	REVISIONI	ELABORATO	VERIFICATO	APPROVATO			
 			Dis. PG-OM-130					
			Fig. 1 di 20					
Rifacimento Metanodotto Gagliano - T. Imerese DN 400 (16") / DN 300 (12"), DP 75 bar FASE 2			Comm. NR/19188					
			INDICE 00 <table border="1" style="display: inline-table; vertical-align: middle;"><tr><td> </td><td> </td><td> </td><td> </td><td> </td><td> </td></tr></table>					
OPERE DI MITIGAZIONE E RIPRISTINO			Scala 1:10000					
			Sostituisce il					
			Sostituito dal					

Rifacimento Metanodotto Gagliano - T. Imerese
DN 400 (16") / DN 300 (12"), DP 75 bar

FASE 2

OPERE DI MITIGAZIONE E RIPRISTINO

00	18/03/20	EMISSIONE	FACCHINI	DI RUSCIO	PEDINI	Foglio 2
INDICE	DATA	REVISIONI	ELABORATO	VERIFICATO	APPROVATO	
 			Dis. PG-OM-130			di 20
			Comm. NR/19188			Scala 1:10000



Il presente disegno e' di proprieta' aziendale - La Societa' tutelera' i propri diritti a termine di legge.

INTERVENTO 1: 9315 m

0+000

1

2

NICOSIA
ENNA

SPERLINGA

45670/5.2
Km 0+000

A


A

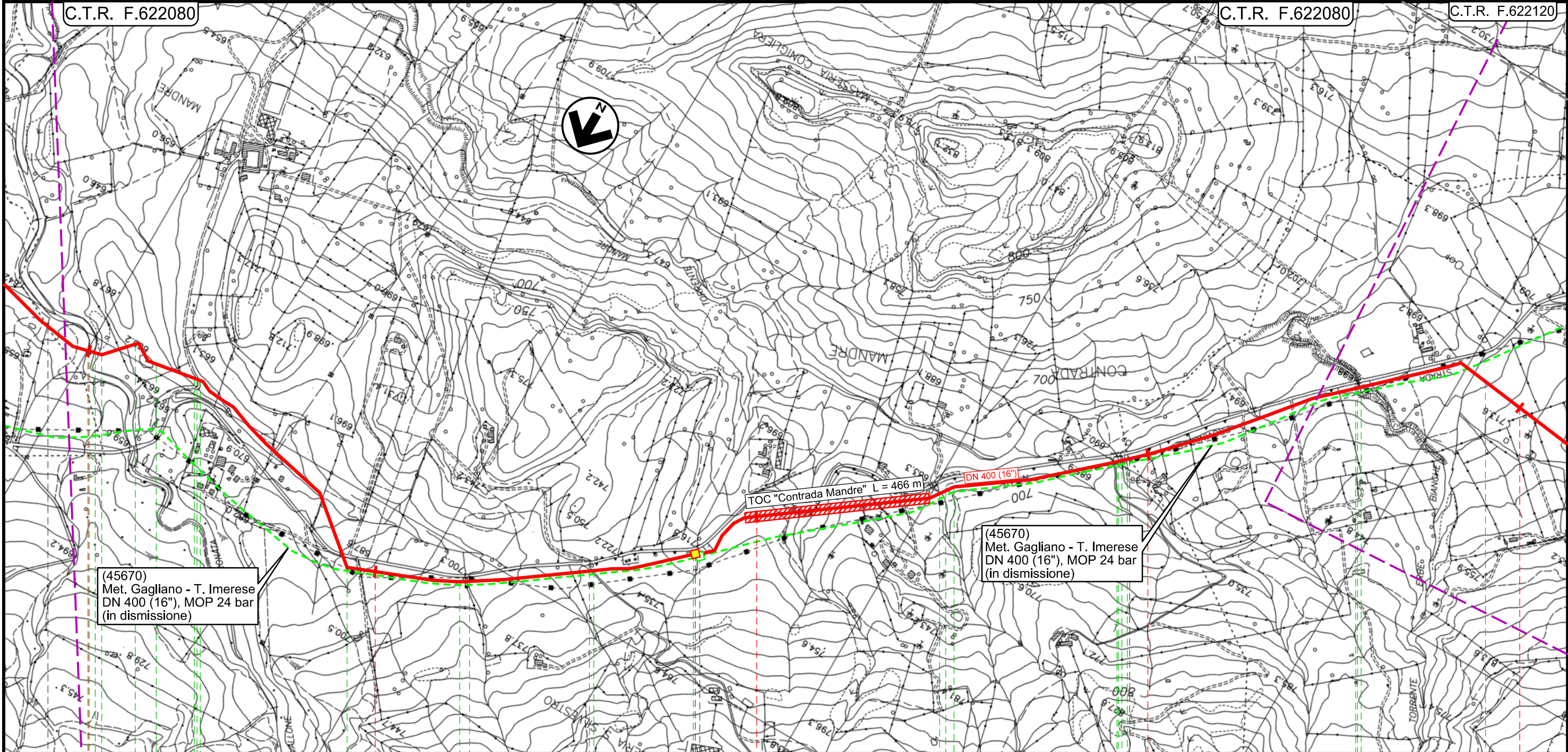
d

Rifacimento Metanodotto Gagliano - T. Imerese DN 400 (16") / DN 300 (12"), DP 75 bar

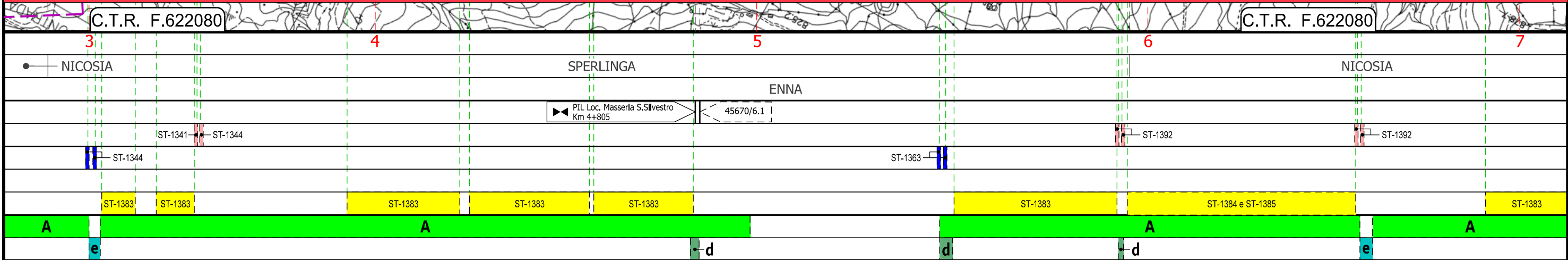
FASE 2

OPERE DI MITIGAZIONE E RIPRISTINO

00	18/03/20	EMISSIONE	FACCHINI	DI RUSCIO	PEDINI	Foglio 3
INDICE	DATA	REVISIONI	ELABORATO	VERIFICATO	APPROVATO	
 			Dis. PG-OM-130			di 20
			Comm. NR/19188			Scala 1:10000



INTERVENTO 1: 9315 m



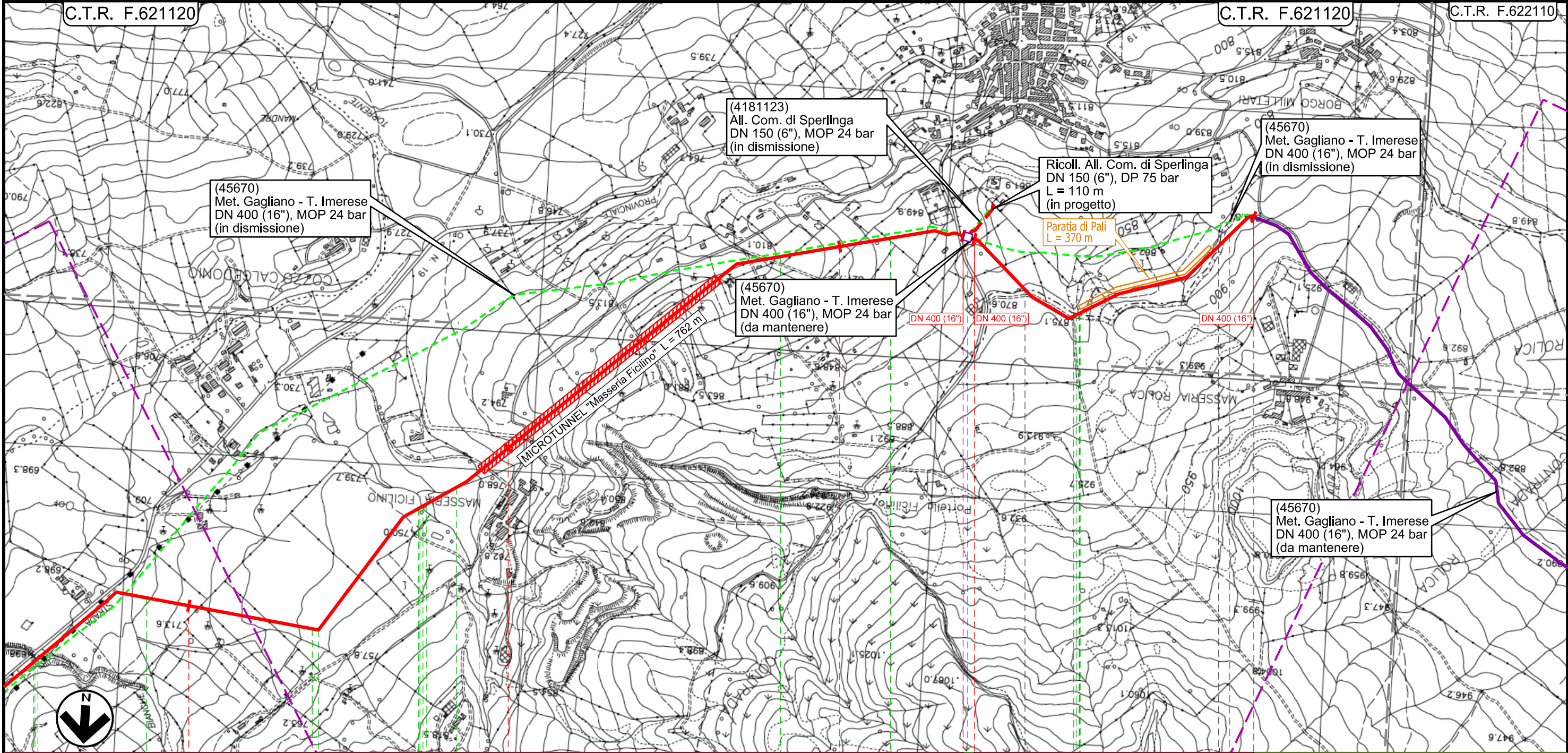
Il presente disegno e' di proprieta' aziendale - La Societa' tutela i propri diritti a termine di legge.

Rifacimento Metanodotto Gagliano - T. Imerese DN 400 (16") / DN 300 (12"), DP 75 bar

FASE 2

OPERE DI MITIGAZIONE E RIPRISTINO

00	18/03/20	EMISSIONE	FACCHINI	DI RUSCIO	PEDINI	Foglio 4
INDICE	DATA	REVISIONI	ELABORATO	VERIFICATO	APPROVATO	
			Dis. PG-OM-130			di 20
			Comm. NR/19188			Scala 1:10000



INTERVENTO 1: 9315 m

INTERVENTO 2: 855 m

Intervento 2a: 2350 m



C.T.R. F.621120	C.T.R. F.622080	C.T.R. F.622080	C.T.R. F.622070
7	8	9	9+315 0+000
NICOSIA		GANGI	NICOSIA
ENNA		PALERMO	ENNA
ST-1392		ST-1392	ST-1345
ST-1385		ST-1354	ST-1383
ST-1383		ST-1383	ST-1383
A	A	A	A
e			

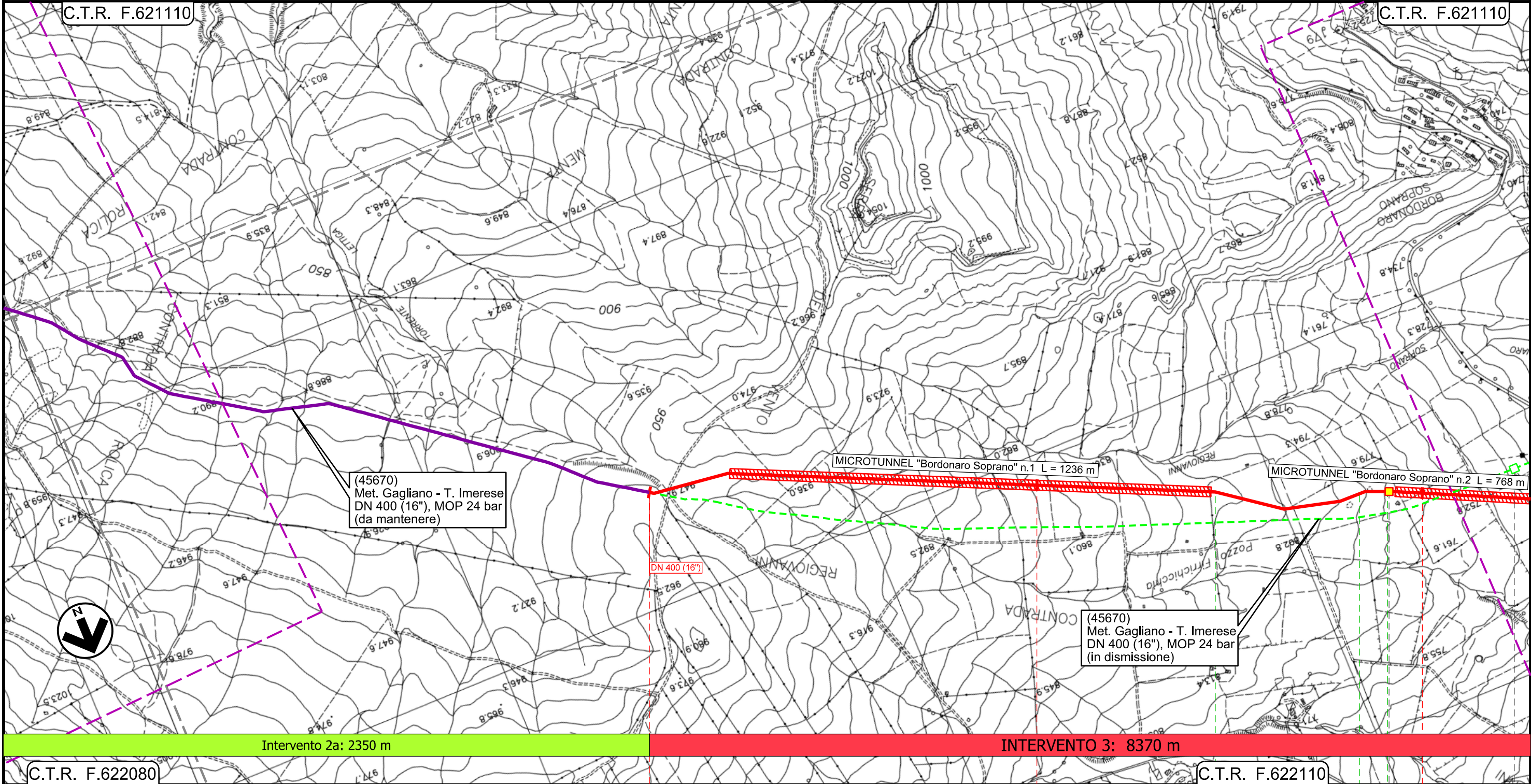
Il presente disegno e' di proprieta' aziendale - La Societa' tutelera' i propri diritti a termine di legge.

Rifacimento Metanodotto Gagliano - T. Imerese
DN 400 (16") / DN 300 (12"), DP 75 bar

FASE 2

OPERE DI MITIGAZIONE E RIPRISTINO

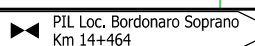


00	18/03/20	EMISSIONE	FACCHINI	DI RUSCIO	PEDINI	Foglio 5
INDICE	DATA	REVISIONI	ELABORATO	VERIFICATO	APPROVATO	
 			Dis. PG-OM-130			di 20
			Comm. NR/19188			Scala 1:1000



(45670)
Met. Gagliano - T. Imerese
DN 400 (16"), MOP 24 bar
(da mantenere)

(45670)
Met. Gagliano - T. Imerese
DN 400 (16"), MOP 24 bar
(in dismissione)


Il presente disegno e' di proprieta' aziendale - La Societa' tutelera' i propri diritti a termine di legge.

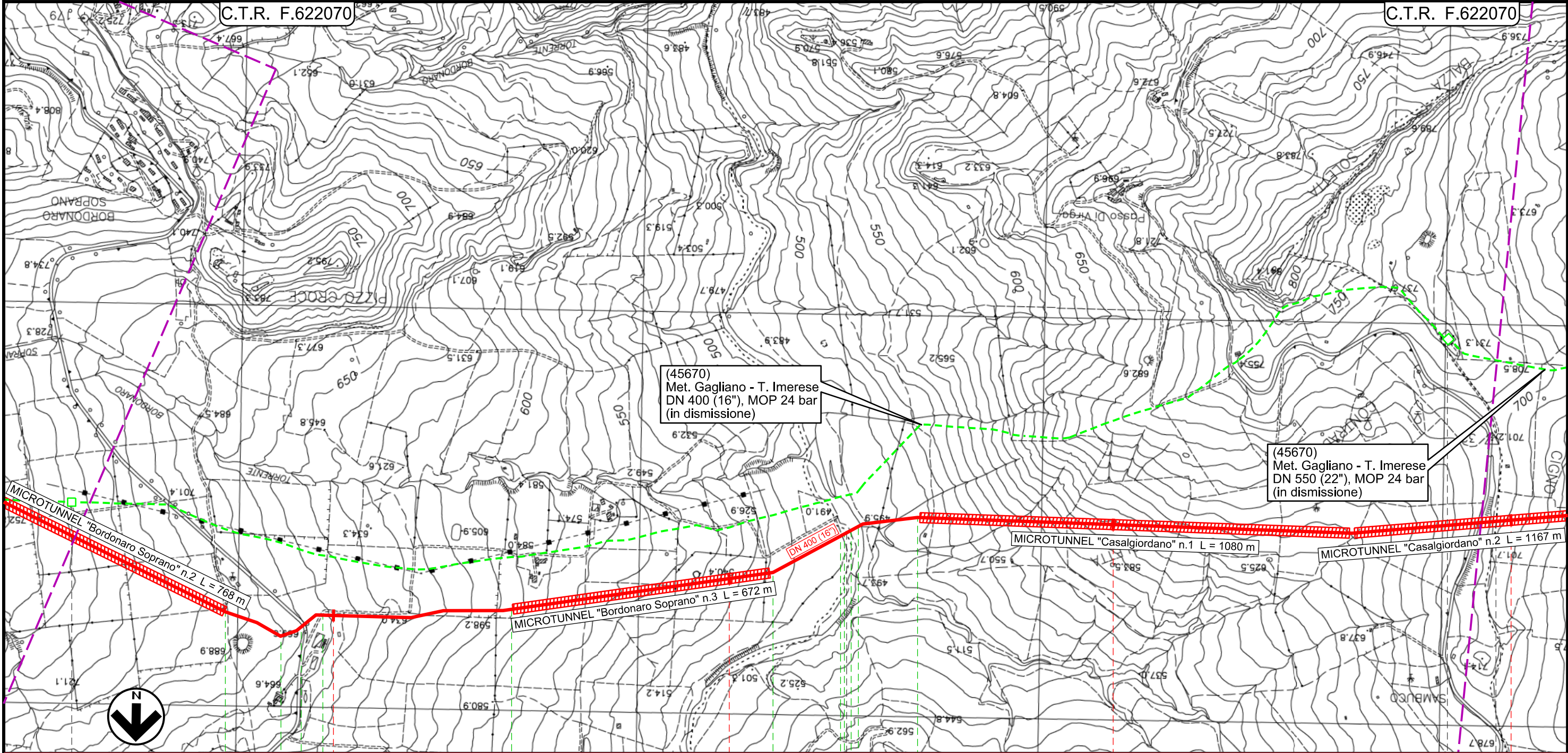
C.T.R. F.622080	0+000	1	2	C.T.R. F.621110
GANGI PALERMO				
			 PIL Loc. Bordonaro Soprano Km 14+464	
			 ST-1333	
			 ST-1383	
A	A	A		

Rifacimento Metanodotto Gagliano - T. Imerese
DN 400 (16") / DN 300 (12"), DP 75 bar

FASE 2

OPERE DI MITIGAZIONE E RIPRISTINO

00	18/03/20	EMISSIONE	FACCHINI	DI RUSCIO	PEDINI	Foglio 6
INDICE	DATA	REVISIONI	ELABORATO	VERIFICATO	APPROVATO	
 			Dis. PG-OM-130			di 20
			Comm. NR/19188			Scala 1:1000



INTERVENTO 3: 8370 m

C.T.R. F.622070	3	4	5	6	C.T.R. F.622070
GANGI		PALERMO		BLUFI	ALIMENA
45670/7.1	ST-1333			ST-1367	Trappole DN 400 Casalgiordano 45670/8
ST-1383	ST-1383 e ST-1385		ST-1383	ST-1383 e ST-1385	
A	A		A	A	A
					e


Il presente disegno e' di proprieta' aziendale - La Societa' tutelera' i propri diritti a termine di legge.

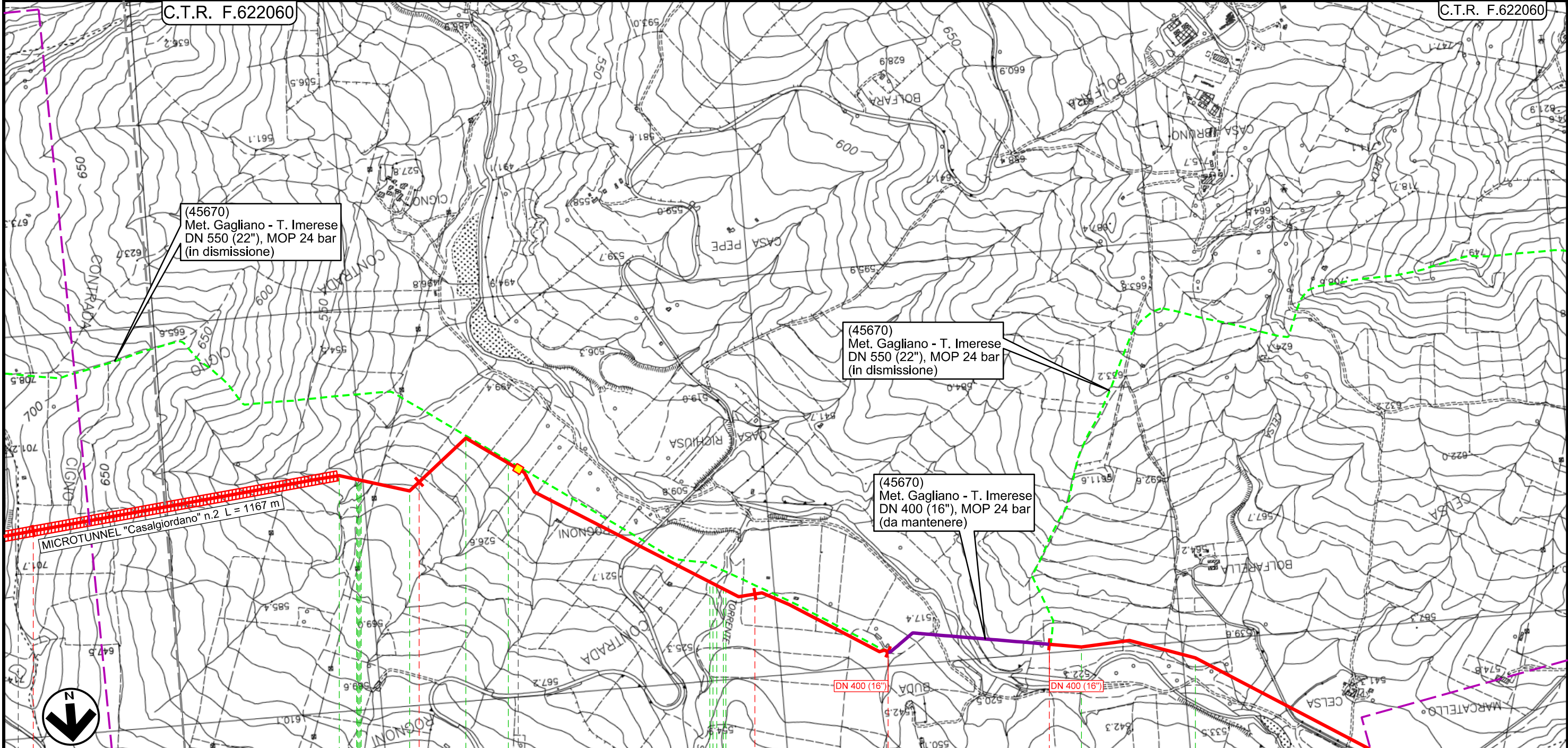
Rifacimento Metanodotto Gagliano - T. Imerese

DN 400 (16") / DN 300 (12"), DP 75 bar

FASE 2

OPERE DI MITIGAZIONE E RIPRISTINO

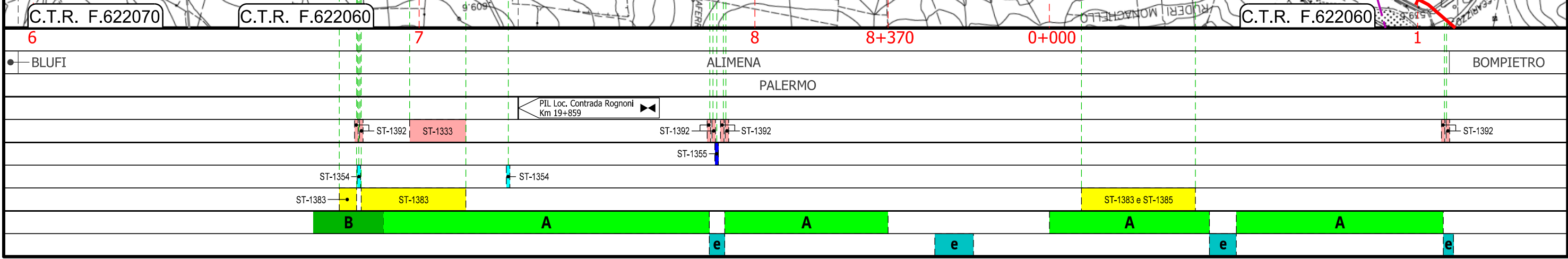
00	18/03/20	EMISSIONE	FACCHINI	DI RUSCIO	PEDINI	Foglio 7
INDICE	DATA	REVISIONI	ELABORATO	VERIFICATO	APPROVATO	
 			Dis. PG-OM-130			di 20
			Comm. NR/19188			Scala 1:1000



INTERVENTO 3: 8370 m

Intervento 3a: 425 m

INTERVENTO 4: 15595 m



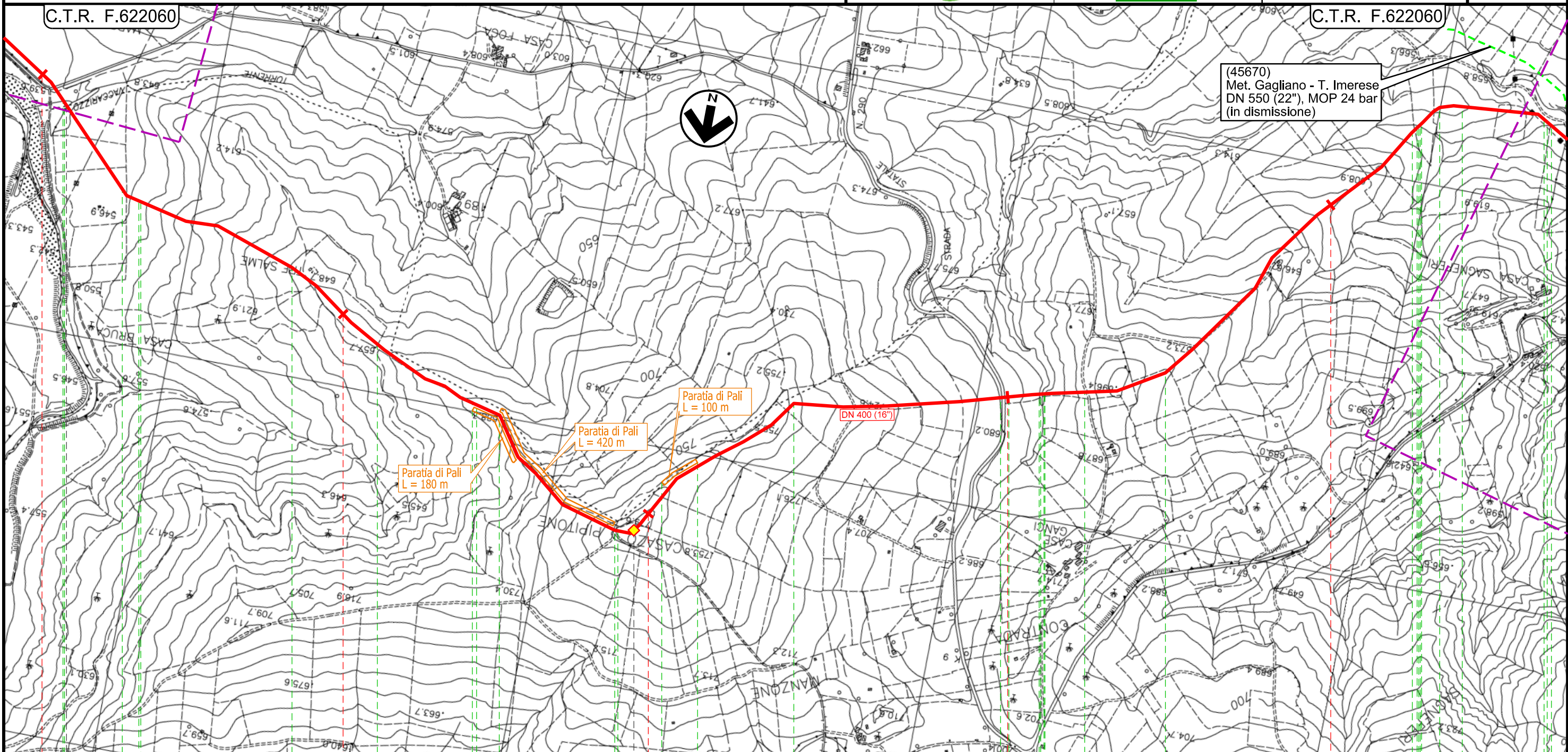
Il presente disegno e' di proprieta' aziendale - La Societa' tutela i propri diritti a termine di legge.

Rifacimento Metanodotto Gagliano - T. Imerese
DN 400 (16") / DN 300 (12"), DP 75 bar

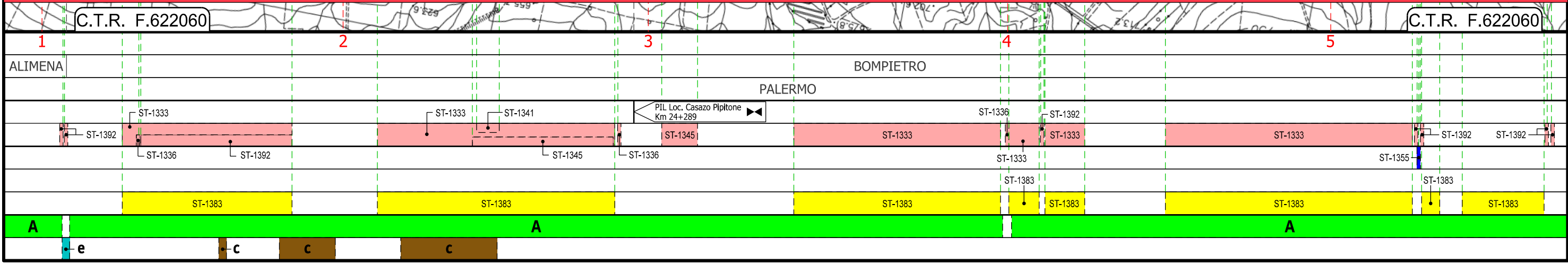
FASE 2

OPERE DI MITIGAZIONE E RIPRISTINO

00	18/03/20	EMISSIONE	FACCHINI	DI RUSCIO	PEDINI	Foglio 8
INDICE	DATA	REVISIONI	ELABORATO	VERIFICATO	APPROVATO	
 			Dis. PG-OM-130		di 20	
			Comm. NR/19188		Scala 1:1000	



INTERVENTO 4: 15595 m



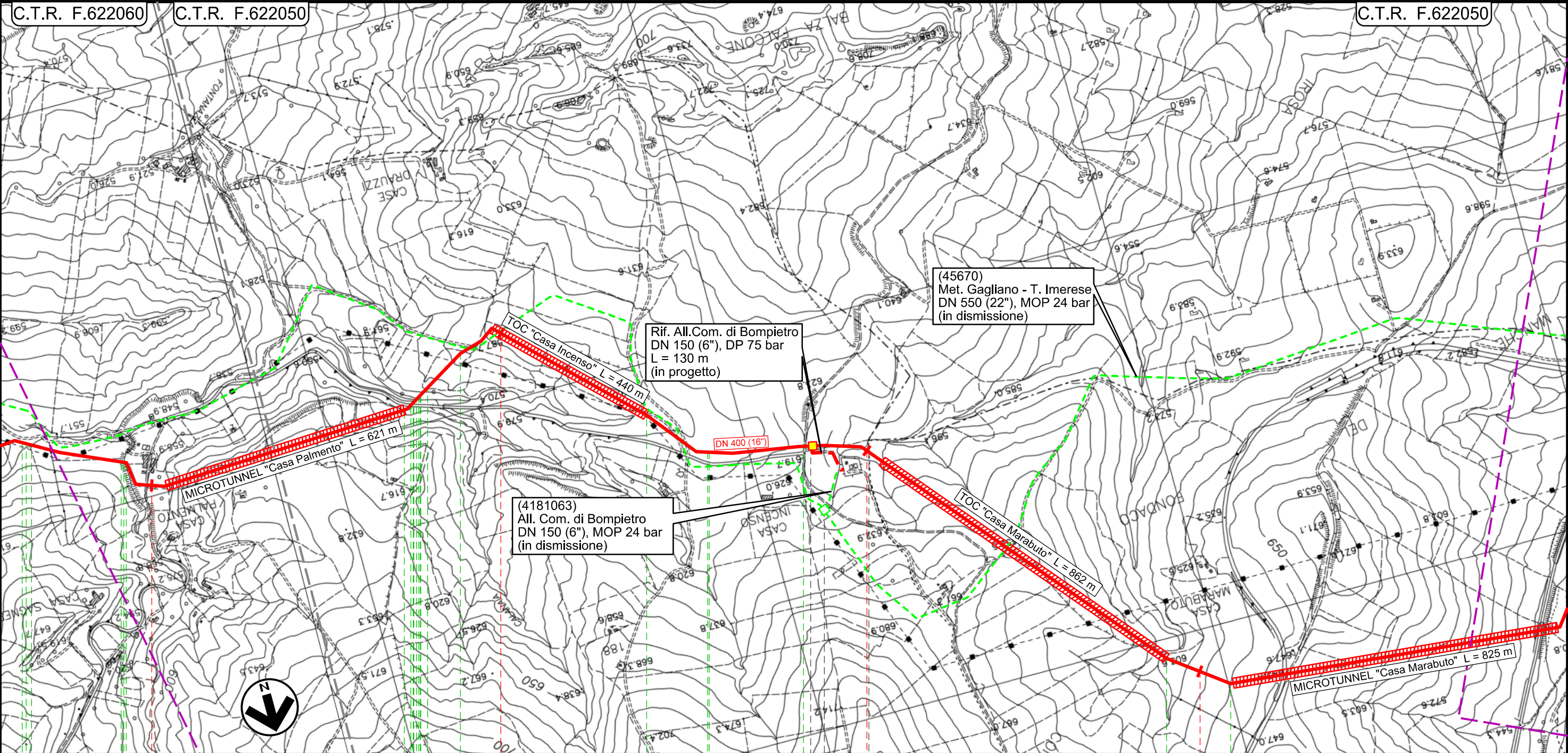
Il presente disegno e' di proprieta' aziendale - La Societa' tutela i propri diritti a termine di legge.

Rifacimento Metanodotto Gagliano - T. Imerese
DN 400 (16") / DN 300 (12"), DP 75 bar

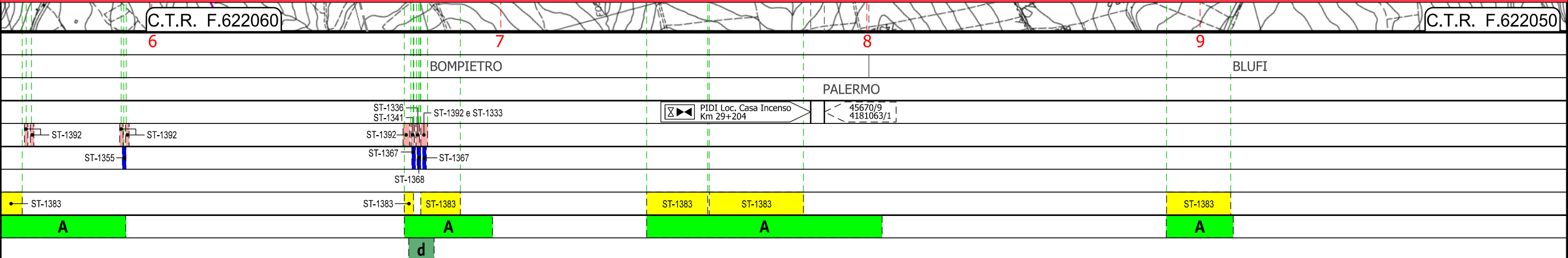
FASE 2

OPERE DI MITIGAZIONE E RIPRISTINO

00	18/03/20	EMISSIONE	FACCHINI	DI RUSCIO	PEDINI	Foglio 9
INDICE	DATA	REVISIONI	ELABORATO	VERIFICATO	APPROVATO	
			Dis. PG-OM-130			di 20
			Comm. NR/19188			Scala 1:1000



INTERVENTO 4: 15595 m



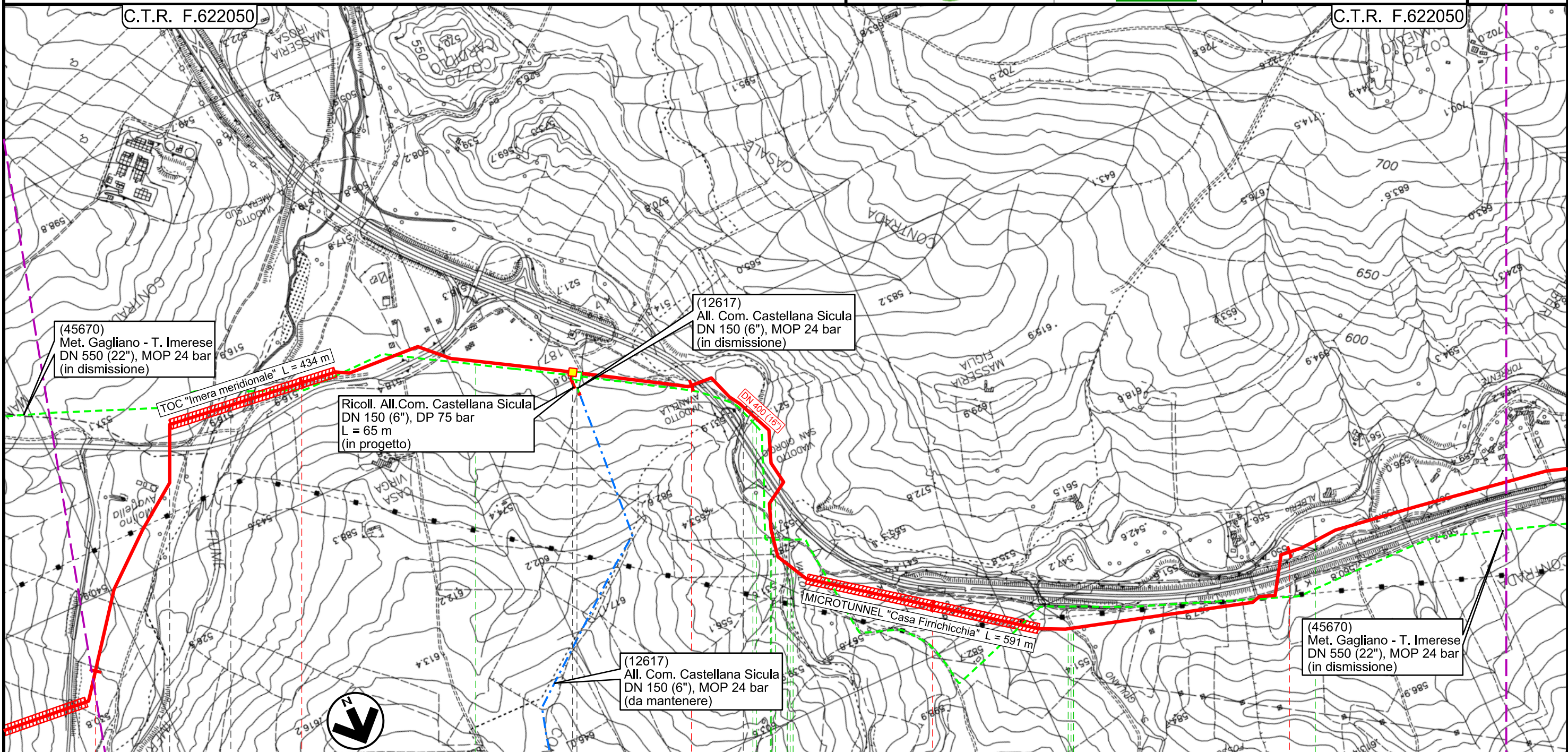
Il presente disegno e' di proprieta' aziendale - La Societa' tutelera' i propri diritti a termine di legge.

Rifacimento Metanodotto Gagliano - T. Imerese DN 400 (16") / DN 300 (12"), DP 75 bar

FASE 2

OPERE DI MITIGAZIONE E RIPRISTINO

00	18/03/20	EMISSIONE	FACCHINI	DI RUSCIO	PEDINI	Foglio 10
INDICE	DATA	REVISIONI	ELABORATO	VERIFICATO	APPROVATO	
 			Dis. PG-OM-130			Scala 1:1000
			Comm. NR/19188			



INTERVENTO 4: 15595 m

C.T.R. F.622050

C.T.R. F.622050

10

11

12

13

14

BLUFI

RESUTTANO

PETRALIA SOTTANA

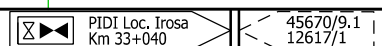
CASTELLANA SICULA

POLIZZI GENEROSA

PALERMO

CALTANISSETTA

PALERMO



ST-1341

ST-1392

ST-1367

ST-1355

ST-1392

ST-1355

ST-1354

ST-1344

ST-1367

ST-1358

A

A

A

A

A

A

A

A

A

e

e



e

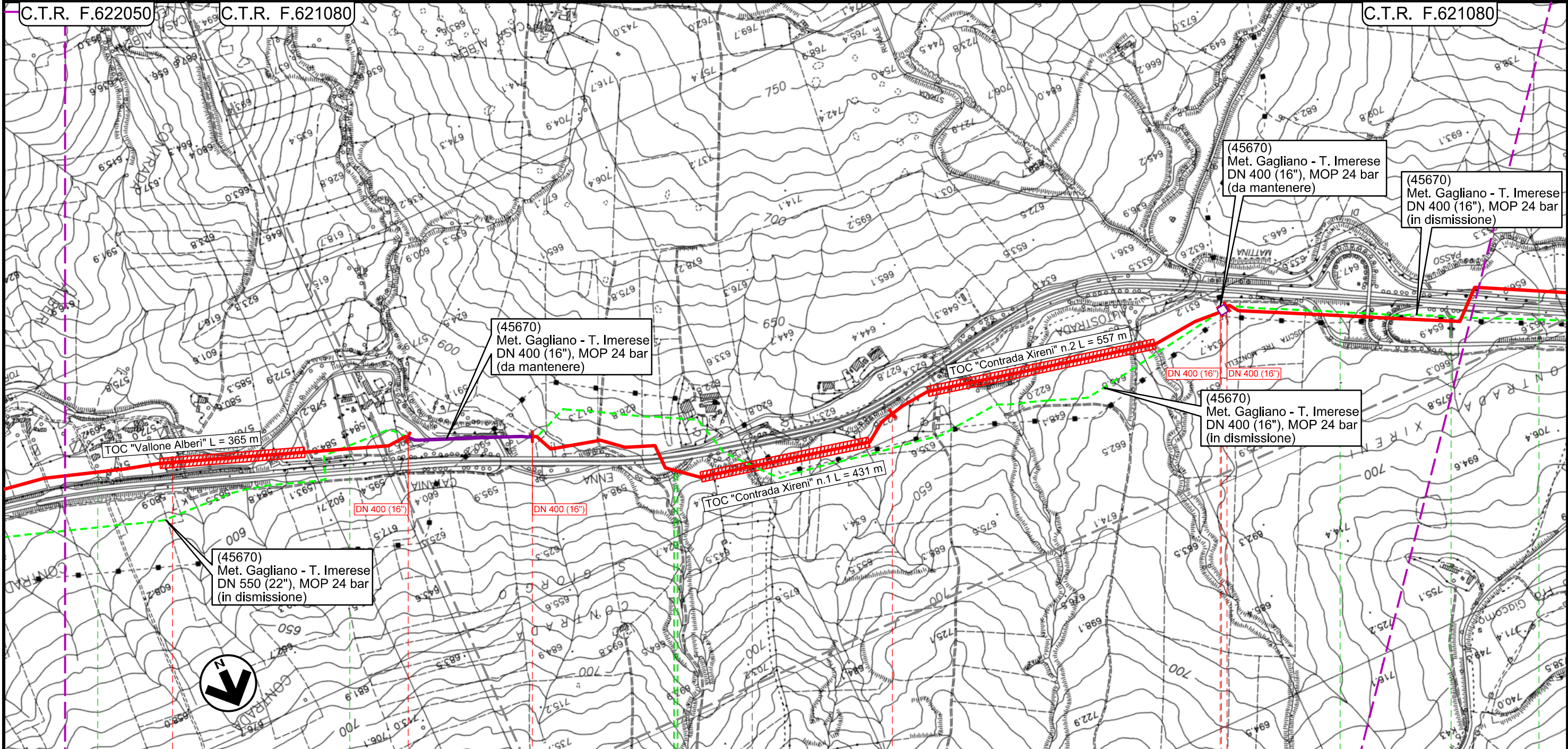
Il presente disegno e' di proprieta' aziendale - La Societa' tutelera' i propri diritti a termine di legge.

Rifacimento Metanodotto Gagliano - T. Imerese DN 400 (16") / DN 300 (12"), DP 75 bar

FASE 2

OPERE DI MITIGAZIONE E RIPRISTINO

00	18/03/20	EMISSIONE	FACCHINI	DI RUSCIO	PEDINI	Foglio 11
INDICE	DATA	REVISIONI	ELABORATO	VERIFICATO	APPROVATO	
 			Dis. PG-OM-130			di 20
			Comm. NR/19188			Scala 1:1000



INTERVENTO 4: 15595 m

INTERVENTO 5: 1870 m

INTERVENTO 6: 2300 m

C.T.R. F.622050

Intervento 4a: 315 m

C.T.R. F.621040

Intervento 5a: 20 m

C.T.R. F.621040

15

15+595

0+000

1

1+870 0+000

POLIZZI GENEROSA

PALERMO

CASTELLANA SICULA

PIL 45670/10.0.1
Km 39+129

ST-1358

ST-1358

ST-1392
ST-1367

ST-1358

ST-1358

ST-1354

A

A

A

A

A

A

A

A

e

g

e

f

g

f

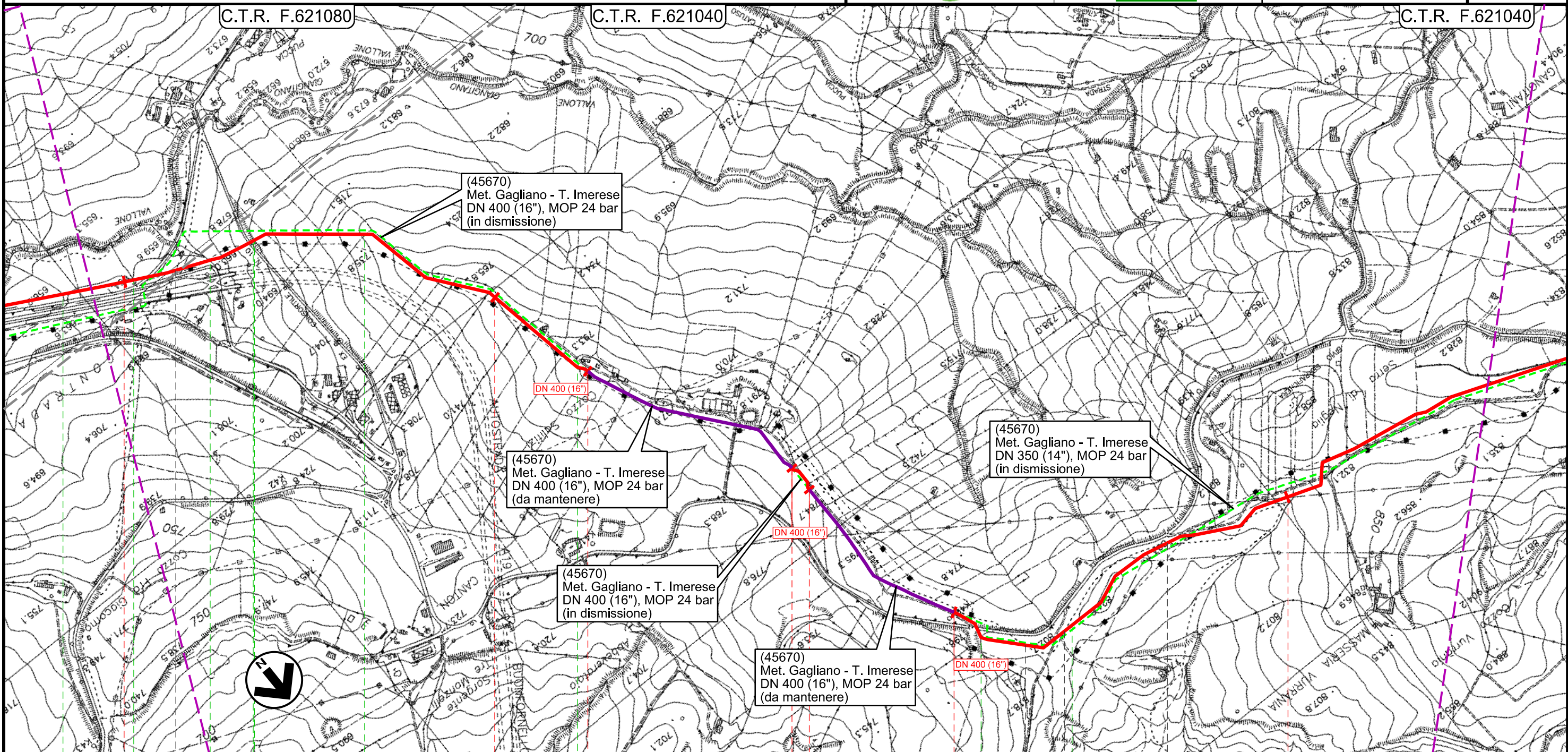
Il presente disegno e' di proprieta' aziendale - La Societa' tutela i propri diritti a termine di legge.

Rifacimento Metanodotto Gagliano - T. Imerese DN 400 (16") / DN 300 (12"), DP 75 bar

FASE 2

OPERE DI MITIGAZIONE E RIPRISTINO

00	18/03/20	EMISSIONE	FACCHINI	DI RUSCIO	PEDINI	Foglio 12
INDICE	DATA	REVISIONI	ELABORATO	VERIFICATO	APPROVATO	
 			Dis. PG-OM-130			di 20
			Comm. NR/19188			Scala 1:1000



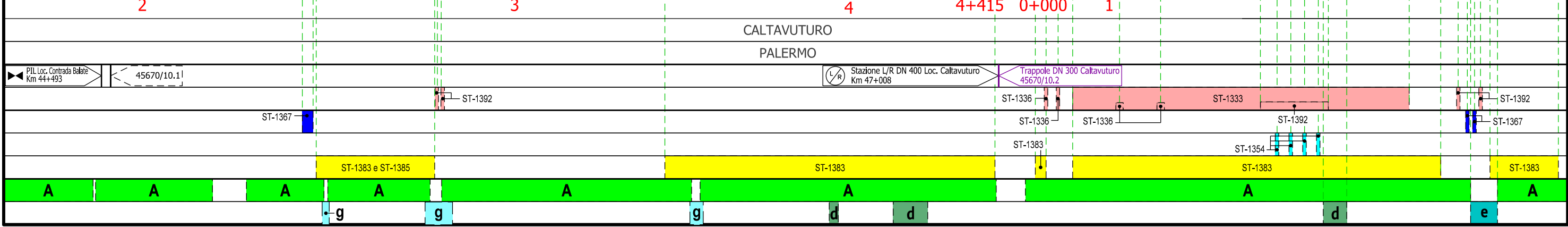

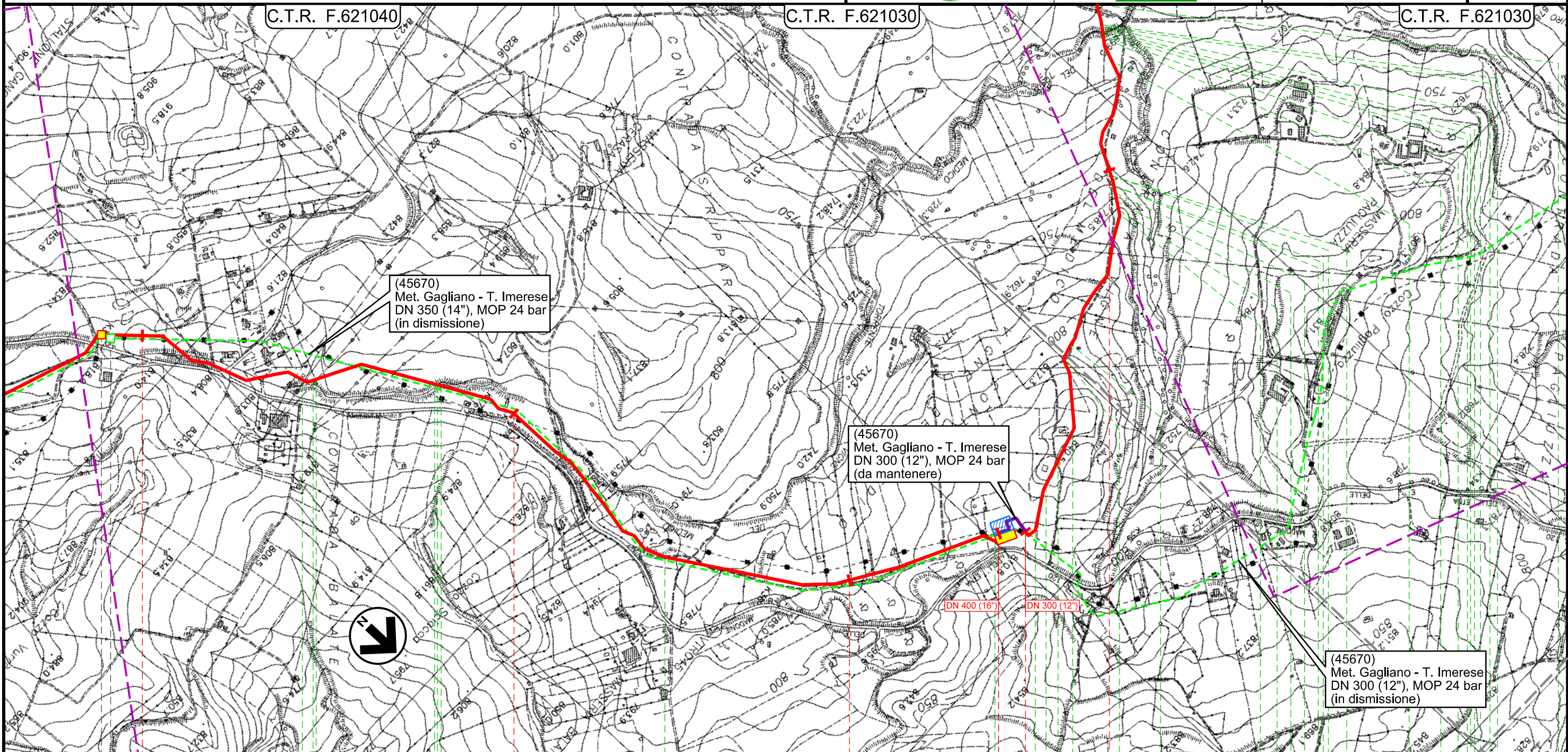
Il presente disegno e' di proprieta' aziendale - La Societa' tutelera' i propri diritti a termine di legge.

Rifacimento Metanodotto Gagliano - T. Imerese
DN 400 (16") / DN 300 (12"), DP 75 bar

FASE 2

OPERE DI MITIGAZIONE E RIPRISTINO

00	18/03/20	EMISSIONE	FACCHINI	DI RUSCIO	PEDINI	Foglio 13
INDICE	DATA	REVISIONI	ELABORATO	VERIFICATO	APPROVATO	
			Dis. PG-OM-130			di 20
			Comm. NR/19188			Scala 1:10000



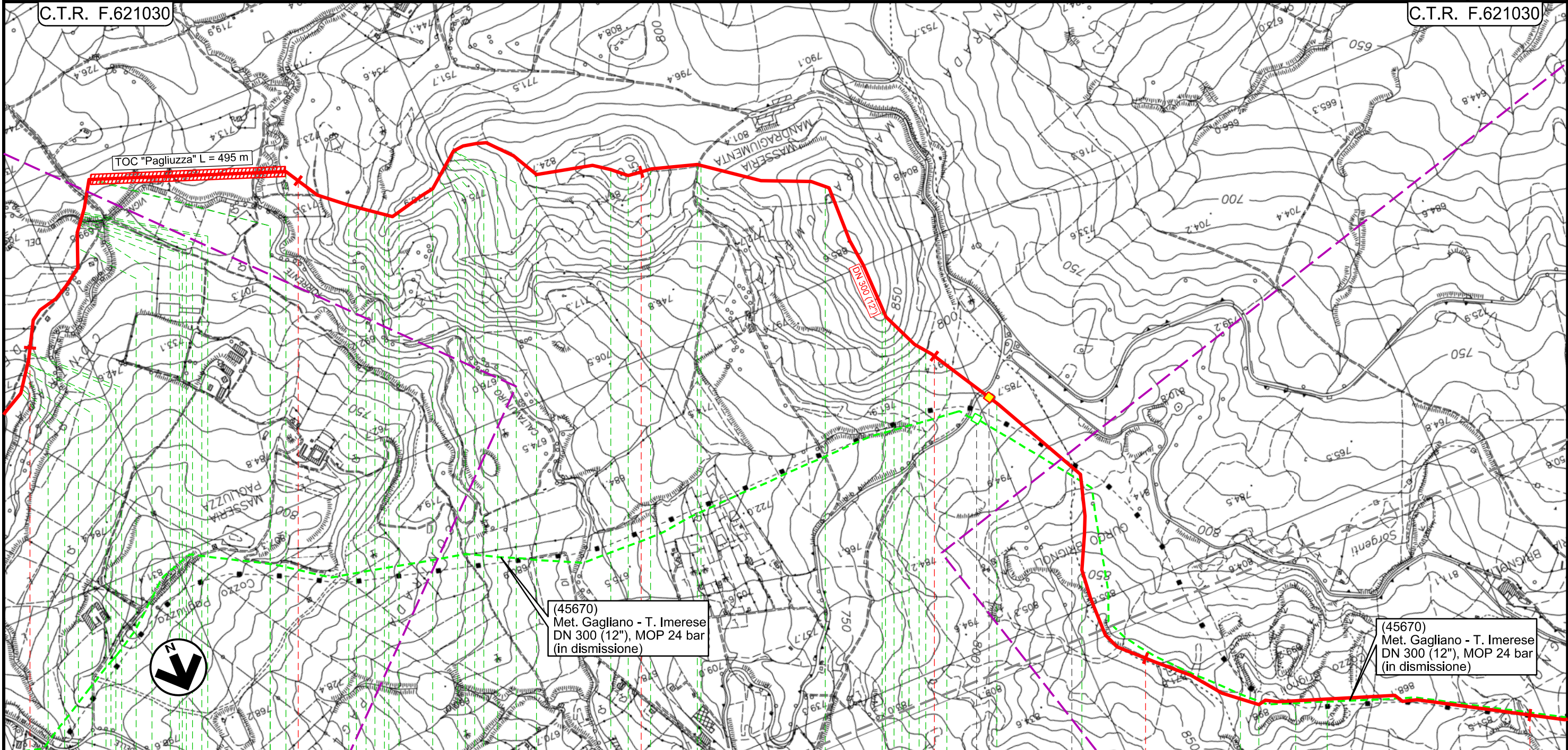
Il presente disegno e' di proprieta' aziendale - La Societa' tutela i propri diritti a termine di legge.

Rifacimento Metanodotto Gagliano - T. Imerese DN 400 (16") / DN 300 (12"), DP 75 bar

FASE 2

OPERE DI MITIGAZIONE E RIPRISTINO

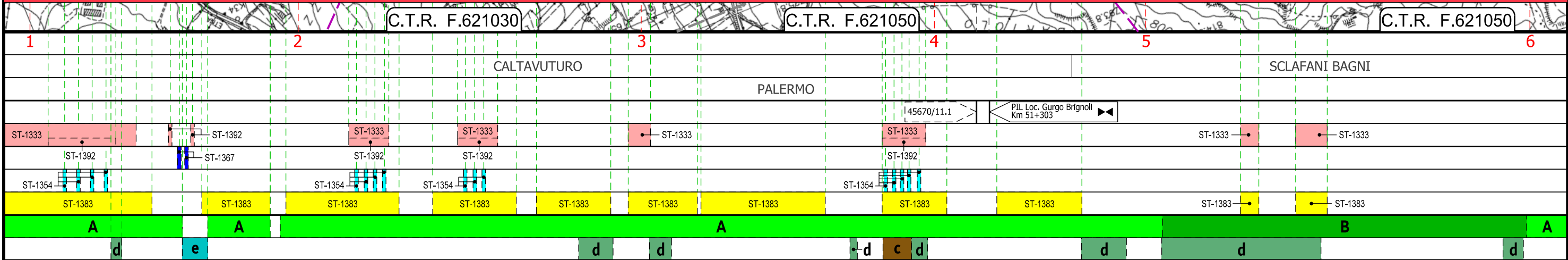
00	18/03/20	EMISSIONE	FACCHINI	DI RUSCIO	PEDINI	Foglio 14
INDICE	DATA	REVISIONI	ELABORATO	VERIFICATO	APPROVATO	
			Dis. PG-OM-130			di 20
			Comm. NR/19188			Scala 1:10000



(45670)
Met. Gagliano - T. Imerese
DN 300 (12"), MOP 24 bar
(in dismissione)

(45670)
Met. Gagliano - T. Imerese
DN 300 (12"), MOP 24 bar
(in dismissione)

INTERVENTO 9: 14015 m




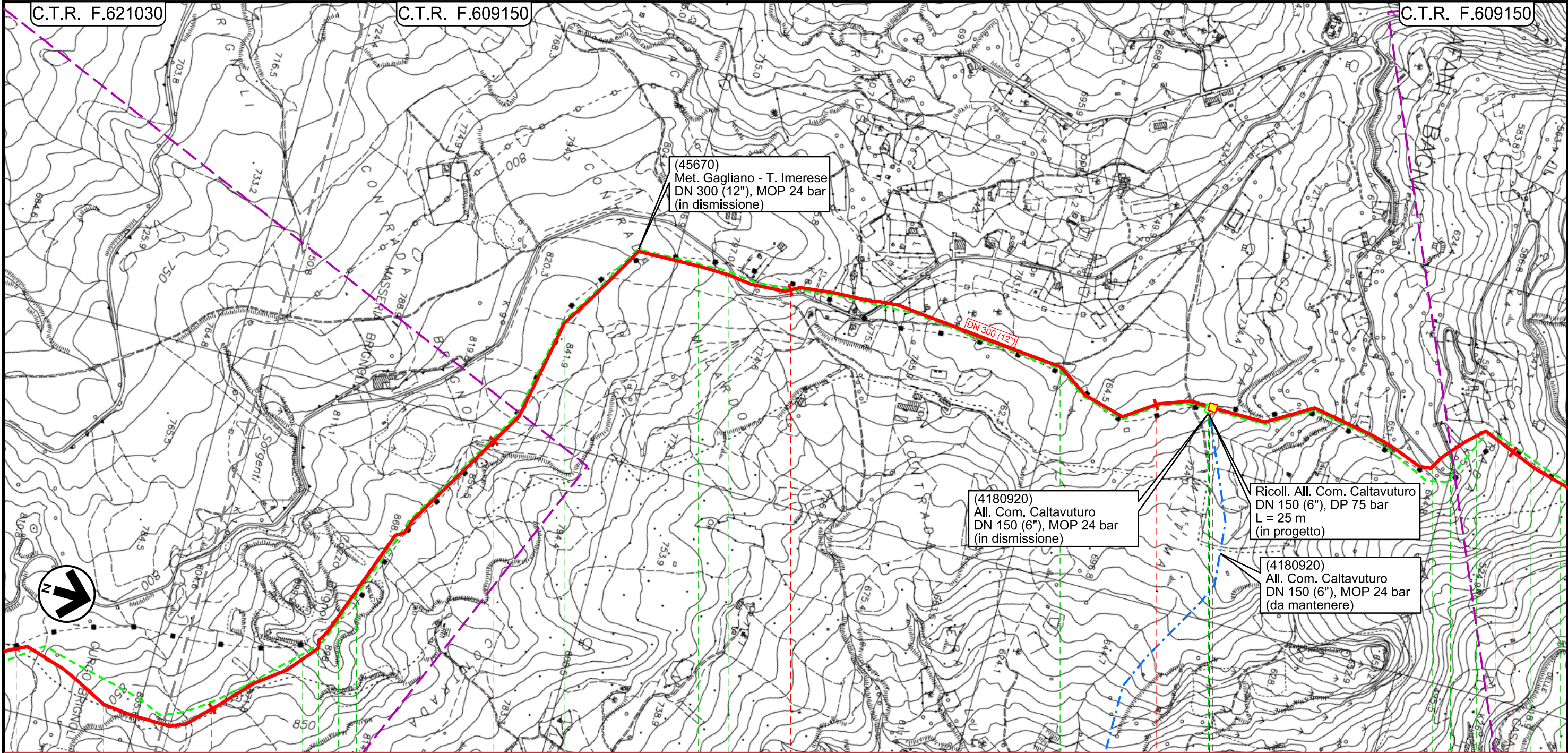
Il presente disegno e' di proprieta' aziendale - La Societa' tutelera' i propri diritti a termine di legge.

Rifacimento Metanodotto Gagliano - T. Imerese
DN 400 (16") / DN 300 (12"), DP 75 bar

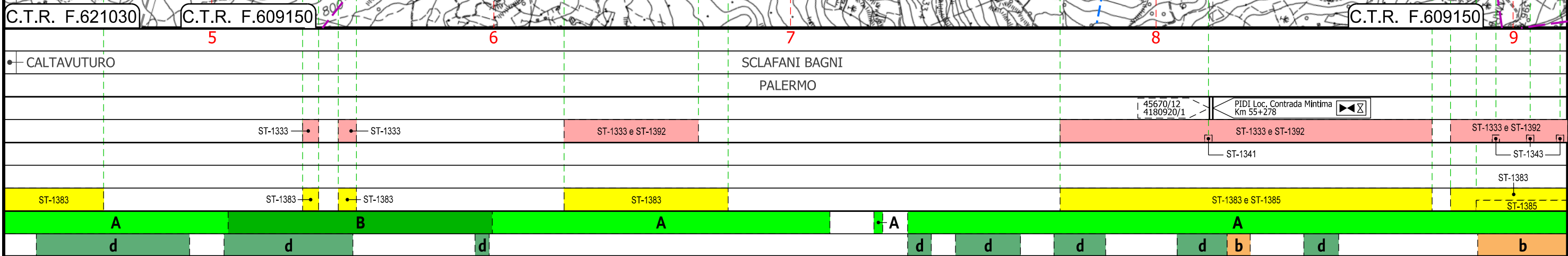
FASE 2

OPERE DI MITIGAZIONE E RIPRISTINO

00	18/03/20	EMISSIONE	FACCHINI	DI RUSCIO	PEDINI	Foglio 15
INDICE	DATA	REVISIONI	ELABORATO	VERIFICATO	APPROVATO	
 			Dis. PG-OM-130			di 20
			Comm. NR/19188			Scala 1:1000



INTERVENTO 9: 14015 m



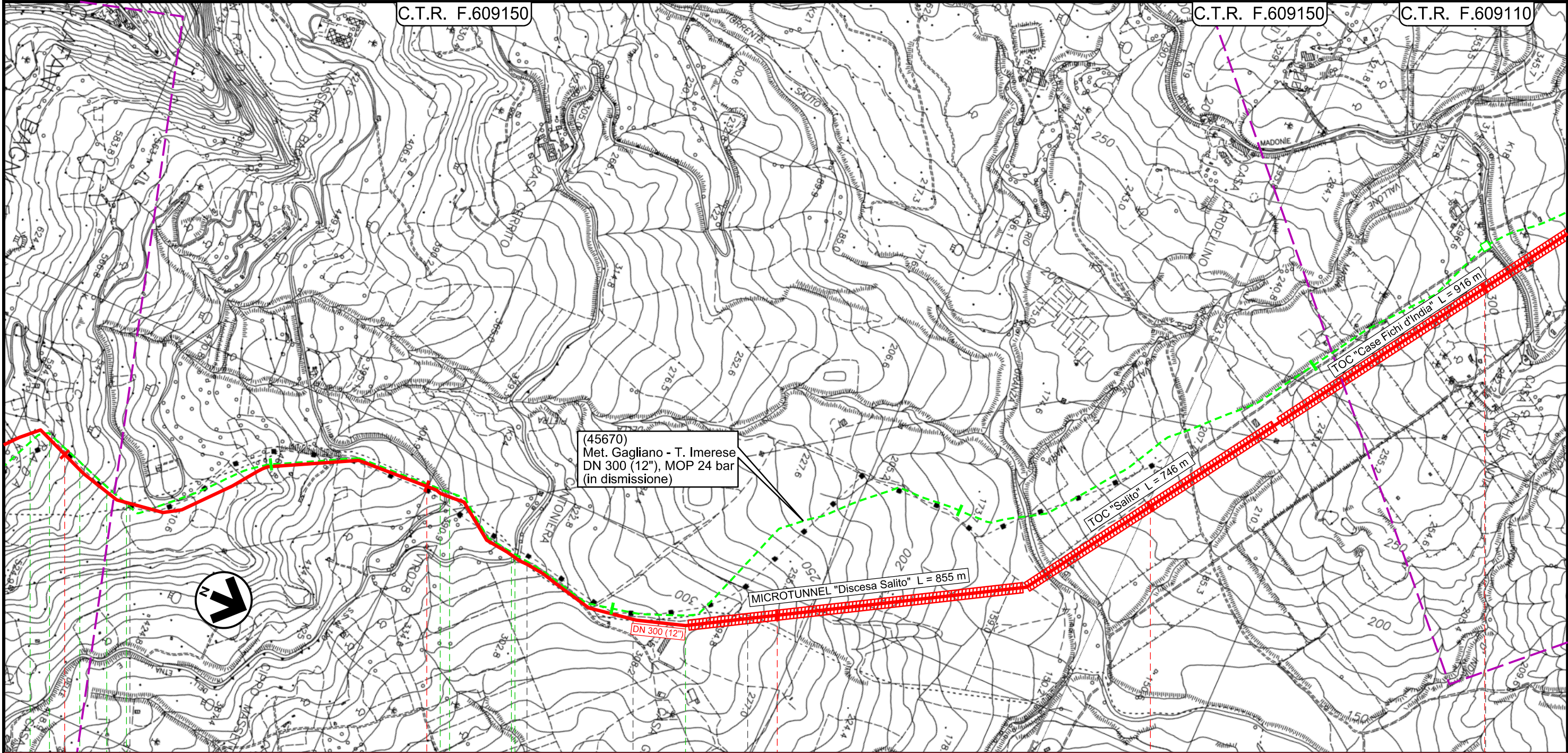
Il presente disegno e' di proprieta' aziendale - La Societa' tutelera' i propri diritti a termine di legge.

Rifacimento Metanodotto Gagliano - T. Imerese
DN 400 (16") / DN 300 (12"), DP 75 bar

FASE 2

OPERE DI MITIGAZIONE E RIPRISTINO

00	18/03/20	EMISSIONE	FACCHINI	DI RUSCIO	PEDINI	Foglio 16
INDICE	DATA	REVISIONI	ELABORATO	VERIFICATO	APPROVATO	
			Dis. PG-OM-130			di 20
			Comm. NR/19188			Scala 1:1000



INTERVENTO 9: 14015 m


C.T.R. F.609150		C.T.R. F.609150		C.T.R. F.609110	
9	10	11	12	13	
SCLAFANI BAGNI		CALTAVUTURO		SCLAFANI BAGNI	
		PALERMO			
ST-1333		ST-1333		ST-1333	
ST-1392	ST-1384 e ST-1385				
ST-1343	ST-1383		ST-1383 e ST-1385		
A		A		A	
b	d	d	b		

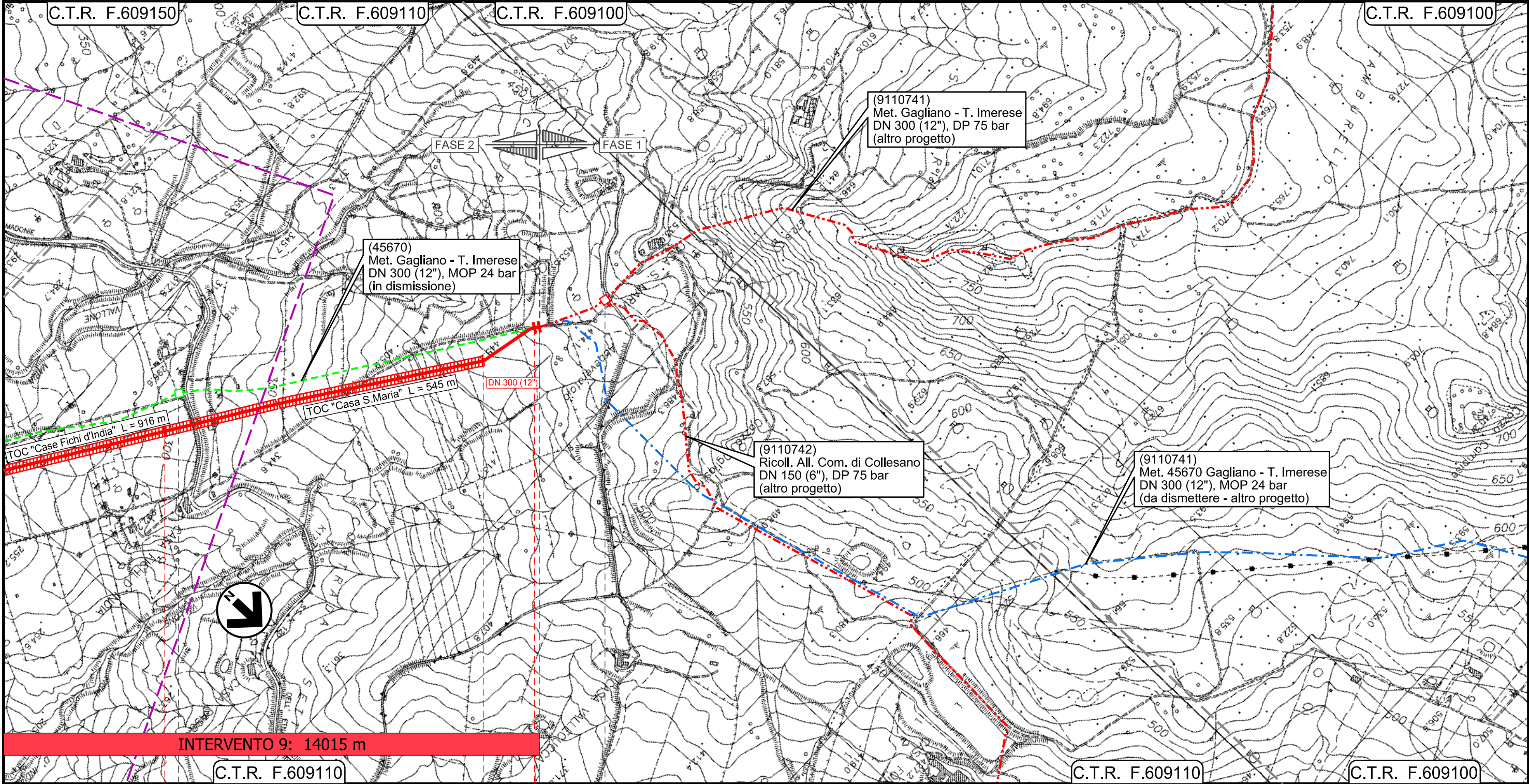
Il presente disegno e' di proprieta' aziendale - La Societa' tutelera' i propri diritti a termine di legge.

Rifacimento Metanodotto Gagliano - T. Imerese
DN 400 (16") / DN 300 (12"), DP 75 bar

FASE 2

OPERE DI MITIGAZIONE E RIPRISTINO

00	18/03/20	EMISSIONE	FACCHINI	DI RUSCIO	PEDINI	Foglio 17
INDICE	DATA	REVISIONI	ELABORATO	VERIFICATO	APPROVATO	
 			Dis. PG-OM-130		di 20	
			Comm. NR/19188		Scala 1:1000	





Il presente disegno e' di proprieta' aziendale - La Societa' tutela i propri diritti a termine di legge.

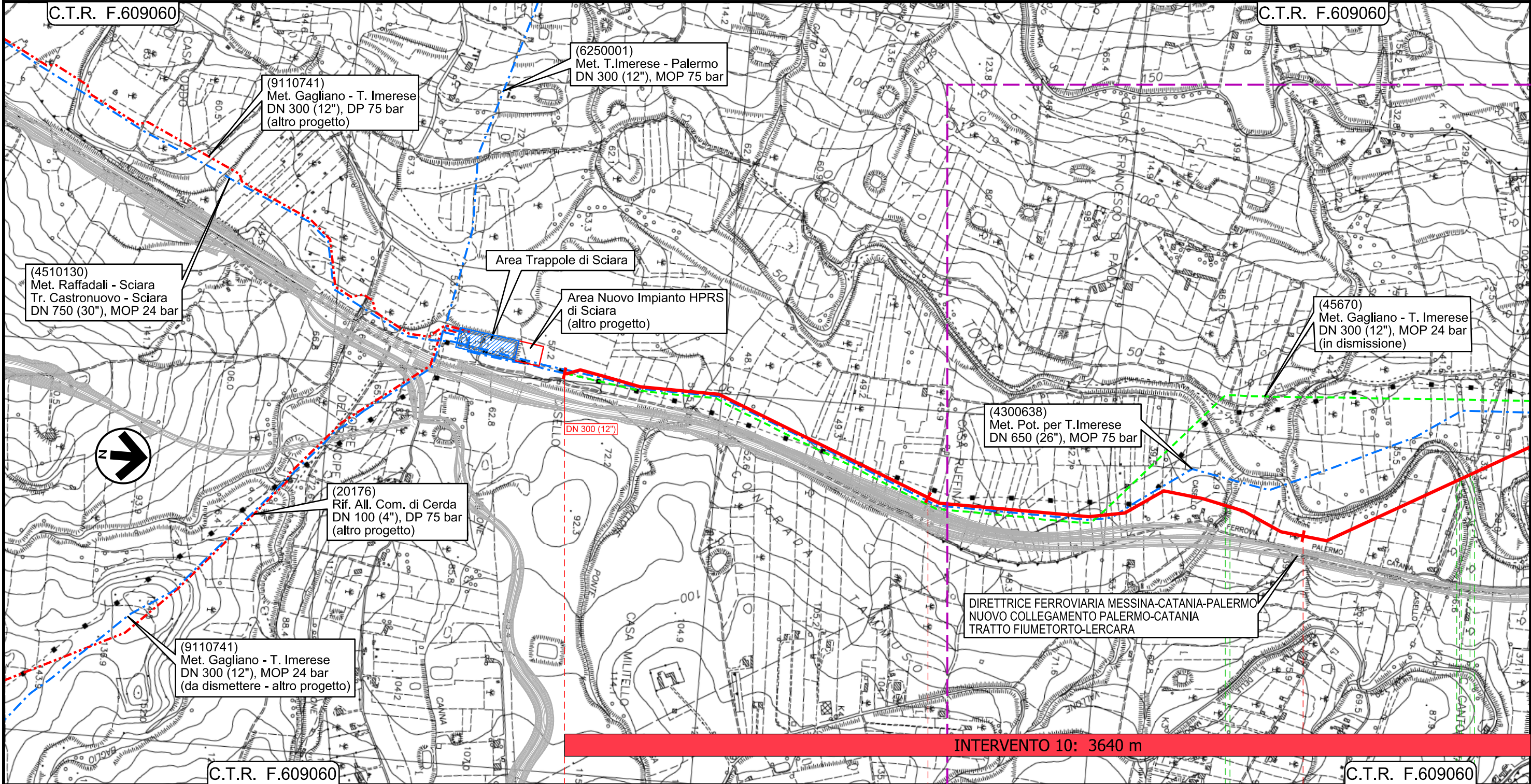
13	C.T.R. F.609110	14 14+015	C.T.R. F.609110	C.T.R. F.609100
SCLAFANI BAGNI		PALERMO		
45670/12.1	PIDI Loc. Contrada S. Maria	4105817/1		
Km 61+143				
ST-1333				
ST-1383				
A	A	A	A	

Rifacimento Metanodotto Gagliano - T. Imerese
DN 400 (16") / DN 300 (12"), DP 75 bar

FASE 2

OPERE DI MITIGAZIONE E RIPRISTINO

00	18/03/20	EMISSIONE	FACCHINI	DI RUSCIO	PEDINI	Foglio 18 di 20 Scala 1:1000
INDICE	DATA	REVISIONI	ELABORATO	VERIFICATO	APPROVATO	
 			Dis. PG-OM-130			
			Comm. NR/19188			



INTERVENTO 10: 3640 m

0+000	1	2
PALERMO	TERMINI IMERESE	SCIARA
ST-1367	ST-1367	ST-1364
ST-1368		
A	A	A
f		e

Il presente disegno e' di proprieta' aziendale - La Societa' tutelera' i propri diritti a termine di legge.

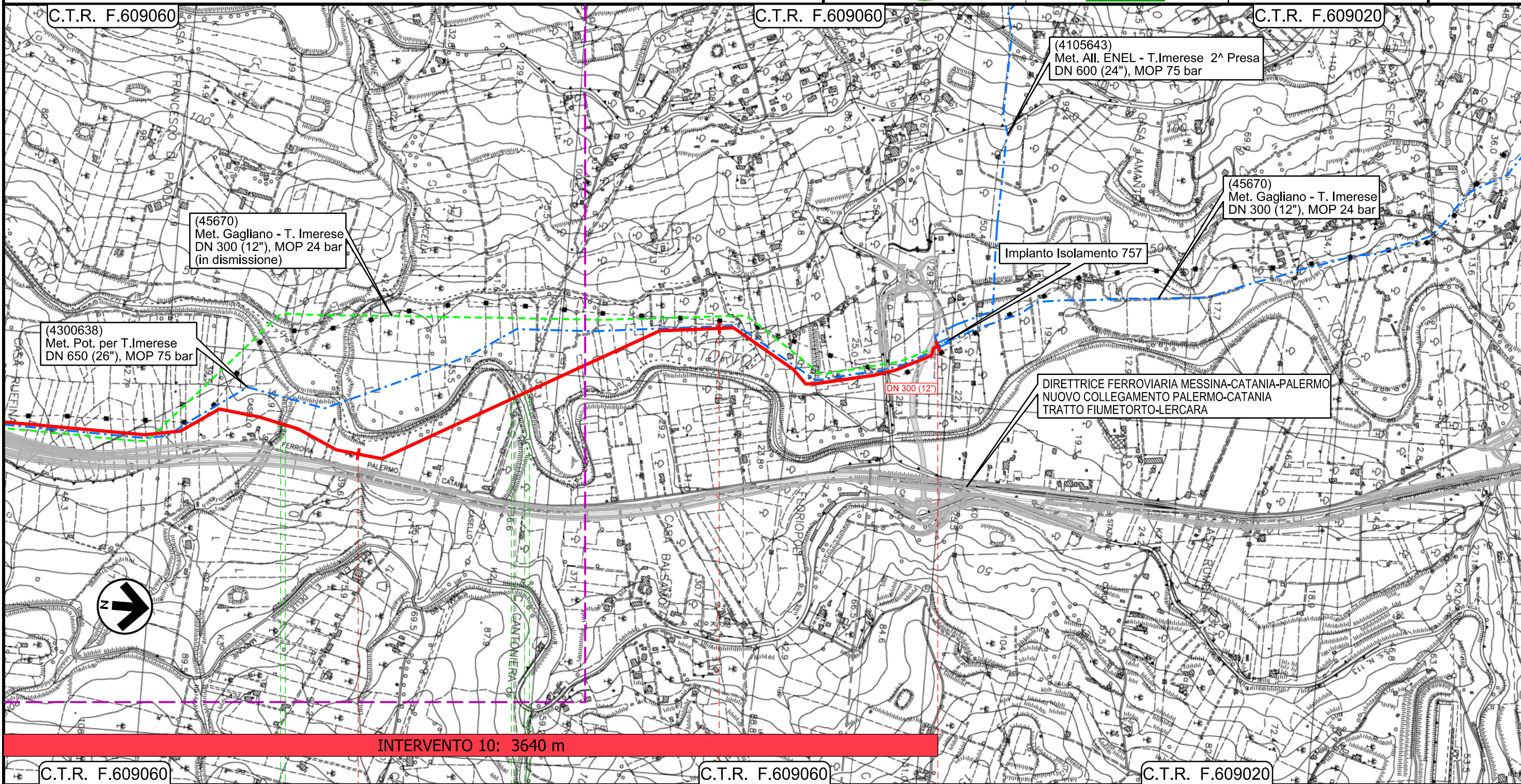
Rifacimento Metanodotto Gagliano - T. Imerese
DN 400 (16") / DN 300 (12"), DP 75 bar

FASE 2

OPERE DI MITIGAZIONE E RIPRISTINO

00	18/03/20	EMISSIONE	FACCHINI	DI RUSCIO	PEDINI
INDICE	DATA	REVISIONI	ELABORATO	VERIFICATO	APPROVATO
			Dis. PG-OM-130		
			Comm. NR/19188		

Foglio
19
di 20
Scala
1:1000



C.T.R. F.609060	2	C.T.R. F.609060	3	3+640	C.T.R. F.609020
TERMINI IMERESE		SCIARA		TERMINI IMERESE	
		PALERMO			
ST-1367	ST-1367	ST-1364	ST-1364	ST-1368	
A	A	A	A	A	A
e					

Il presente disegno e' di proprieta' aziendale - La Societa' tutelera' i propri diritti a termine di legge.

00	18/03/20	EMISSIONE	FACCHINI	DI RUSCIO	PEDINI
INDICE	DATA	REVISIONI	ELABORATO	VERIFICATO	APPROVATO
			Dis. PG-OM-130		
			Comm. NR/19188		



LEGENDA

SIMBOLOGIA CARTOGRAFICA

- | | | | |
|--|--|--|---|
| | Metanodotto in progetto | | Impianti di linea in progetto |
| | Metanodotto in esercizio da ricollegare | | Impianti di opere connesse in progetto |
| | Metanodotti in progetto (altre opere) | | Impianti di linea da porre fuori esercizio e recuperare |
| | Metanodotto e opere connesse da porre fuori esercizio e recuperare | | Impianti di linea in esercizio |
| | Metanodotti in esercizio | | Impianti esistenti da ricollegare |
| | Altre condotte di terzi | | Gallerie, Tunnel, Mini-Microtunnel, Raise Boring, T.O.C. e Direct Pipe. |
| | Opere connesse in progetto | | Nuova viabilità |
| | Aree impianti stacco-terminale in progetto | | INTERVENTO X: xxx m Interventi |
| | Aree impianti stacco-terminale esistenti | | Intervento Xa: xxx m Tratti Esistenti da Ricollegare e Posa Polifora |
| | Limite sovrapposizione fogli | | |

SIMBOLOGIA MECCANICA

- Punto di intercettazione di linea (P.I.L.)
- Punto di intercettazione di derivazione importante (P.I.D.I.)
- Punto di intercettazione di derivazione semplice con stacco da P.I.L. (P.I.D.S.)
- Punto di intercettazione e derivazione semplice con stacco da Linea (P.I.D.S.)
- Punto di intercettazione con discaggio di allacciamento (P.I.D.A.)
- Punto predisposto per il discaggio di allacciamento (P.P.D.A.)
- Punto di sezionamento elettrico terminale (P.S.E.T.)
- Stazione predisposta per lancio e ricevimento PIG
- Impianto di riduzione/regolazione della pressione

LEGENDA DEGLI INERBIMENTI

- A** Inerbimento tabella A
- B** Inerbimento tabella B

LEGENDA DELLE PIANTAGIONI

- a** Ripristino di boschi di latifoglie decidue (h 0,60-0,80)
- b** Ripristino di boschi di latifoglie sempreverdi (h 0,60-0,80)
- c** Ripristino di boschi di conifere (h 0,60-0,80)
- d** Ripristino di formazioni arbustive mediterranee (h 0,60-0,80)
- e** Ripristino di formazioni riparie a prevalenza di Tamerice (h 0,60-0,80)
- f** Ripristino di formazioni riparie (h 0,60-0,80)
- g** Ripristino di formazioni riparie a prevalenza di Olmi, Pioppi e Salici

Progressiva chilometrica	N.		
Comuni			
Province			
Impianti	TIPO - N. - Progr. Km	TIPO - N. - Progr. Km Esistente da Ricollegare	TIPO - N. - ESISTENTE
Opere di sostegno /consolidamento			
Opere di regimazione	Idraulica		
Opere di drenaggio	Acque superficiali		
Inerbimenti	A	B	
Piantagioni	a	b	c d e f g