DOCUMENTI DI RIFERIMENTO	IL

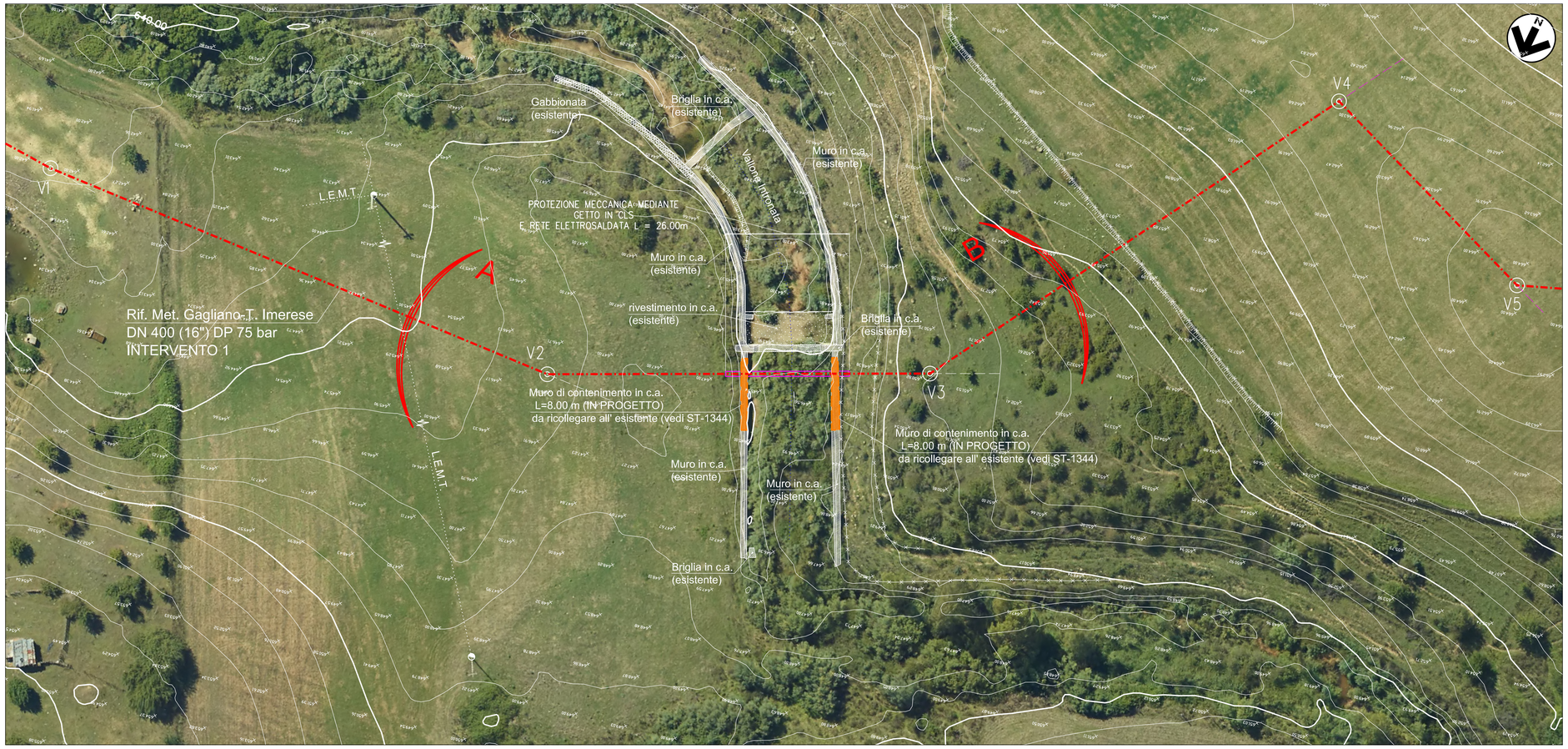

PIANO QUOTATO scala 1:500

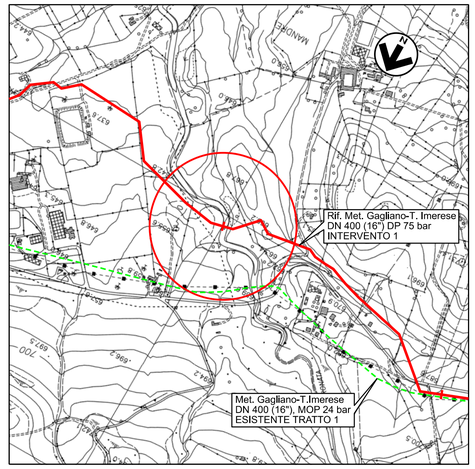

COROGRAFIA 1:10000
C.T.R. F. 622080

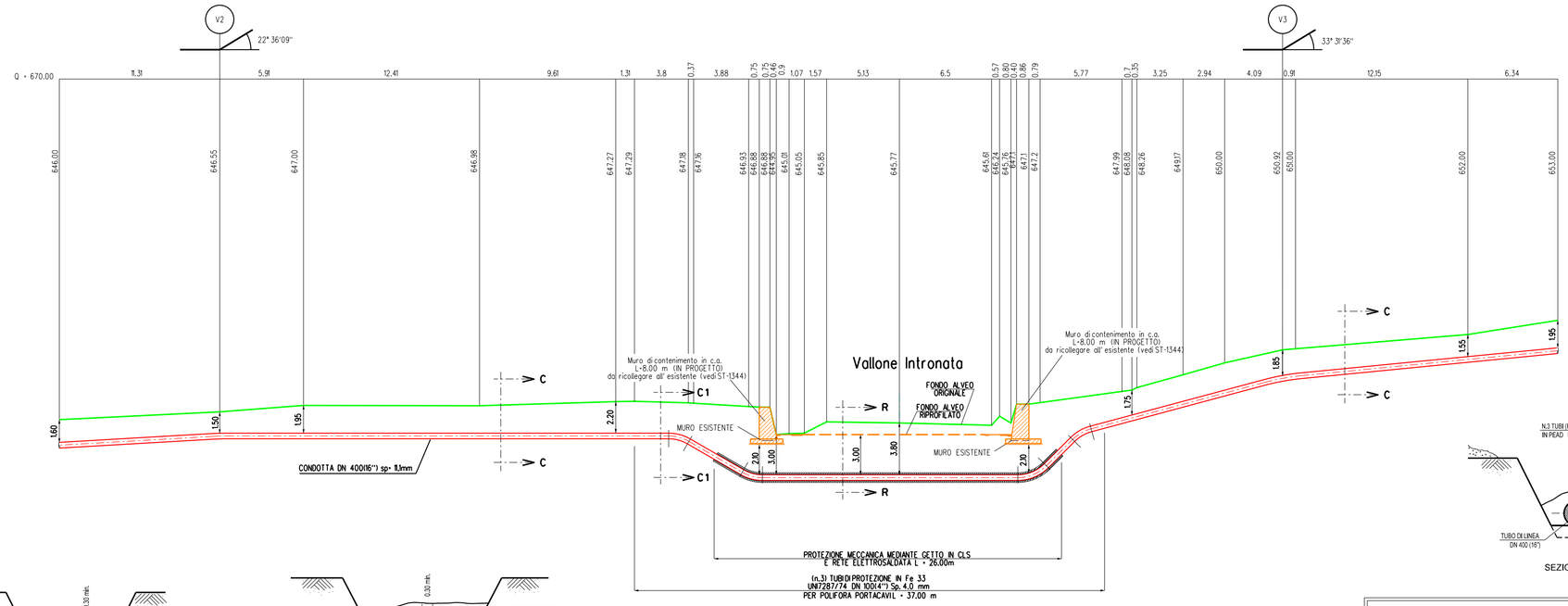

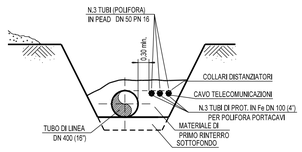

SEZIONE C1-C1

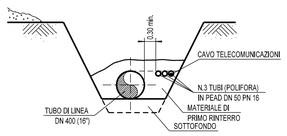

SEZIONE C-C

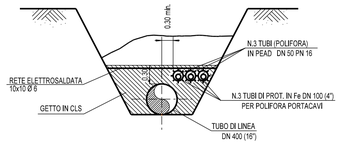

SEZIONE R-R

SEZIONE A - B scala 1:200

NOTA :
PRIMA DI PROCEDERE CON L'ESECUZIONE DEGLI SCAVI DEL METANODOTTO E' NECESSARIO ACCERTARE L'ESATTA UBICAZIONE PLANO-ALTIMETRICA DI TUTTI I SERVIZI INTERRATI INTERFERENTI

L'INDAGINE ANDRA' SVOLTA MEDIANTE L'ESECUZIONE DI SAGGI A MANO ED ALLA PRESENZA DI RAPPRESENTANTI DELL'ENTE PROPRIETARIO

DOCUMENTO DI PROPRIETA' Snam Rete Gas, LA SOCIETA' TUTELERA' I PROPRI DIRITTI IN SEDE CIVILE E PENALE A TERMINI DI LEGGE.

INDICE	DATA	REVISIONI	ELABORATO	VERIFICATO	APPROVATO
00	18-03-20	EMISSIONE	CASAGRANDE	DIRUSCIO	PEDINI

snam — Enereco

Rifacimento Metanodotto Gagliano - T. Imerese
DN 400 (16") / DN 300 (12"), DP 75 bar
FASE 2

ATTRAVERSAMENTO "VALLONE INTRONATA"
INTERVENTO 1 - Progr. Km. 3+005

Dis. AT-101
Fg. 1 di 1
Comm. NR/19188
INDICE 00
Scala 1:200 1:500
Sostituisce il .....
Sostituito dal .....

Dott. Ing. PAOLO ZANNER — Iscritto all'Ordine degli Ingegneri della Provincia di Pordenone