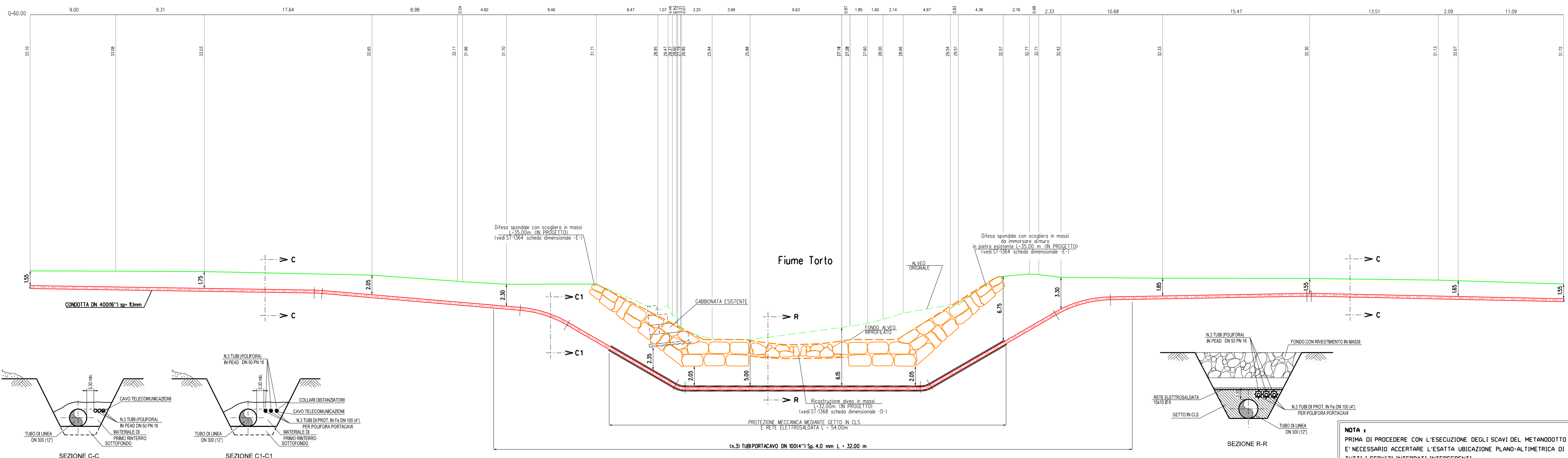
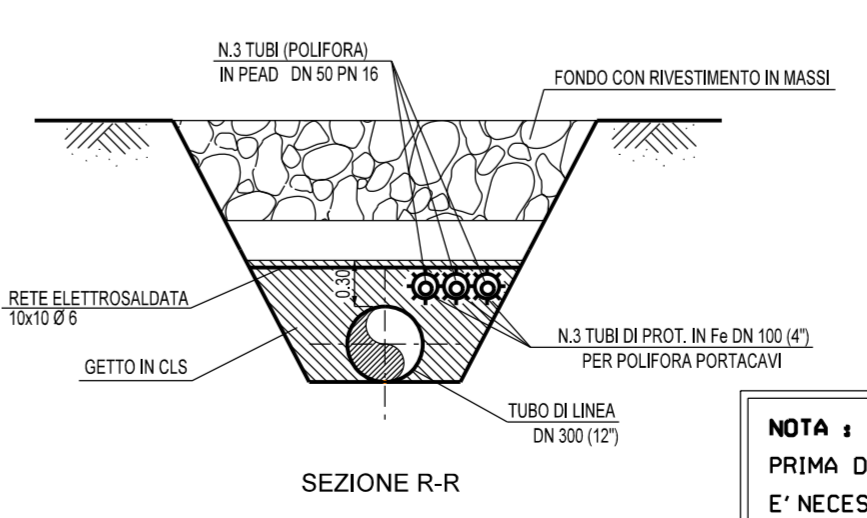
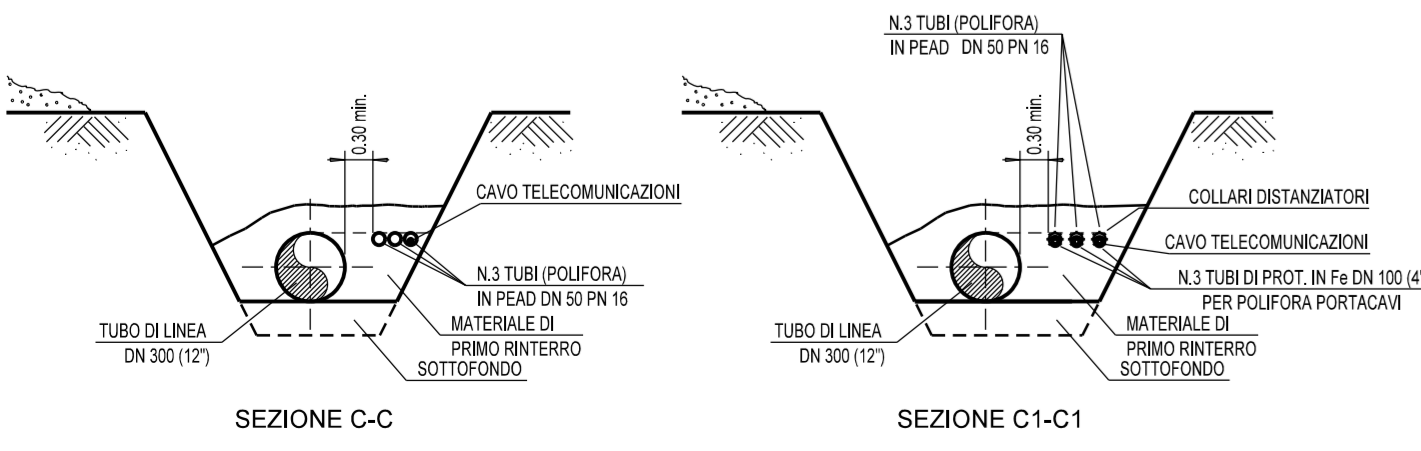


COROGRAFIA 1:10000  
C.T.R. F. 609060



SEZIONE A - B scala 1:200



**NOTA :**  
PRIMA DI PROCEDERE CON L'ESECUZIONE DEGLI SCAVI DEL METANODOTTO E' NECESSARIO ACCERTARE L'ESATTA UBICAZIONE PLANO-ALTIMETRICA DI TUTTI I SERVIZI INTERRATI INTERFERENTI  
L'INDAGINE ANDRA' SVOLTA MEDIANTE L'ESECUZIONE DI SAGGI A MAND ED ALLA PRESENZA DI RAPPRESENTANTI DELL'ENTE PROPRIETARIO

DO	18-03-20	EMMISSIONE		CASAGRANDE	DIRUSCIO	PEDINI
INDICE	DATA	REVISIONI		ELABORATO	VERIFICATO	APPROVATO
			Dis. AT-134			
			Fg. 1 di 1			
			Comm. NR/19188			
			Indice			
			Scala 1:200 1:500			
			Sostituisce			
			Sostituito da			
ATTRAVERSAMENTO "FIUME TORTO" INTERVENTO 10 - Progr. Km. 2+450						
N. Rif. 03649-PPL-DW-100-0134 - FILE NAME: AT-134_00.dgn						

