

COROGRAFIA Scala 1:250.000



Il presente disegno e' di proprieta' aziendale - La Societa' tutelera' i propri diritti a termine di legge.

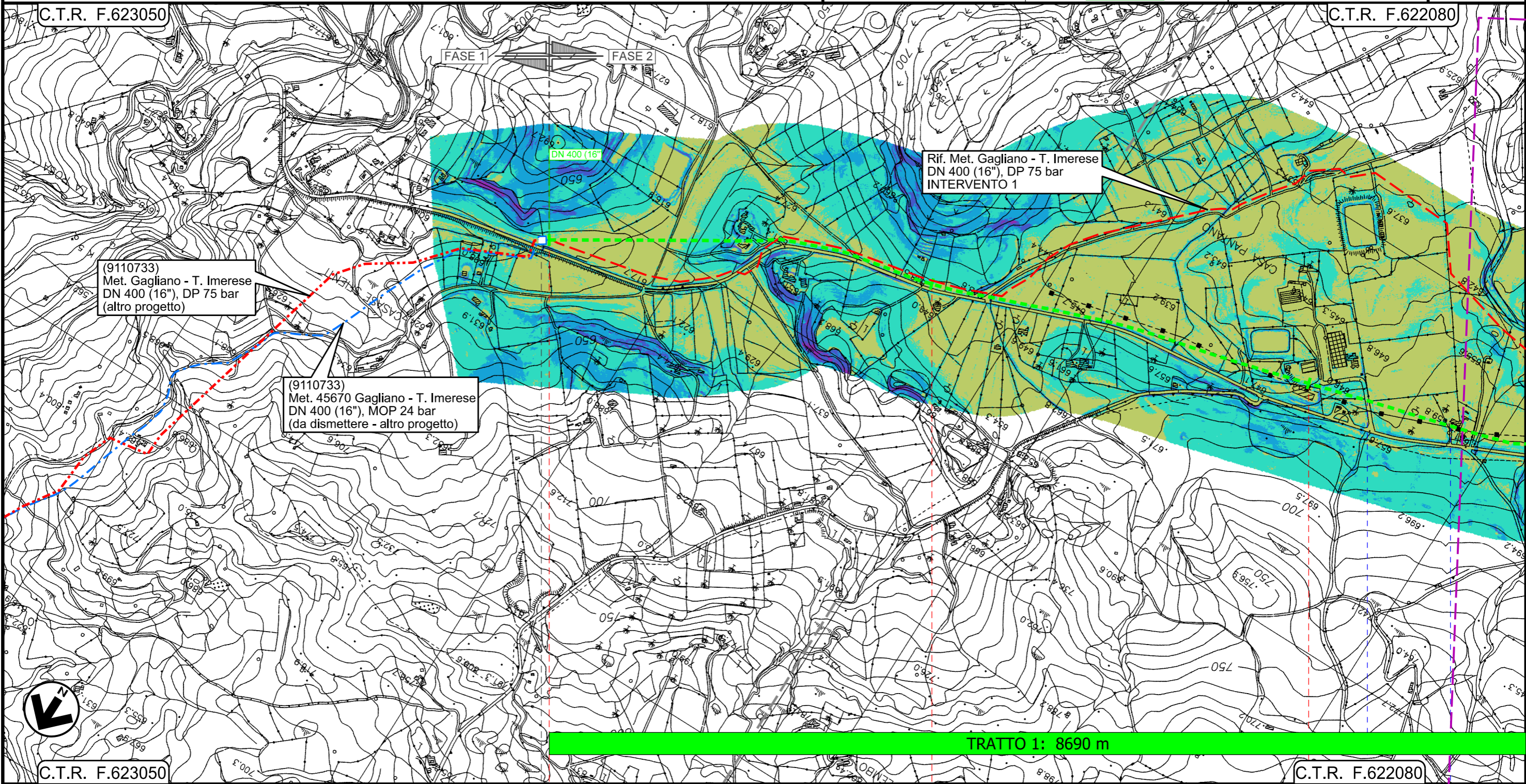
00	18/03/2020	EMISSIONE	FACCHINI	DI RUSCIO	PEDINI
INDICE	DATA	REVISIONI	ELABORATO	VERIFICATO	APPROVATO
			Dis. PG-CGB-336		
			Fg. 1 di 20		
Metanodotto Gagliano - T. Imerese DN vari, MOP 24 bar			Comm. NR/19188		
			INDICE	00	
Rimozione Condotta Esistente CARTA DELLE ACCLIVITA'			Scala 1:10000		
			Sostituisce il		
FASE 2					

Metanodotto Gagliano - T. Imerese
DN vari, MOP 24 bar


FASE 2

Rimozione Condotta Esistente
CARTA DELLE ACCLIVITA'

00	18/03/2020	EMISSIONE	FACCHINI	DI RUSCIO	PEDINI	Foglio 2
INDICE	DATA	REVISIONI	ELABORATO	VERIFICATO	APPROVATO	
			Dis. PG-CGB-336			di 20
			Comm. NR/19188			Scala 1:10000



Il presente disegno e' di proprieta' aziendale - La Societa' tutela i propri diritti a termine di legge.

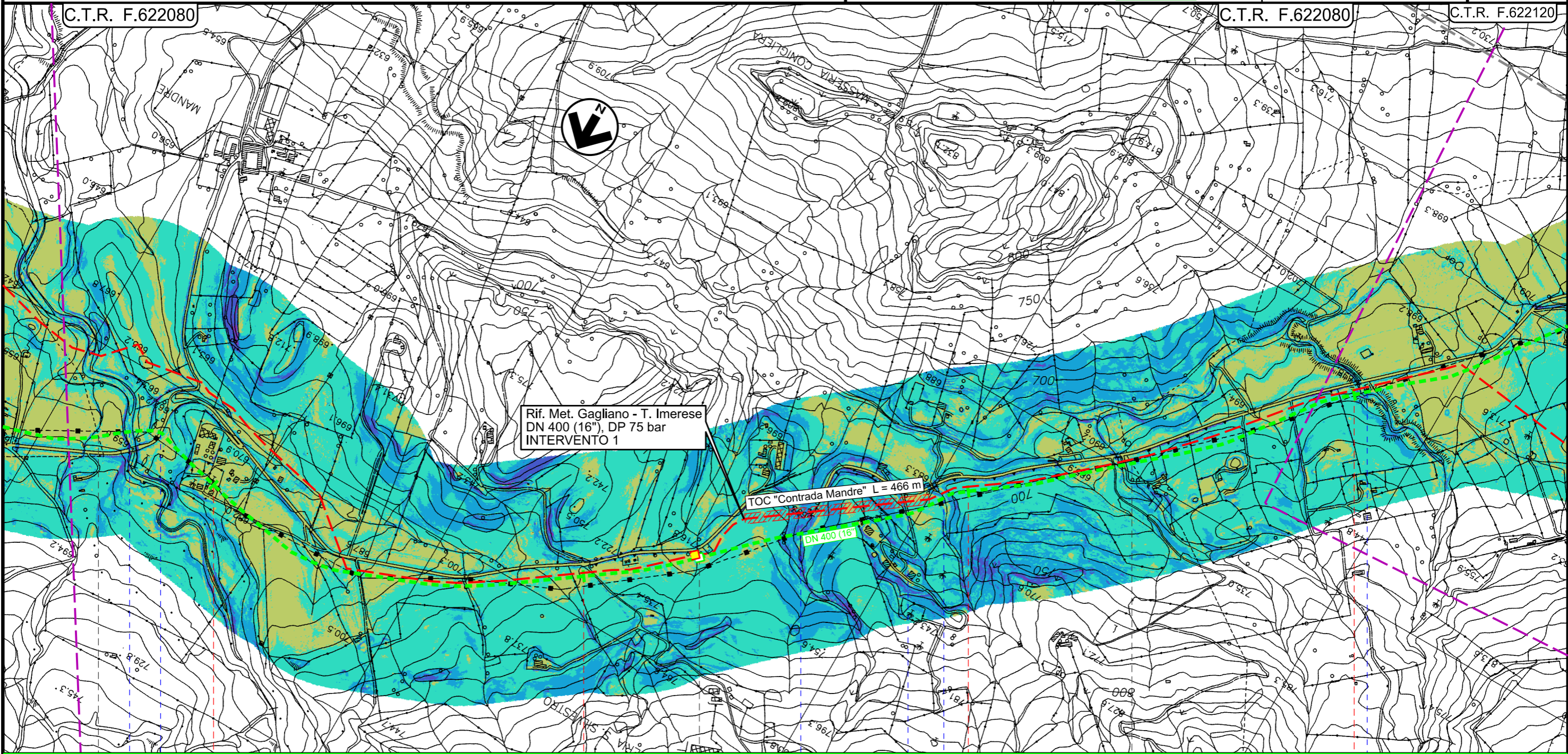


Metanodotto Gagliano - T. Imerese
DN vari, MOP 24 bar

FASE 2

Rimozione Condotta Esistente
CARTA DELLE ACCLIVITA'

00	18/03/2020	EMISSIONE	FACCHINI	DI RUSCIO	PEDINI	Foglio 3 di 20 Scala 1:10000
INDICE	DATA	REVISIONI	ELABORATO	VERIFICATO	APPROVATO	
 			Dis. PG-CGB-336			
			Comm. NR/19188			



Il presente disegno e' di proprieta' aziendale - La Societa' tutelera' i propri diritti a termine di legge.

TRATTO 1: 8690 m

C.T.R. F.622080 3 4 5 6 C.T.R. F.622080

NICOSIA SPERLINGA ENNA NICOSIA

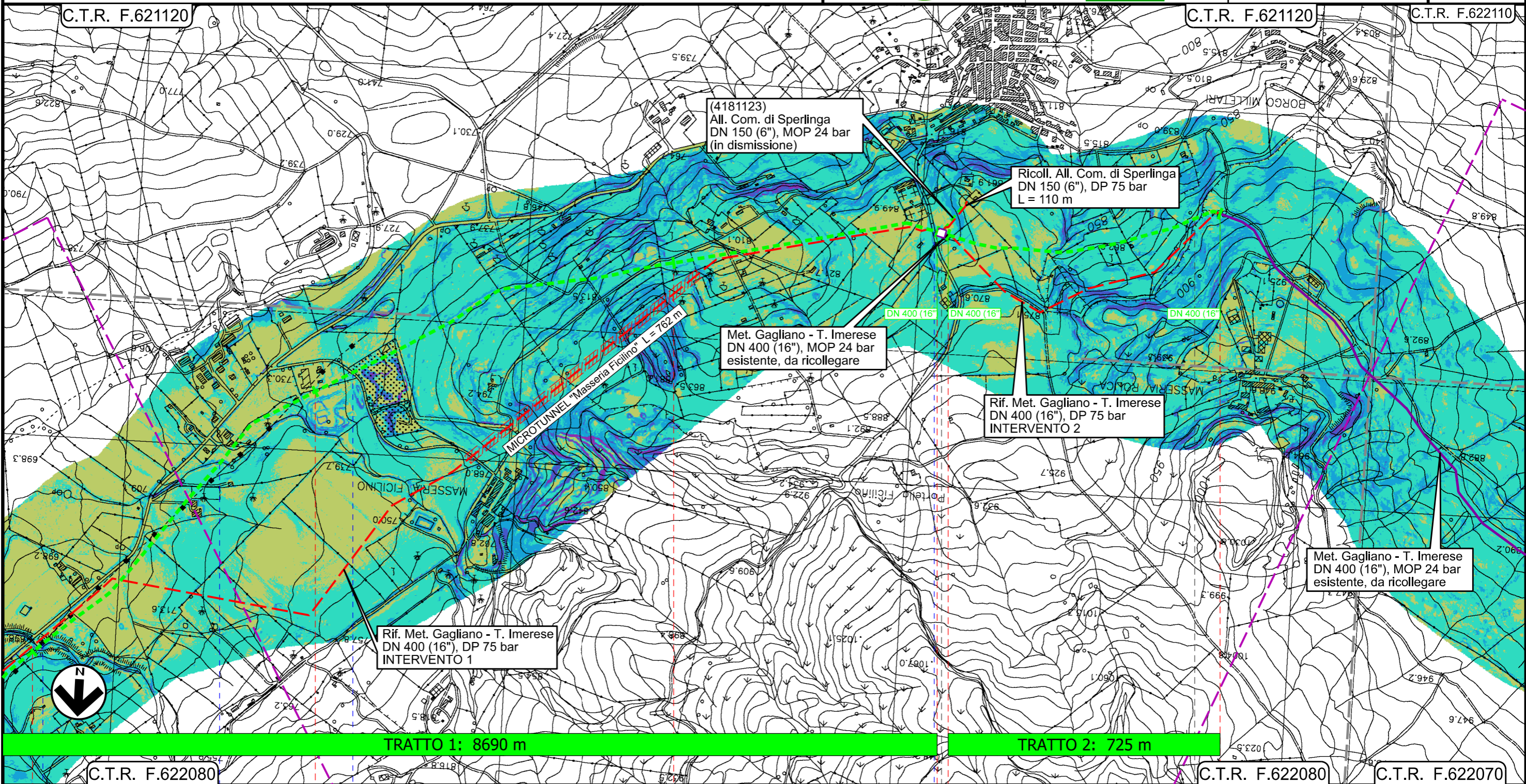
Vallone Intronata	S.P. n.19	Fosso senza nome	Strada privata	Fosso senza nome	Torrente Erbe Bianche
-------------------	-----------	------------------	----------------	------------------	-----------------------

Metanodotto Gagliano - T. Imerese
DN vari, MOP 24 bar

FASE 2

Rimozione Condotta Esistente
CARTA DELLE ACCLIVITA'

00	18/03/2020	EMISSIONE	FACCHINI	DI RUSCIO	PEDINI	Foglio 4 di 20 Scala 1:10000
INDICE	DATA	REVISIONI	ELABORATO	VERIFICATO	APPROVATO	
			Dis. PG-CGB-336			
			Comm. NR/19188			



TRATTO 1: 8690 m

TRATTO 2: 725 m

6 C.T.R. F.622080 7 8 8+690 0+000 0+725 C.T.R. F.622080 C.T.R. F.622070

NICOSIA
ENNA

GANGI
PALERMO

- Torrente Erbe Bianche
- Torrente Ficilino
- Strada
- Str. Comunale



Tratto 1a: 29 m



Tratto 2a: 2350 m

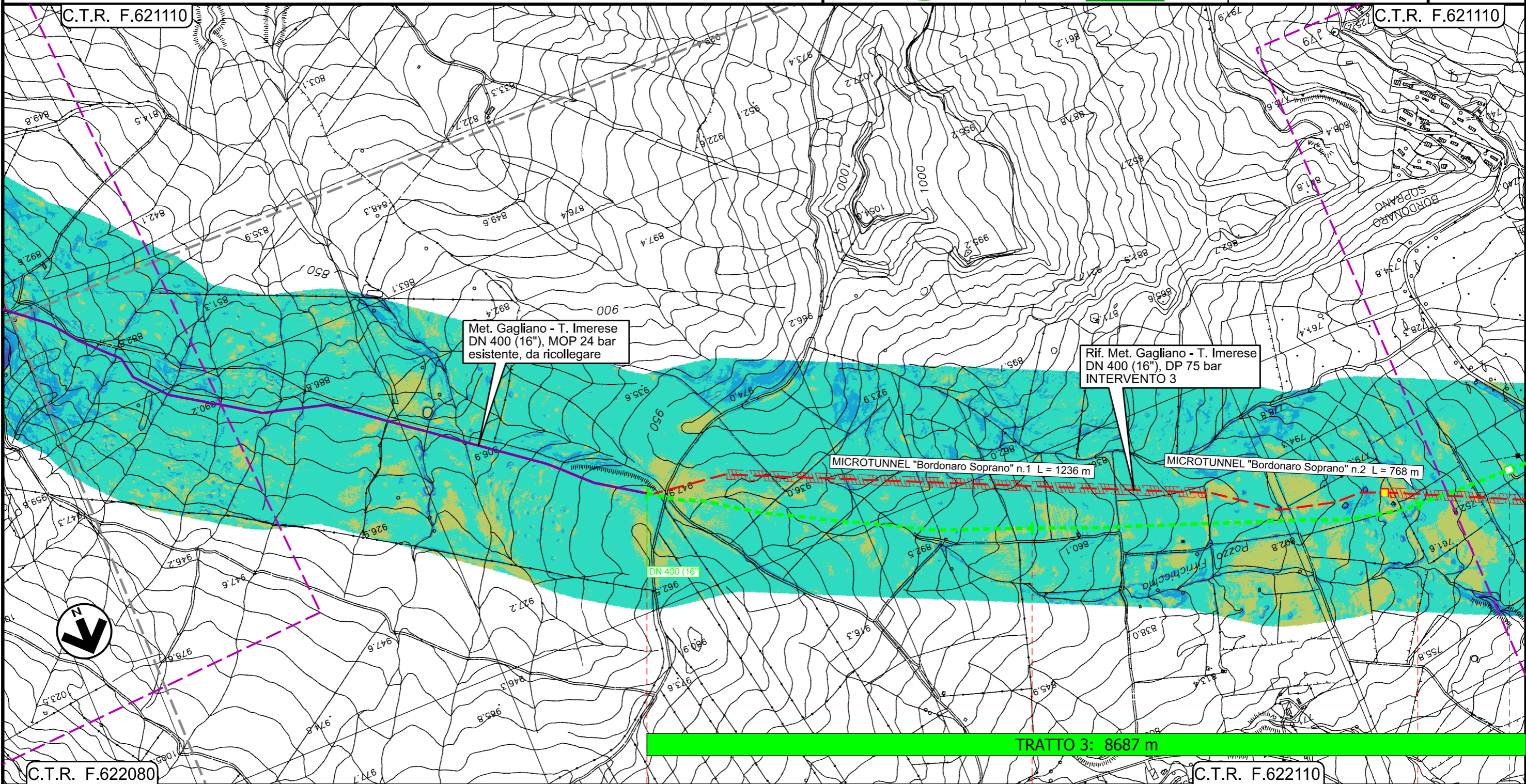
Il presente disegno e' di proprieta' aziendale - La Societa' tutelera' i propri diritti a termine di legge.

Metanodotto Gagliano - T. Imerese
DN vari, MOP 24 bar

FASE 2

Rimozione Condotta Esistente
CARTA DELLE ACCLIVITA'

00	18/03/2020	EMISSIONE	FACCHINI	DI RUSCIO	PEDINI	Foglio 5 di 20 Scala 1:10000
INDICE	DATA	REVISIONI	ELABORATO	VERIFICATO	APPROVATO	
 			Dis. PG-CGB-336			
			Comm. NR/19188			



0+000

1

2

GANGI
PALERMO

◀ PIL n.45670/7.1
Km 14+044 ▶

Tratto 2a: 2350 m

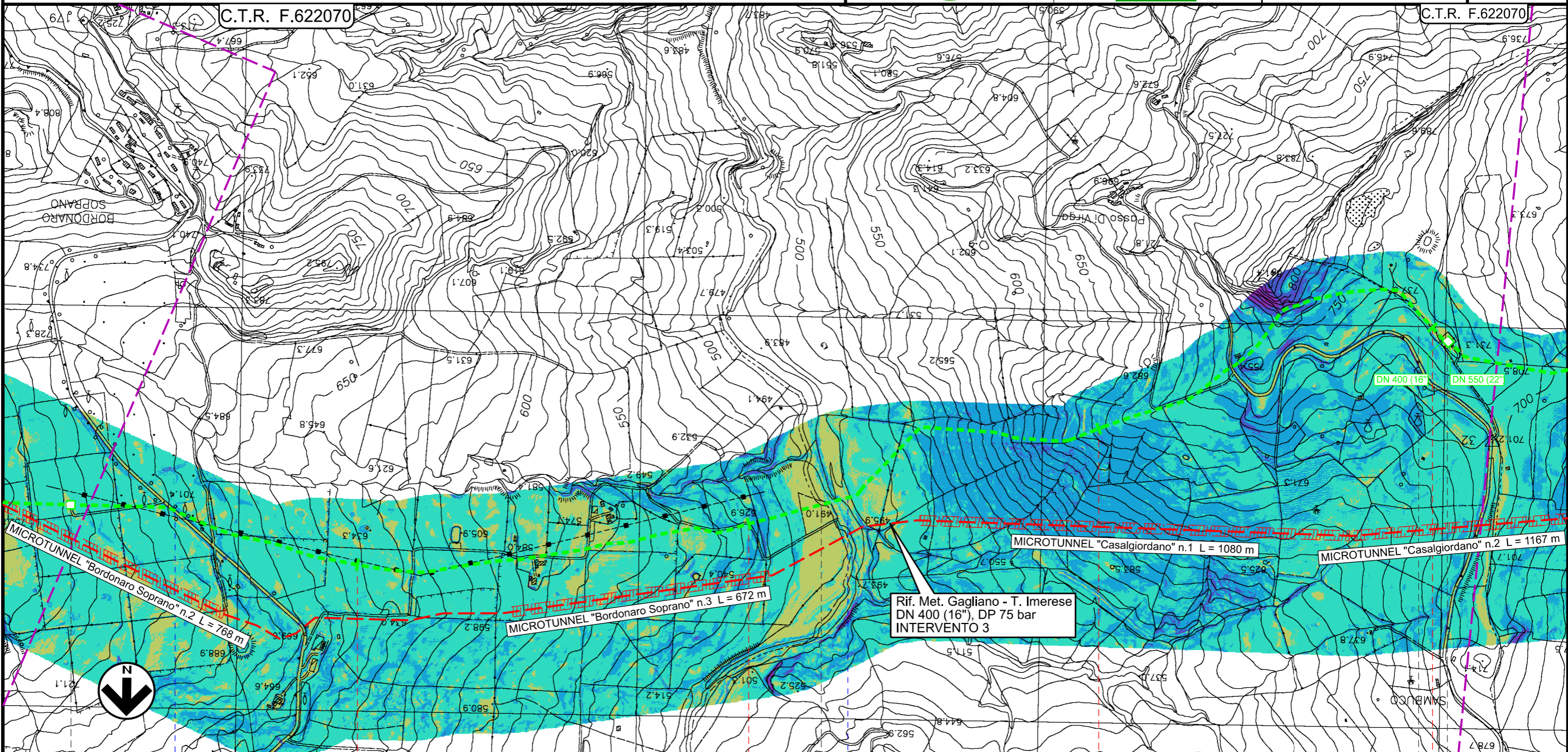
Il presente disegno e' di proprieta' aziendale - La Societa' tutelera' i propri diritti a termine di legge.

Metanodotto Gagliano - T. Imerese
DN vari, MOP 24 bar

FASE 2

Rimozione Condotta Esistente
CARTA DELLE ACCLIVITA'

00	18/03/2020	EMISSIONE	FACCHINI	DI RUSCIO	PEDINI	Foglio 6 di 20 Scala 1:10000
INDICE	DATA	REVISIONI	ELABORATO	VERIFICATO	APPROVATO	
			Dis. PG-CGB-336			
			Comm. NR/19188			



C.T.R. F.622070 | 3 | 4 | 5 | 6 | C.T.R. F.622070

GANGI

PALERMO

BLUFI

ALIMENA

PIL n.45670/7.1
Km 14+044

S.P. n.14

Impianto n.45670/8 - Trappole di Casalgiordano
Km 17+849

Flume Gangi

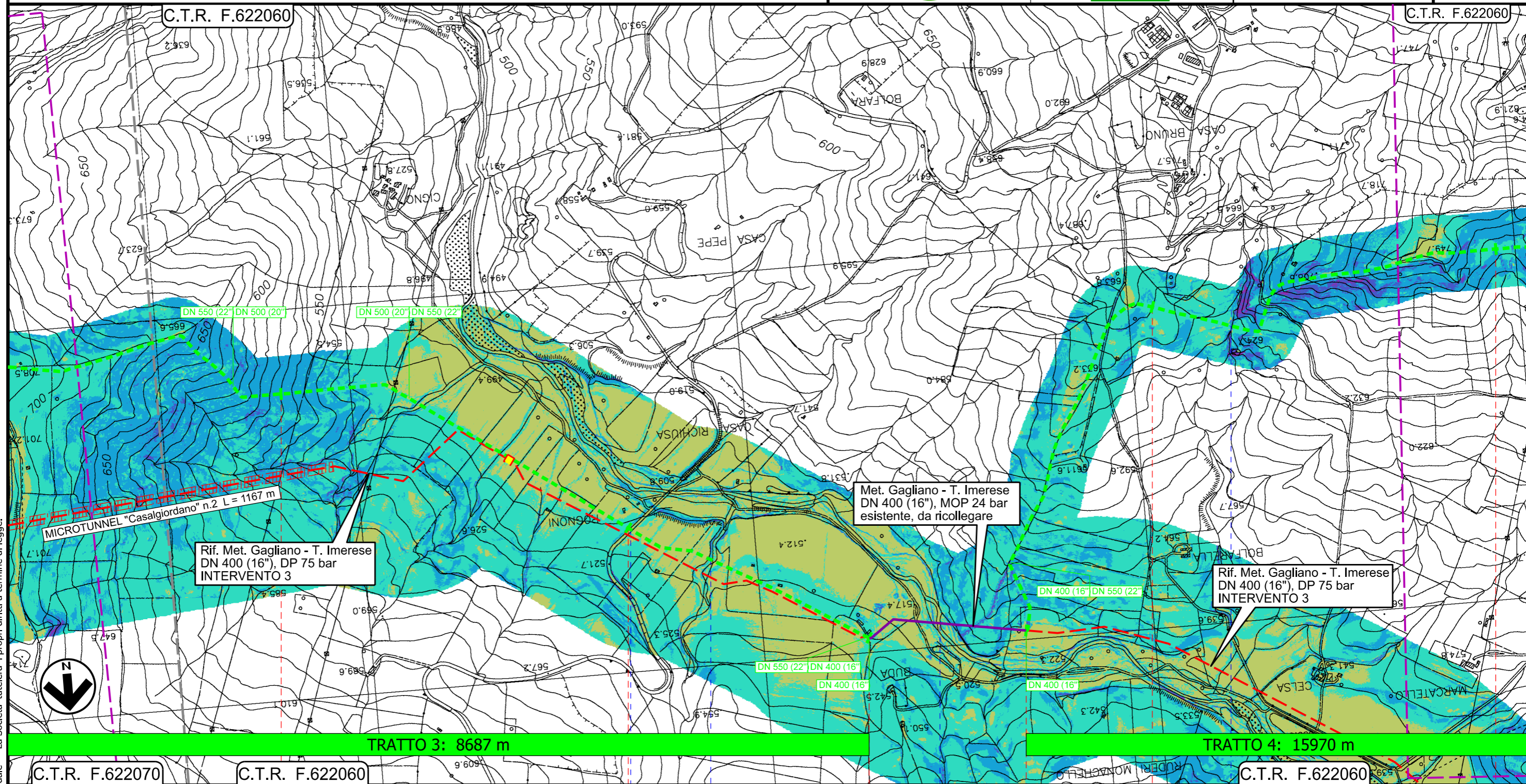
Il presente disegno e' di proprieta' aziendale - La Societa' tutelera' i propri diritti a termine di legge.

Metanodotto Gagliano - T. Imerese
DN vari, MOP 24 bar

FASE 2

Rimozione Condotta Esistente
CARTA DELLE ACCLIVITA'

00	18/03/2020	EMISSIONE	FACCHINI	DI RUSCIO	PEDINI	Foglio 7
INDICE	DATA	REVISIONI	ELABORATO	VERIFICATO	APPROVATO	
 			Dis. PG-CGB-336			di 20
			Comm. NR/19188			Scala 1:10000



MICROTUNNEL "Casalgiordano" n.2 L = 1167 m

Rif. Met. Gagliano - T. Imerese
DN 400 (16"), DP 75 bar
INTERVENTO 3

Met. Gagliano - T. Imerese
DN 400 (16"), MOP 24 bar
esistente, da ricollegare

Rif. Met. Gagliano - T. Imerese
DN 400 (16"), DP 75 bar
INTERVENTO 3

TRATTO 3: 8687 m





TRATTO 4: 15970 m

C.T.R. F.622070

C.T.R. F.622060

C.T.R. F.622060

ALIMENA
PALERMO

- Strada Comunale 
- Torrente Scacciaferro 
- Fiume Salso 
- Torrente della Celsa 

Tratto 3a: 425 m

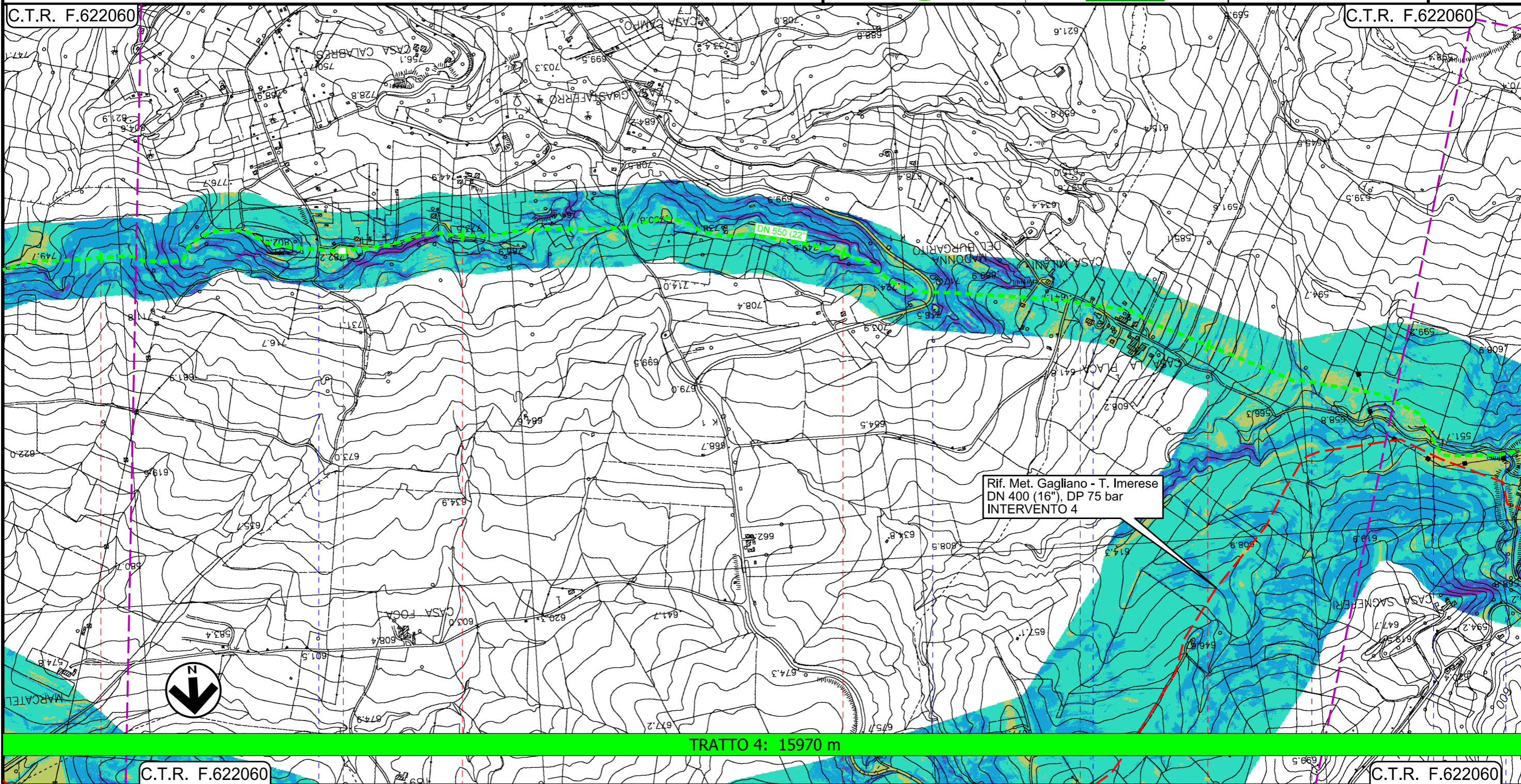
Il presente disegno e' di proprieta' aziendale - La Societa' tutelera' i propri diritti a termine di legge.

Metanodotto Gagliano - T. Imerese
DN vari, MOP 24 bar

FASE 2

Rimozione Condotta Esistente
CARTA DELLE ACCLIVITA'

00	18/03/2020	EMISSIONE	FACCHINI	DI RUSCIO	PEDINI	Foglio 8 di 20 Scala 1:10000
INDICE	DATA	REVISIONI	ELABORATO	VERIFICATO	APPROVATO	
			Dis. PG-CGB-336			
			Comm. NR/19188			



Il presente disegno e' di proprieta' aziendale - La Societa' tutela i propri diritti a termine di legge.



2 3 4 5
ALIMENA PALERMO BOMPIETRO

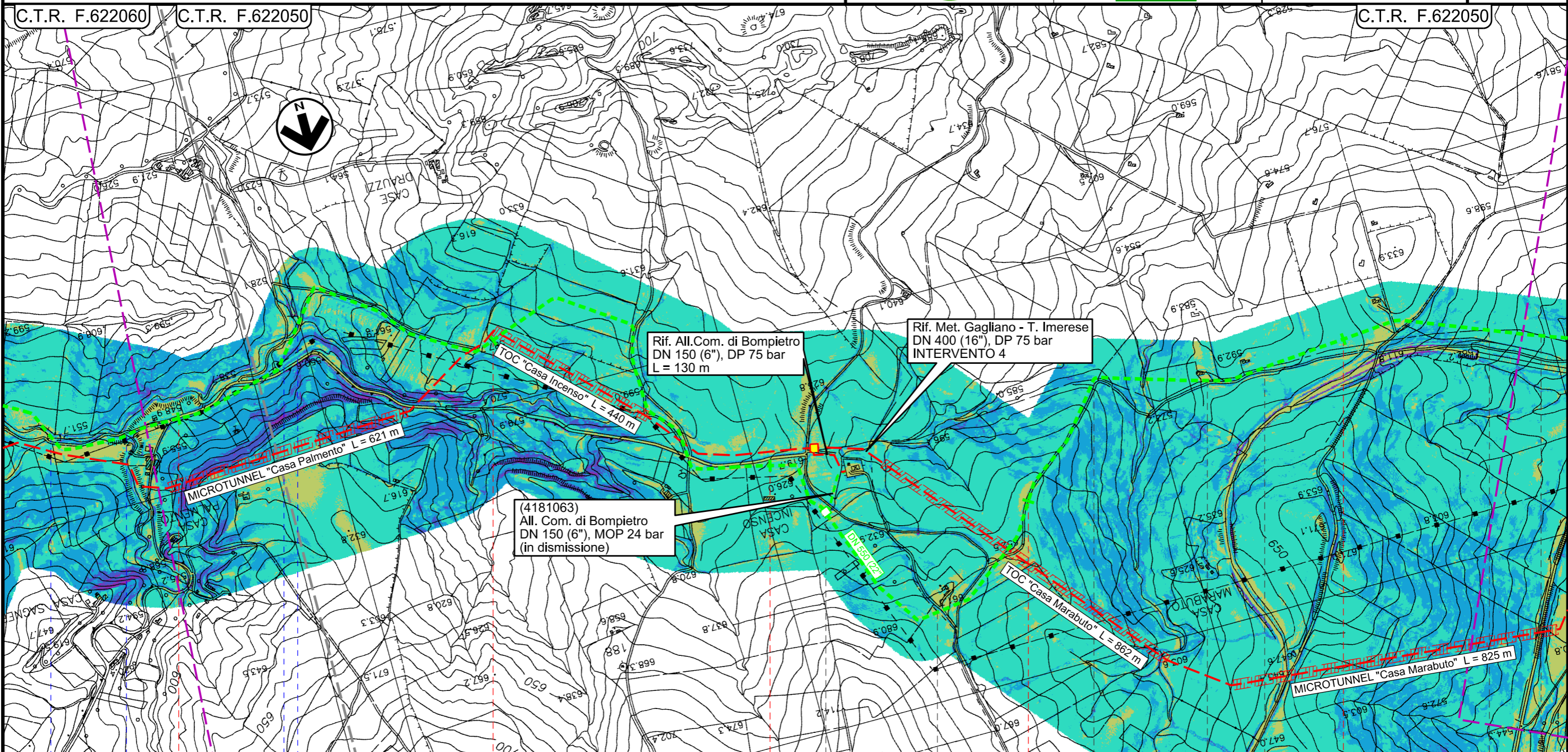
PIL n.45670/8.1 Km 23+596
 Strada comunale S.S. n.290 Strada comunale di Sagnefere Torrente Bugarito Torrente Pallaccio Fosso senza nome

Metanodotto Gagliano - T. Imerese
DN vari, MOP 24 bar


FASE 2


Rimozione Condotta Esistente
CARTA DELLE ACCLIVITA'

00	18/03/2020	EMISSIONE	FACCHINI	DI RUSCIO	PEDINI	Foglio 9 di 20 Scala 1:10000
INDICE	DATA	REVISIONI	ELABORATO	VERIFICATO	APPROVATO	
 			Dis. PG-CGB-336			
			Comm. NR/19188			



C.T.R. F.622060	TRATTO 4: 15970 m				C.T.R. F.622050
6	7	8	9	10	RESULTANO

BOMPIETRO		BLUFI	RESULTANO	BLUFI	RESULTANO	BLUFI
PALERMO			CALTANISSETTA	PALERMO	CALTANISSETTA	PALERMO
		 PIDI n.45670/9 - 4181063/1 Km 29+116				CALTANISSETTA





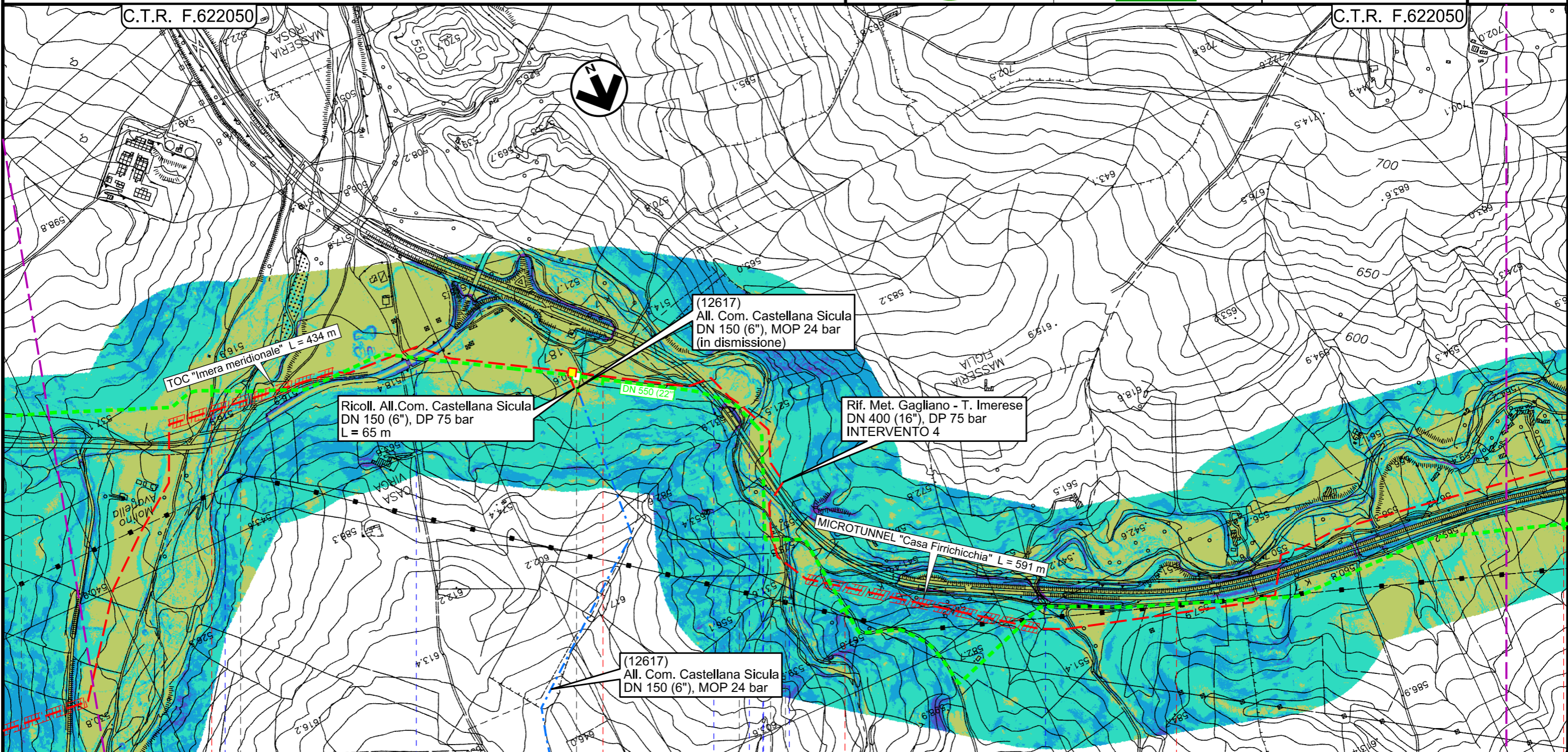
Il presente disegno e' di proprieta' aziendale - La Societa' tutelera' i propri diritti a termine di legge.

Metanodotto Gagliano - T. Imerese
DN vari, MOP 24 bar






FASE 2

Rimozione Condotta Esistente
CARTA DELLE ACCLIVITA'

00	18/03/2020	EMISSIONE	FACCHINI	DI RUSCIO	PEDINI	Foglio 10 di 20 Scala 1:10000
INDICE	DATA	REVISIONI	ELABORATO	VERIFICATO	APPROVATO	
 			Dis. PG-CGB-336			
			Comm. NR/19188			



TRATTO 4: 15970 m

C.T.R. F.622050	11	12	13	14	15	C.T.R. F.622050
BLUFI	RESUTTANO	PETRALIA SOTTANA	CASTELLANA SICULA	PALERMO	POLIZZI GENEROSA	
	CALTANISSETTA					
PALERMO	 PIDI n.45670/9.1 - 12617/1 Km 32+841		Vallone S.Giorgio	A.19	Vallone S.Giorgio	
	 Fiume Imera meridionale	 S.P. n.138	A.19	 Vallone S.Giorgio	 Fosso S. Giuliano	


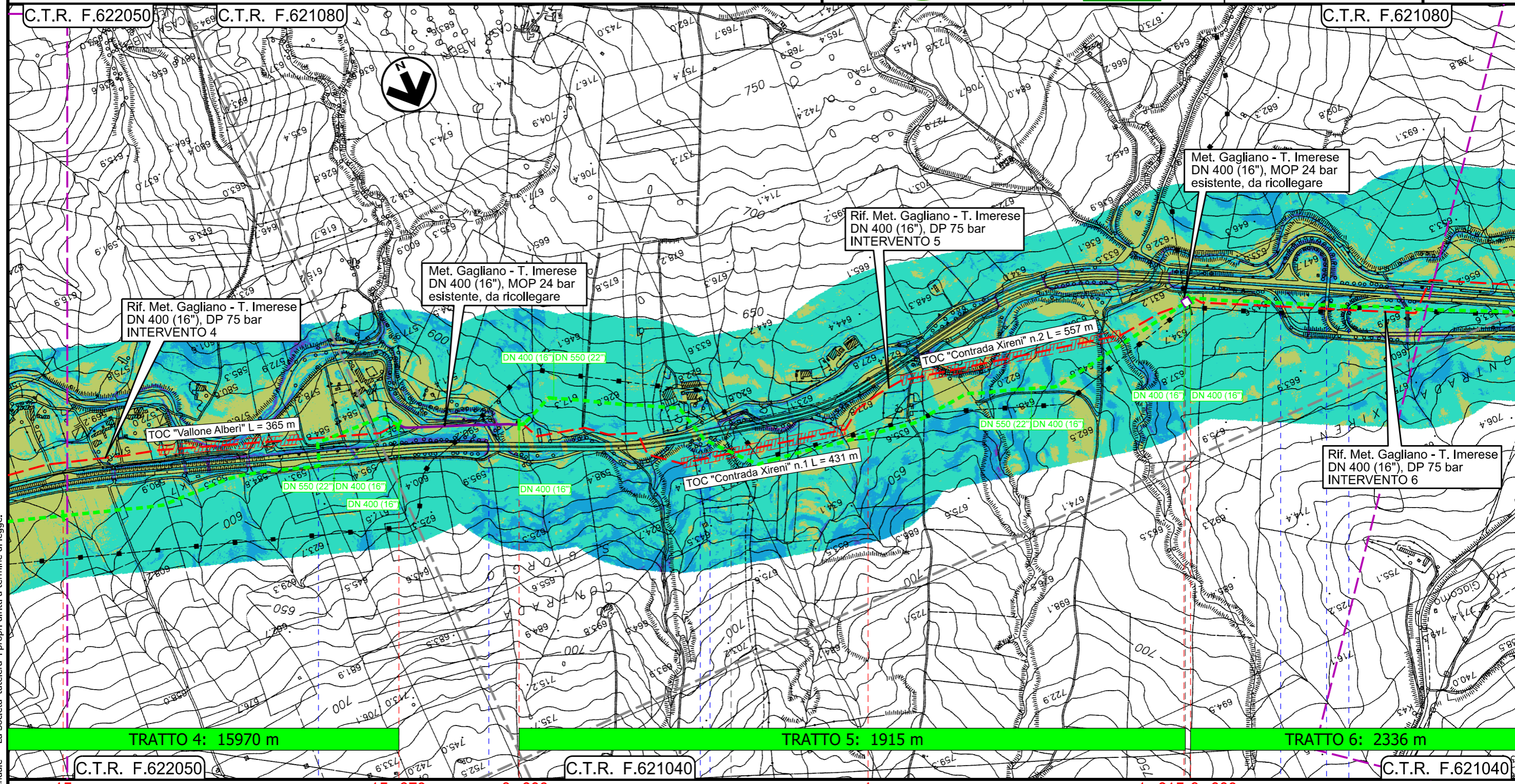
Il presente disegno e' di proprieta' aziendale - La Societa' tutelera' i propri diritti a termine di legge.

Metanodotto Gagliano - T. Imerese
DN vari, MOP 24 bar

FASE 2

Rimozione Condotta Esistente
CARTA DELLE ACCLIVITA'

00	18/03/2020	EMISSIONE	FACCHINI	DI RUSCIO	PEDINI	Foglio 11 di 20 Scala 1:10000
INDICE	DATA	REVISIONI	ELABORATO	VERIFICATO	APPROVATO	
			Dis. PG-CGB-336			
			Comm. NR/19188			

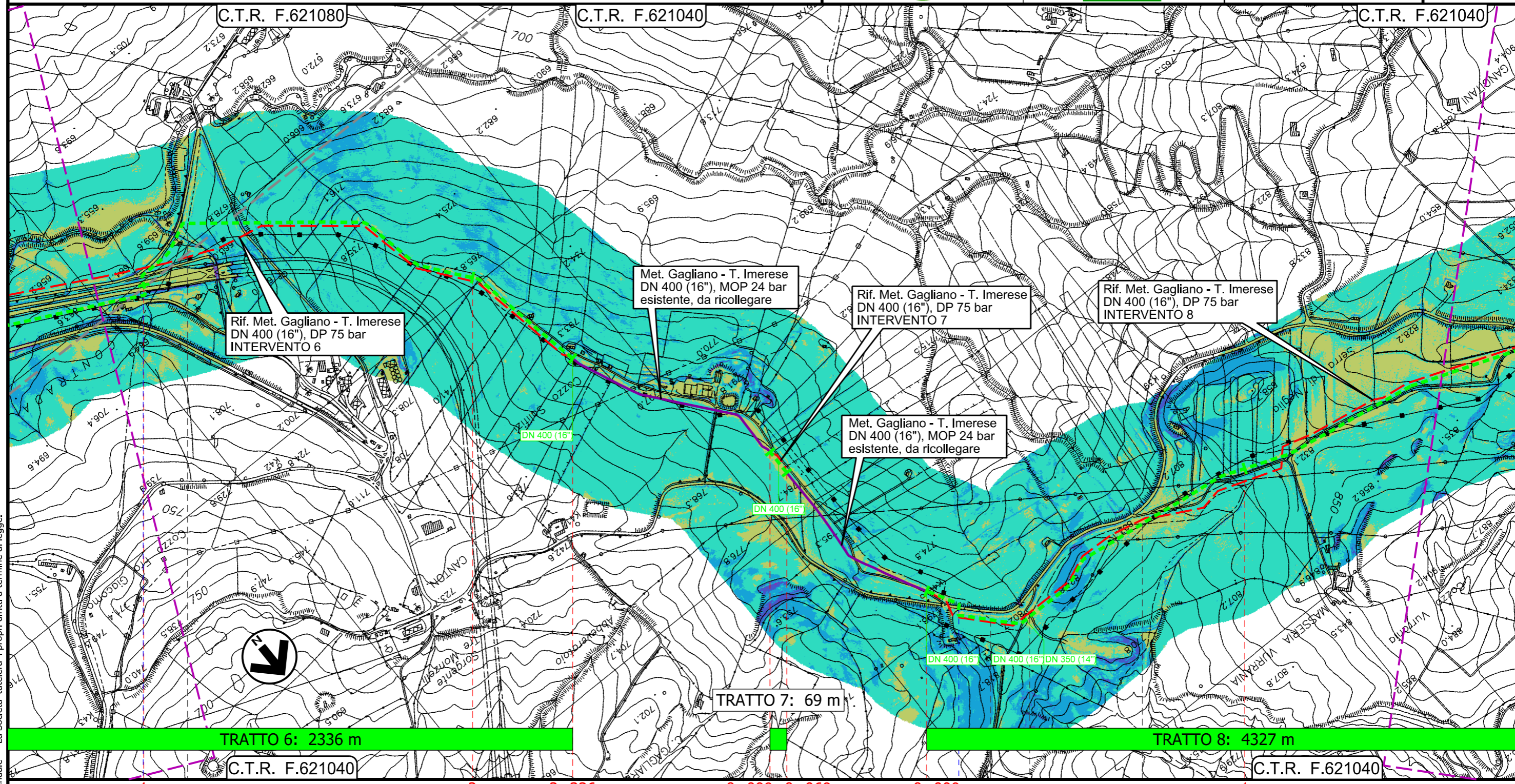


Metanodotto Gagliano - T. Imerese
DN vari, MOP 24 bar

FASE 2

Rimozione Condotta Esistente
CARTA DELLE ACCLIVITA'

00	18/03/2020	EMISSIONE	FACCHINI	DI RUSCIO	PEDINI	Foglio 12 di 20 Scala 1:10000
INDICE	DATA	REVISIONI	ELABORATO	VERIFICATO	APPROVATO	
			Dis. PG-CGB-336			
			Comm. NR/19188			



Il presente disegno e' di proprieta' aziendale - La Societa' tutelera' i propri diritti a termine di legge.

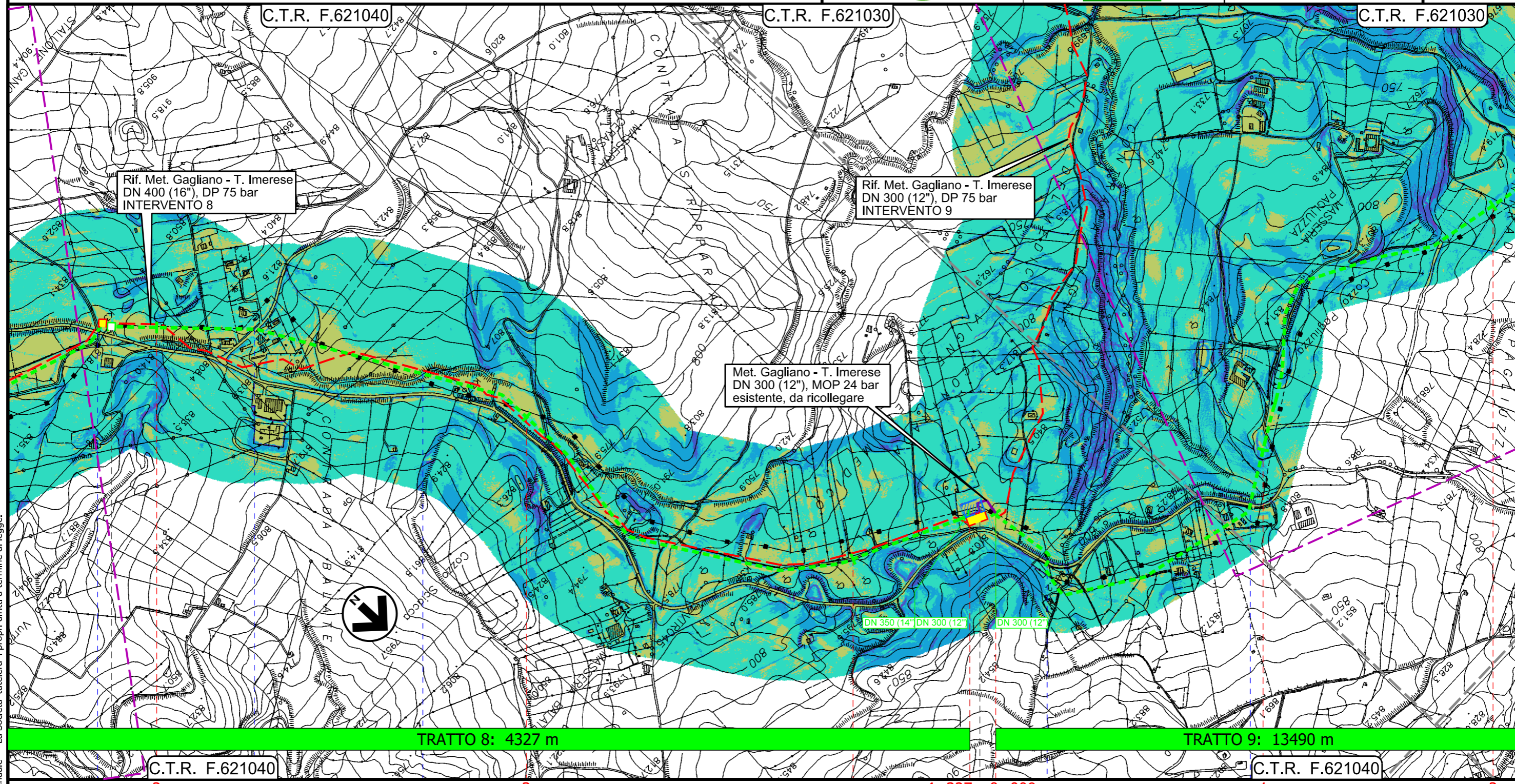
1	2	2+336	0+000	0+069	0+000	1
CASTELLANA SICULA	POLIZZI GENEROSA			CALTAVUTURO	POLIZZI GENEROSA	CALTAVUTURO
PALERMO						
A.19			S.S. n.120			
Tratto 6a: 584 m			Tratto 7a: 490 m			

Metanodotto Gagliano - T. Imerese
DN vari, MOP 24 bar

FASE 2

Rimozione Condotta Esistente
CARTA DELLE ACCLIVITA'

00	18/03/2020	EMISSIONE	FACCHINI	DI RUSCIO	PEDINI	Foglio 13 di 20 Scala 1:10000
INDICE	DATA	REVISIONI	ELABORATO	VERIFICATO	APPROVATO	
			Dis. PG-CGB-336			
			Comm. NR/19188			



TRATTO 8: 4327 m

TRATTO 9: 13490 m

C.T.R. F.621040

C.T.R. F.621040

CALTAVUTURO
PALERMO

Trappole DN 300 Caltavuturo
45670/10.2

- S.S. n.120
- Strada Vic.le Cirosa
- Torrente Vigne del Medico
- S.S. n.120
- S.S. n.120



Tratto 8a: 120 m

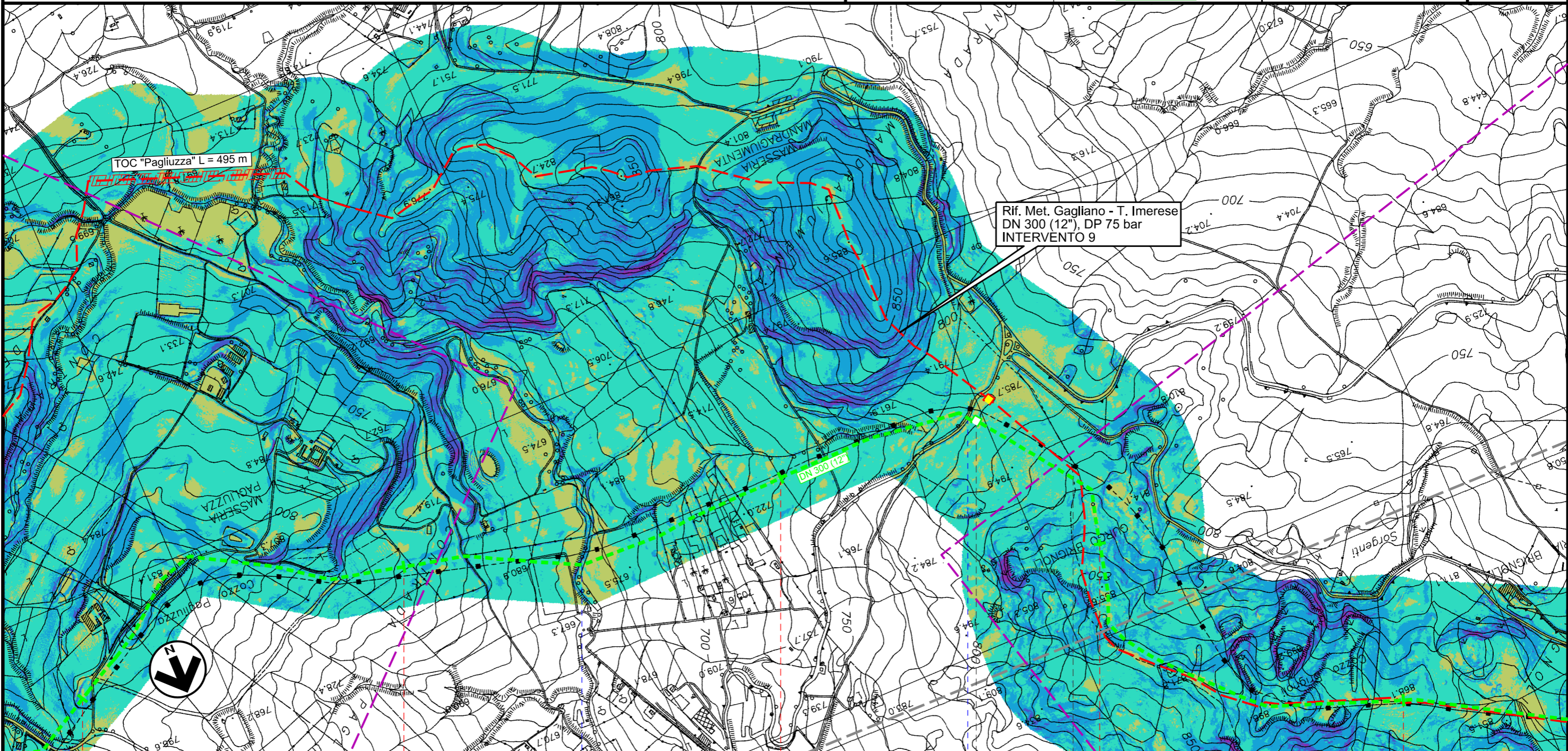
Il presente disegno e' di proprieta' aziendale - La Societa' tutela i propri diritti a termine di legge.

Metanodotto Gagliano - T. Imerese
DN vari, MOP 24 bar

FASE 2

Rimozione Condotta Esistente
CARTA DELLE ACCLIVITA'

00	18/03/2020	EMISSIONE	FACCHINI	DI RUSCIO	PEDINI	Foglio 14 di 20 Scala 1:10000
INDICE	DATA	REVISIONI	ELABORATO	VERIFICATO	APPROVATO	
 			Dis. PG-CGB-336			
			Comm. NR/19188			



Il presente disegno e' di proprieta' aziendale - La Societa' tutelera' i propri diritti a termine di legge.

C.T.R. F.621030

C.T.R. F.621050

C.T.R. F.621050

CALTAVUTURO

PALERMO

SCLAFANI BAGNI

Torrente di Caltavuturo



S.P. n.8

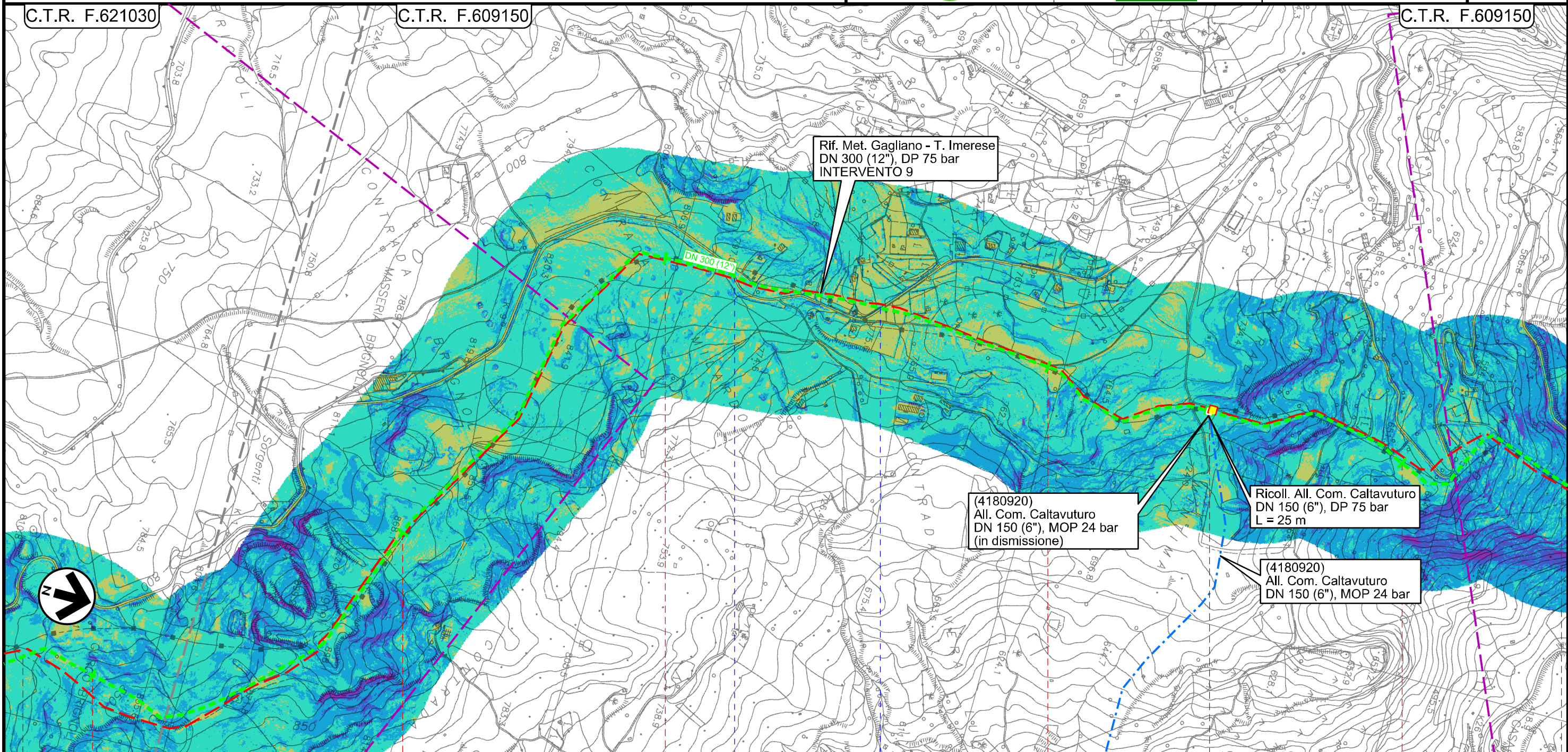
PIL n.45670/11.1
Km 50+582

Metanodotto Gagliano - T. Imerese
DN vari, MOP 24 bar

FASE 2

Rimozione Condotta Esistente
CARTA DELLE ACCLIVITA'

00	18/03/2020	EMISSIONE	FACCHINI	DI RUSCIO	PEDINI	Foglio 15 di 20 Scala 1:10000
INDICE	DATA	REVISIONI	ELABORATO	VERIFICATO	APPROVATO	
 			Dis. PG-CGB-336			
			Comm. NR/19188			



Rif. Met. Gagliano - T. Imerese
DN 300 (12"), DP 75 bar
INTERVENTO 9

(4180920)
All. Com. Caltavuturo
DN 150 (6"), MOP 24 bar
(in dismissione)

Ricoll. All. Com. Caltavuturo
DN 150 (6"), DP 75 bar
L = 25 m

(4180920)
All. Com. Caltavuturo
DN 150 (6"), MOP 24 bar

TRATTO 9: 13490 m

C.T.R. F.621030 C.T.R. F.609150 C.T.R. F.609150

4 5 6 7 8

● CALTAVUTURO SCLAFANI BAGNI PALERMO

S.P. n.58 S.P. n.58


▣ PIDI n.45670/12 - 4180920/1
Km 54+512

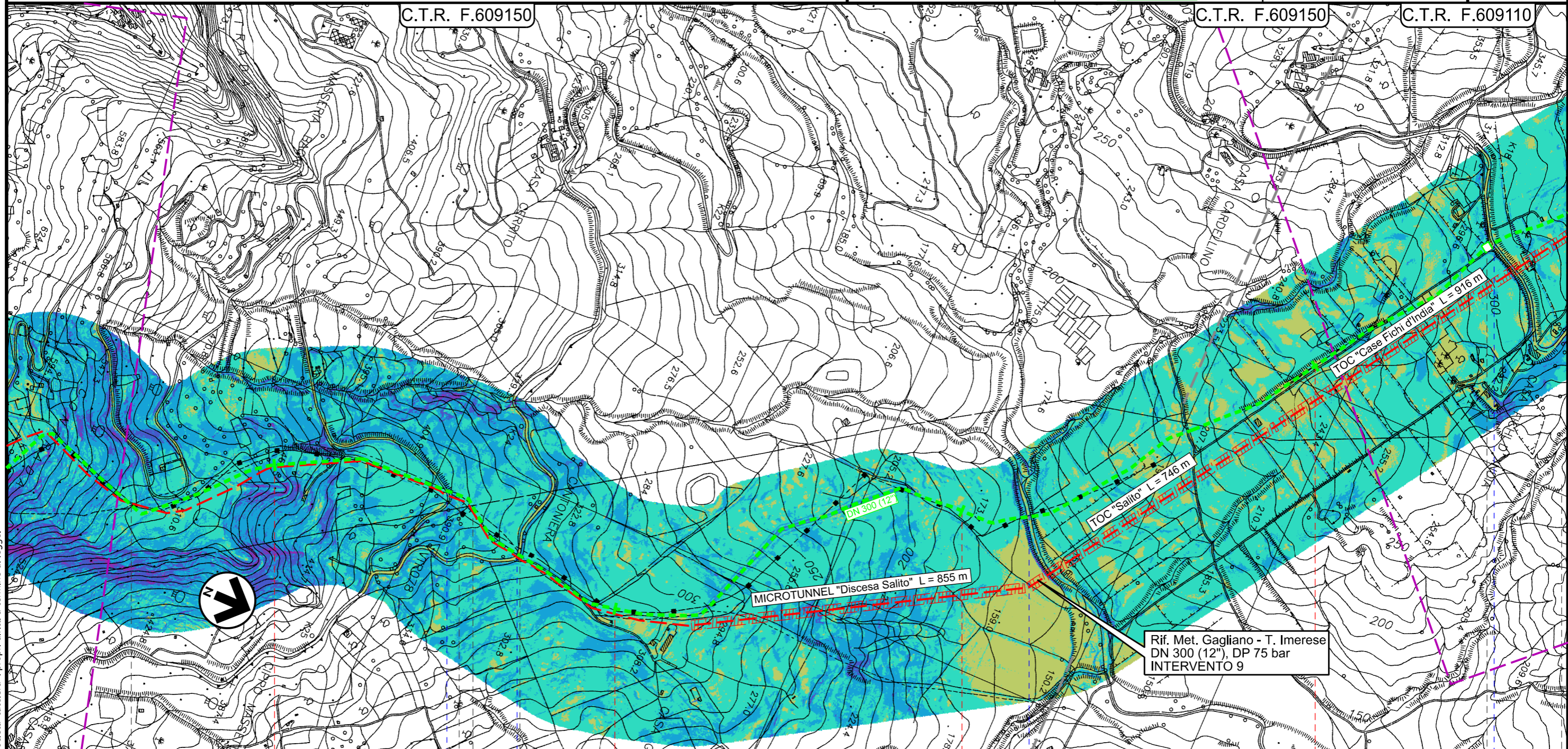
Il presente disegno e' di proprieta' aziendale - La Societa' tutelera' i propri diritti a termine di legge.

Metanodotto Gagliano - T. Imerese
DN vari, MOP 24 bar

FASE 2

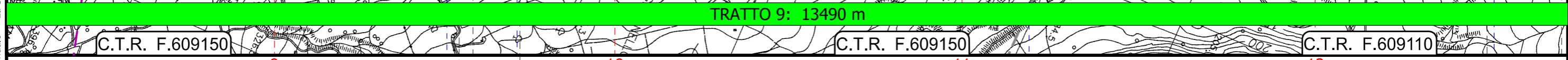
Rimozione Condotta Esistente
CARTA DELLE ACCLIVITA'

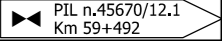
00	18/03/2020	EMISSIONE	FACCHINI	DI RUSCIO	PEDINI	Foglio 16 di 20 Scala 1:10000
INDICE	DATA	REVISIONI	ELABORATO	VERIFICATO	APPROVATO	
 			Dis. PG-CGB-336			
			Comm. NR/19188			



Rif. Met. Gagliano - T. Imerese
DN 300 (12"), DP 75 bar
INTERVENTO 9

TRATTO 9: 13490 m



SCLAFANI BAGNI	CALTAVUTURO	CALTAVUTURO	SCLAFANI BAGNI
SCLAFANI BAGNI		PALERMO	
S.P. n.58	S.S. n.120	Torrente Salito	S.S. n.120
			

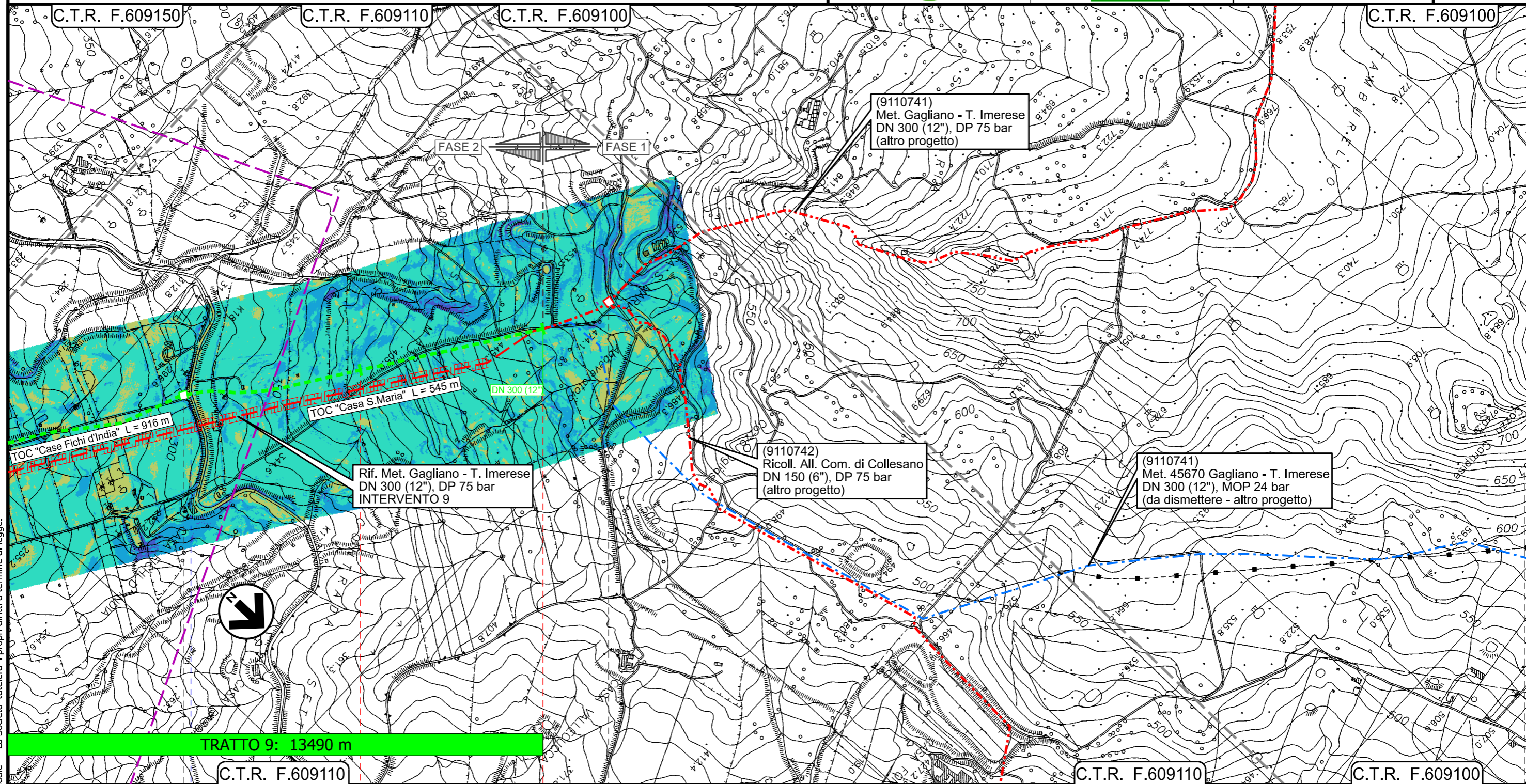
Il presente disegno e' di proprieta' aziendale - La Societa' tutelera' i propri diritti a termine di legge.

Metanodotto Gagliano - T. Imerese
DN vari, MOP 24 bar

FASE 2

Rimozione Condotta Esistente
CARTA DELLE ACCLIVITA'

00	18/03/2020	EMISSIONE	FACCHINI	DI RUSCIO	PEDINI	Foglio 17 di 20 Scala 1:10000
INDICE	DATA	REVISIONI	ELABORATO	VERIFICATO	APPROVATO	
			Dis. PG-CGB-336			
			Comm. NR/19188			



Il presente disegno e' di proprieta' aziendale - La Societa' tutelera' i propri diritti a termine di legge.

TRATTO 9: 13490 m

C.T.R. F.609110

C.T.R. F.609110

C.T.R. F.609100

SCLAFANI BAGNI

PALERMO

PII n.45670/12.1
Km 59+492

PIDI
Loc. Contrada S.Maria
4105817/1

S.S. n.120

Km 60+542

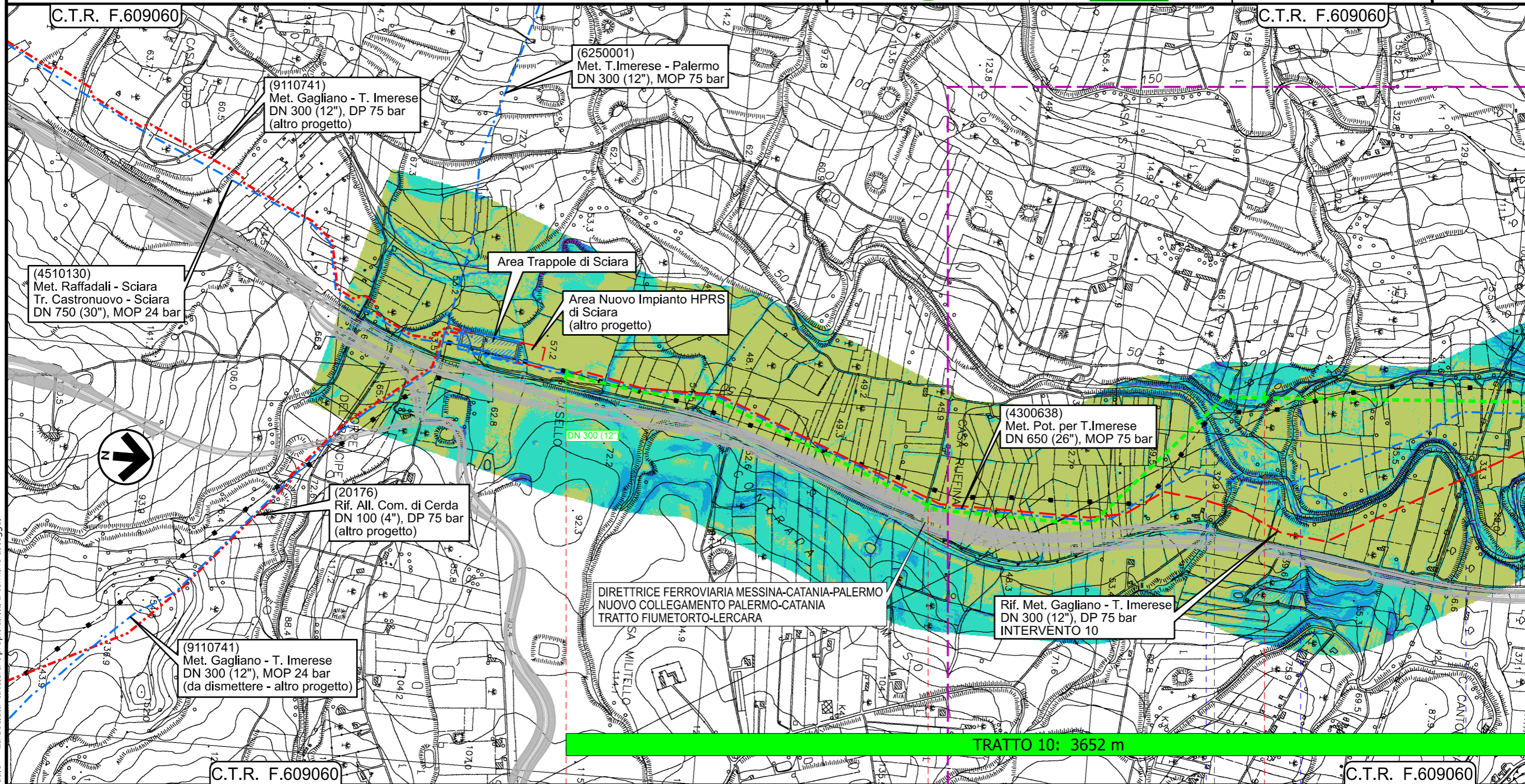
Metanodotto Gagliano - T. Imerese

DN vari, MOP 24 bar

FASE 2

Rimozione Condotta Esistente
CARTA DELLE ACCLIVITA'

00	18/03/2020	EMISSIONE	FACCHINI	DI RUSCIO	PEDINI	Foglio 18 di 20 Scala 1:10000
INDICE	DATA	REVISIONI	ELABORATO	VERIFICATO	APPROVATO	
			Dis. PG-CGB-336			
			Comm. NR/19188			



Il presente disegno e' di proprieta' aziendale - La Societa' tutelera' i propri diritti a termine di legge.

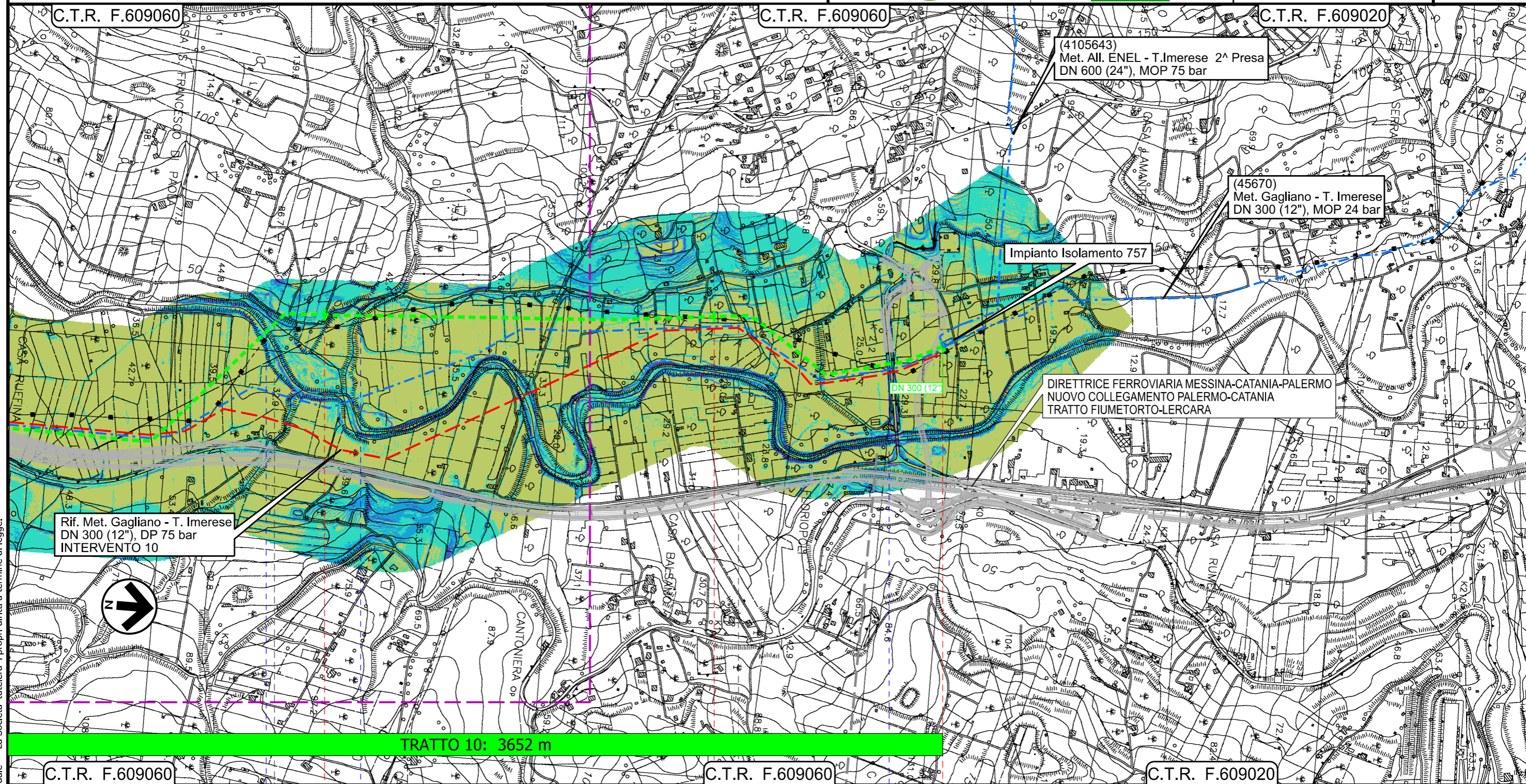
C.T.R. F.609060	0+000	1	2	C.T.R. F.609060
		TERMINI IMERESE		SCIARA
		PALERMO		
			Fiume Torto	Vallone Scarcella

Metanodotto Gagliano - T. Imerese
DN vari, MOP 24 bar

FASE 2

Rimozione Condotta Esistente
CARTA DELLE ACCLIVITA'

00	18/03/2020	EMISSIONE	FACCHINI	DI RUSCIO	PEDINI	Foglio 19 di 20 Scala 1:10000
INDICE	DATA	REVISIONI	ELABORATO	VERIFICATO	APPROVATO	
			Dis. PG-CGB-336			
			Comm. NR/19188			



C.T.R. F.609060

C.T.R. F.609060

C.T.R. F.609020

(4105643)
Met. All. ENEL - T.Imerese 2^a Presa
DN 600 (24"), MOP 75 bar

(45670)
Met. Gagliano - T. Imerese
DN 300 (12"), MOP 24 bar

Impianto Isolamento 757

DIRETTRICE FERROVIARIA MESSINA-CATANIA-PALERMO
NUOVO COLLEGAMENTO PALERMO-CATANIA
TRATTO FIUMETORTO-LERCARA

Rif. Met. Gagliano - T. Imerese
DN 300 (12"), DP 75 bar
INTERVENTO 10



TRATTO 10: 3652 m

C.T.R. F.609060

C.T.R. F.609060

C.T.R. F.609020

2

3

3+652

TERMINI IMERESE

SCIARA

TERMINI IMERESE

PALERMO

Fiume Torto

Vallone Scarcella

S.S. n.113

Il presente disegno e' di proprieta' aziendale - La Societa' tutelera' i propri diritti a termine di legge.

Metanodotto Gagliano - T. Imerese
DN vari, MOP 24 bar

FASE 2

Rimozione Condotta Esistente
CARTA DELLE ACCLIVITA'

00	18/03/2020	EMISSIONE	FACCHINI	DI RUSCIO	PEDINI
INDICE	DATA	REVISIONI	ELABORATO	VERIFICATO	APPROVATO
			Dis. PG-CGB-336		
			Comm. NR/19188		

Foglio
20
di 20
Scala
1:10000



LEGENDA

SIMBOLOGIA CARTOGRAFICA

- Metanodotti da porre fuori esercizio e recuperare
- Metanodotti in progetto
- Metanodotto in esercizio da ricollegare
- Metanodotti in progetto (altre opere)
- Metanodotti in esercizio
- Altre condotte di terzi
- Aree impianti stacco-terminale in progetto
- Aree impianti stacco-terminale esistenti
- Limite sovrapposizione fogli
- Impianti di linea da porre fuori esercizio e recuperare
- Impianti di linea in progetto
- Impianti esistenti da ricollegare
- Impianti di linea in esercizio
- Gallerie, Tunnel, Mini-Microtunnel, Raise Boring, T.O.C. e Direct Pipe.
- Nuova viabilita'
- TRATTO X: xxx m** Tratti di rimozione

SIMBOLOGIA MECCANICA

- Punto di intercettazione di linea (P.I.L.)
- Punto di intercettazione di derivazione importante (P.I.D.I.)
- Punto di intercettazione di derivazione semplice con stacco da P.I.L. (P.I.D.S.)
- Punto di intercettazione e derivazione semplice con stacco da Linea (P.I.D.S.)
- Punto di intercettazione con discaggio di allacciamento (P.I.D.A.)
- Punto predisposto per il discaggio di allacciamento (P.P.D.A.)
- Punto di sezionamento elettrico terminale (P.S.E.T.)
- Stazione predisposta per lancio e ricevimento PIG
- Impianto di riduzione/regolazione della pressione

LEGENDA TEMATICA

PENDENZE

- 0° - 5°
- 5° - 15°
- 15° - 30°
- 30° - 45°
- > 45°

Progressiva chilometrica	N.
Comuni	
Province	
Impianti	
Attraversamenti	
Tratti Esistenti da Ricollegare e Posa Polifora	Tratto Xa: xxx m