

COROGRAFIA Scala 1:250.000



Il presente disegno e' di proprieta' aziendale - La Societa' tutelera' i propri diritti a termine di legge.

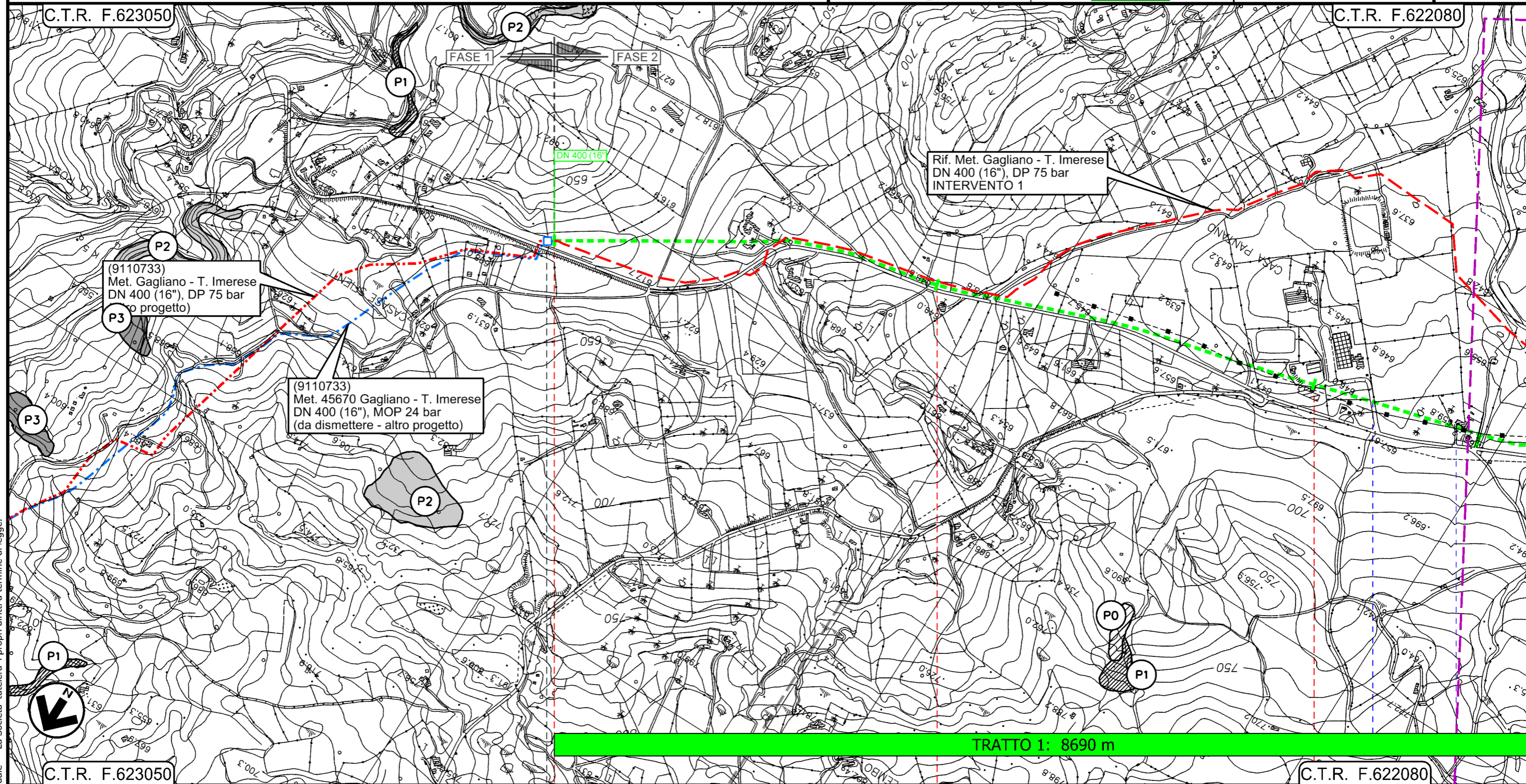
00	18/03/2020	EMISSIONE	PAPPALARDO	DI RUSCIO	PEDINI
INDICE	DATA	REVISIONI	ELABORATO	VERIFICATO	APPROVATO
			Dis. PG-PAI-331		
			Fg. 1 di 20		
<p style="text-align: center;">Metanodotto Gagliano - T. Imerese DN vari, MOP 24 bar</p> <p style="text-align: right;">FASE 2</p>			Comm. NR/19188		
			INDICE	00	
<p style="text-align: center;">Rimozione Condotta Esistente PAI - CARTA DELLA PERICOLOSITA' DA FRANA</p>			Scala 1:10000		
			Sostituisce il		

Metanodotto Gagliano - T. Imerese
DN vari, MOP 24 bar

FASE 2

Rimozione Condotta Esistente
PAI - CARTA DELLA PERICOLOSITA' DA FRANA

00	18/03/2020	EMISSIONE	PAPPALARDO	DI RUSCIO	PEDINI	Foglio 2
INDICE	DATA	REVISIONI	ELABORATO	VERIFICATO	APPROVATO	
			Dis. PG-PAI-331			di 20
			Comm. NR/19188			Scala 1:10000



(9110733)
Met. Gagliano - T. Imerese
DN 400 (16"), DP 75 bar
(progetto)

(9110733)
Met. 45670 Gagliano - T. Imerese
DN 400 (16"), MOP 24 bar
(da dismettere - altro progetto)

Rif. Met. Gagliano - T. Imerese
DN 400 (16"), DP 75 bar
INTERVENTO 1

TRATTO 1: 8690 m

Il presente disegno e' di proprieta' aziendale - La Societa' tutelera' i propri diritti a termine di legge.

C.T.R. F.623050

C.T.R. F.622080

0+000

1

2

NICOSIA
ENNA

45670/5.2 Km 0+000

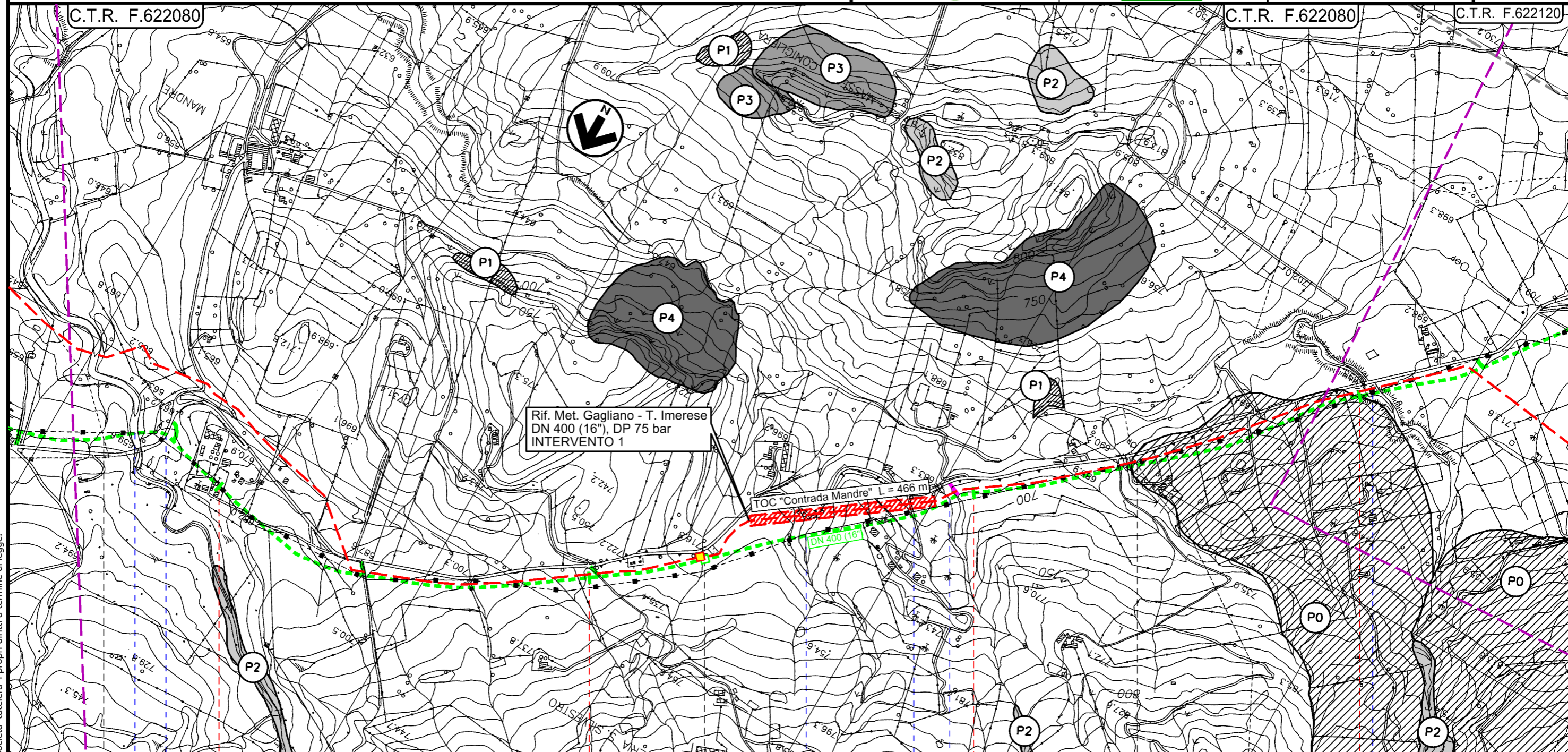
Strada privata — Strada privata —

Metanodotto Gagliano - T. Imerese
DN vari, MOP 24 bar

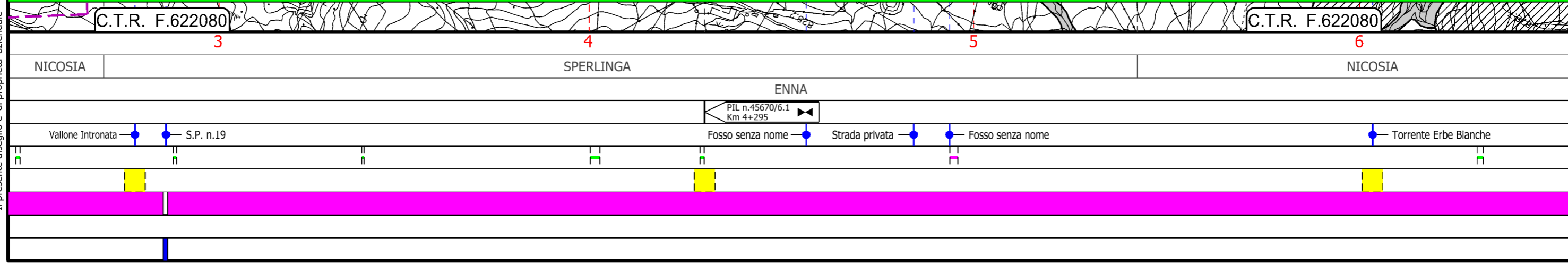
FASE 2

Rimozione Condotta Esistente
PAI - CARTA DELLA PERICOLOSITA' DA FRANA

00	18/03/2020	EMISSIONE	PAPPALARDO	DI RUSCIO	PEDINI	Foglio 3 di 20 Scala 1:10000
INDICE	DATA	REVISIONI	ELABORATO	VERIFICATO	APPROVATO	
			Dis. PG-PAI-331			
			Comm. NR/19188			



TRATTO 1: 8690 m



Il presente disegno e' di proprieta' aziendale - La Societa' tutelera' i propri diritti a termine di legge.

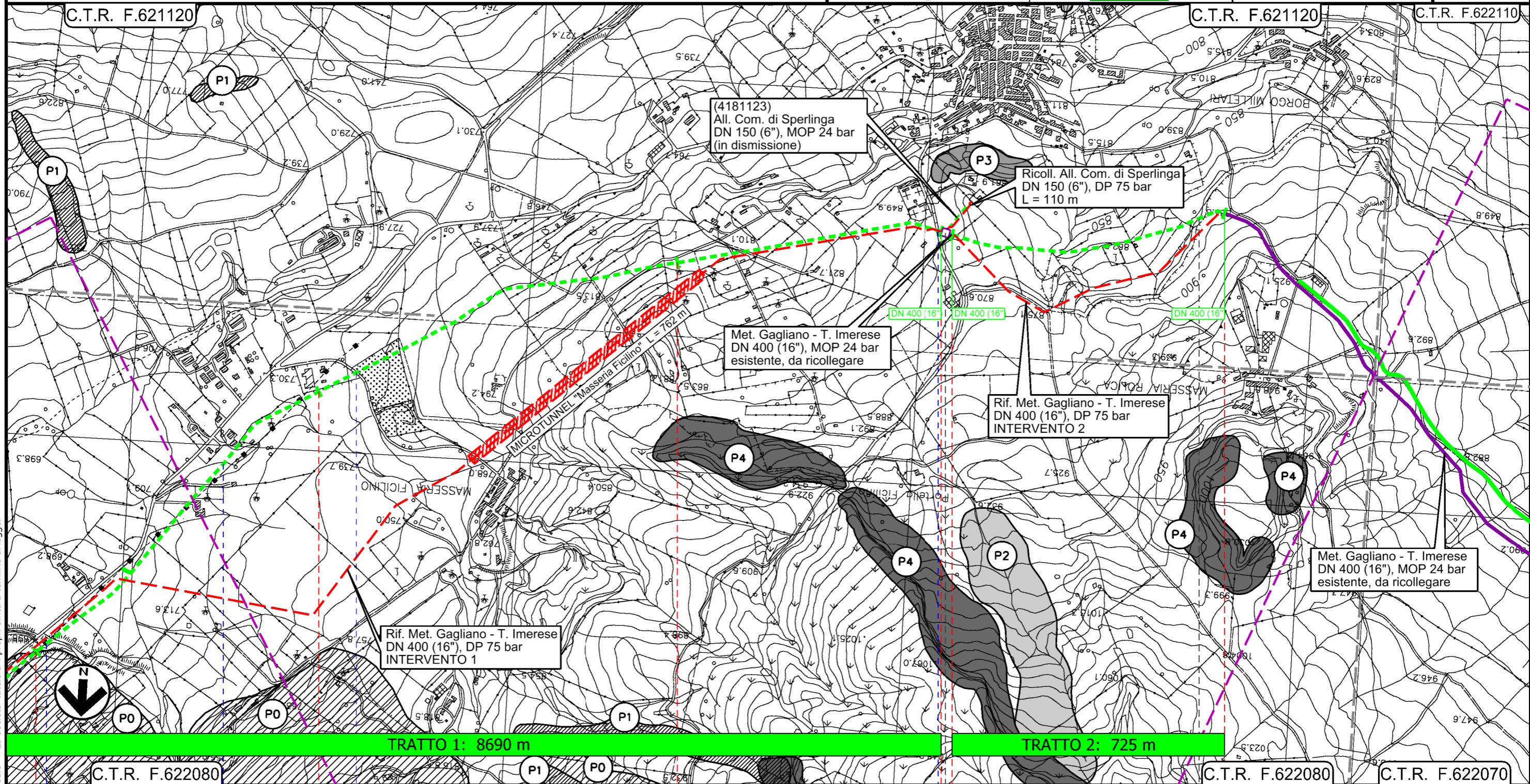
Metanodotto Gagliano - T. Imerese

DN vari, MOP 24 bar

FASE 2

Rimozione Condotta Esistente
PAI - CARTA DELLA PERICOLOSITA' DA FRANA

00	18/03/2020	EMISSIONE	PAPPALARDO	DI RUSCIO	PEDINI	Foglio 4
INDICE	DATA	REVISIONI	ELABORATO	VERIFICATO	APPROVATO	
			Dis. PG-PAI-331			di 20
			Comm. NR/19188			Scala 1:10000



TRATTO 1: 8690 m

TRATTO 2: 725 m

C.T.R. F.622080

C.T.R. F.622080

C.T.R. F.622070

NICOSIA
ENNA

GANGI
PALERMO

- Torrente Erbe Bianche
- Torrente Ficilino
- Strada
- Str. Comunale



Tratto 1a: 29 m

Tratto 2a: 2350 m

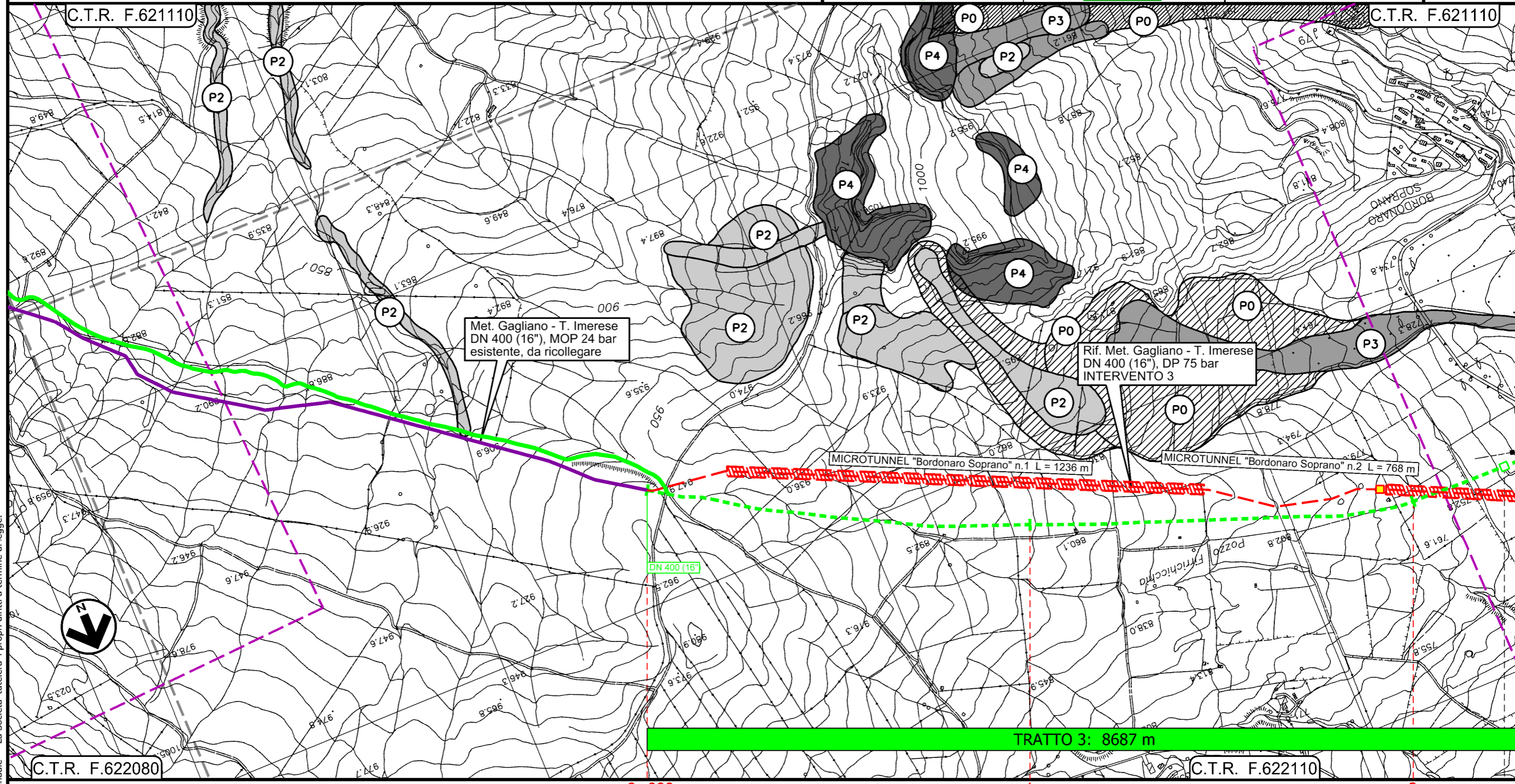
Il presente disegno e' di proprieta' aziendale - La Societa' tutelera i propri diritti a termine di legge.

Metanodotto Gagliano - T. Imerese
DN vari, MOP 24 bar

FASE 2

Rimozione Condotta Esistente
PAI - CARTA DELLA PERICOLOSITA' DA FRANA

00	18/03/2020	EMISSIONE	PAPPALARDO	DI RUSCIO	PEDINI	Foglio 5 di 20 Scala 1:10000
INDICE	DATA	REVISIONI	ELABORATO	VERIFICATO	APPROVATO	
			Dis. PG-PAI-331			
			Comm. NR/19188			



Il presente disegno e' di proprieta' aziendale - La Societa' tutelera' i propri diritti a termine di legge.

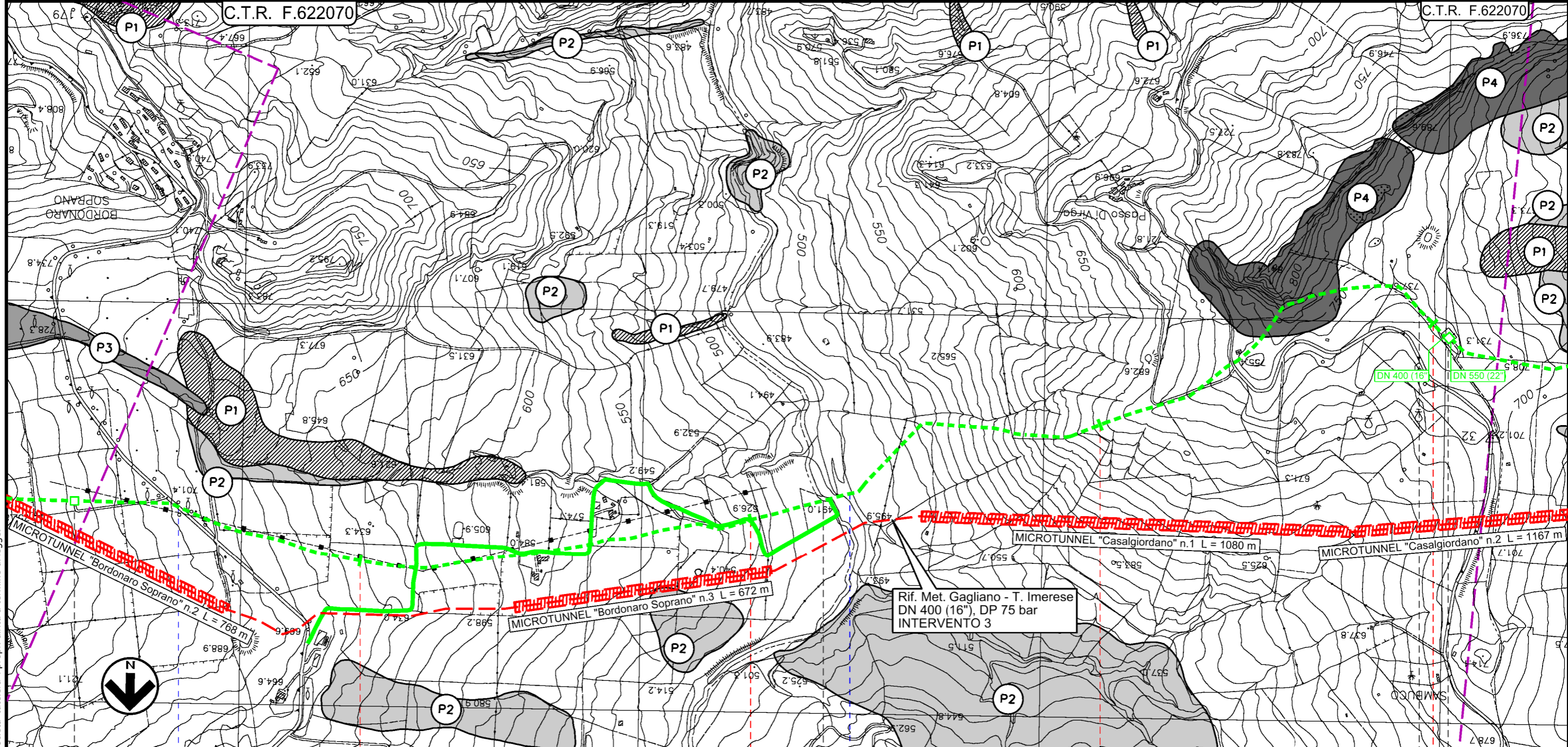
0+000	1	2
GANGI PALERMO		
PIL n.45670/7.1 Km 14+044		
Tratto 2a: 2350 m		

Metanodotto Gagliano - T. Imerese
DN vari, MOP 24 bar

FASE 2

Rimozione Condotta Esistente
PAI - CARTA DELLA PERICOLOSITA' DA FRANA

00	18/03/2020	EMISSIONE	PAPPALARDO	DI RUSCIO	PEDINI	Foglio 6
INDICE	DATA	REVISIONI	ELABORATO	VERIFICATO	APPROVATO	
			Dis. PG-PAI-331			di 20
			Comm. NR/19188			Scala 1:10000



TRATTO 3: 8687 m

C.T.R. F.622070	3	4	5	6	C.T.R. F.622070
-----------------	---	---	---	---	-----------------

GANGI

PALERMO

BLUFI

ALIMENA

PIL n.45670/7.1
Km 14+044

S.P. n.14

Impianto n.45670/8 - Trappole di Casalgiordano
Km 17+849

Fiume Gangi

Il presente disegno e' di proprieta' aziendale - La Societa' tutelera i propri diritti a termine di legge.

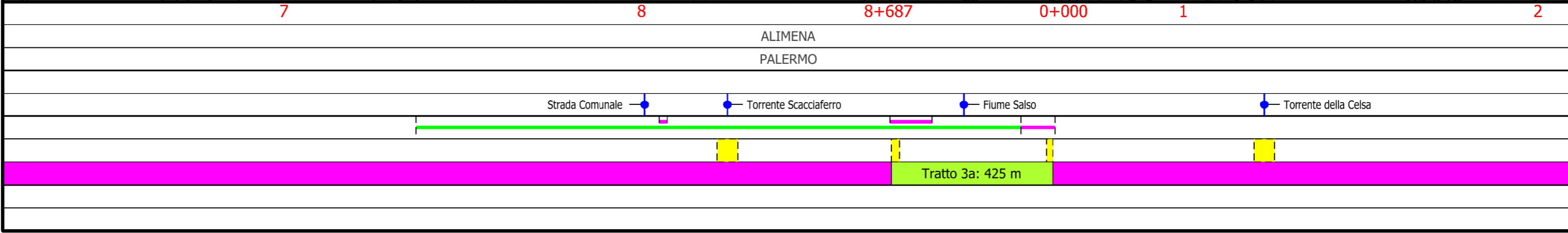
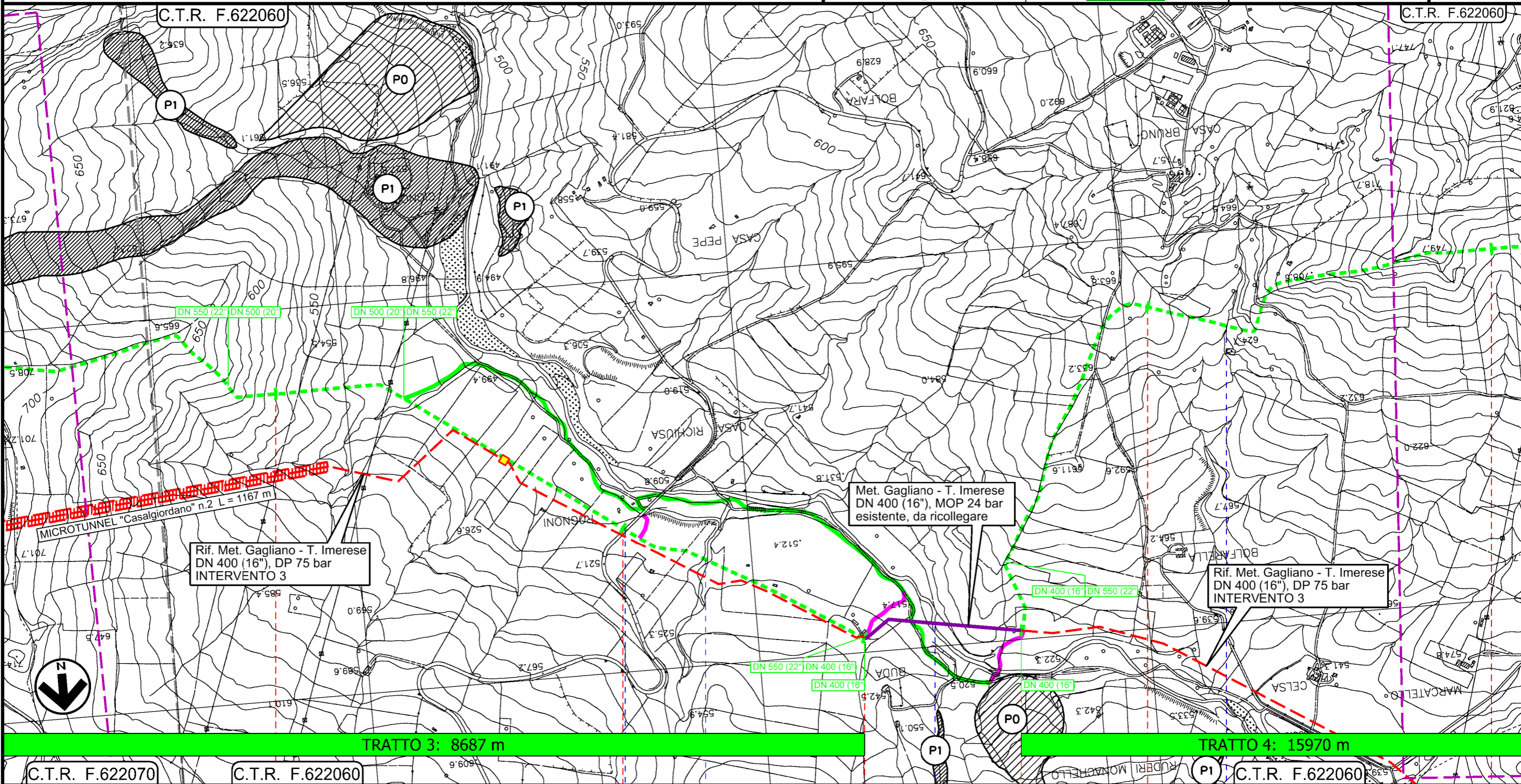
Metanodotto Gagliano - T. Imerese

DN vari, MOP 24 bar

FASE 2

Rimozione Condotta Esistente PAI - CARTA DELLA PERICOLOSITA' DA FRANA

00	18/03/2020	EMISSIONE	PAPPALARDO	DI RUSCIO	PEDINI	Foglio 7
INDICE	DATA	REVISIONI	ELABORATO	VERIFICATO	APPROVATO	
			Dis. PG-PAI-331			Scala 1:10000
			Comm. NR/19188			



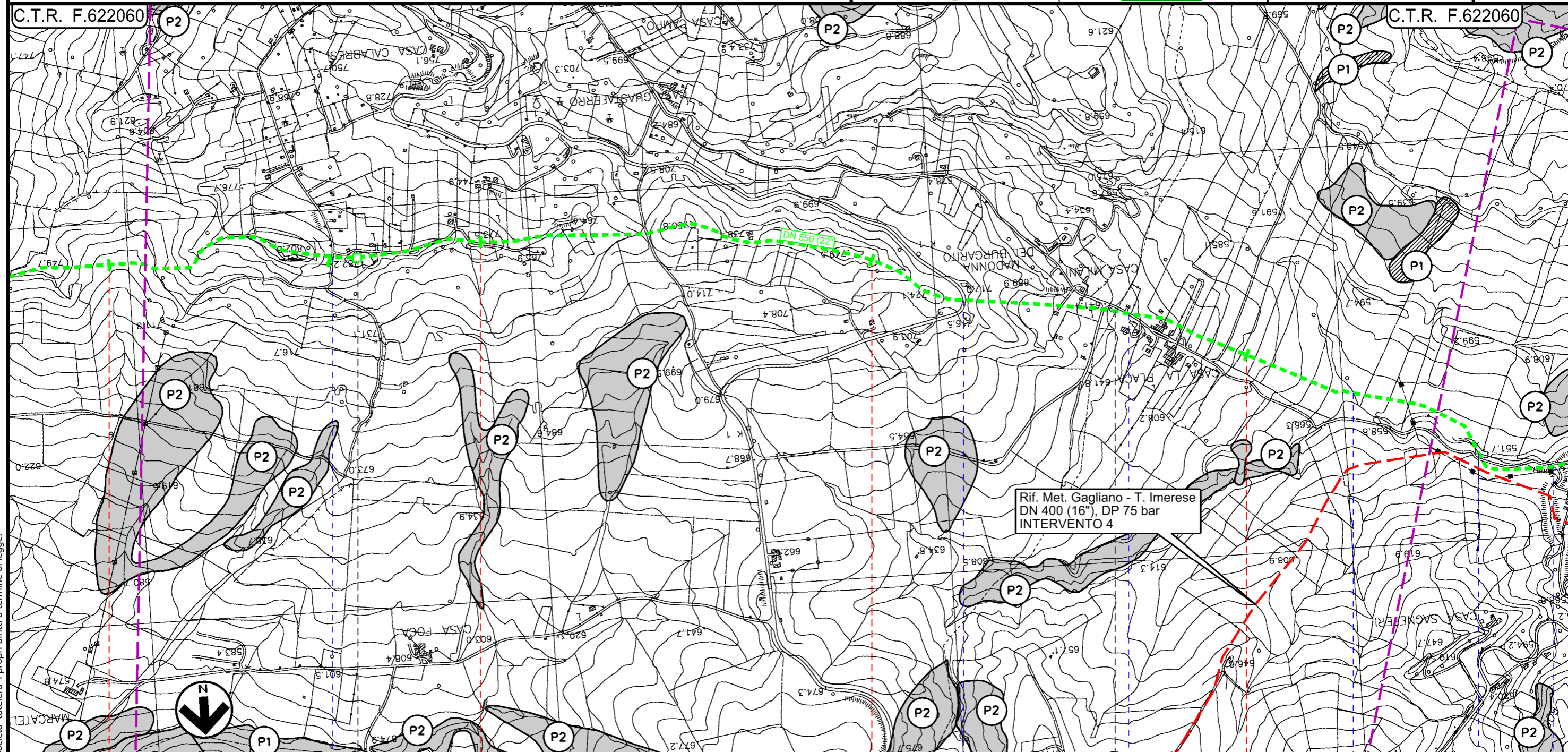
Il presente disegno e' di proprieta' aziendale - La Societa' tutelera' i propri diritti a termine di legge.

Metanodotto Gagliano - T. Imerese
DN vari, MOP 24 bar

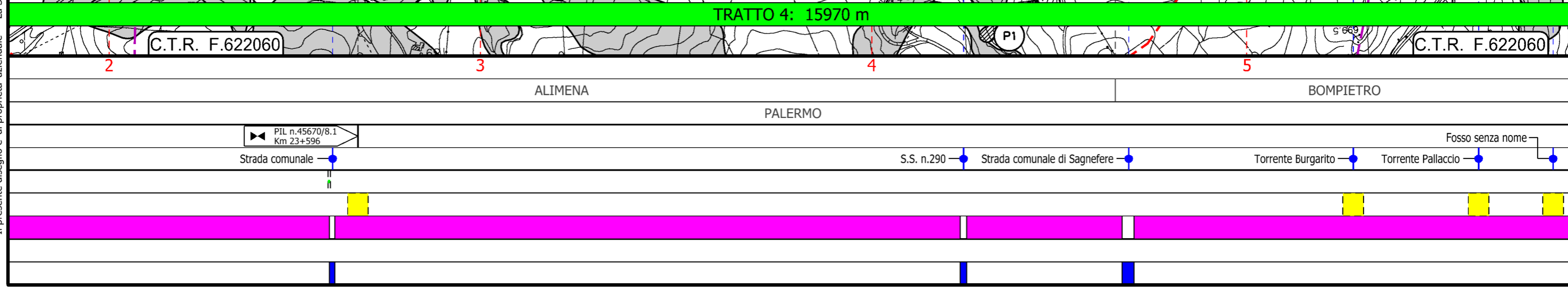
FASE 2

Rimozione Condotta Esistente
PAI - CARTA DELLA PERICOLOSITA' DA FRANA

00	18/03/2020	EMISSIONE	PAPPALARDO	DI RUSCIO	PEDINI	Foglio 8 di 20 Scala 1:10000
INDICE	DATA	REVISIONI	ELABORATO	VERIFICATO	APPROVATO	
			Dis. PG-PAI-331			
			Comm. NR/19188			



TRATTO 4: 15970 m



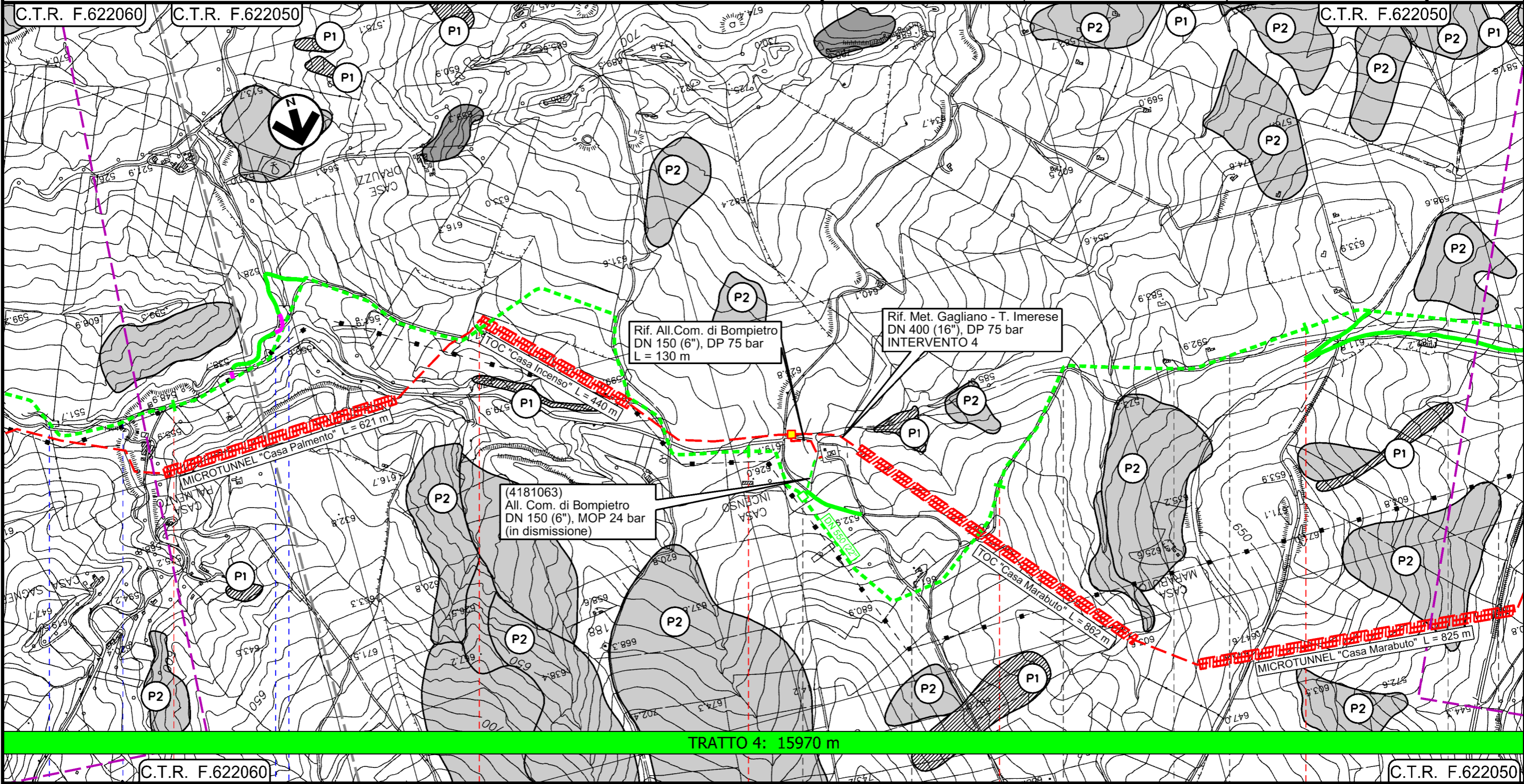
Il presente disegno e' di proprieta' aziendale - La Societa' tutelera' i propri diritti a termine di legge.

Metanodotto Gagliano - T. Imerese
DN vari, MOP 24 bar

FASE 2

Rimozione Condotta Esistente
PAI - CARTA DELLA PERICOLOSITA' DA FRANA

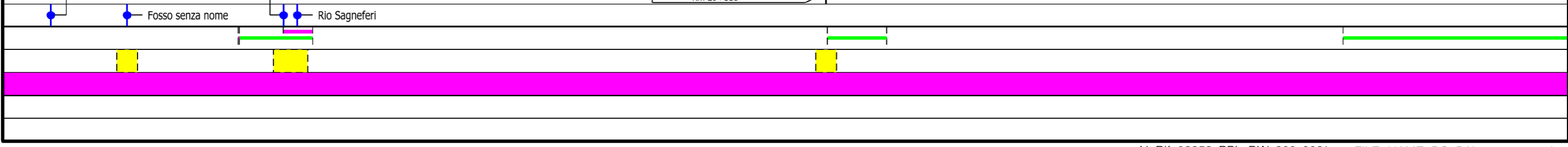
00	18/03/2020	EMISSIONE	PAPPALARDO	DI RUSCIO	PEDINI	Foglio 9 di 20 Scala 1:10000
INDICE	DATA	REVISIONI	ELABORATO	VERIFICATO	APPROVATO	
			Dis. PG-PAI-331			
			Comm. NR/19188			



TRATTO 4: 15970 m

C.T.R. F.622060 6 7 8 9 10 C.T.R. F.622050

BOMPIETRO		BLUFI	RESUTTANO	BLUFI	RESUTTANO	BLUFI
PALERMO			CALTANISSETTA	PALERMO	CALTANISSETTA	PALERMO
						CALTANISSETTA



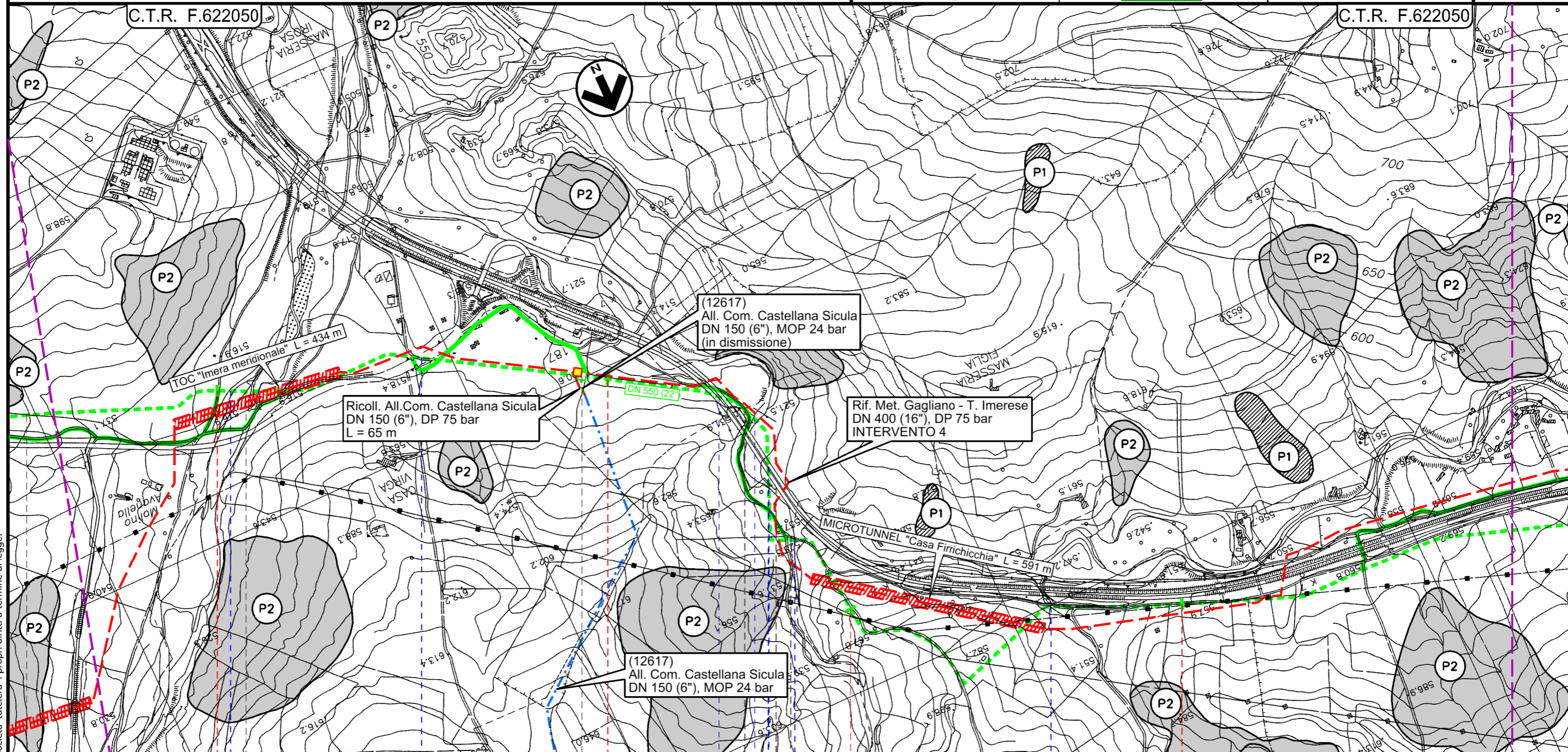
Il presente disegno e' di proprieta' aziendale - La Societa' tutelera' i propri diritti a termine di legge.

Metanodotto Gagliano - T. Imerese
DN vari, MOP 24 bar

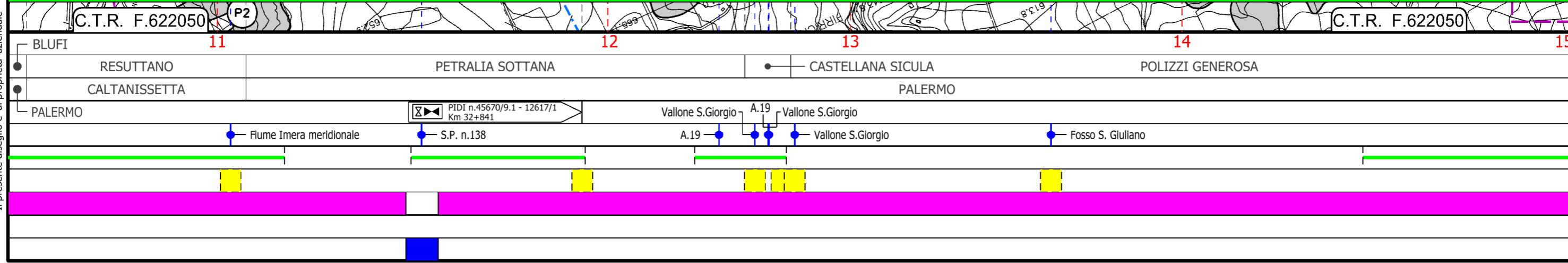
FASE 2

Rimozione Condotta Esistente
PAI - CARTA DELLA PERICOLOSITA' DA FRANA

00	18/03/2020	EMISSIONE	PAPPALARDO	DI RUSCIO	PEDINI	Foglio 10 di 20 Scala 1:10000
INDICE	DATA	REVISIONI	ELABORATO	VERIFICATO	APPROVATO	
 			Dis. PG-PAI-331			
			Comm. NR/19188			



TRATTO 4: 15970 m



Il presente disegno e' di proprieta' aziendale - La Societa' tutela i propri diritti a termine di legge.

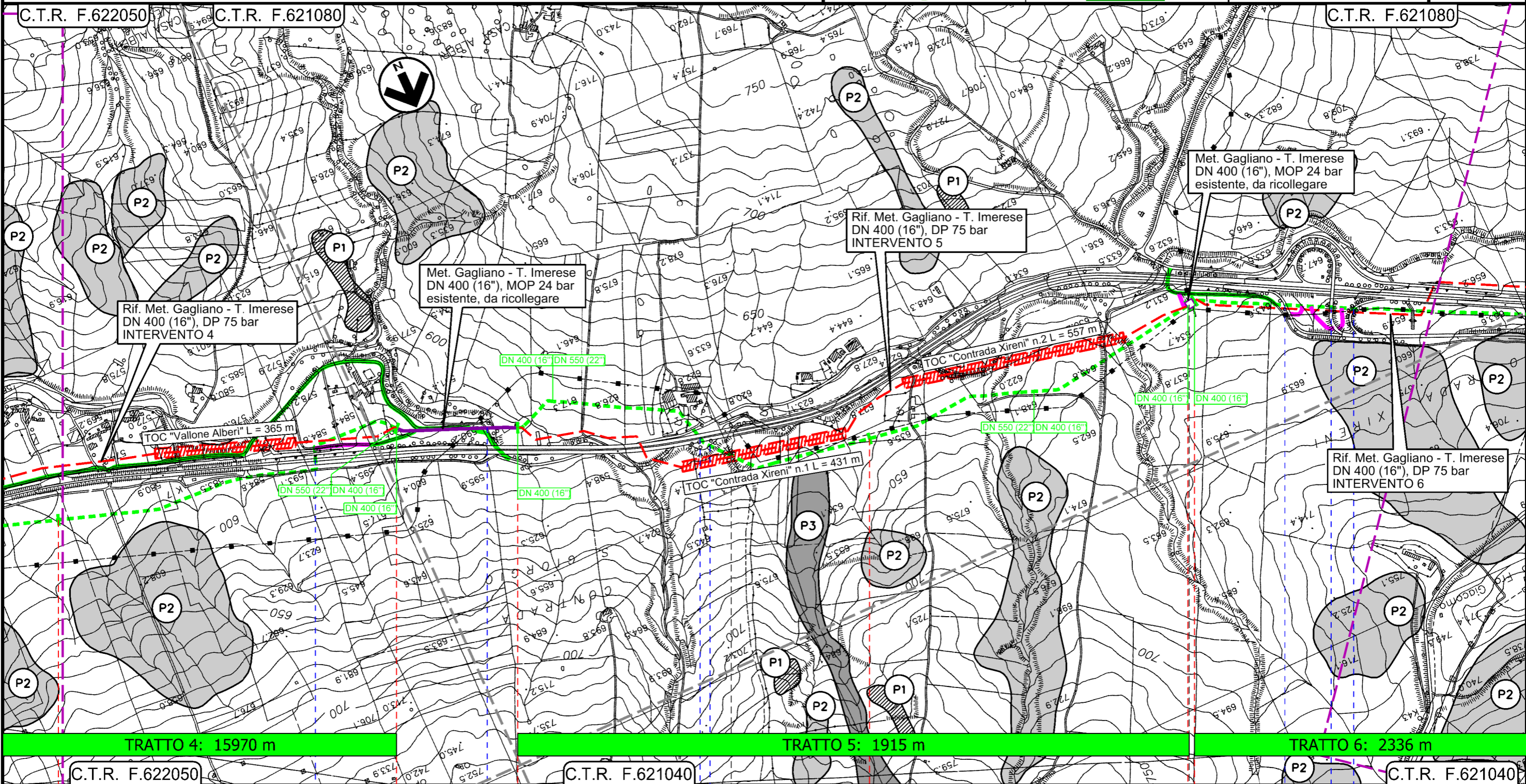
Metanodotto Gagliano - T. Imerese

DN vari, MOP 24 bar

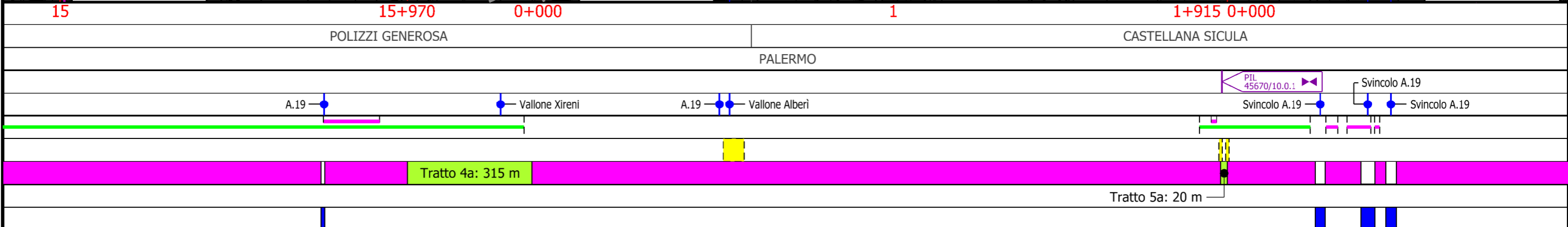
FASE 2

Rimozione Condotta Esistente
PAI - CARTA DELLA PERICOLOSITA' DA FRANA

00	18/03/2020	EMISSIONE	PAPPALARDO	DI RUSCIO	PEDINI	Foglio
INDICE	DATA	REVISIONI	ELABORATO	VERIFICATO	APPROVATO	11
			Dis. PG-PAI-331			di 20
			Comm. NR/19188			Scala 1:10000



Il presente disegno e' di proprieta' aziendale - La Societa' tutelera' i propri diritti a termine di legge.

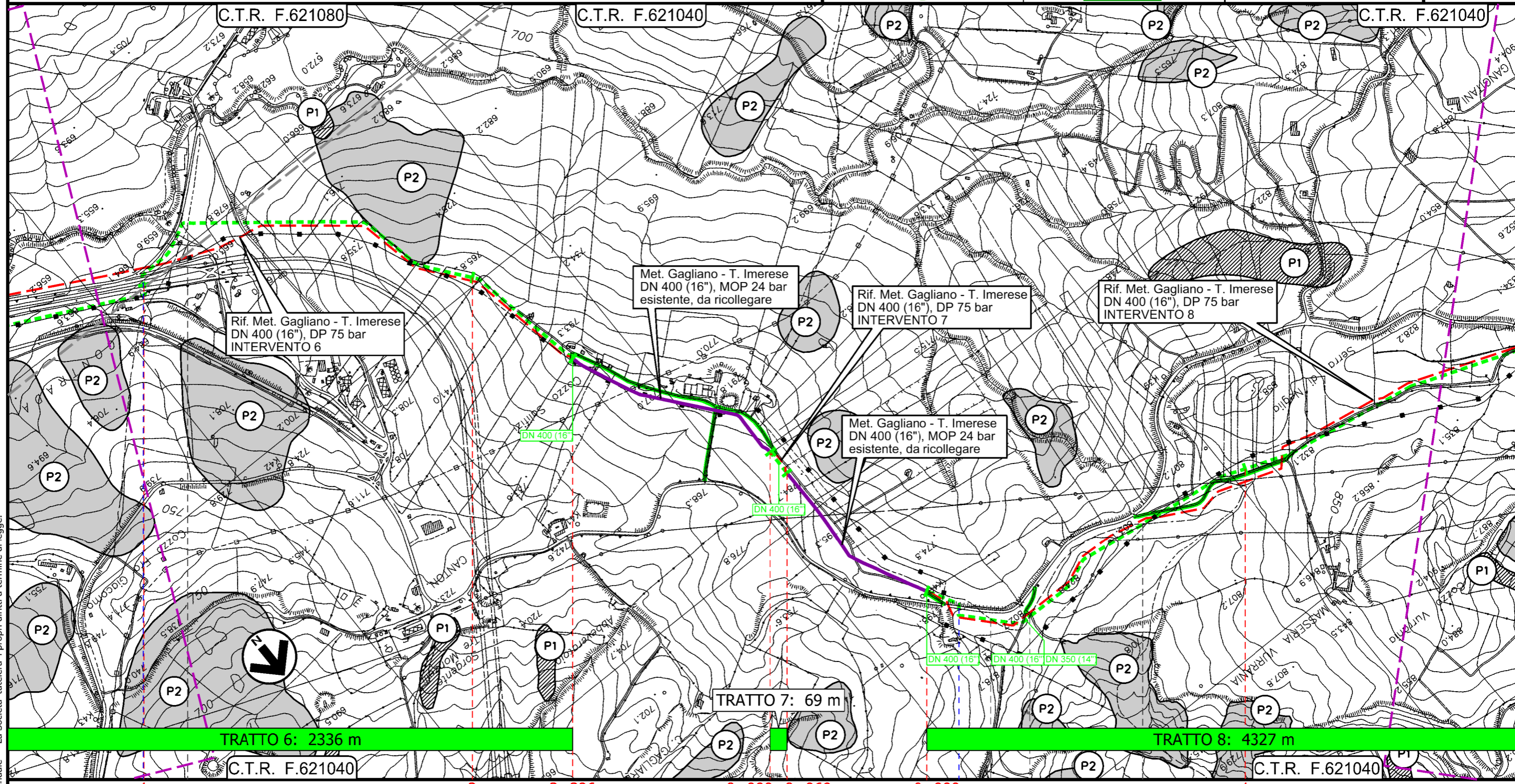


Metanodotto Gagliano - T. Imerese
DN vari, MOP 24 bar

FASE 2

Rimozione Condotta Esistente
PAI - CARTA DELLA PERICOLOSITA' DA FRANA

00	18/03/2020	EMISSIONE	PAPPALARDO	DI RUSCIO	PEDINI	Foglio 12
INDICE	DATA	REVISIONI	ELABORATO	VERIFICATO	APPROVATO	di 20
 						Scala 1:10000
Dis. PG-PAI-331						
Comm. NR/19188						



TRATTO 6: 2336 m

TRATTO 7: 69 m

TRATTO 8: 4327 m

CASTELLANA SICULA

POLIZZI GENEROSA

CALTAVUTURO

POLIZZI GENEROSA

CALTAVUTURO

PALERMO

A.19

S.S. n.120

Tratto 6a: 584 m



Tratto 7a: 490 m

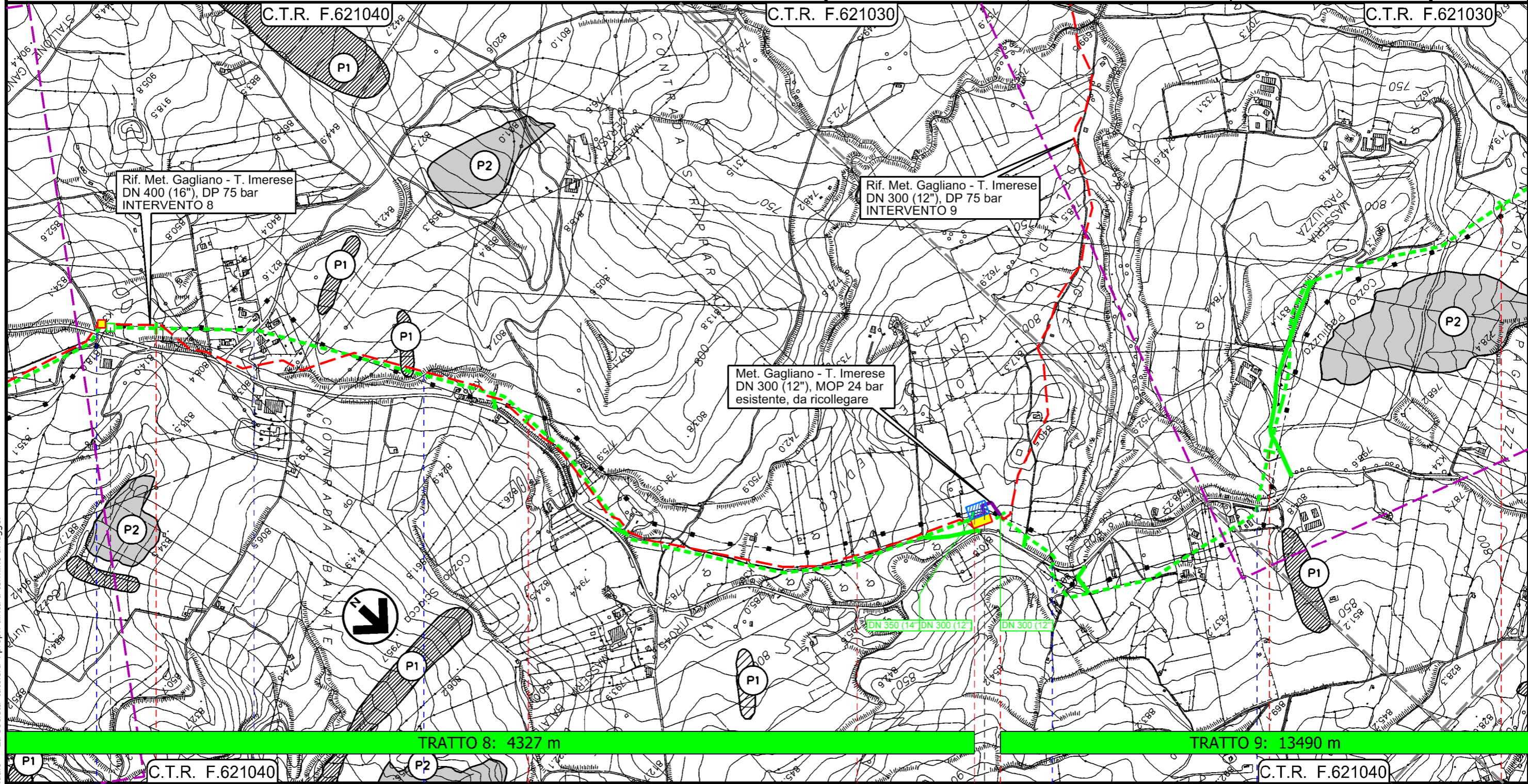
Il presente disegno e' di proprieta' aziendale - La Societa' tutela i propri diritti a termine di legge.

Metanodotto Gagliano - T. Imerese
DN vari, MOP 24 bar

FASE 2


Rimozione Condotta Esistente
PAI - CARTA DELLA PERICOLOSITA' DA FRANA

00	18/03/2020	EMISSIONE	PAPPALARDO	DI RUSCIO	PEDINI	Foglio 13
INDICE	DATA	REVISIONI	ELABORATO	VERIFICATO	APPROVATO	di 20
 						Scala 1:10000
Dis. PG-PAI-331						
Comm. NR/19188						



TRATTO 8: 4327 m

TRATTO 9: 13490 m



Tratto 8a: 120 m

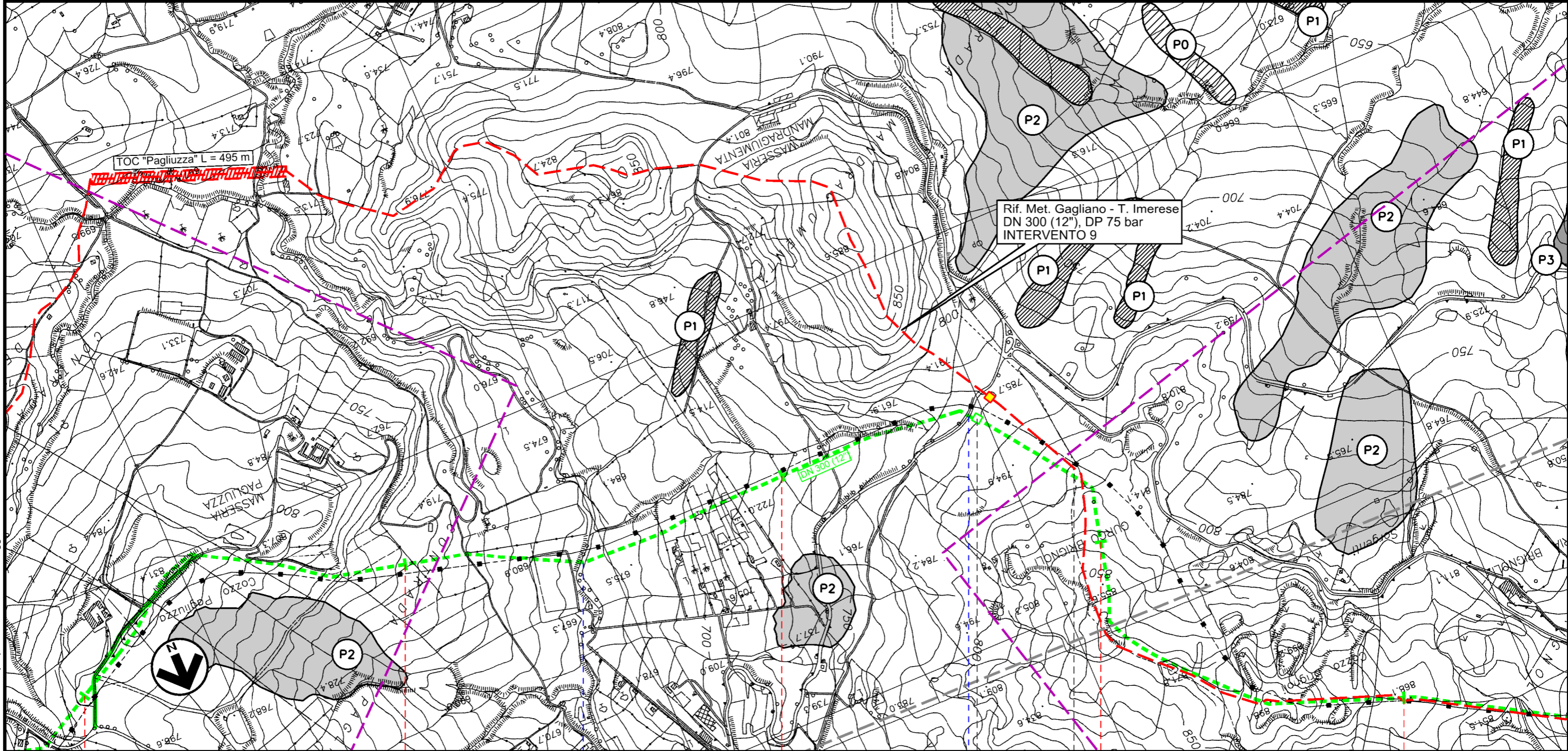
Il presente disegno e' di proprieta' aziendale - La Societa' tutelera' i propri diritti a termine di legge.

Metanodotto Gagliano - T. Imerese
DN vari, MOP 24 bar

FASE 2

Rimozione Condotta Esistente
PAI - CARTA DELLA PERICOLOSITA' DA FRANA

00	18/03/2020	EMISSIONE	PAPPALARDO	DI RUSCIO	PEDINI	Foglio
INDICE	DATA	REVISIONI	ELABORATO	VERIFICATO	APPROVATO	14
			Dis. PG-PAI-331			di 20
			Comm. NR/19188			Scala 1:10000



TRATTO 9: 13490 m

C.T.R. F.621030

C.T.R. F.621050

C.T.R. F.621050

CALTAVUTURO

PALERMO

SCLAFANI BAGNI

Torrente di Caltavuturo

S.P. n.8



PIL n.45670/11.1
Km 50+582

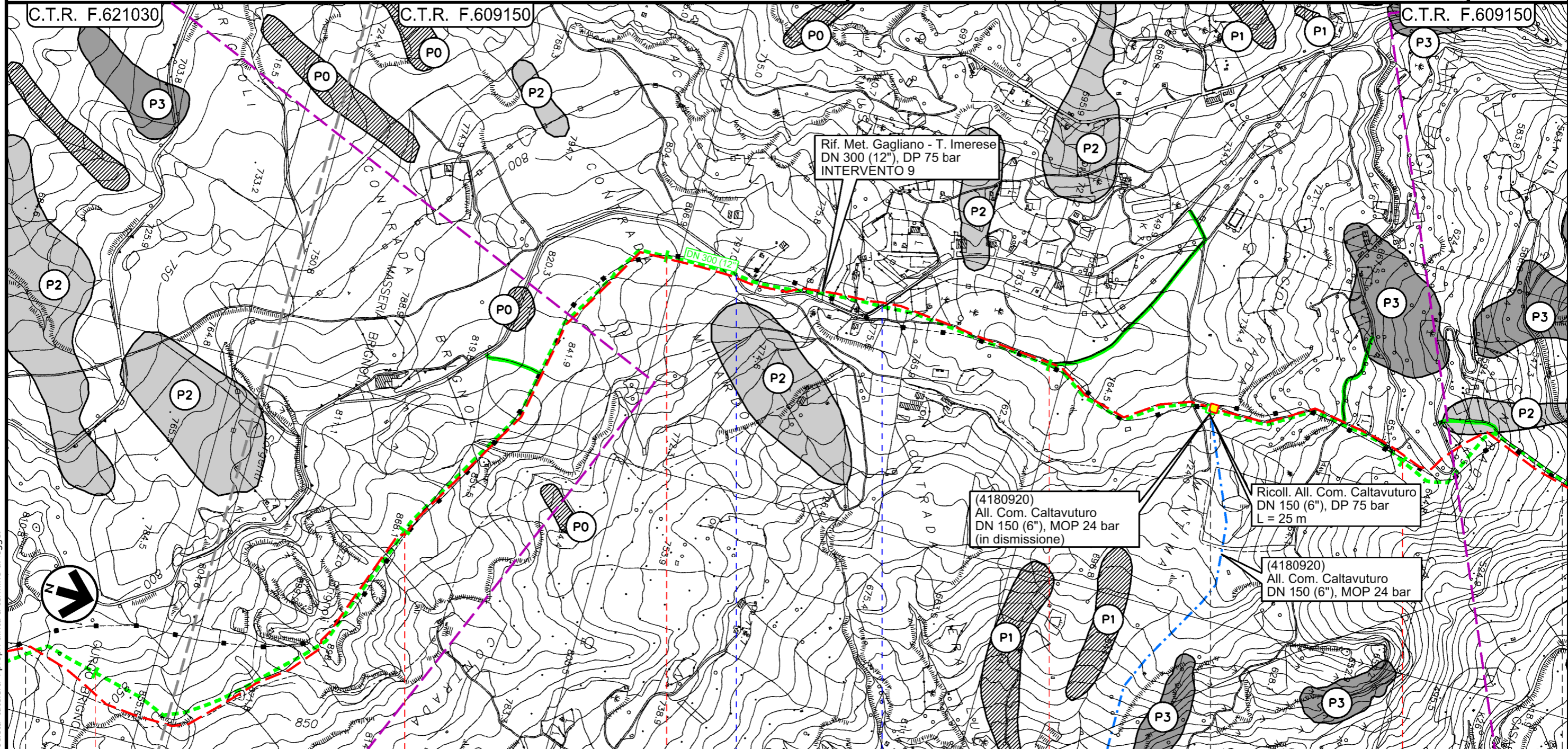
Il presente disegno e' di proprieta' aziendale - La Societa' tutelera i propri diritti a termine di legge.

Metanodotto Gagliano - T. Imerese
DN vari, MOP 24 bar

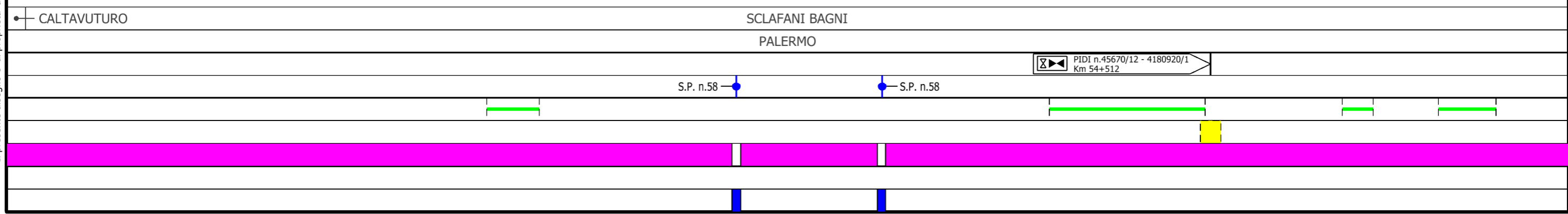
FASE 2

Rimozione Condotta Esistente
PAI - CARTA DELLA PERICOLOSITA' DA FRANA

00	18/03/2020	EMISSIONE	PAPPALARDO	DI RUSCIO	PEDINI	Foglio 15
INDICE	DATA	REVISIONI	ELABORATO	VERIFICATO	APPROVATO	di 20
 						Scala 1:10000
Dis. PG-PAI-331						
Comm. NR/19188						



TRATTO 9: 13490 m





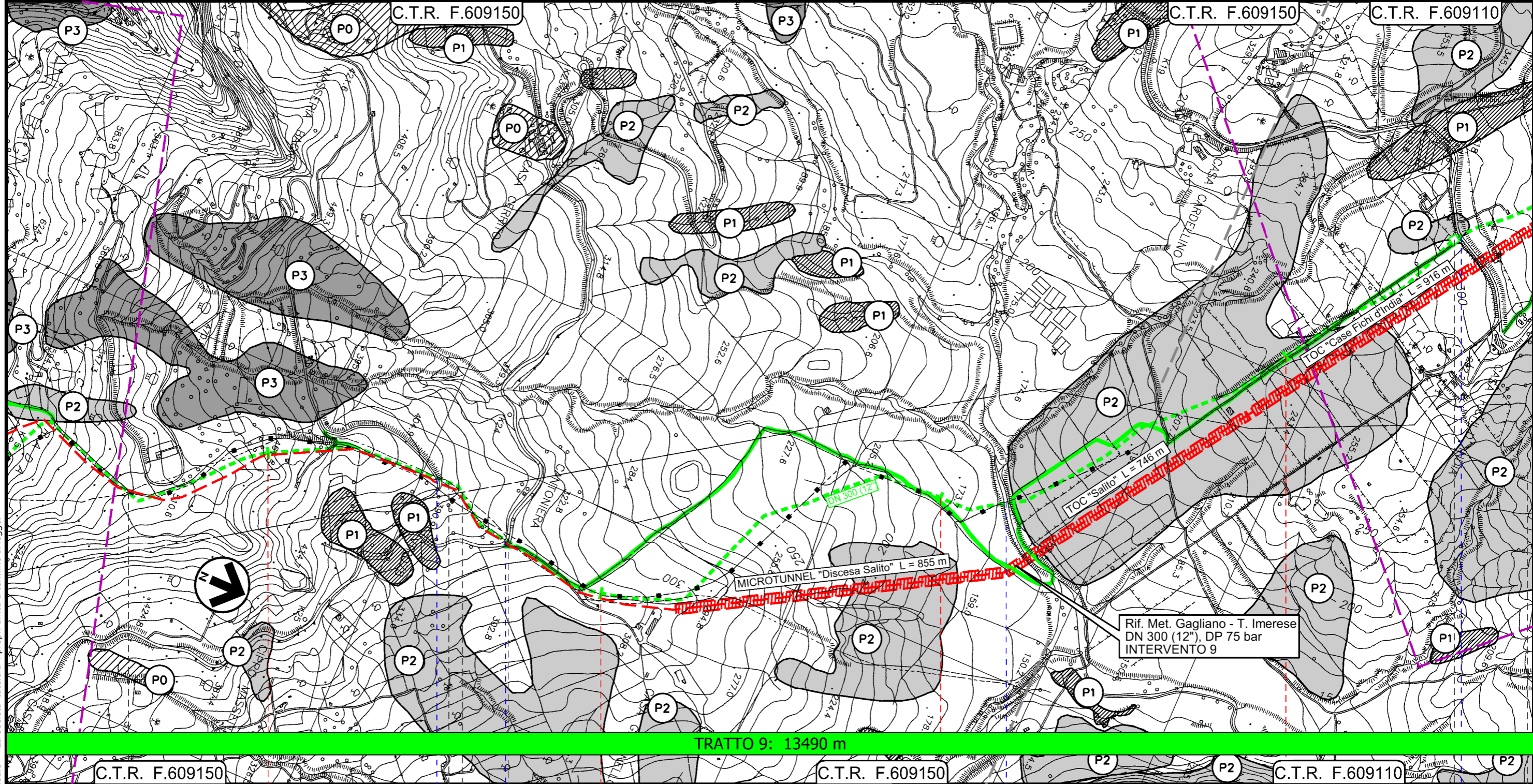
Il presente disegno e' di proprieta' aziendale - La Societa' tutelera' i propri diritti a termine di legge.

Metanodotto Gagliano - T. Imerese
DN vari, MOP 24 bar

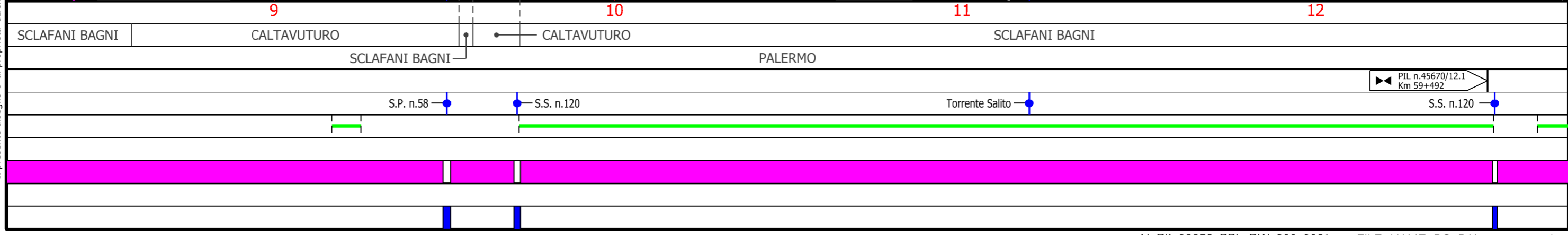
FASE 2

Rimozione Condotta Esistente
PAI - CARTA DELLA PERICOLOSITA' DA FRANA

00	18/03/2020	EMISSIONE	PAPPALARDO	DI RUSCIO	PEDINI	Foglio 16
INDICE	DATA	REVISIONI	ELABORATO	VERIFICATO	APPROVATO	di 20
 						Scala 1:10000
Dis. PG-PAI-331						
Comm. NR/19188						



TRATTO 9: 13490 m



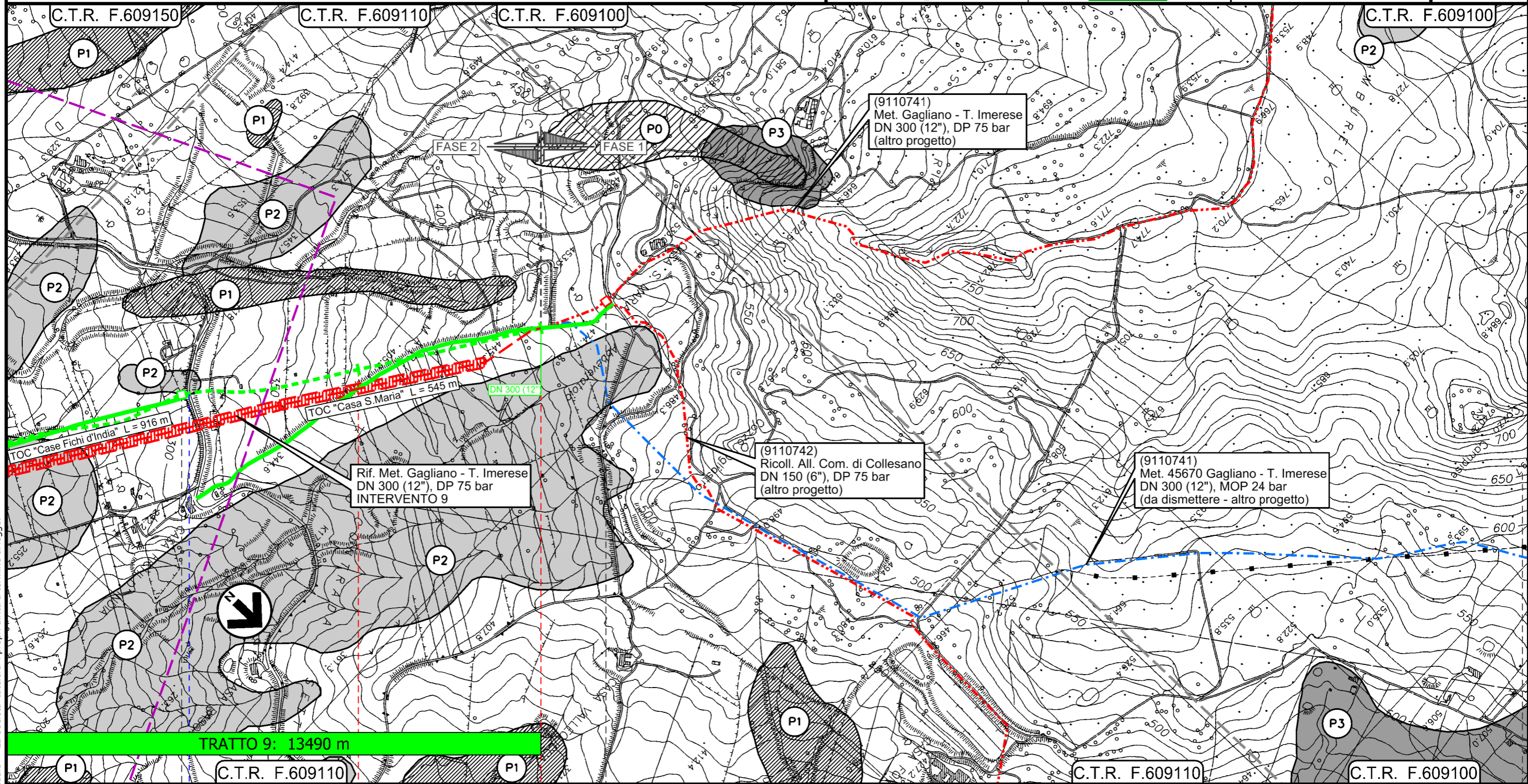
Il presente disegno e' di proprieta' aziendale - La Societa' tutelera' i propri diritti a termine di legge.

Metanodotto Gagliano - T. Imerese
DN vari, MOP 24 bar

FASE 2

Rimozione Condotta Esistente
PAI - CARTA DELLA PERICOLOSITA' DA FRANA

00	18/03/2020	EMISSIONE	PAPPALARDO	DI RUSCIO	PEDINI	Foglio 17
INDICE	DATA	REVISIONI	ELABORATO	VERIFICATO	APPROVATO	di 20
 						Scala 1:10000
Dis. PG-PAI-331						
Comm. NR/19188						



Il presente disegno e' di proprieta' aziendale - La Societa' tutelera' i propri diritti a termine di legge.

TRATTO 9: 13490 m

C.T.R. F.609110

C.T.R. F.609110

C.T.R. F.609100

SCLAFANI BAGNI

PALERMO

PIL n.45670/12.1
Km 59+492

PIDI
Loc. Contrada S.Maria
4105817/1



S.S. n.120

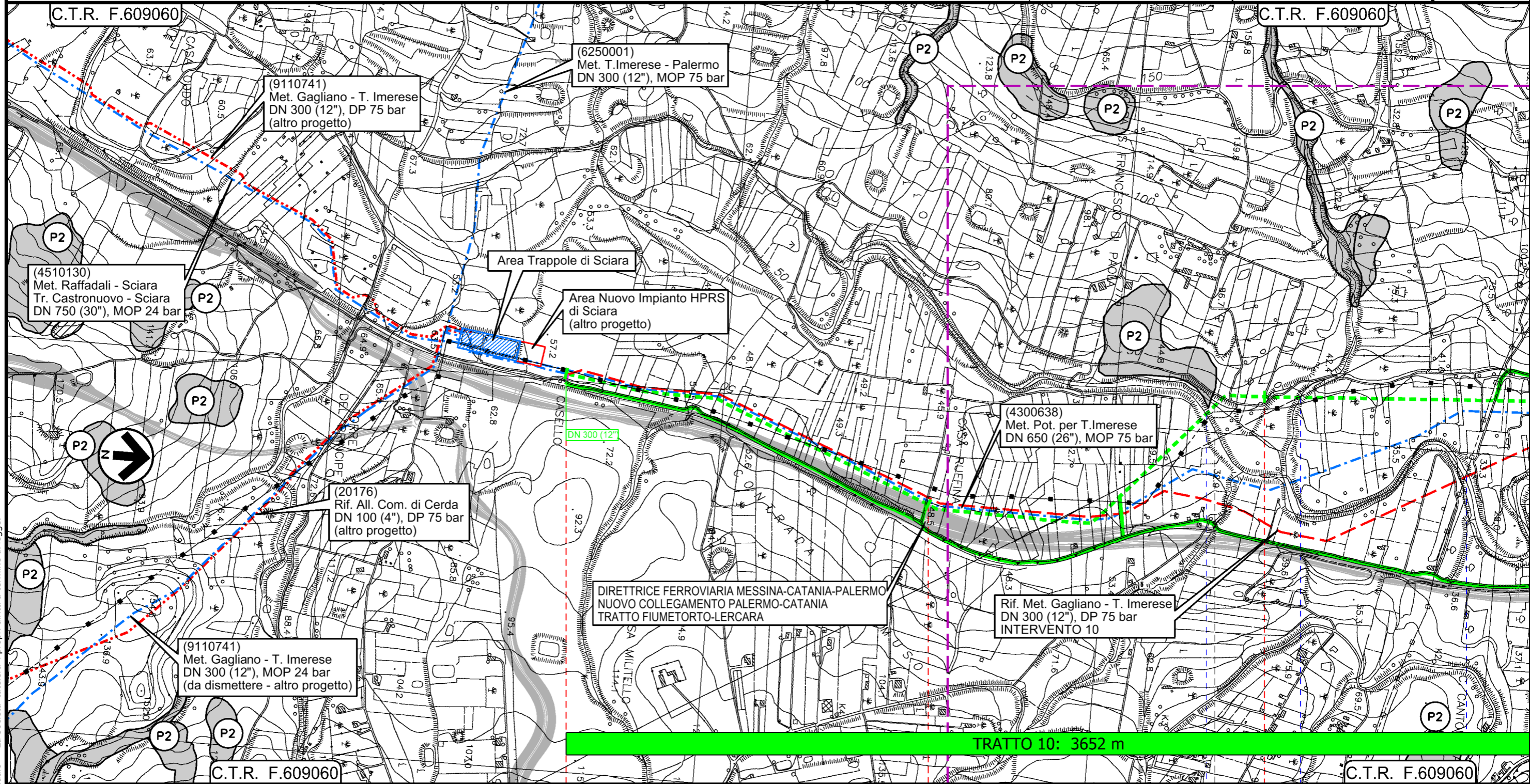
Km 60+542

Metanodotto Gagliano - T. Imerese
DN vari, MOP 24 bar

FASE 2


Rimozione Condotta Esistente
PAI - CARTA DELLA PERICOLOSITA' DA FRANA

00	18/03/2020	EMISSIONE	PAPPALARDO	DI RUSCIO	PEDINI	Foglio 18
INDICE	DATA	REVISIONI	ELABORATO	VERIFICATO	APPROVATO	di 20
 						Scala 1:1000
Dis. PG-PAI-331						
Comm. NR/19188						



TRATTO 10: 3652 m

0+000	1	2
PALERMO	TERMINI IMERESE	SCIARA

Fiume Torto  Vallone Scarcella 






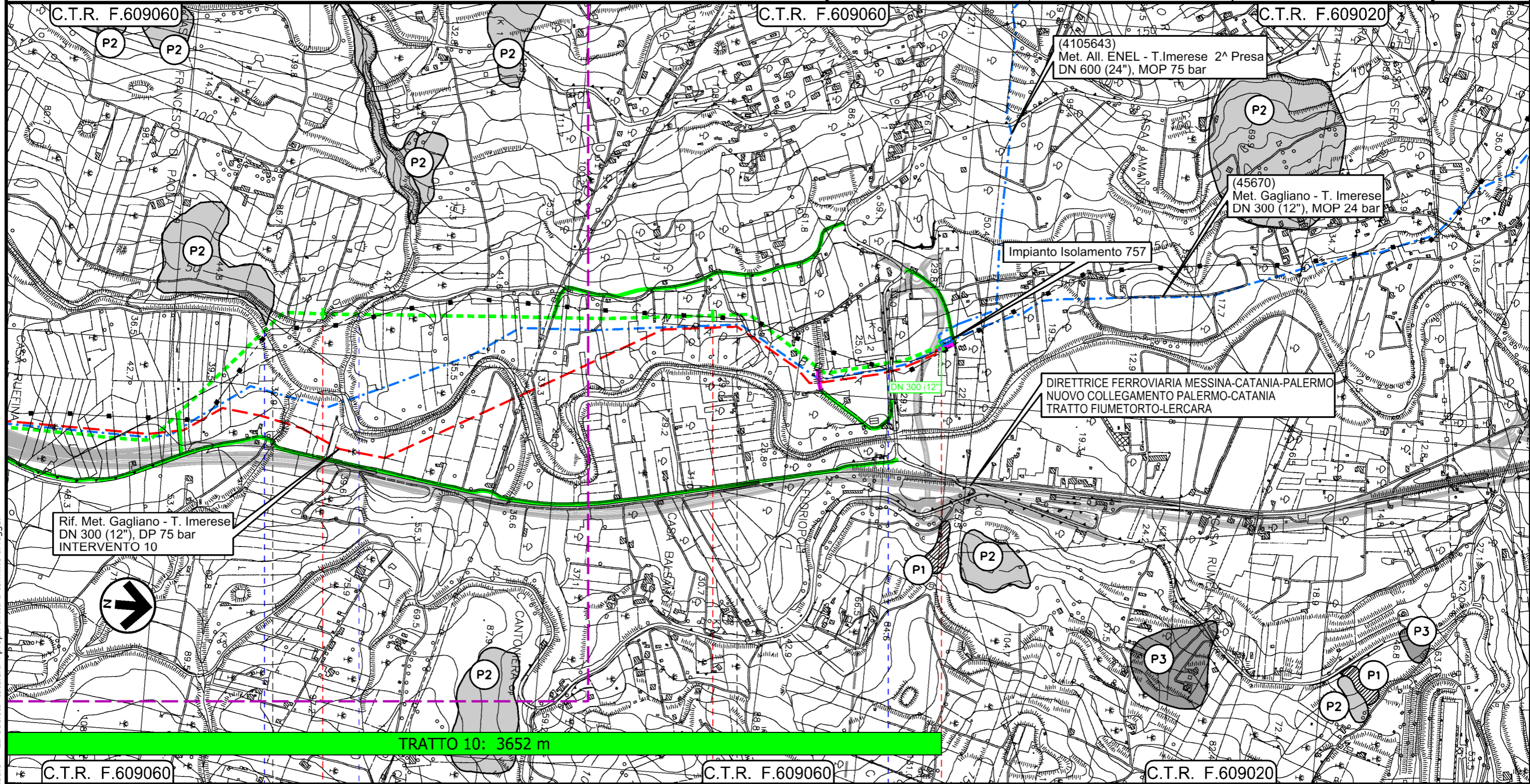
Il presente disegno e' di proprieta' aziendale - La Societa' tutelera' i propri diritti a termine di legge.

Metanodotto Gagliano - T. Imerese
DN vari, MOP 24 bar

FASE 2

Rimozione Condotta Esistente
PAI - CARTA DELLA PERICOLOSITA' DA FRANA

00	18/03/2020	EMISSIONE	PAPPALARDO	DI RUSCIO	PEDINI	Foglio 19 di 20 Scala 1:10000
INDICE	DATA	REVISIONI	ELABORATO	VERIFICATO	APPROVATO	
 			Dis. PG-PAI-331			
			Comm. NR/19188			



Il presente disegno e' di proprieta' aziendale - La Societa' tutelera' i propri diritti a termine di legge.

00	18/03/2020	EMISSIONE	PAPPALARDO	DI RUSCIO	PEDINI	Foglio 20 di 20 Scala 1:10000
INDICE	DATA	REVISIONI	ELABORATO	VERIFICATO	APPROVATO	
			Dis. PG-PAI-331			
			Comm. NR/19188			



LEGENDA

SIMBOLOGIA CARTOGRAFICA

- | | | | |
|--|---|--|---|
| | Metanodotti da porre fuori esercizio e recuperare | | Impianti di linea da porre fuori esercizio e recuperare |
| | Metanodotti in progetto | | Impianti di linea in progetto |
| | Metanodotto in esercizio da ricollegare | | Impianti esistenti da ricollegare |
| | Metanodotti in progetto (altre opere) | | Impianti di linea in esercizio |
| | Metanodotti in esercizio | | Gallerie, Tunnel, Mini-Microtunnel, Raise Boring, T.O.C. e Direct Pipe. |
| | Altre condotte di terzi | | Depositi temporanei |
| | Aree impianti stacco-terminale in progetto | | Adeguamento strade esistenti |
| | Aree impianti stacco-terminale esistenti | | Strade di accesso provvisorio |
| | Limite sovrapposizione fogli | | Nuova viabilita' |
| | | | TRATTO X: xxx m Tratti di rimozione |

LIVELLI DI PERICOLOSITA'

- | | |
|--|------------------|
| | P0 basso |
| | P1 moderato |
| | P2 medio |
| | P3 elevato |
| | P4 molto elevato |

SIMBOLOGIA MECCANICA

- | | |
|--|--|
| | Punto di intercettazione di linea (P.I.L.) |
| | Punto di intercettazione di derivazione importante (P.I.D.I.) |
| | Punto di intercettazione di derivazione semplice con stacco da P.I.L. (P.I.D.S.) |
| | Punto di intercettazione e derivazione semplice con stacco da Linea (P.I.D.S.) |
| | Punto di intercettazione con discaggio di allacciamento (P.I.D.A.) |
| | Punto predisposto per il discaggio di allacciamento (P.P.D.A.) |
| | Punto di sezionamento elettrico terminale (P.S.E.T.) |
| | Stazione predisposta per lancio e ricevimento PIG |
| | Impianto di riduzione/ regolazione della pressione |

Progressiva chilometrica	N.
Comuni	
Province	
Impianti	
Attraversamenti	
Strade - Piste - Piazzole tubazioni	
Fascia di lavoro	
Tratto in rimozione con scavo a cielo aperto Tratti Esistenti da Ricollegare e Posa Polifora	
Tratto da lasciare in opera e intasare	
Tratto con estrazione del tubo di linea e intasamento del tubo di protezione	