



COROGRAFIA Scala 1:250.000



Il presente disegno e' di proprieta' aziendale - La Societa' tutelera' i propri diritti a termine di legge.

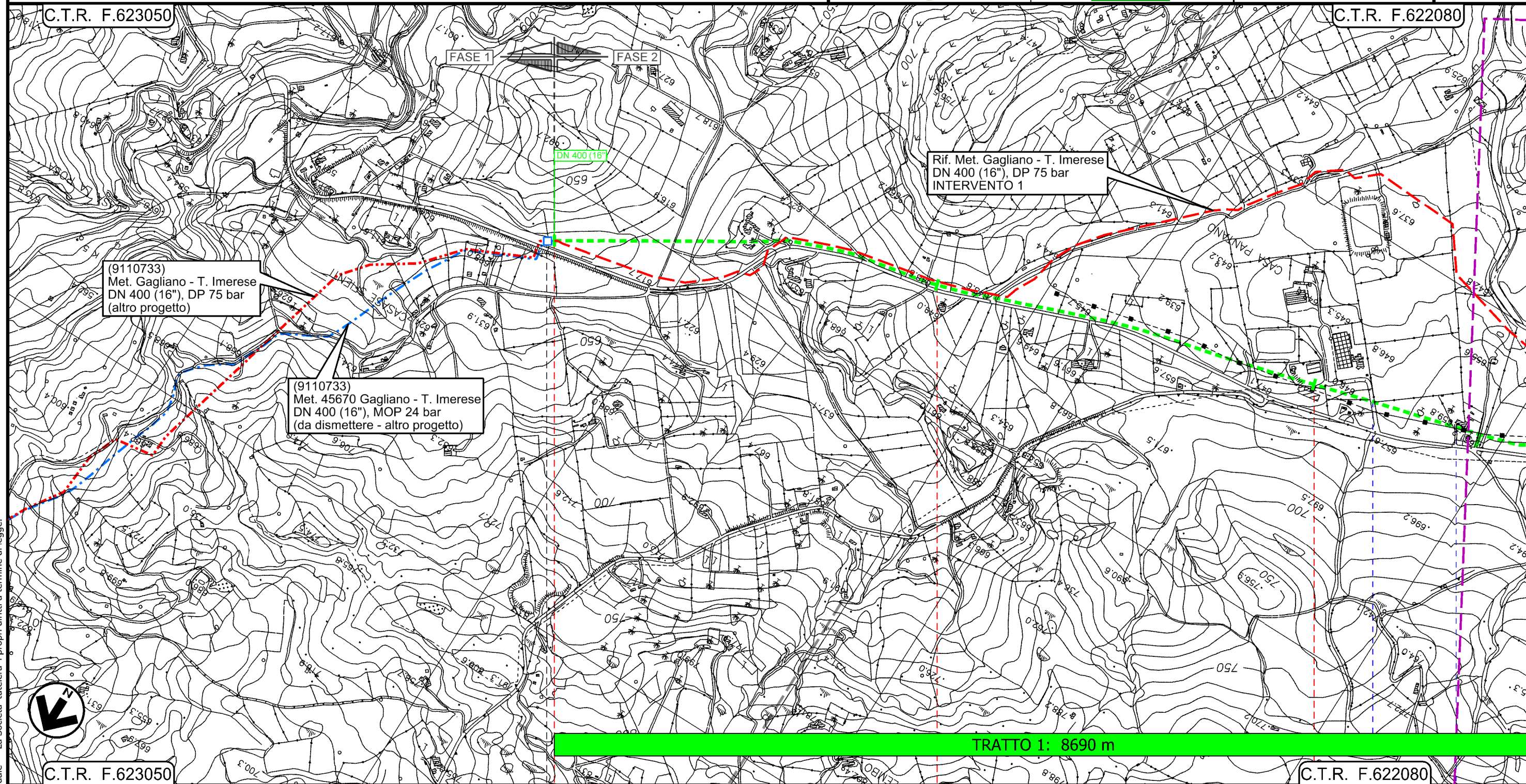
00	18/03/2020	EMISSIONE	PAPPALARDO	DI RUSCIO	PEDINI
INDICE	DATA	REVISIONI	ELABORATO	VERIFICATO	APPROVATO
 			Dis. PG-PAI-333		
			Fg. 1 di 20		
<p style="text-align: center;">Metanodotto Gagliano - T. Imerese DN vari, MOP 24 bar</p> <p style="text-align: right;">FASE 2</p>			Comm. NR/19188		
			INDICE	00	
Rimozione Condotta Esistente PAI - CARTA DELLA PERICOLOSITA' IDRAULICA			Sostituisce il		
			Sostituito dal		
			Scala 1:10000		

Metanodotto Gagliano - T. Imerese
DN vari, MOP 24 bar

FASE 2

Rimozione Condotta Esistente
PAI - CARTA DELLA PERICOLOSITA' IDRAULICA

00	18/03/2020	EMISSIONE	PAPPALARDO	DI RUSCIO	PEDINI	Foglio 2
INDICE	DATA	REVISIONI	ELABORATO	VERIFICATO	APPROVATO	
			Dis. PG-PAI-333			di 20
			Comm. NR/19188			Scala 1:10000



Il presente disegno e' di proprieta' aziendale - La Societa' tutela i propri diritti a termine di legge.



45670/5.2 Km 0+000

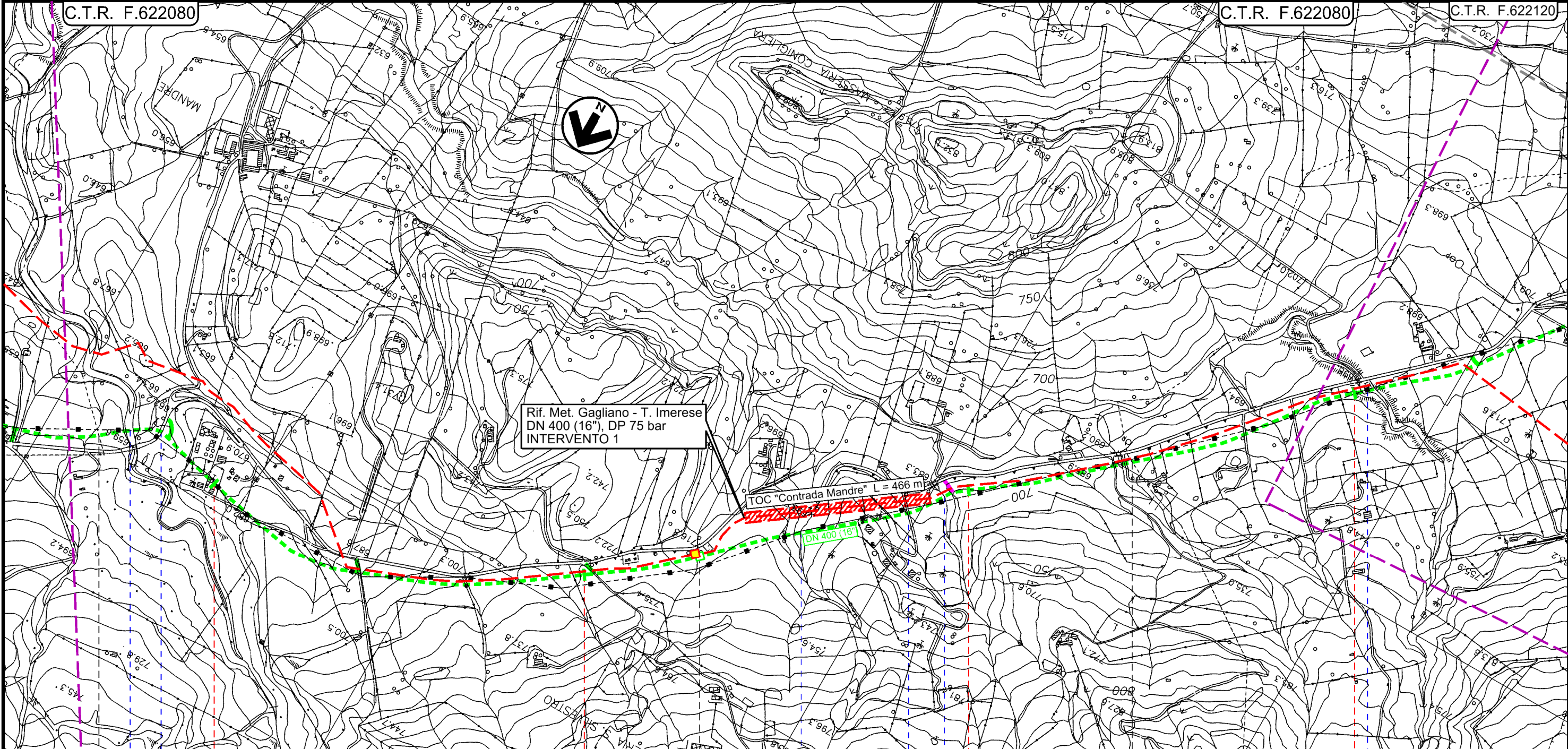
Strada privata — Strada privata —

Metanodotto Gagliano - T. Imerese
DN vari, MOP 24 bar

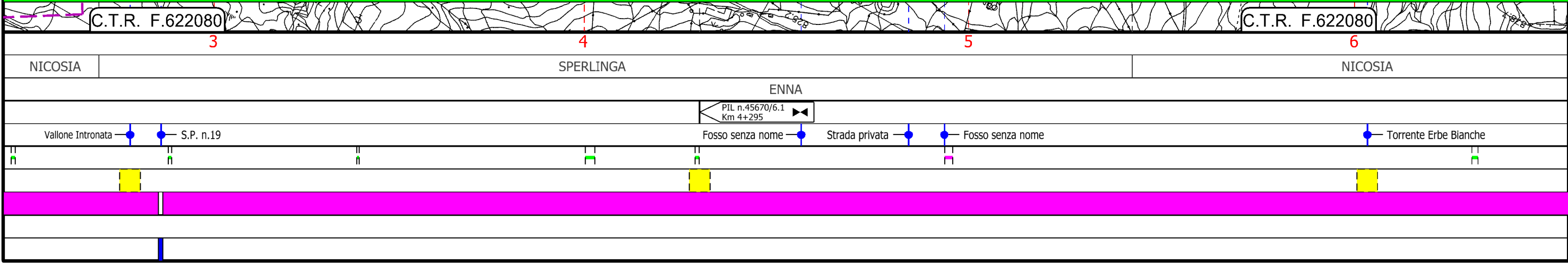
FASE 2

Rimozione Condotta Esistente
PAI - CARTA DELLA PERICOLOSITA' IDRAULICA

00	18/03/2020	EMISSIONE	PAPPALARDO	DI RUSCIO	PEDINI	Foglio 3
INDICE	DATA	REVISIONI	ELABORATO	VERIFICATO	APPROVATO	
			Dis. PG-PAI-333			di 20
			Comm. NR/19188			Scala 1:10000



TRATTO 1: 8690 m



Il presente disegno e' di proprieta' aziendale - La Societa' tutelera' i propri diritti a termine di legge.


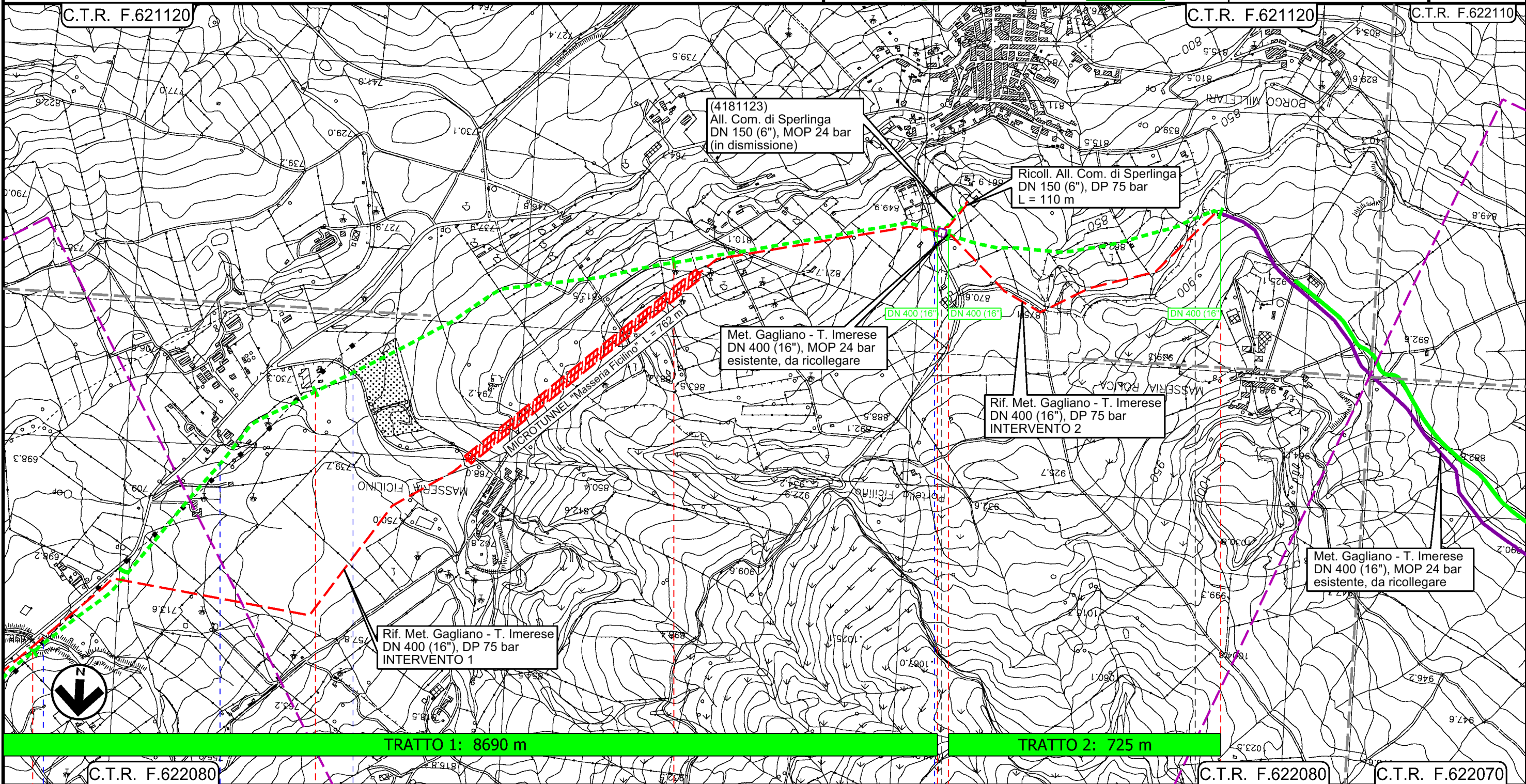
Metanodotto Gagliano - T. Imerese

DN vari, MOP 24 bar

FASE 2

Rimozione Condotta Esistente
PAI - CARTA DELLA PERICOLOSITA' IDRAULICA

00	18/03/2020	EMISSIONE	PAPPALARDO	DI RUSCIO	PEDINI	Foglio 4
INDICE	DATA	REVISIONI	ELABORATO	VERIFICATO	APPROVATO	
			Dis. PG-PAI-333			di 20
			Comm. NR/19188			Scala 1:10000



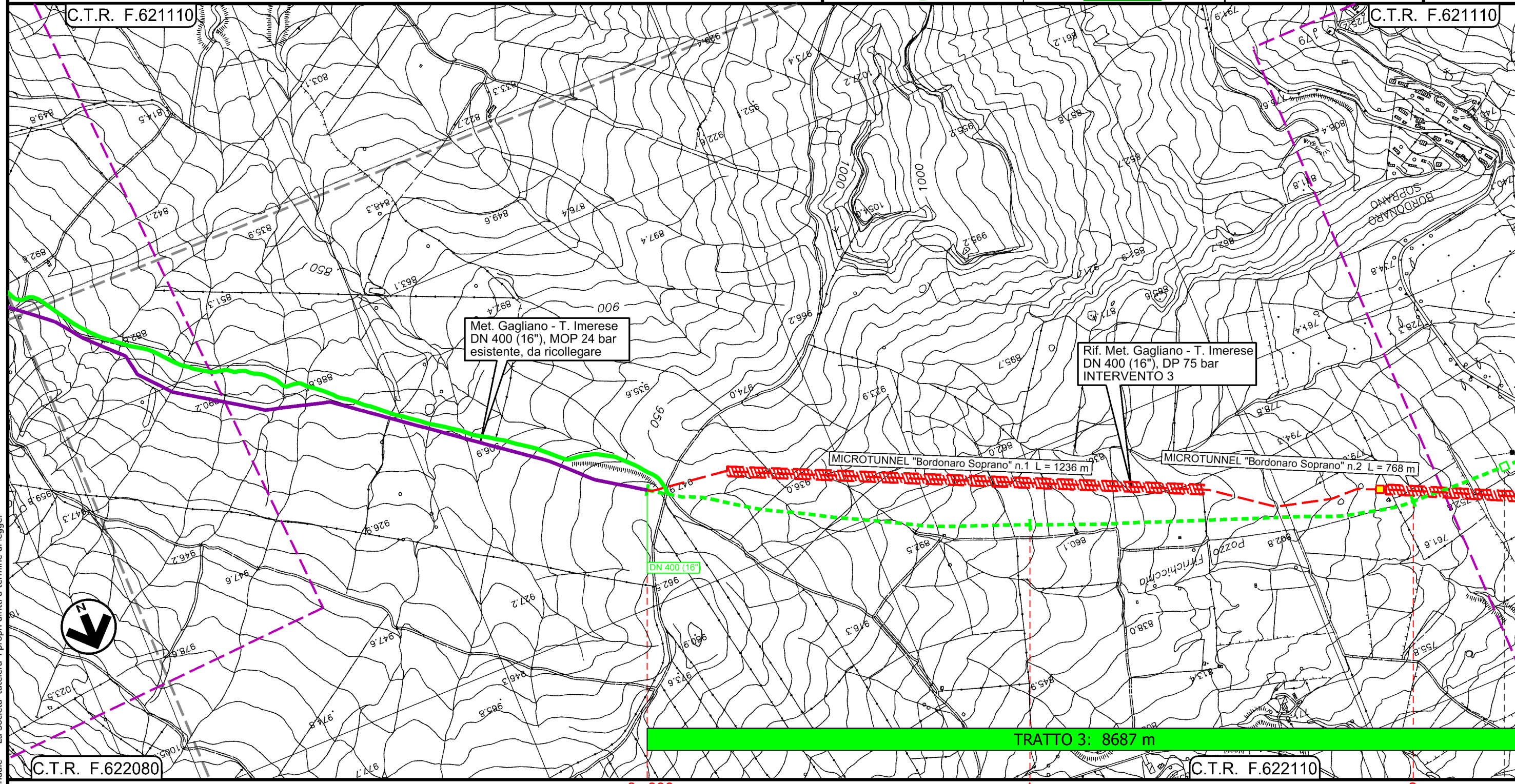
Il presente disegno e' di proprieta' aziendale - La Societa' tutelera i propri diritti a termine di legge.

Metanodotto Gagliano - T. Imerese
DN vari, MOP 24 bar

FASE 2

Rimozione Condotta Esistente
PAI - CARTA DELLA PERICOLOSITA' IDRAULICA

00	18/03/2020	EMISSIONE	PAPPALARDO	DI RUSCIO	PEDINI	Foglio 5 di 20 Scala 1:10000
INDICE	DATA	REVISIONI	ELABORATO	VERIFICATO	APPROVATO	
			Dis. PG-PAI-333			
			Comm. NR/19188			



Il presente disegno e' di proprieta' aziendale - La Societa' tutelera' i propri diritti a termine di legge.

0+000 1 2

GANGI
PALERMO

◀ P.I.L. n.45670/7.1
Km 14+044 ▶

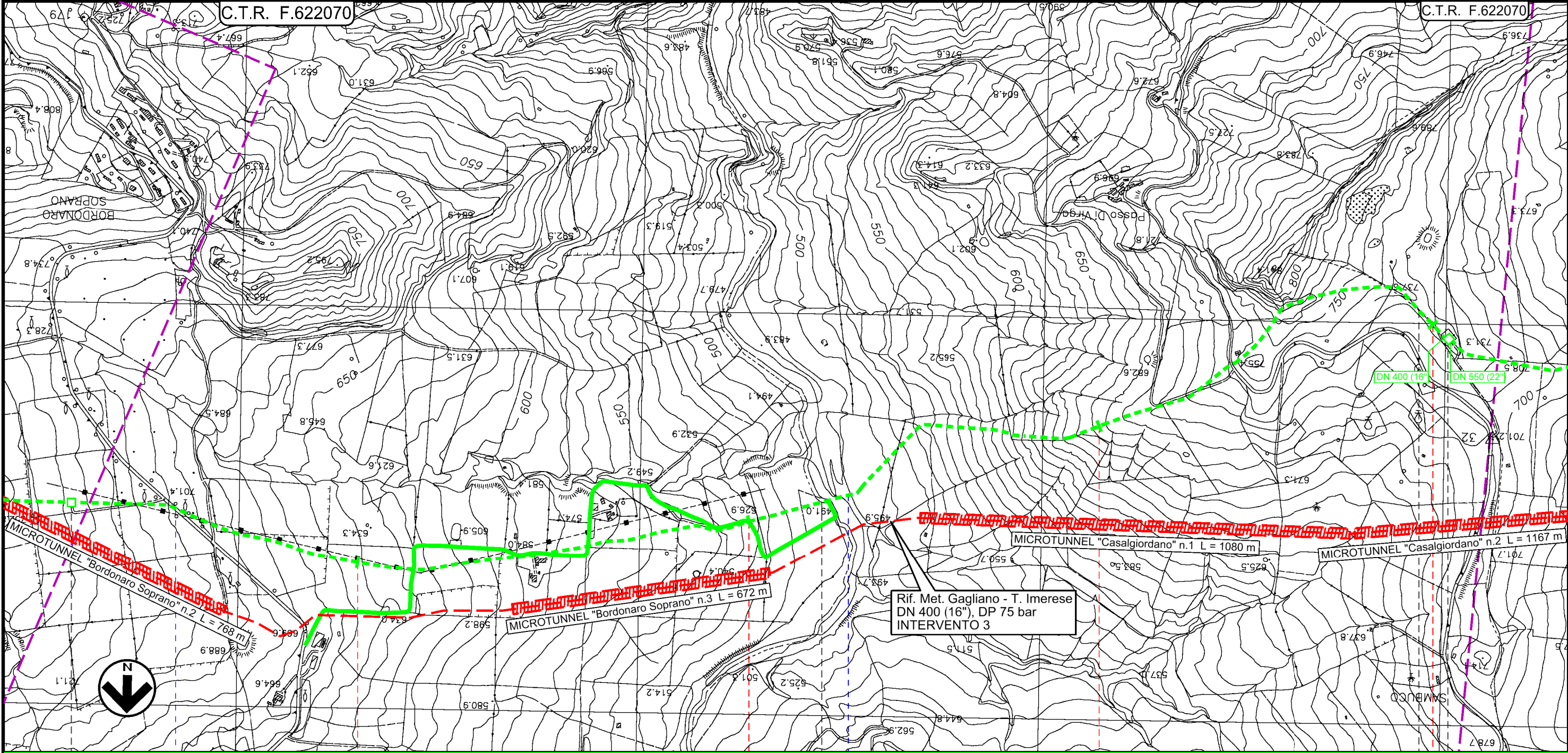
Tratto 2a: 2350 m

Metanodotto Gagliano - T. Imerese
DN vari, MOP 24 bar

FASE 2

Rimozione Condotta Esistente
PAI - CARTA DELLA PERICOLOSITA' IDRAULICA

00	18/03/2020	EMISSIONE	PAPPALARDO	DI RUSCIO	PEDINI	Foglio 6 di 20 Scala 1:10000
INDICE	DATA	REVISIONI	ELABORATO	VERIFICATO	APPROVATO	
			Dis. PG-PAI-333			
			Comm. NR/19188			



TRATTO 3: 8687 m

C.T.R. F.622070	3	4	5	6	C.T.R. F.622070
-----------------	---	---	---	---	-----------------

GANGI

PALERMO

BLUFI

ALIMENA

PIL n.45670/7.1
Km 14+044

S.P. n.14

Impianto n.45670/8 - Trappole di Casalgiordano
Km 17+849

Fiume Gangi

Il presente disegno e' di proprieta' aziendale - La Societa' tutelera' i propri diritti a termine di legge.

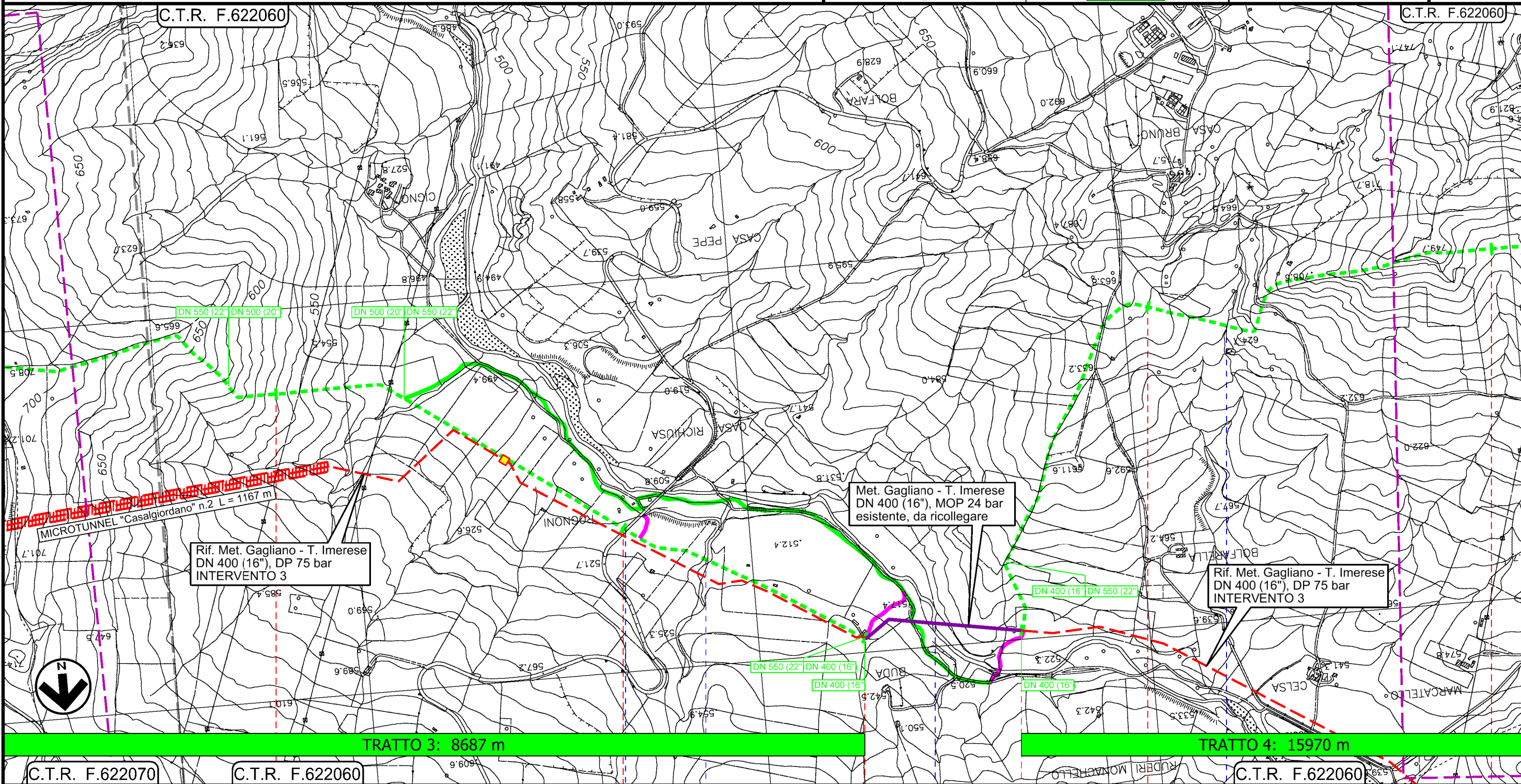
Metanodotto Gagliano - T. Imerese

DN vari, MOP 24 bar

FASE 2

Rimozione Condotta Esistente
PAI - CARTA DELLA PERICOLOSITA' IDRAULICA

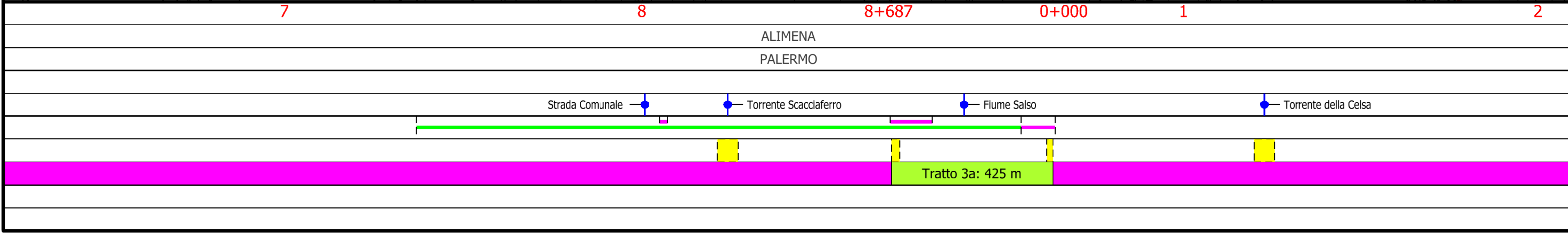
00	18/03/2020	EMISSIONE	PAPPALARDO	DI RUSCIO	PEDINI	Foglio 7
INDICE	DATA	REVISIONI	ELABORATO	VERIFICATO	APPROVATO	
			Dis. PG-PAI-333			di 20
			Comm. NR/19188			Scala 1:10000



Il presente disegno e' di proprieta' aziendale - La Societa' tutelera' i propri diritti a termine di legge.

ALIMENA
PALERMO

Strada Comunale Torrente Scacciaferro Fiume Salso Torrente della Celsa

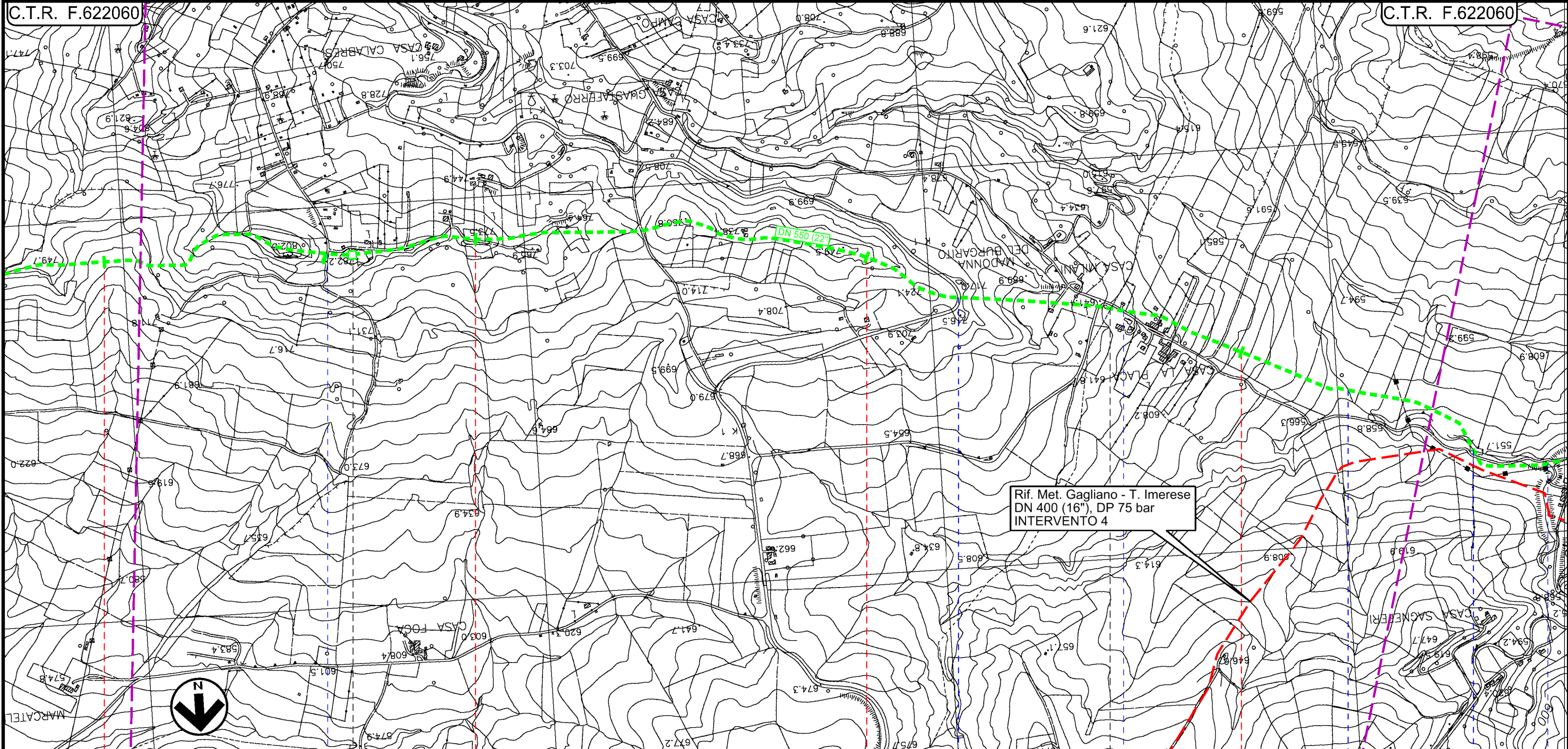


Metanodotto Gagliano - T. Imerese
DN vari, MOP 24 bar

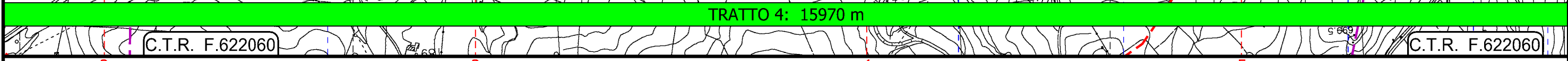
FASE 2

Rimozione Condotta Esistente
PAI - CARTA DELLA PERICOLOSITA' IDRAULICA

00	18/03/2020	EMISSIONE	PAPPALARDO	DI RUSCIO	PEDINI	Foglio 8
INDICE	DATA	REVISIONI	ELABORATO	VERIFICATO	APPROVATO	
			Dis. PG-PAI-333			di 20
			Comm. NR/19188			Scala 1:10000



TRATTO 4: 15970 m



ALIMENA

PALERMO

BOMPIETRO

PIL n.45670/8.1
Km 23+596
Strada comunale

S.S. n.290 Strada comunale di Sagnefere

Torrente Burgarito

Torrente Pallaccio

Fosso senza nome

Il presente disegno e' di proprieta' aziendale - La Societa' tutelera' i propri diritti a termine di legge.

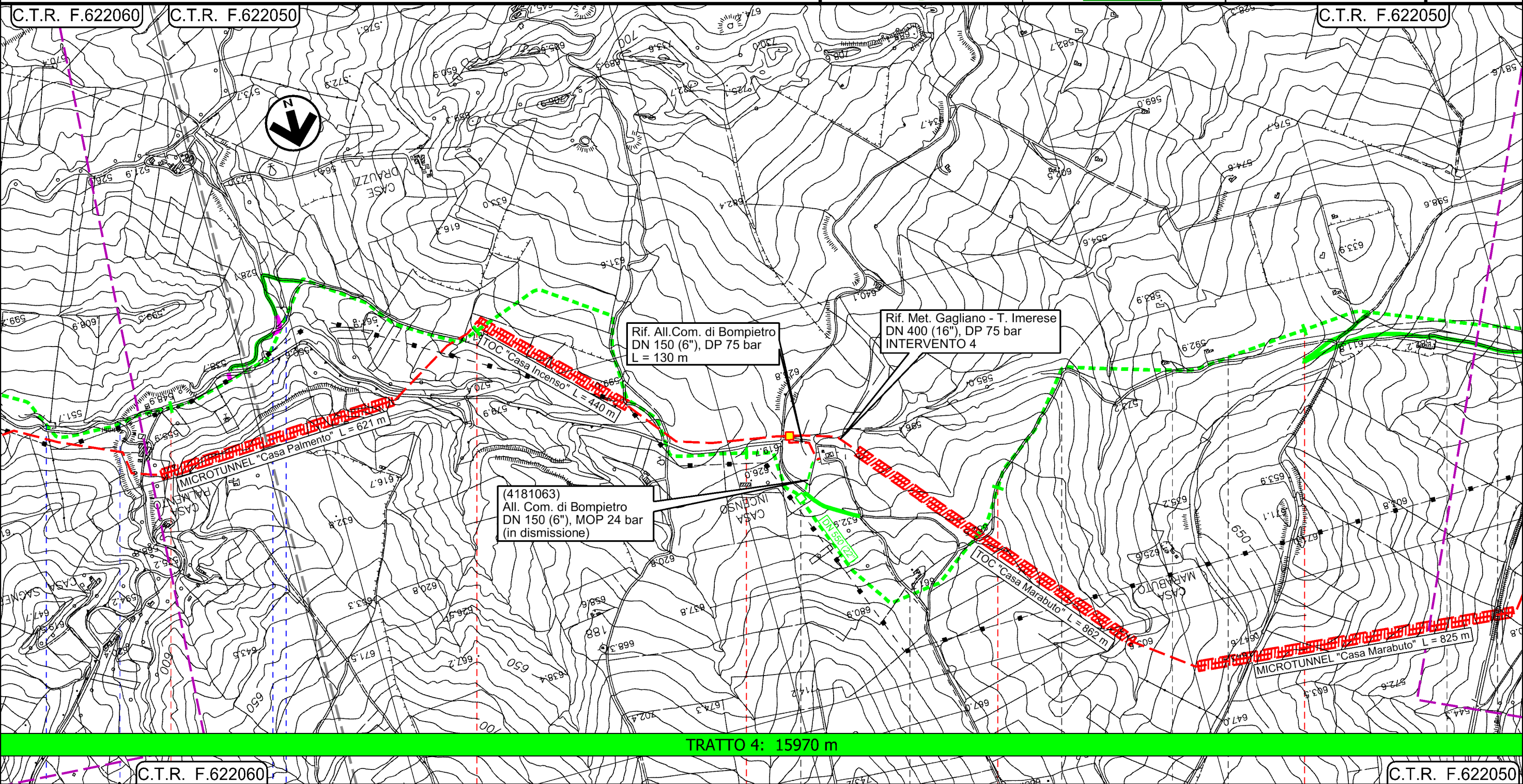
Metanodotto Gagliano - T. Imerese

DN vari, MOP 24 bar

FASE 2

Rimozione Condotta Esistente
PAI - CARTA DELLA PERICOLOSITA' IDRAULICA

00	18/03/2020	EMISSIONE	PAPPALARDO	DI RUSCIO	PEDINI	Foglio 9 di 20 Scala 1:10000
INDICE	DATA	REVISIONI	ELABORATO	VERIFICATO	APPROVATO	
			Dis. PG-PAI-333			
			Comm. NR/19188			





C.T.R. F.622060		C.T.R. F.622050	
6	7	8	9
BOMPIETRO		BLUFI	RESULTTANO
PALERMO		BLUFI	RESULTTANO
		CALTANISSETTA	CALTANISSETTA
		BLUFI	BLUFI
		PALERMO	PALERMO
		CALTANISSETTA	CALTANISSETTA
		CALTANISSETTA	CALTANISSETTA

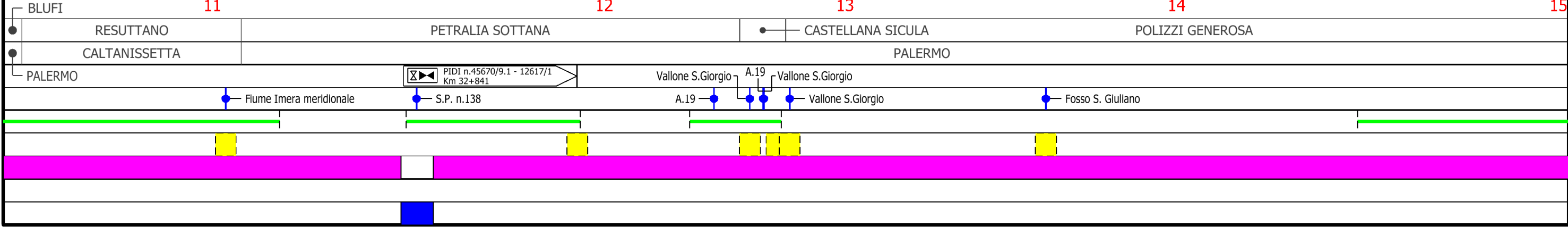
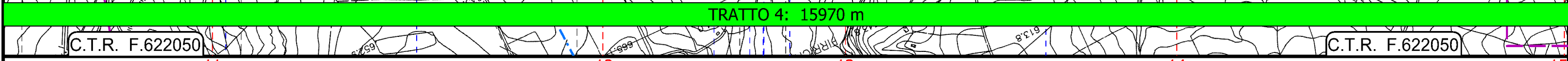
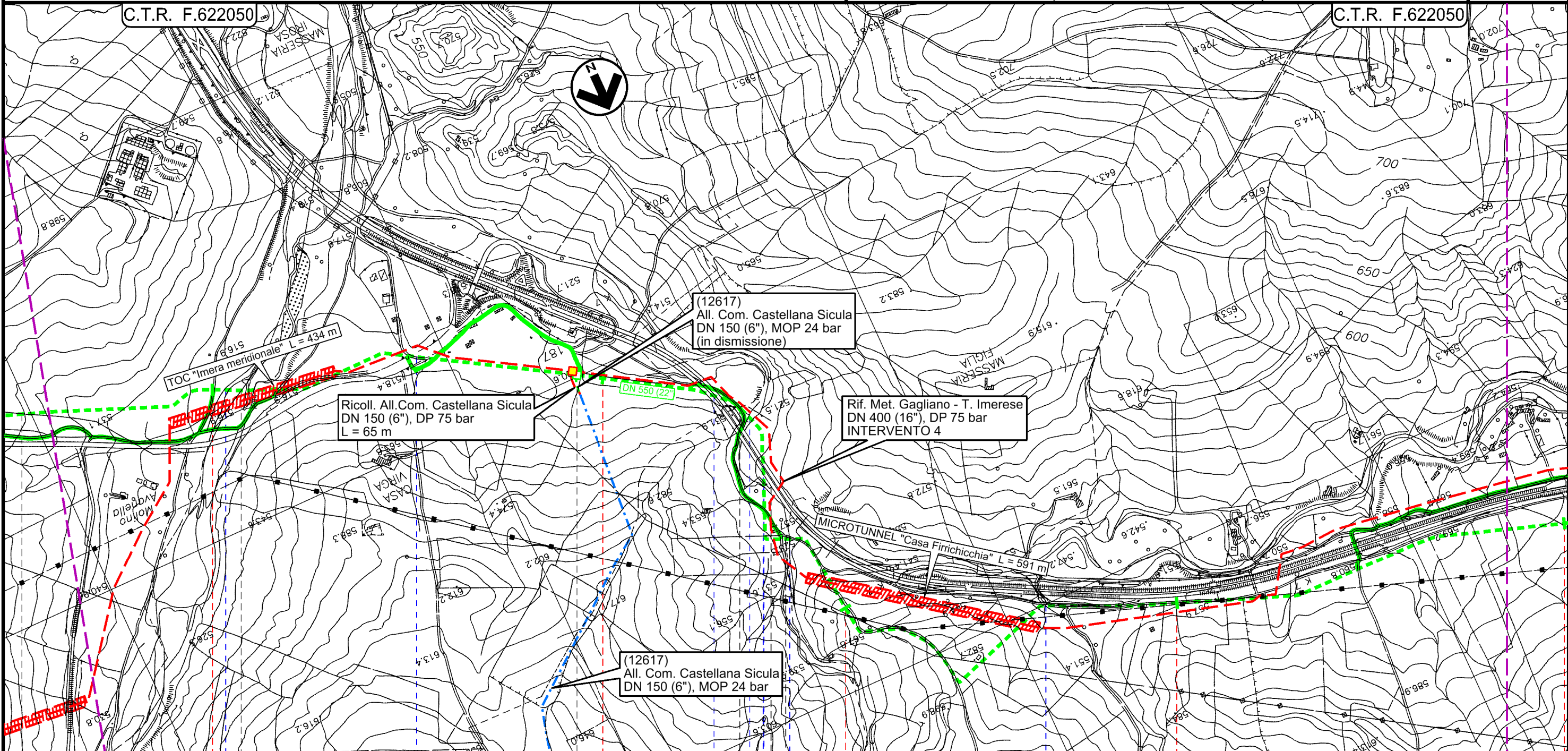
Il presente disegno e' di proprieta' aziendale - La Societa' tutelera' i propri diritti a termine di legge.

Metanodotto Gagliano - T. Imerese
DN vari, MOP 24 bar

FASE 2

Rimozione Condotta Esistente
PAI - CARTA DELLA PERICOLOSITA' IDRAULICA

00	18/03/2020	EMISSIONE	PAPPALARDO	DI RUSCIO	PEDINI	Foglio 10 di 20 Scala 1:10000
INDICE	DATA	REVISIONI	ELABORATO	VERIFICATO	APPROVATO	
 			Dis. PG-PAI-333			
			Comm. NR/19188			



Il presente disegno e' di proprieta' aziendale - La Societa' tutelera' i propri diritti a termine di legge.

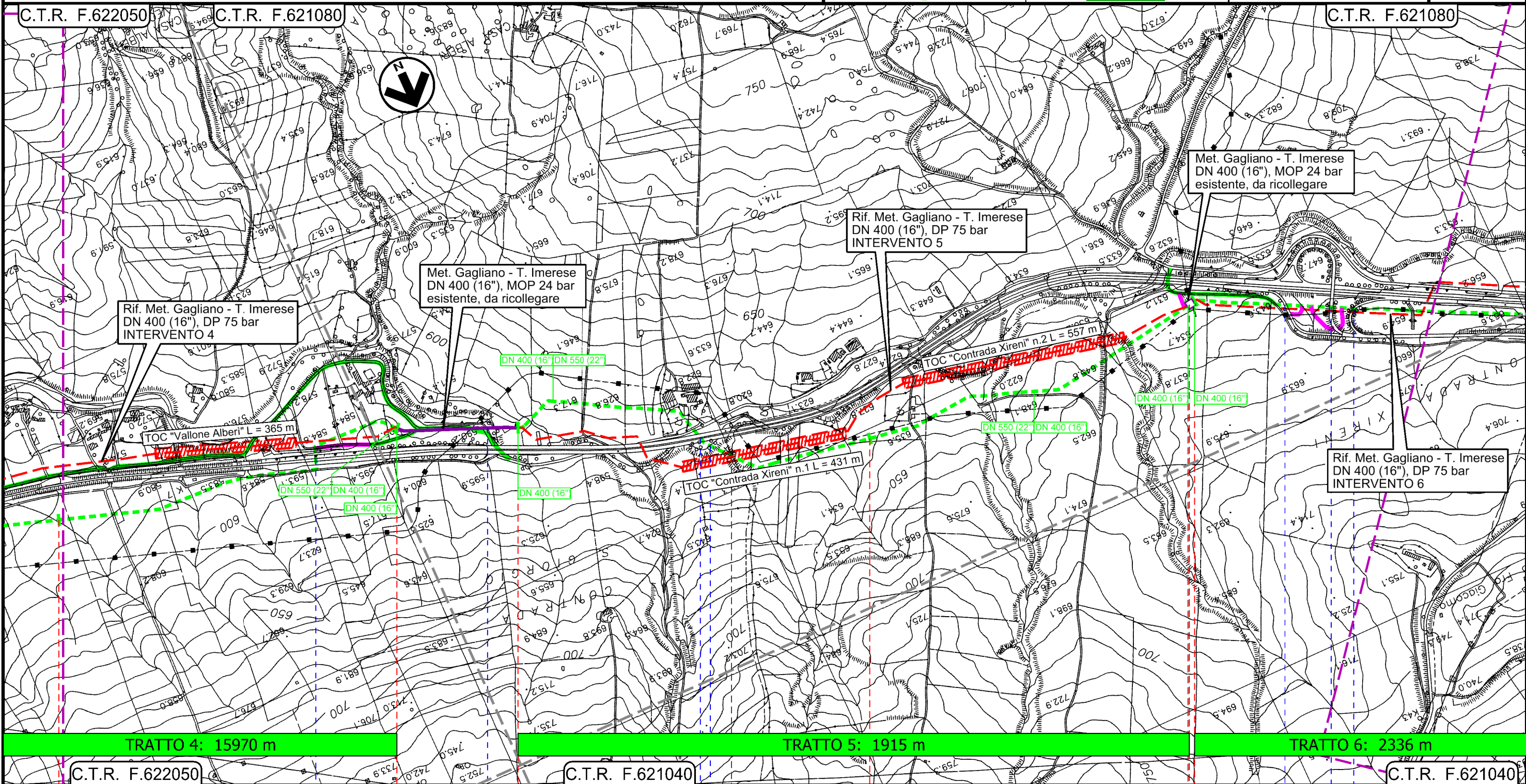
Metanodotto Gagliano - T. Imerese

DN vari, MOP 24 bar

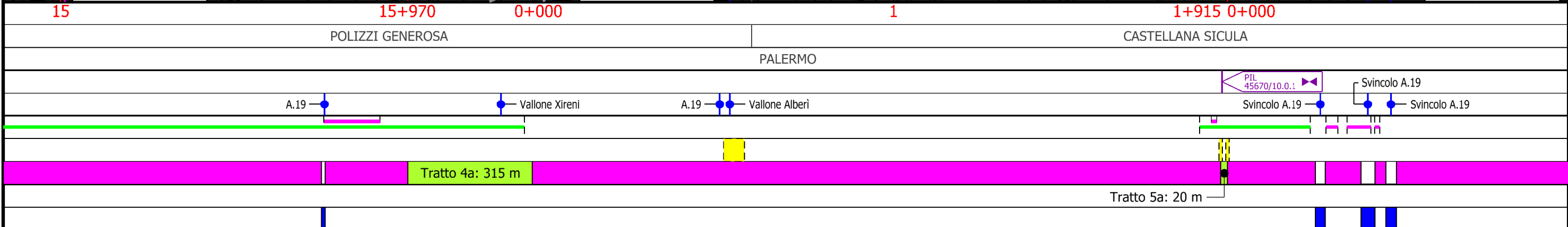
FASE 2

Rimozione Condotta Esistente PAI - CARTA DELLA PERICOLOSITA' IDRAULICA

00	18/03/2020	EMISSIONE	PAPPALARDO	DI RUSCIO	PEDINI	Foglio
INDICE	DATA	REVISIONI	ELABORATO	VERIFICATO	APPROVATO	11
Dis. PG-PAI-333						di 20
Comm. NR/19188						Scala 1:10000



Il presente disegno e' di proprieta' aziendale - La Societa' tutelera' i propri diritti a termine di legge.



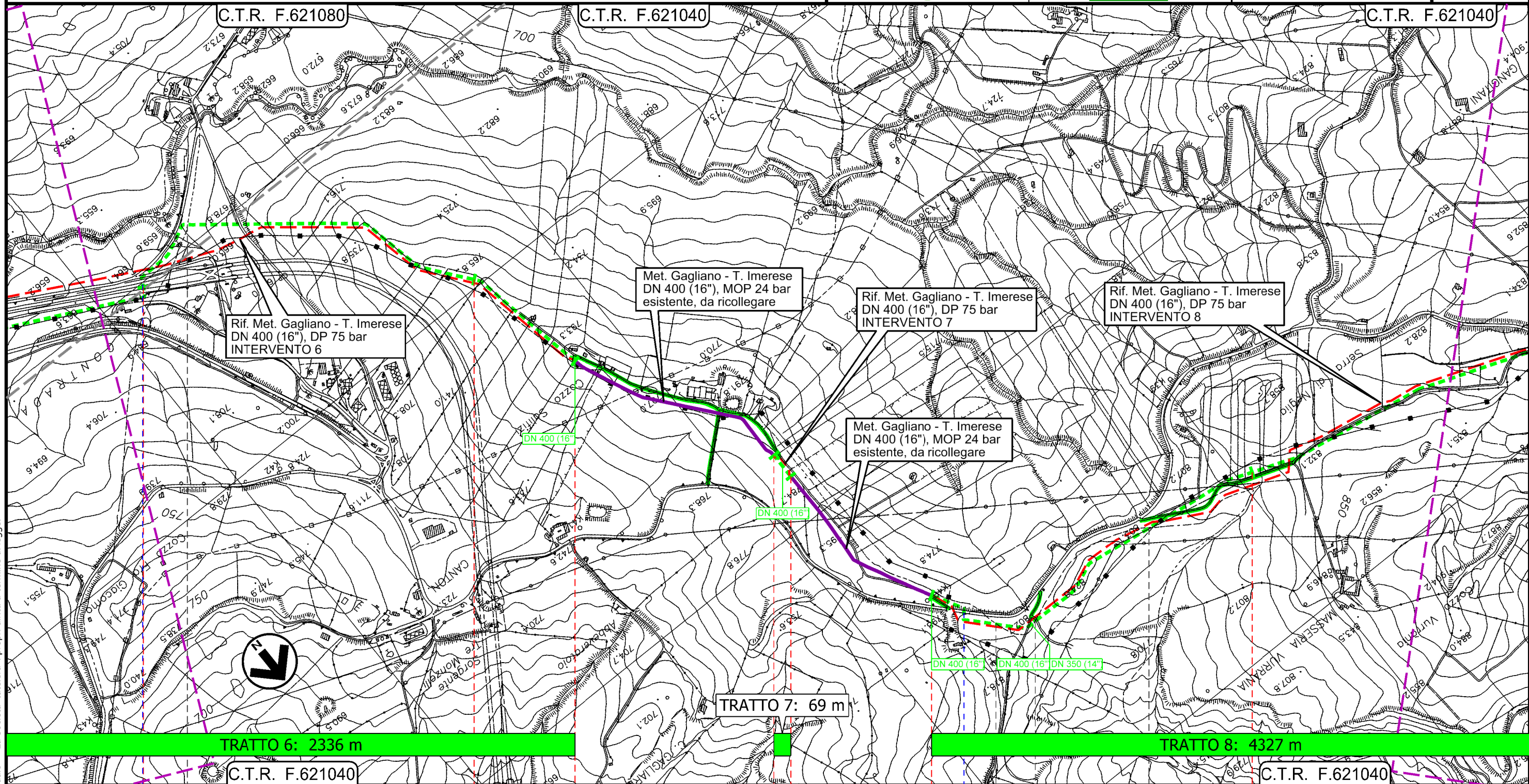
Metanodotto Gagliano - T. Imerese

DN vari, MOP 24 bar

FASE 2

Rimozione Condotta Esistente
PAI - CARTA DELLA PERICOLOSITA' IDRAULICA

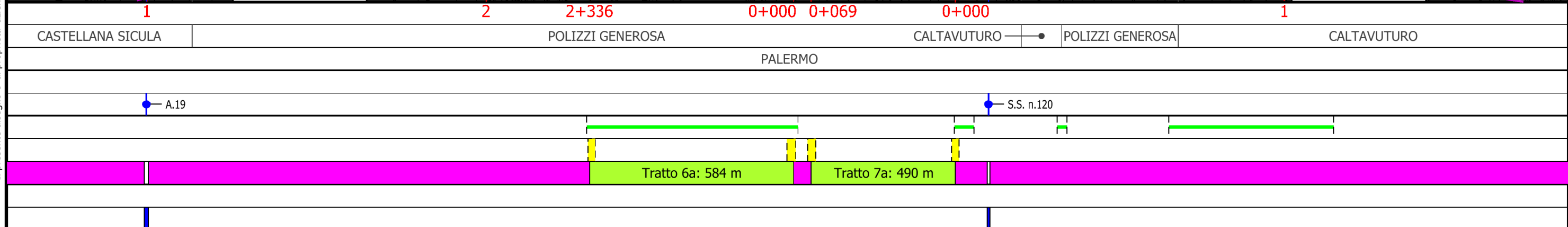
00	18/03/2020	EMISSIONE	PAPPALARDO	DI RUSCIO	PEDINI	Foglio 12
INDICE	DATA	REVISIONI	ELABORATO	VERIFICATO	APPROVATO	di 20
						Scala 1:10000
						Dis. PG-PAI-333
						Comm. NR/19188



TRATTO 6: 2336 m

TRATTO 7: 69 m

TRATTO 8: 4327 m



Il presente disegno e' di proprieta' aziendale - La Societa' tutelera' i propri diritti a termine di legge.


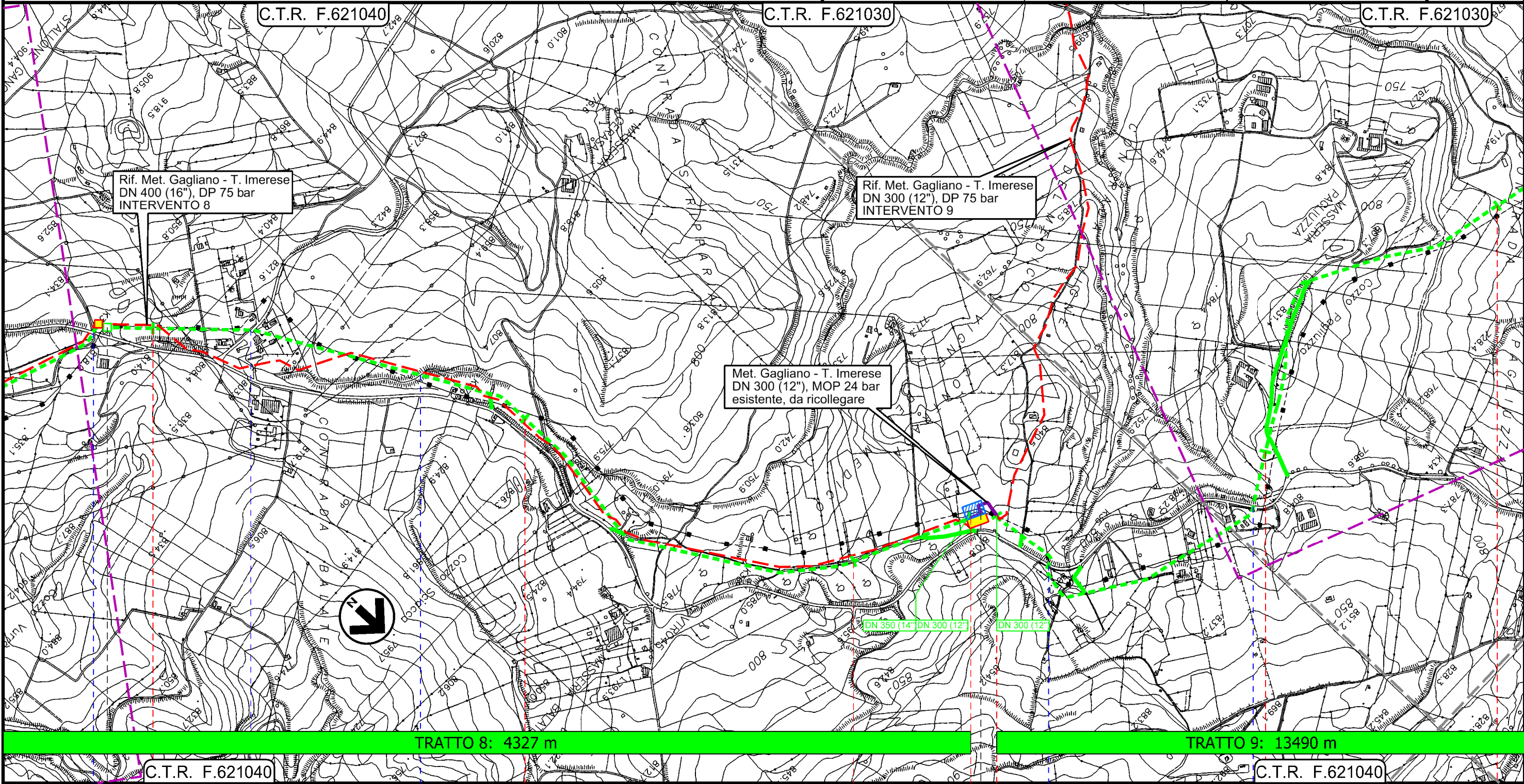
Metanodotto Gagliano - T. Imerese

DN vari, MOP 24 bar

FASE 2

Rimozione Condotta Esistente PAI - CARTA DELLA PERICOLOSITA' IDRAULICA

00	18/03/2020	EMISSIONE	PAPPALARDO	DI RUSCIO	PEDINI	Foglio
INDICE	DATA	REVISIONI	ELABORATO	VERIFICATO	APPROVATO	13
Dis. PG-PAI-333						di 20
Comm. NR/19188						Scala 1:10000





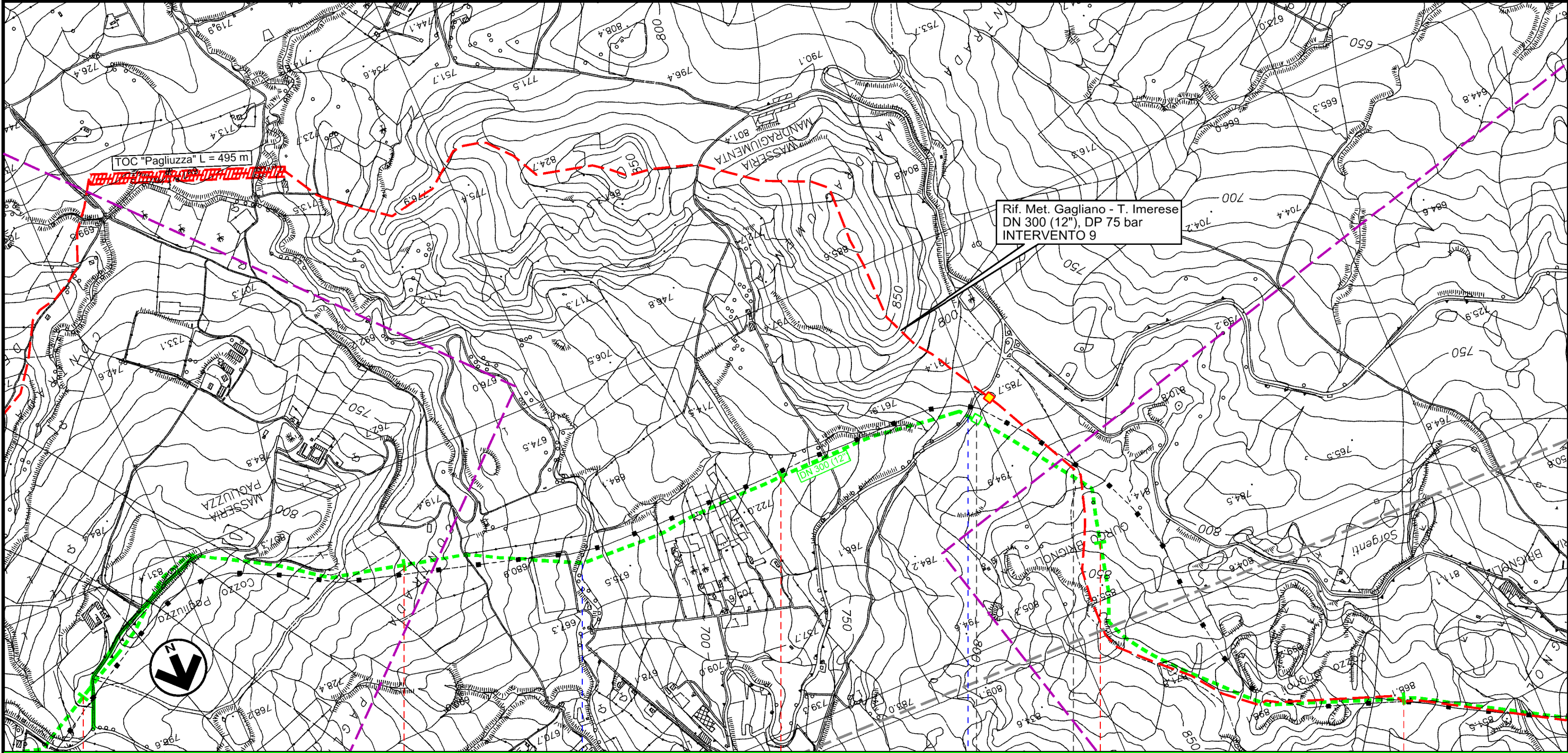
Il presente disegno e' di proprieta' aziendale - La Societa' tutelera' i propri diritti a termine di legge.

Metanodotto Gagliano - T. Imerese
DN vari, MOP 24 bar

FASE 2

Rimozione Condotta Esistente
PAI - CARTA DELLA PERICOLOSITA' IDRAULICA

00	18/03/2020	EMISSIONE	PAPPALARDO	DI RUSCIO	PEDINI	Foglio 14
INDICE	DATA	REVISIONI	ELABORATO	VERIFICATO	APPROVATO	di 20
 						Dis. PG-PAI-333
						Scala 1:10000
						Comm. NR/19188



TRATTO 9: 13490 m

C.T.R. F.621030

C.T.R. F.621050

C.T.R. F.621050

CALTAVUTURO

PALERMO

SCLAFANI BAGNI

Torrente di Caltavuturo

S.P. n.8

PIL n.45670/11.1
Km 50+582

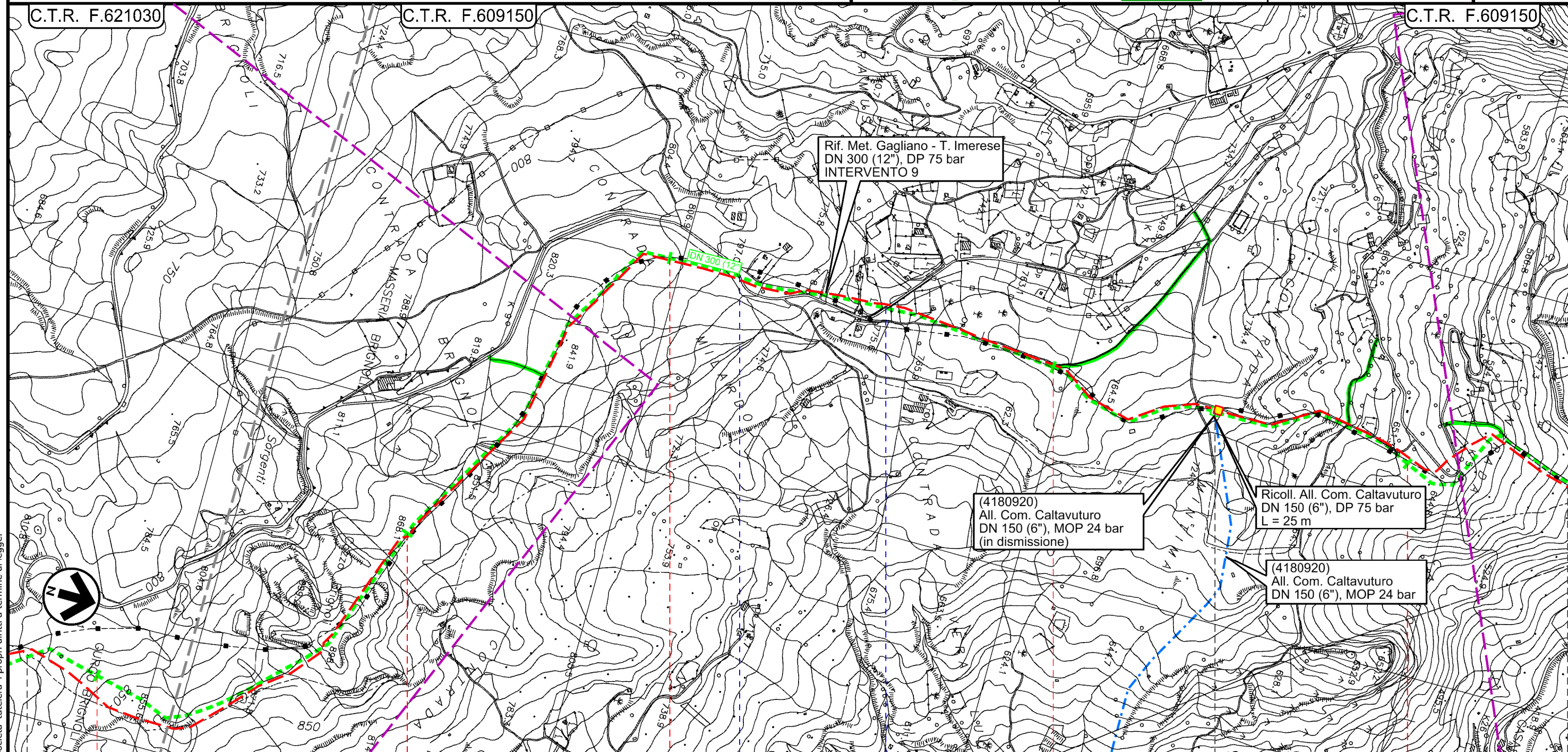
Il presente disegno e' di proprieta' aziendale - La Societa' tutelera i propri diritti a termine di legge.

Metanodotto Gagliano - T. Imerese
DN vari, MOP 24 bar

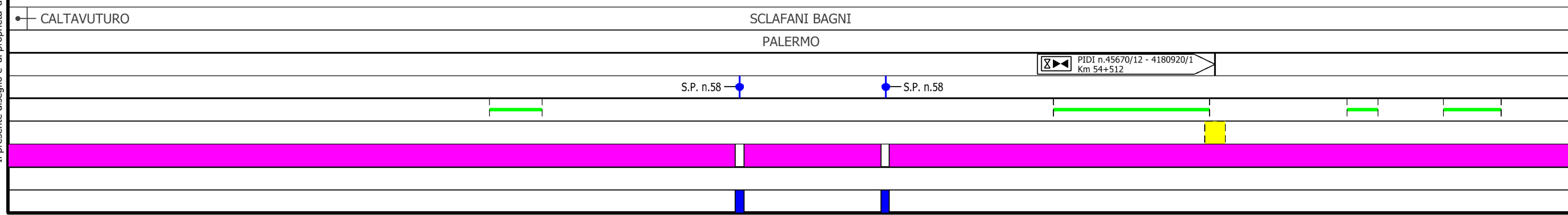
FASE 2

Rimozione Condotta Esistente
PAI - CARTA DELLA PERICOLOSITA' IDRAULICA

00	18/03/2020	EMISSIONE	PAPPALARDO	DI RUSCIO	PEDINI	Foglio 15
INDICE	DATA	REVISIONI	ELABORATO	VERIFICATO	APPROVATO	di 20
Dis. PG-PAI-333						Scala 1:10000
Comm. NR/19188						



TRATTO 9: 13490 m



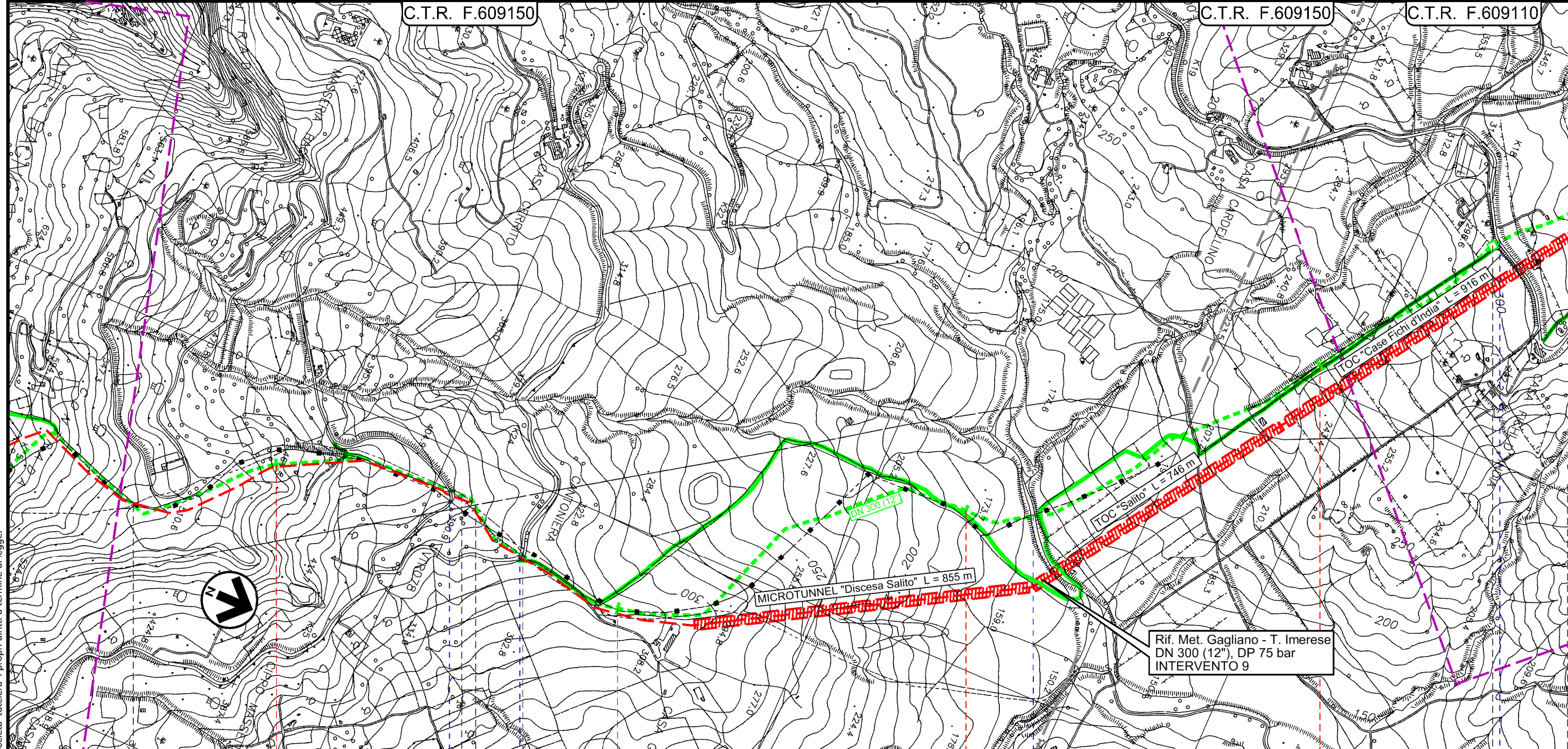
Il presente disegno e' di proprieta' aziendale - La Societa' tutelera' i propri diritti a termine di legge.

Metanodotto Gagliano - T. Imerese
DN vari, MOP 24 bar


FASE 2

Rimozione Condotta Esistente
PAI - CARTA DELLA PERICOLOSITA' IDRAULICA

00	18/03/2020	EMISSIONE	PAPPALARDO	DI RUSCIO	PEDINI	Foglio 16
INDICE	DATA	REVISIONI	ELABORATO	VERIFICATO	APPROVATO	di 20
			Dis. PG-PAI-333			Scala 1:10000
			Comm. NR/19188			



TRATTO 9: 13490 m



Il presente disegno e' di proprieta' aziendale - La Societa' tutelera' i propri diritti a termine di legge.

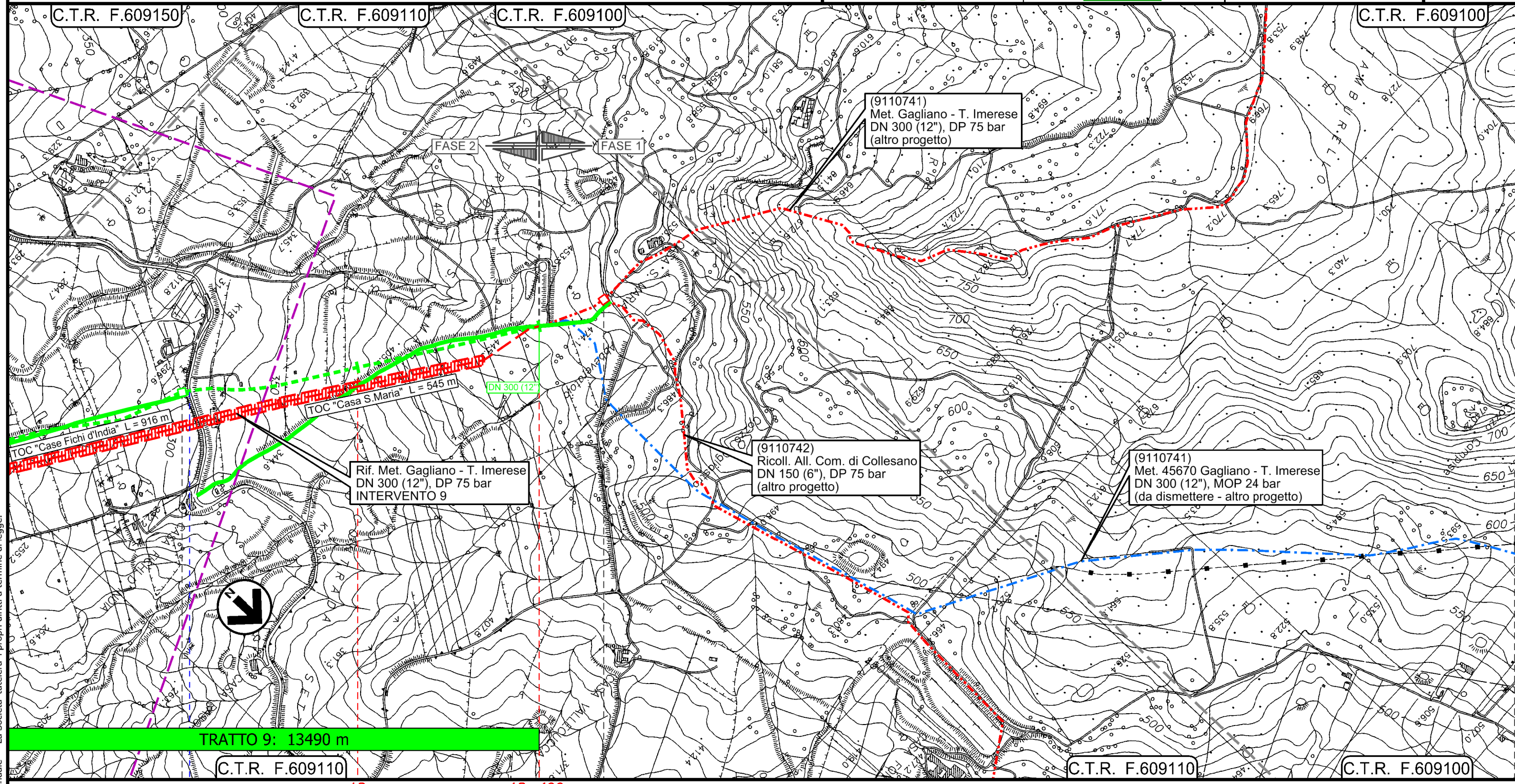
Metanodotto Gagliano - T. Imerese

DN vari, MOP 24 bar

FASE 2

Rimozione Condotta Esistente
PAI - CARTA DELLA PERICOLOSITA' IDRAULICA

00	18/03/2020	EMISSIONE	PAPPALARDO	DI RUSCIO	PEDINI	Foglio 17 di 20 Scala 1:10000
INDICE	DATA	REVISIONI	ELABORATO	VERIFICATO	APPROVATO	
			Dis. PG-PAI-333			
			Comm. NR/19188			



TRATTO 9: 13490 m

C.T.R. F.609110

C.T.R. F.609110

C.T.R. F.609100

SCLAFANI BAGNI

PALERMO

PIL n.45670/12.1
Km 59+492

S.S. n.120

PIDI
Loc. Contrada S.Maria
Km 60+542



4105817/1

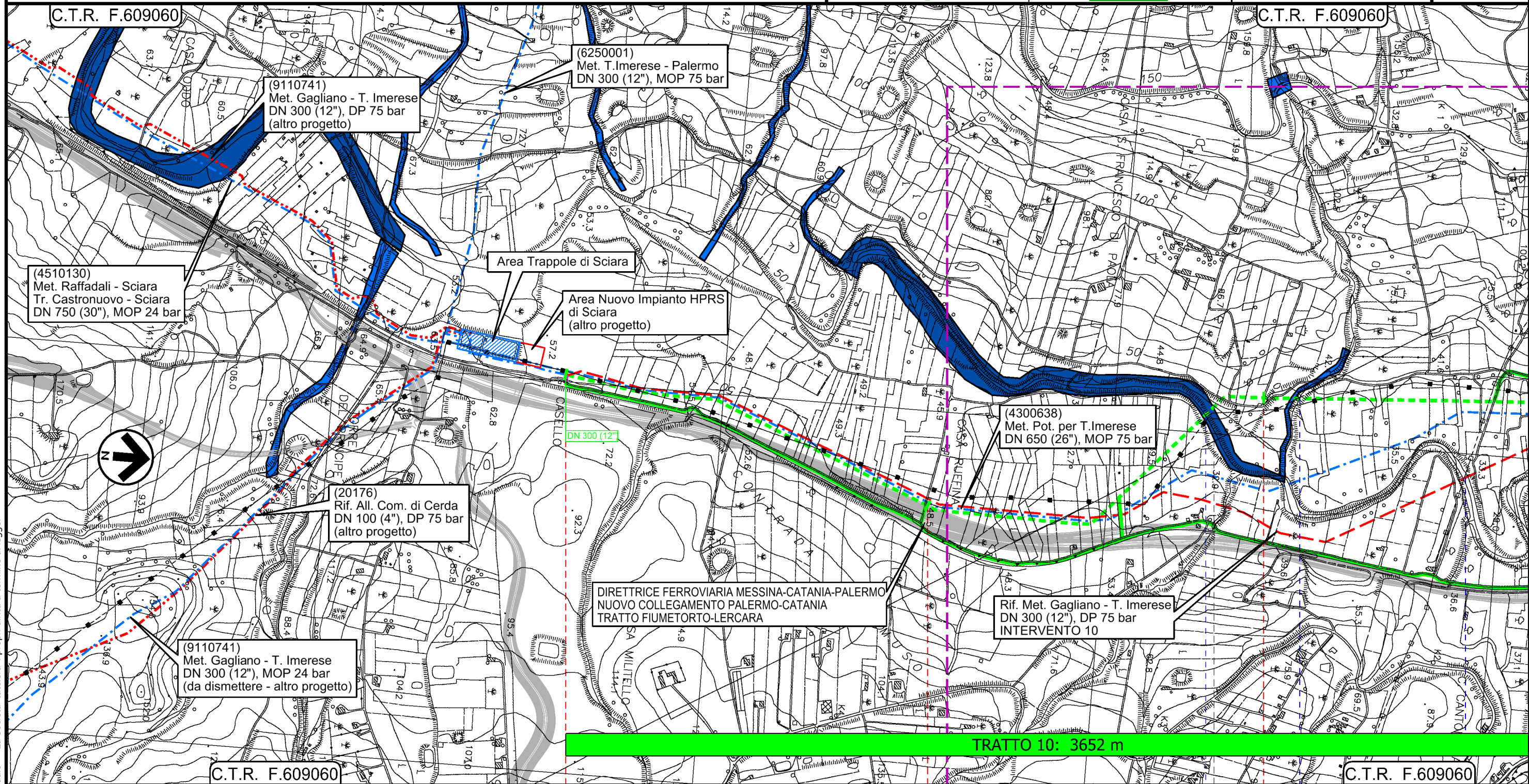
Il presente disegno e' di proprieta' aziendale - La Societa' tutelera' i propri diritti a termine di legge.

Metanodotto Gagliano - T. Imerese
DN vari, MOP 24 bar



FASE 2

Rimozione Condotta Esistente
PAI - CARTA DELLA PERICOLOSITA' IDRAULICA

00	18/03/2020	EMISSIONE	PAPPALARDO	DI RUSCIO	PEDINI	Foglio 18
INDICE	DATA	REVISIONI	ELABORATO	VERIFICATO	APPROVATO	di 20
 						Scala 1:10000
Dis. PG-PAI-333						
Comm. NR/19188						



Il presente disegno e' di proprieta' aziendale - La Societa' tutelera' i propri diritti a termine di legge.

0+000	1	2
PALERMO	TERMINI IMERESE	SCIARA
 		
		


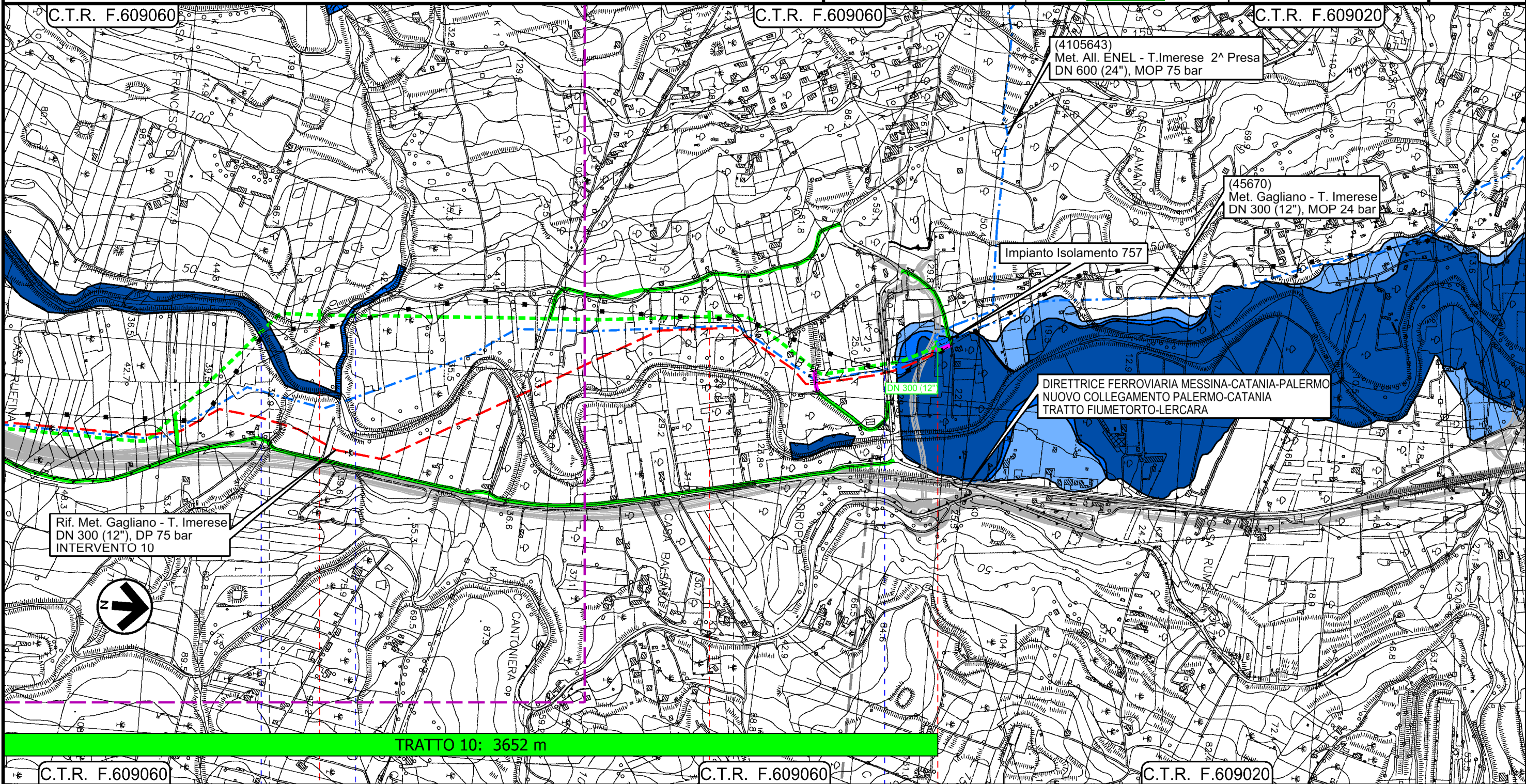
Metanodotto Gagliano - T. Imerese

DN vari, MOP 24 bar

FASE 2

Rimozione Condotta Esistente PAI - CARTA DELLA PERICOLOSITA' IDRAULICA

00	18/03/2020	EMISSIONE	PAPPALARDO	DI RUSCIO	PEDINI	Foglio 19 di 20 Scala 1:10000
INDICE	DATA	REVISIONI	ELABORATO	VERIFICATO	APPROVATO	
			Dis. PG-PAI-333			
			Comm. NR/19188			





Il presente disegno e' di proprieta' aziendale - La Societa' tutelera' i propri diritti a termine di legge.

Metanodotto Gagliano - T. Imerese
DN vari, MOP 24 bar

FASE 2

Rimozione Condotta Esistente
PAI - CARTA DELLA PERICOLOSITA' IDRAULICA

00	18/03/2020	EMISSIONE	PAPPALARDO	DI RUSCIO	PEDINI	Foglio 20 di 20 Scala 1:10000
INDICE	DATA	REVISIONI	ELABORATO	VERIFICATO	APPROVATO	
 			Dis. PG-PAI-333			
			Comm. NR/19188			

LEGENDA

SIMBOLOGIA CARTOGRAFICA

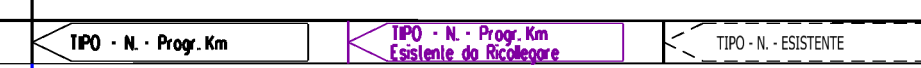

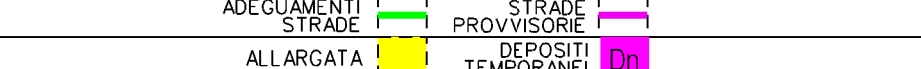
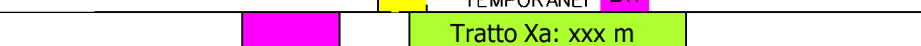
- | | | | |
|--|---|--|---|
| | Metanodotti da porre fuori esercizio e recuperare | | Impianti di linea da porre fuori esercizio e recuperare |
| | Metanodotti in progetto | | Impianti di linea in progetto |
| | Metanodotto in esercizio da ricollegare | | Impianti esistenti da ricollegare |
| | Metanodotti in progetto (altre opere) | | Impianti di linea in esercizio |
| | Metanodotti in esercizio | | Gallerie, Tunnel, Mini-Microtunnel, Raise Boring, T.O.C. e Direct Pipe. |
| | Altre condotte di terzi | | Depositi temporanei |
| | Aree impianti stacco-terminale in progetto | | Adeguamento strade esistenti |
| | Aree impianti stacco-terminale esistenti | | Strade di accesso provvisorio |
| | Limite sovrapposizione fogli | | Nuova viabilita' |
| | | | TRATTO X: xxx m Tratti di rimozione |

VALORI DELLA PERICOLOSITA' IDRAULICA

- P1 Pericolosità bassa
- P2 Pericolosità moderata
- P3 Pericolosità alta

SIMBOLOGIA MECCANICA

- -
 -
 -
 -
 -
 -
 -
- Punto di intercettazione di linea (P.I.L.)
 Punto di intercettazione di derivazione importante (P.I.D.I.)
 Punto di intercettazione di derivazione semplice con stacco da P.I.L. (P.I.D.S.)
 Punto di intercettazione e derivazione semplice con stacco da Linea (P.I.D.S.)
 Punto di intercettazione con discaggio di allacciamento (P.I.D.A.)
 Punto predisposto per il discaggio di allacciamento (P.P.D.A.)
 Punto di sezionamento elettrico terminale (P.S.E.T.)
 Stazione predisposta per lancio e ricevimento PIG
 Impianto di riduzione/ regolazione della pressione

Progressiva chilometrica	N.
Comuni	
Province	
Impianti	
Attraversamenti	
Strade - Piste - Piazzole tubazioni	
Fascia di lavoro	
Tratto in rimozione con scavo a cielo aperto Tratti Esistenti da Ricollegare e Posa Polifora	
Tratto da lasciare in opera e intasare	
Tratto con estrazione del tubo di linea e intasamento del tubo di protezione	