



COROGRAFIA Scala 1:250.000





Il presente disegno e' di proprieta' aziendale - La Societa' tutelera' i propri diritti a termine di legge.

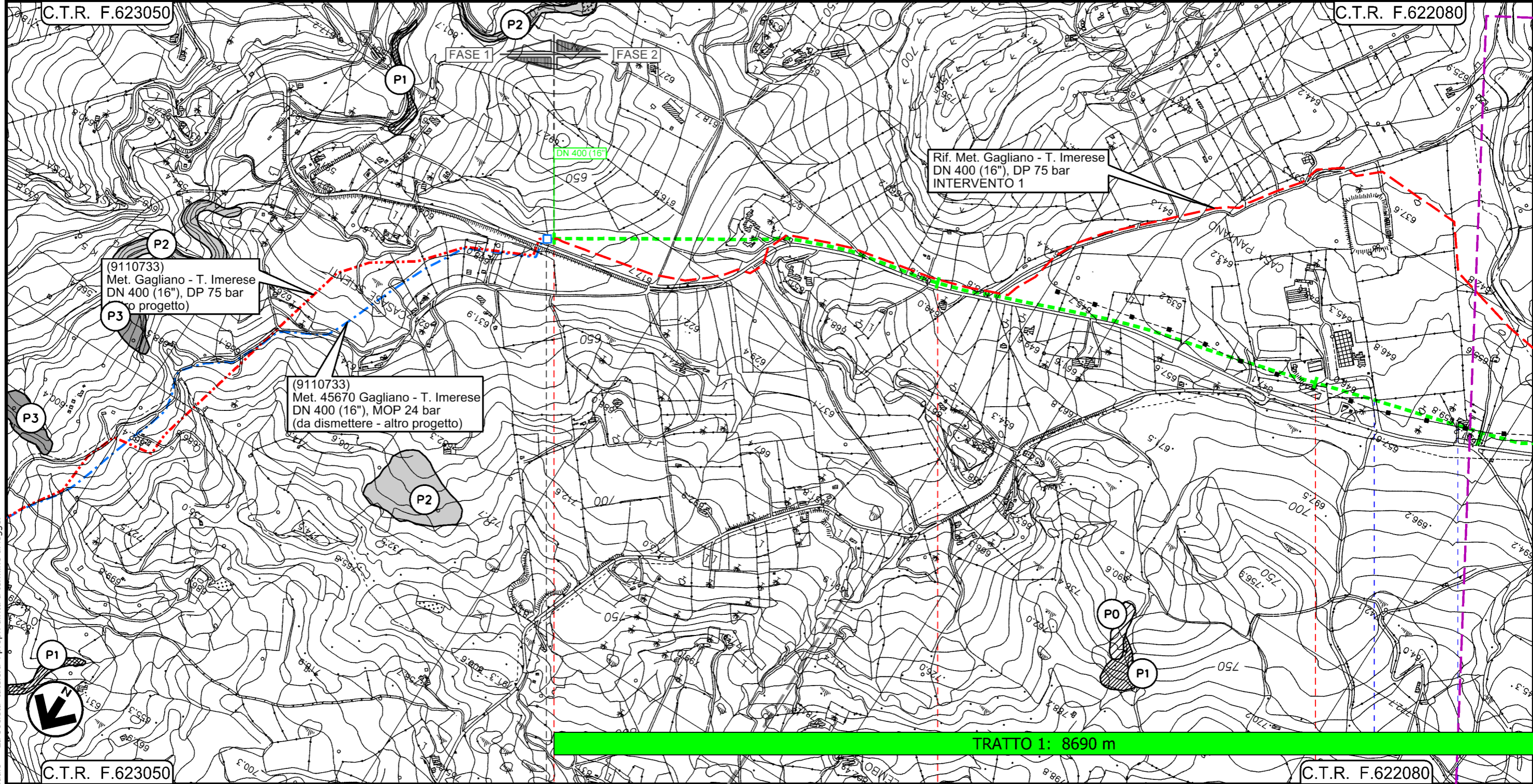
00	18/03/2020	EMISSIONE	PAPPALARDO	DI RUSCIO	PEDINI
INDICE	DATA	REVISIONI	ELABORATO	VERIFICATO	APPROVATO
 			Dis. PG-PAI-331		
			Fg. 1 di 20		
<p style="text-align: center;">Metanodotto Gagliano - T. Imerese DN vari, MOP 24 bar</p>			Comm. NR/19188		
			INDICE	00	
FASE 2			Scala 1:10000		
Rimozione Condotta Esistente PAI - CARTA DELLA PERICOLOSITA' DA FRANA			Sostituisce il .....		
			Sostituito dal .....		

Metanodotto Gagliano - T. Imerese  
DN vari, MOP 24 bar

FASE 2

Rimozione Condotta Esistente  
PAI - CARTA DELLA PERICOLOSITA' DA FRANA

00	18/03/2020	EMISSIONE	PAPPALARDO	DI RUSCIO	PEDINI	Foglio <b>2</b>
INDICE	DATA	REVISIONI	ELABORATO	VERIFICATO	APPROVATO	di 20
 						Scala 1:10000
Dis. PG-PAI-331						
Comm. NR/19188						



Il presente disegno e' di proprieta' aziendale - La Societa' tutela i propri diritti a termine di legge.

0+000

1

2

NICOSIA  
ENNA

45670/5.2 Km 0+000

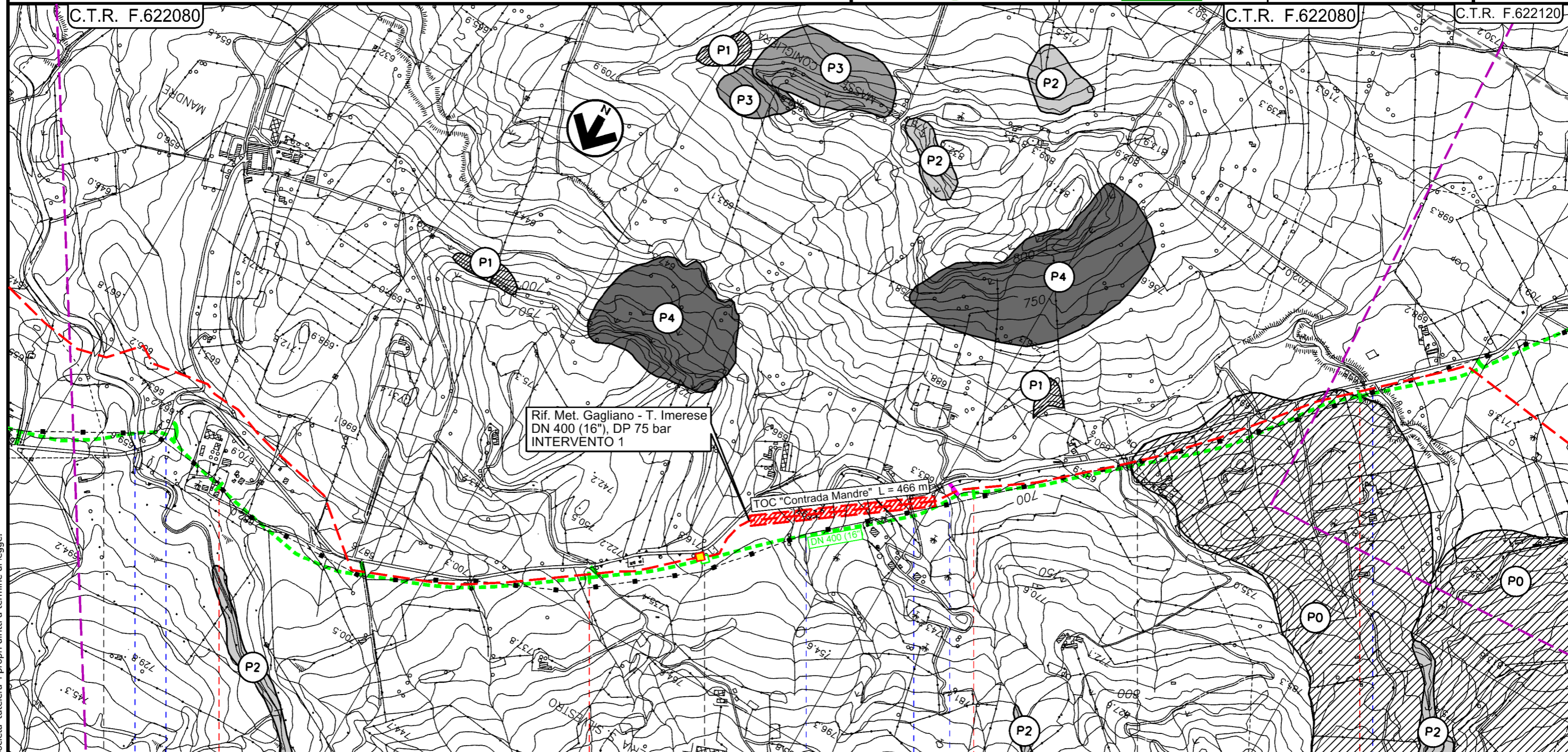
Strada privata — Strada privata —

Metanodotto Gagliano - T. Imerese  
DN vari, MOP 24 bar

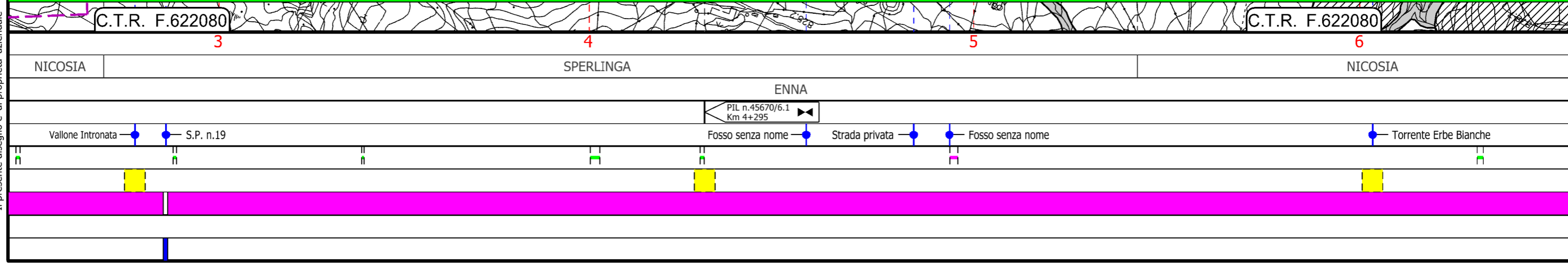
FASE 2

Rimozione Condotta Esistente  
PAI - CARTA DELLA PERICOLOSITA' DA FRANA

00	18/03/2020	EMISSIONE	PAPPALARDO	DI RUSCIO	PEDINI	Foglio <b>3</b>
INDICE	DATA	REVISIONI	ELABORATO	VERIFICATO	APPROVATO	
			Dis. PG-PAI-331			di 20
			Comm. NR/19188			Scala 1:10000



TRATTO 1: 8690 m



Il presente disegno e' di proprieta' aziendale - La Societa' tutelera' i propri diritti a termine di legge.


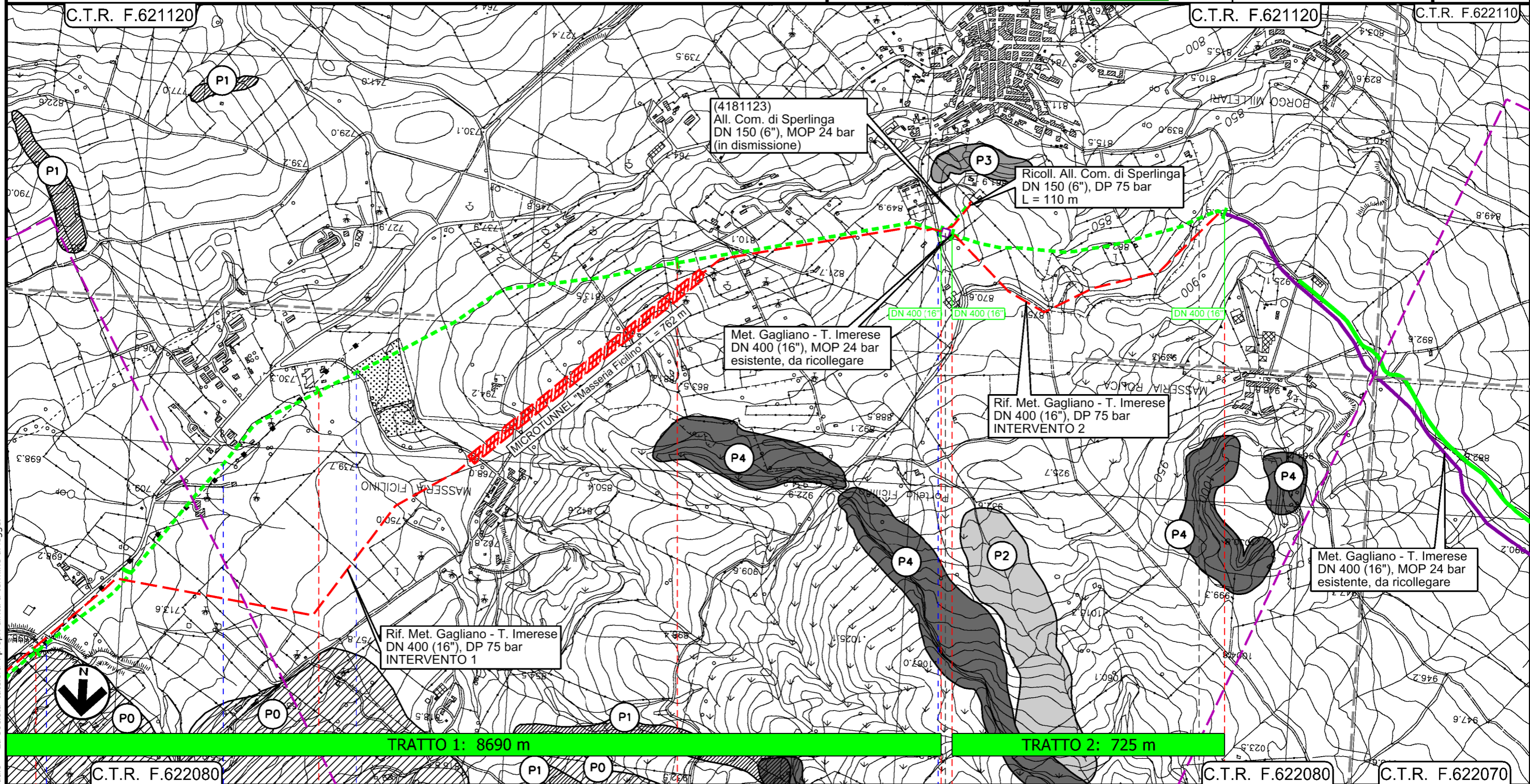
# Metanodotto Gagliano - T. Imerese

DN vari, MOP 24 bar

FASE 2

Rimozione Condotta Esistente  
PAI - CARTA DELLA PERICOLOSITA' DA FRANA

00	18/03/2020	EMISSIONE	PAPPALARDO	DI RUSCIO	PEDINI	Foglio <b>4</b>
INDICE	DATA	REVISIONI	ELABORATO	VERIFICATO	APPROVATO	
			Dis. PG-PAI-331			di 20
			Comm. NR/19188			Scala 1:10000



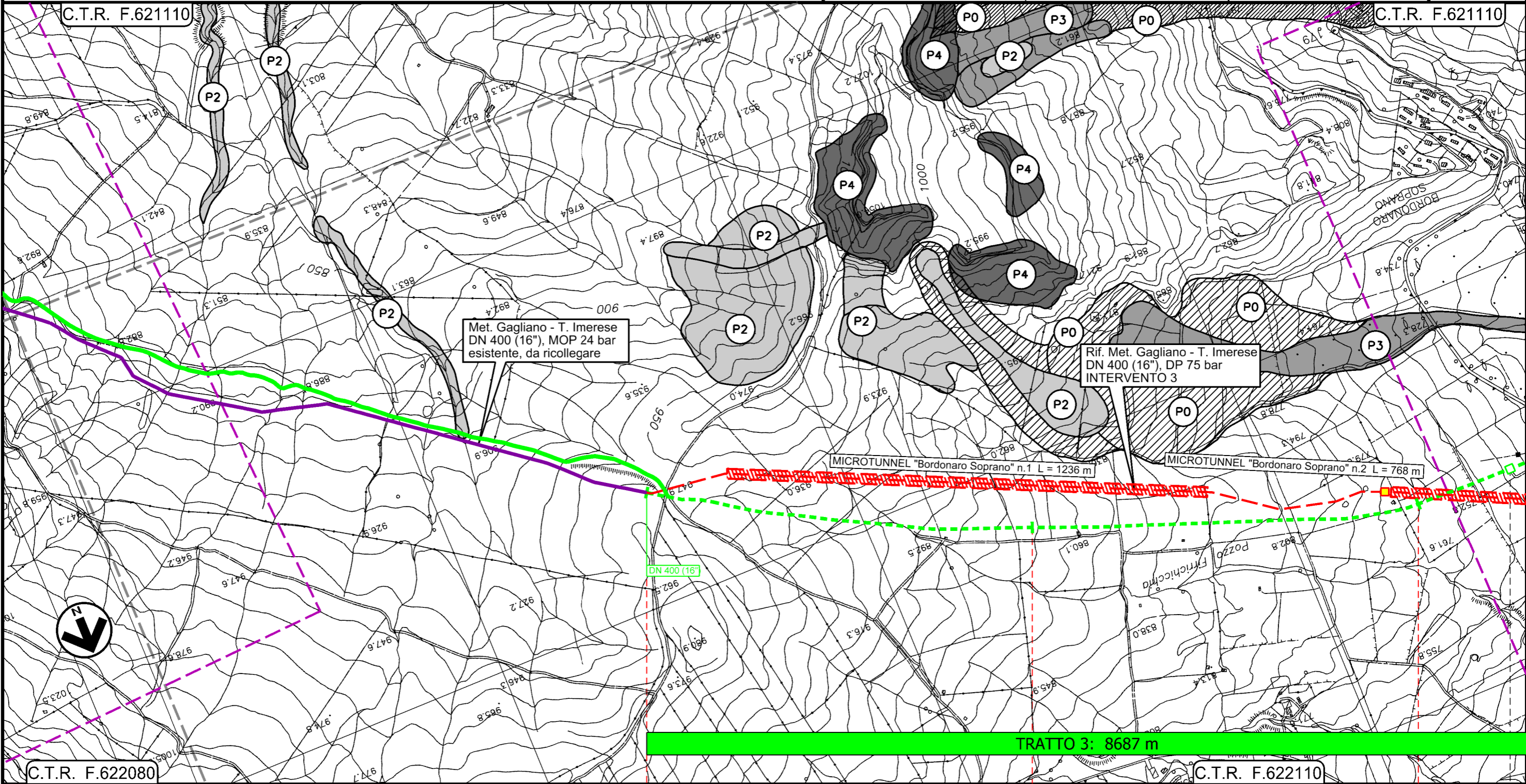
Il presente disegno e' di proprieta' aziendale - La Societa' tutelera i propri diritti a termine di legge.

Metanodotto Gagliano - T. Imerese  
DN vari, MOP 24 bar

FASE 2

Rimozione Condotta Esistente  
PAI - CARTA DELLA PERICOLOSITA' DA FRANA

00	18/03/2020	EMISSIONE	PAPPALARDO	DI RUSCIO	PEDINI	Foglio <b>5</b> di 20 Scala 1:10000
INDICE	DATA	REVISIONI	ELABORATO	VERIFICATO	APPROVATO	
			Dis. PG-PAI-331			
			Comm. NR/19188			



Il presente disegno e' di proprieta' aziendale - La Societa' tutelera' i propri diritti a termine di legge.

0+000

1

2

GANGI  
PALERMO

◀ PIL n.45670/7.1  
Km 14+044 ▶

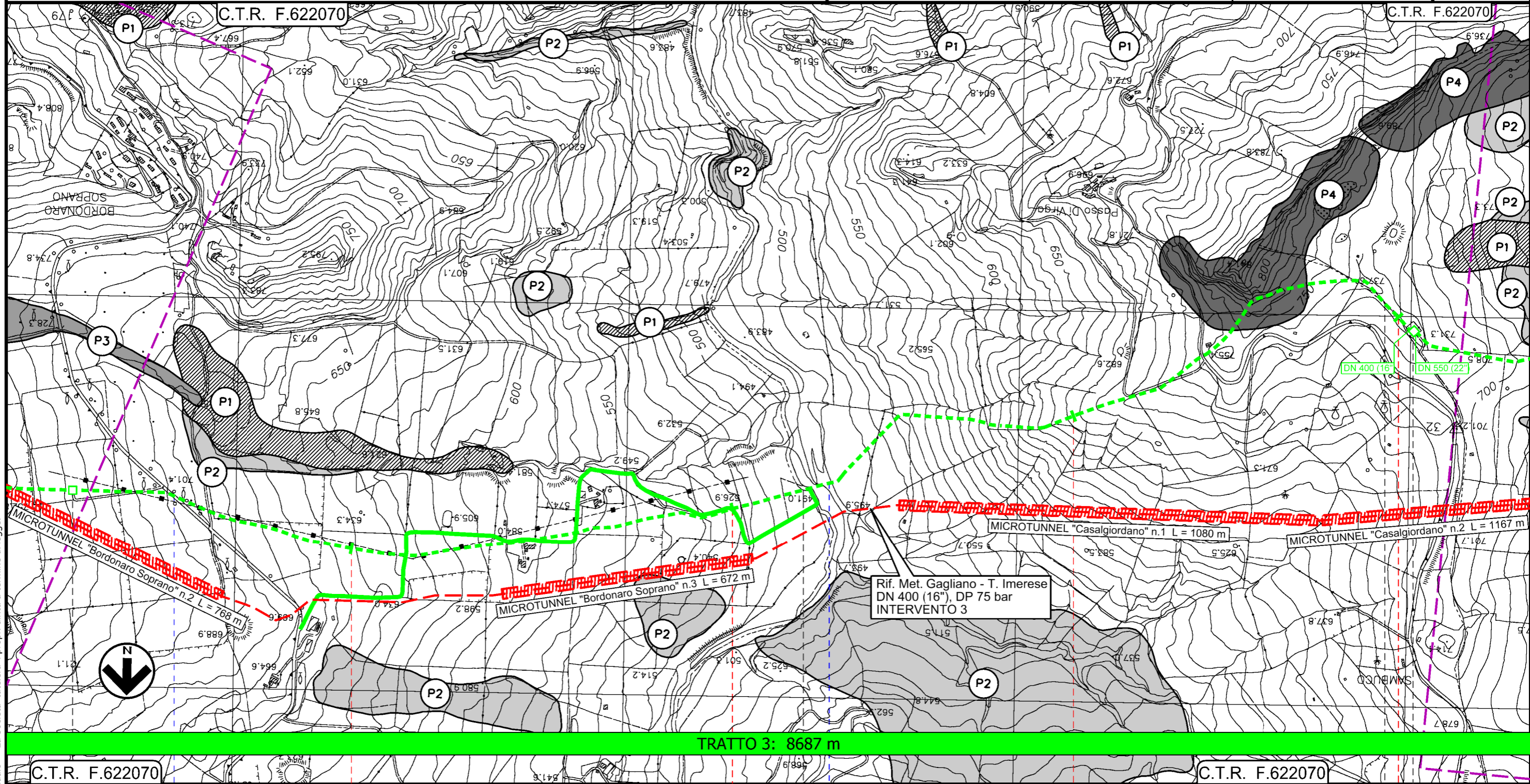
Tratto 2a: 2350 m

Metanodotto Gagliano - T. Imerese  
DN vari, MOP 24 bar

FASE 2

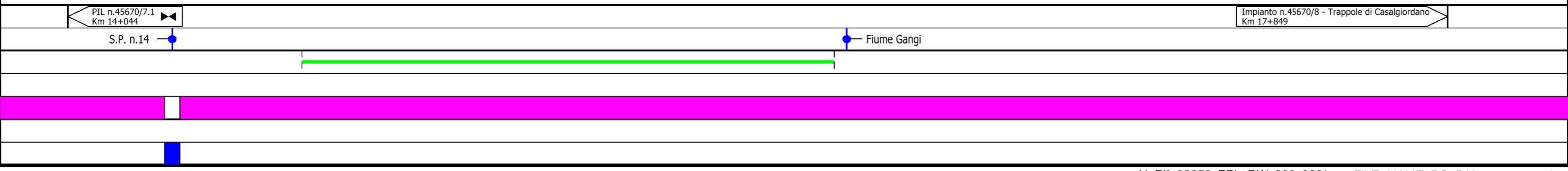
Rimozione Condotta Esistente  
PAI - CARTA DELLA PERICOLOSITA' DA FRANA

00	18/03/2020	EMISSIONE	PAPPALARDO	DI RUSCIO	PEDINI	Foglio <b>6</b>
INDICE	DATA	REVISIONI	ELABORATO	VERIFICATO	APPROVATO	
			Dis. PG-PAI-331			di 20
			Comm. NR/19188			Scala 1:10000



Il presente disegno e' di proprieta' aziendale - La Societa' tutela i propri diritti a termine di legge.

C.T.R. F.622070	3	4	5	6	C.T.R. F.622070
GANGI		PALERMO		BLUFI	
				ALIMENA	



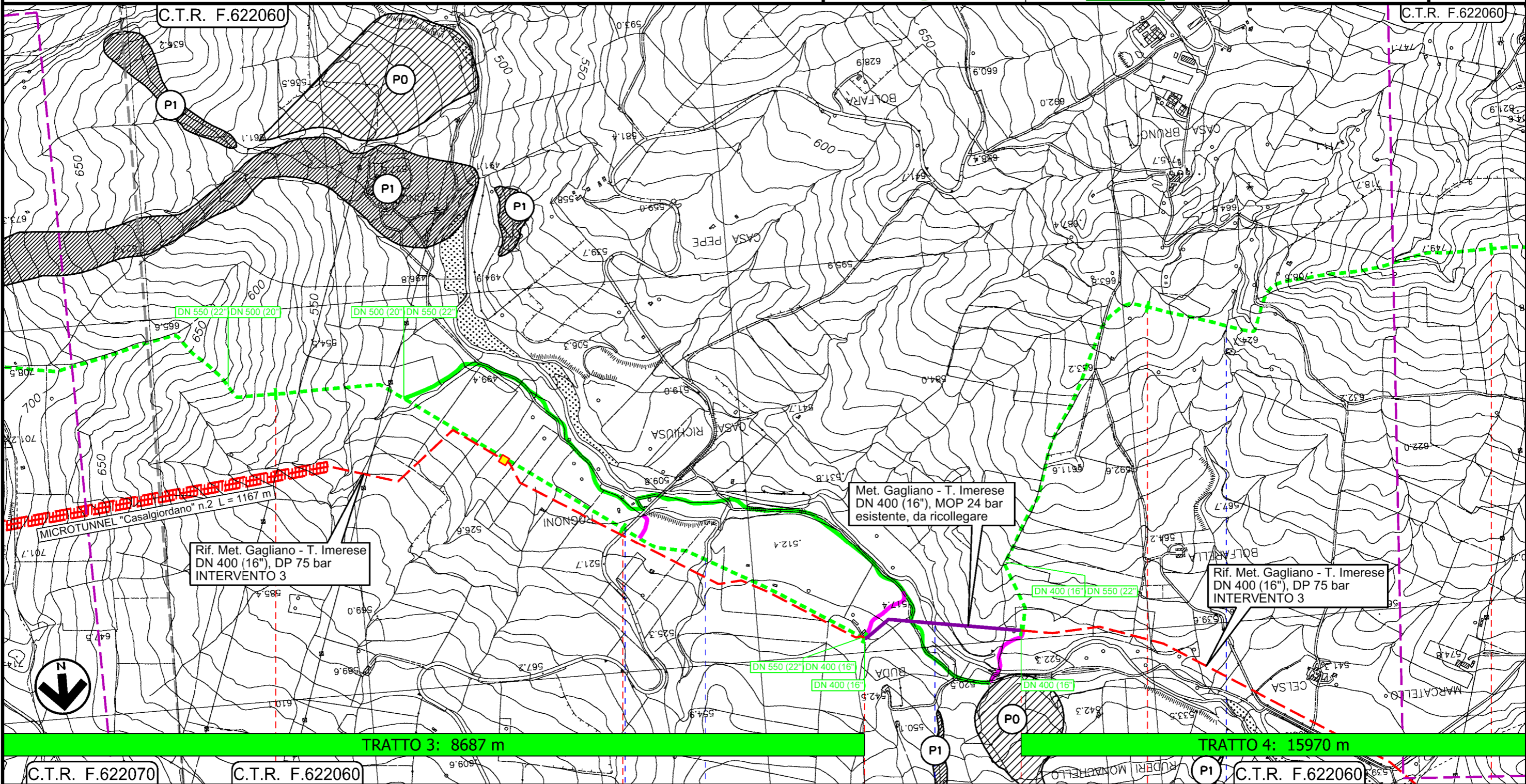
# Metanodotto Gagliano - T. Imerese

DN vari, MOP 24 bar

FASE 2

Rimozione Condotta Esistente  
PAI - CARTA DELLA PERICOLOSITA' DA FRANA

00	18/03/2020	EMISSIONE	PAPPALARDO	DI RUSCIO	PEDINI	Foglio <b>7</b>
INDICE	DATA	REVISIONI	ELABORATO	VERIFICATO	APPROVATO	
			Dis. PG-PAI-331			di 20
			Comm. NR/19188			Scala 1:10000



C.T.R. F.622070

C.T.R. F.622060

C.T.R. F.622060

TRATTO 3: 8687 m

TRATTO 4: 15970 m

ALIMENA  
PALERMO

- Strada Comunale
- Torrente Scacciaferro
- Fiume Salso
- Torrente della Celsa

Tratto 3a: 425 m

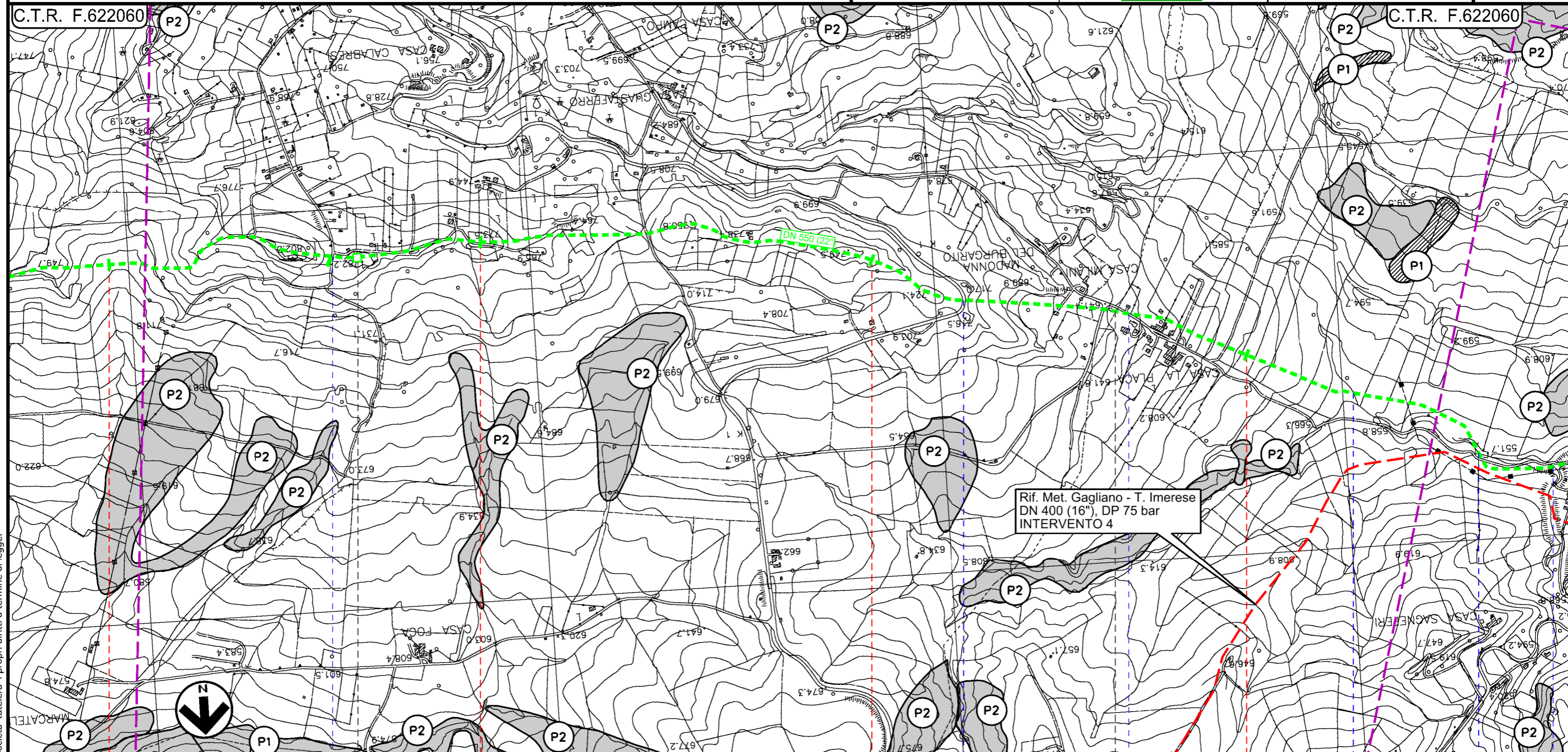
Il presente disegno e' di proprieta' aziendale - La Societa' tutelera' i propri diritti a termine di legge.

Metanodotto Gagliano - T. Imerese  
DN vari, MOP 24 bar

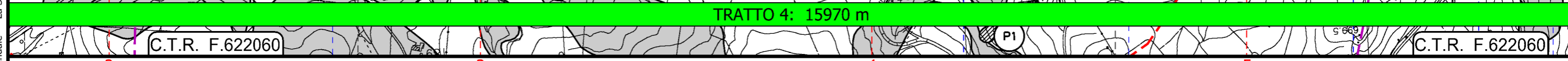
FASE 2

Rimozione Condotta Esistente  
PAI - CARTA DELLA PERICOLOSITA' DA FRANA

00	18/03/2020	EMISSIONE	PAPPALARDO	DI RUSCIO	PEDINI	Foglio <b>8</b> di 20 Scala 1:10000
INDICE	DATA	REVISIONI	ELABORATO	VERIFICATO	APPROVATO	
			Dis. PG-PAI-331			
			Comm. NR/19188			



TRATTO 4: 15970 m



ALIMENA

PALERMO

BOMPIETRO

PIL n.45670/8.1  
Km 23+596  
Strada comunale

S.S. n.290 Strada comunale di Sagnefere

Torrente Burgarito Torrente Pallaccio Fosso senza nome

Il presente disegno e' di proprieta' aziendale - La Societa' tutelera' i propri diritti a termine di legge.

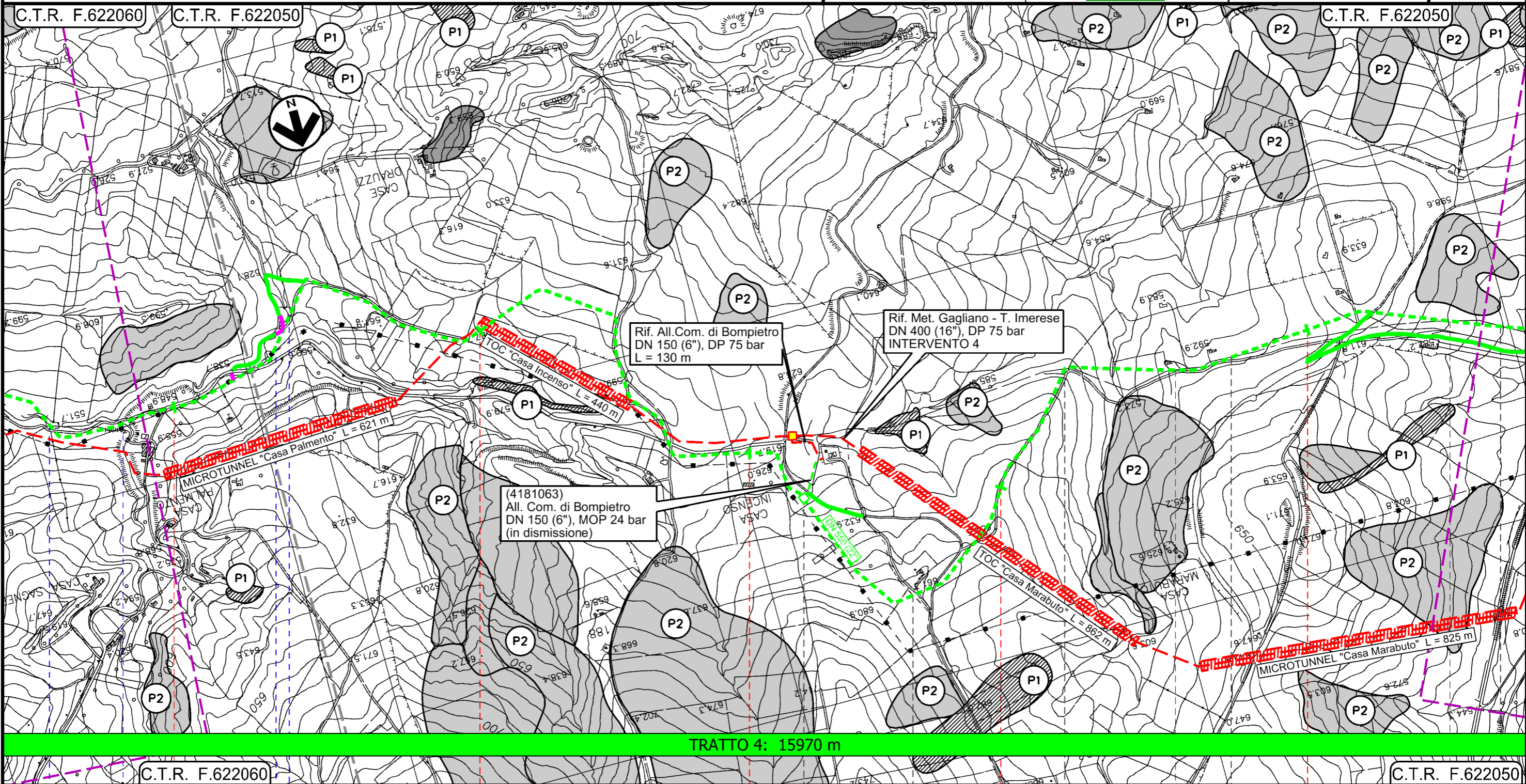


Metanodotto Gagliano - T. Imerese  
DN vari, MOP 24 bar

FASE 2

Rimozione Condotta Esistente  
PAI - CARTA DELLA PERICOLOSITA' DA FRANA

00	18/03/2020	EMISSIONE	PAPPALARDO	DI RUSCIO	PEDINI	Foglio <b>9</b> di 20 Scala 1:10000
INDICE	DATA	REVISIONI	ELABORATO	VERIFICATO	APPROVATO	
			Dis. PG-PAI-331			
			Comm. NR/19188			



Il presente disegno e' di proprieta' aziendale - La Societa' tutelera' i propri diritti a termine di legge.

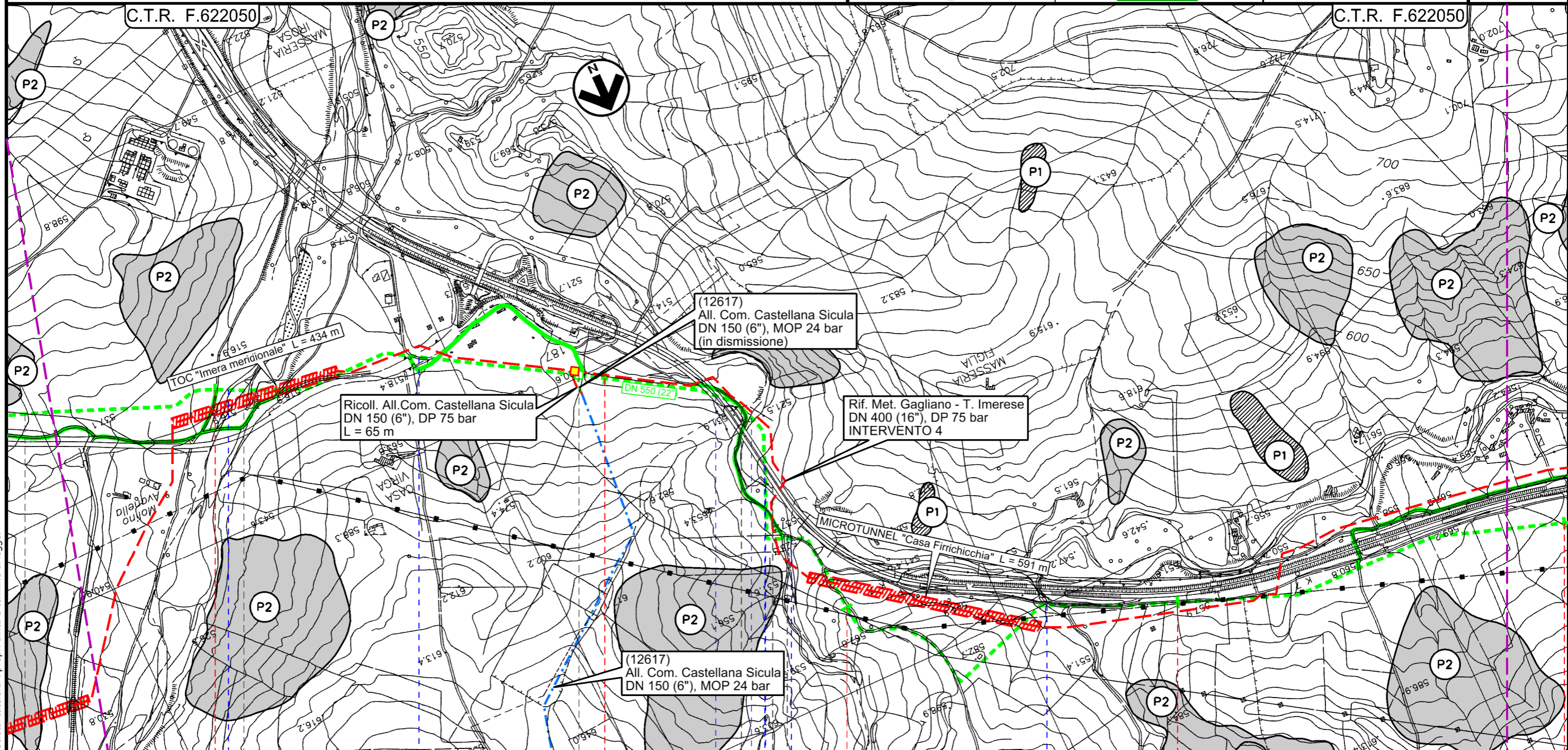
C.T.R. F.622060		C.T.R. F.622050			
6	7	8	9	10	RESULTANO
BOMPIETRO		BLUFI		RESULTANO	BLUFI
PALERMO		CALTANISSETTA		PALERMO	CALTANISSETTA
Torrente Pallaccio		Torrente Pallaccio		Torrente Pallaccio	
Fosso senza nome		Fosso senza nome		Fosso senza nome	
Rio Sagneferi		Rio Sagneferi		Rio Sagneferi	
PIDI n.45670/9 - 4181063/1		PIDI n.45670/9 - 4181063/1		PIDI n.45670/9 - 4181063/1	
Km 29+116		Km 29+116		Km 29+116	

Metanodotto Gagliano - T. Imerese  
DN vari, MOP 24 bar

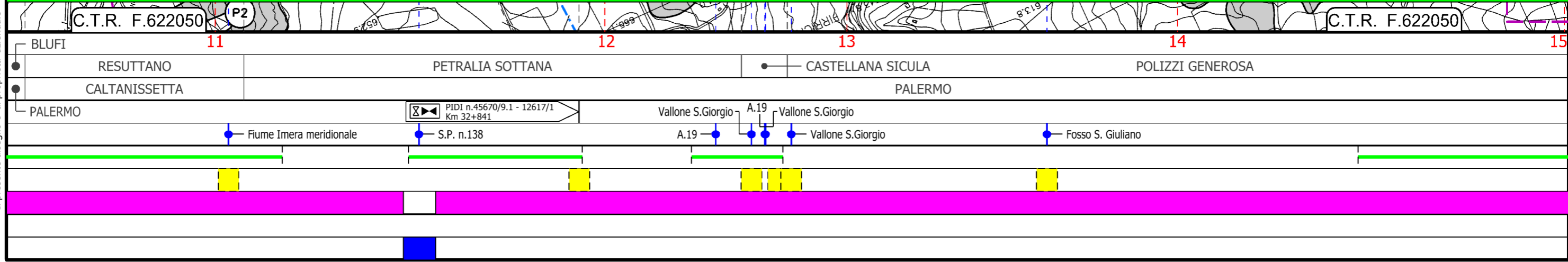
FASE 2

Rimozione Condotta Esistente  
PAI - CARTA DELLA PERICOLOSITA' DA FRANA

00	18/03/2020	EMISSIONE	PAPPALARDO	DI RUSCIO	PEDINI	Foglio <b>10</b> di 20 Scala 1:10000
INDICE	DATA	REVISIONI	ELABORATO	VERIFICATO	APPROVATO	
 			Dis. PG-PAI-331			
			Comm. NR/19188			



TRATTO 4: 15970 m



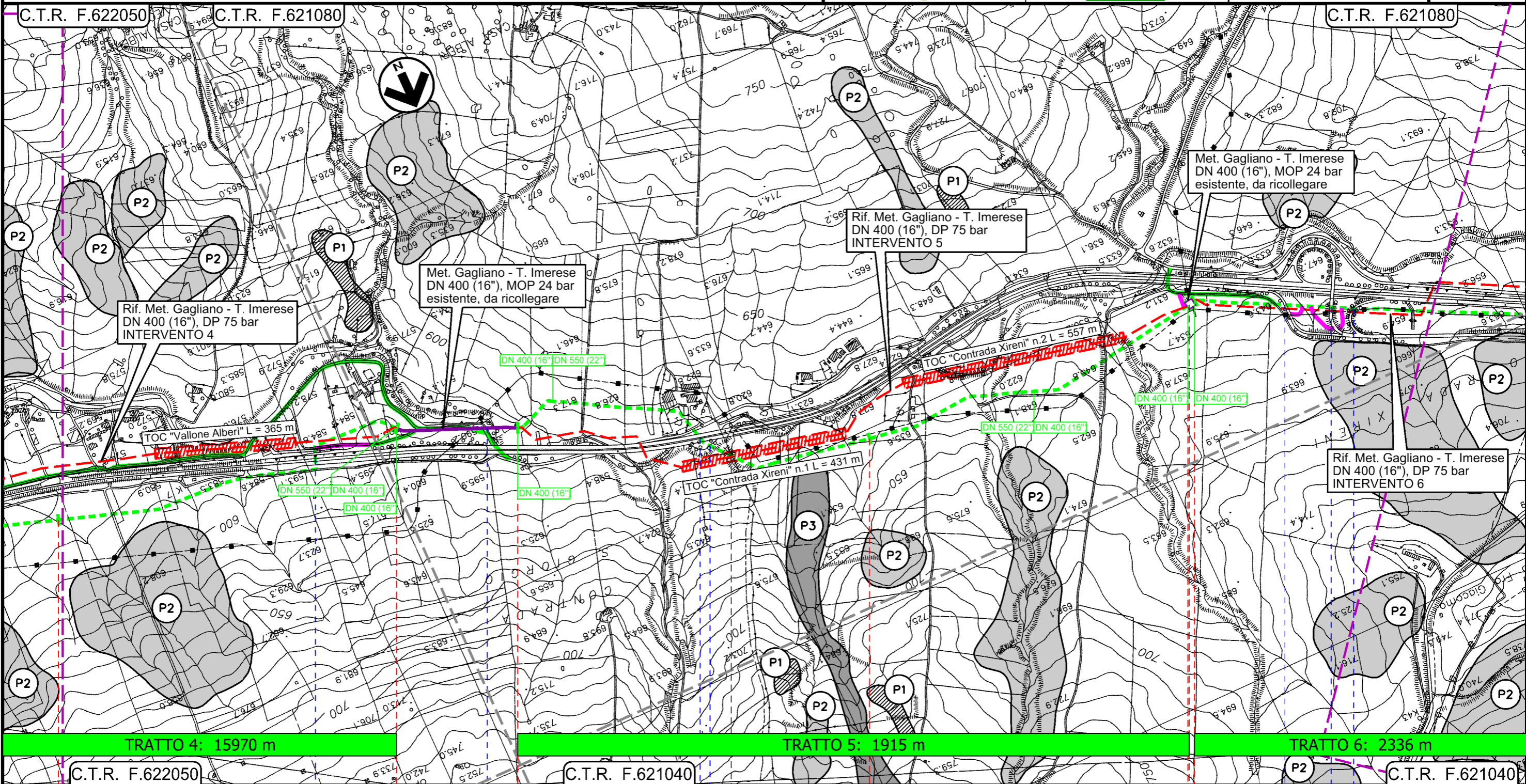
Il presente disegno e' di proprieta' aziendale - La Societa' tutelera' i propri diritti a termine di legge.

Metanodotto Gagliano - T. Imerese  
DN vari, MOP 24 bar

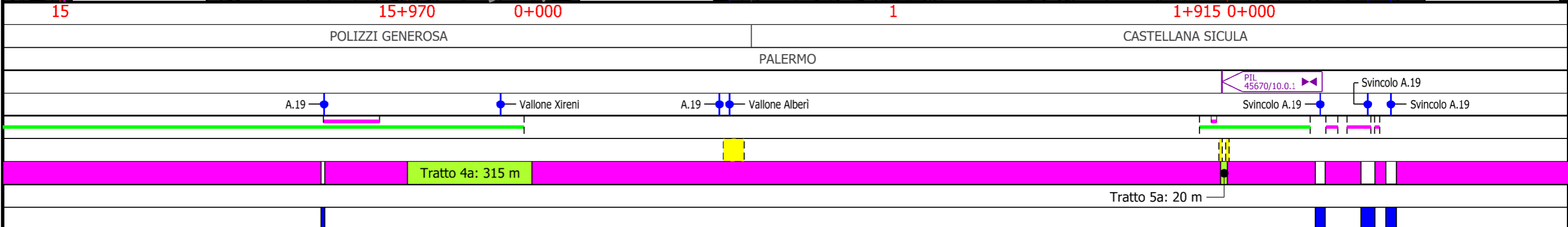
FASE 2

Rimozione Condotta Esistente  
PAI - CARTA DELLA PERICOLOSITA' DA FRANA

00	18/03/2020	EMISSIONE	PAPPALARDO	DI RUSCIO	PEDINI	Foglio <b>11</b>
INDICE	DATA	REVISIONI	ELABORATO	VERIFICATO	APPROVATO	di 20
 						Scala 1:10000
Dis. PG-PAI-331						
Comm. NR/19188						



Il presente disegno e' di proprieta' aziendale - La Societa' tutelera' i propri diritti a termine di legge.



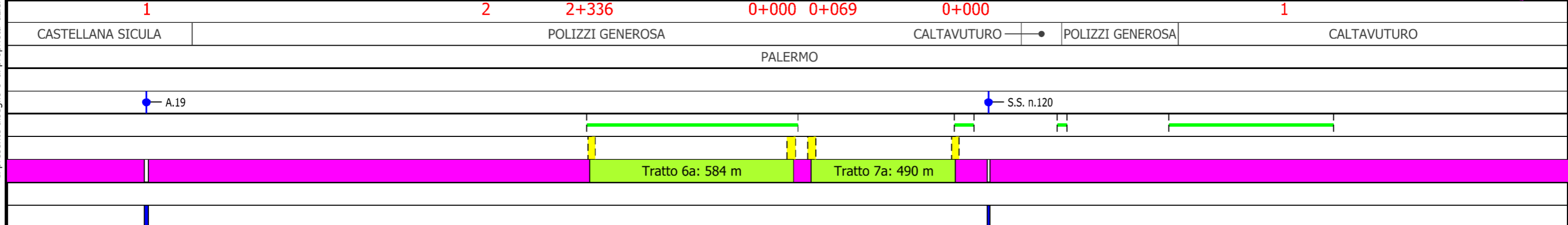
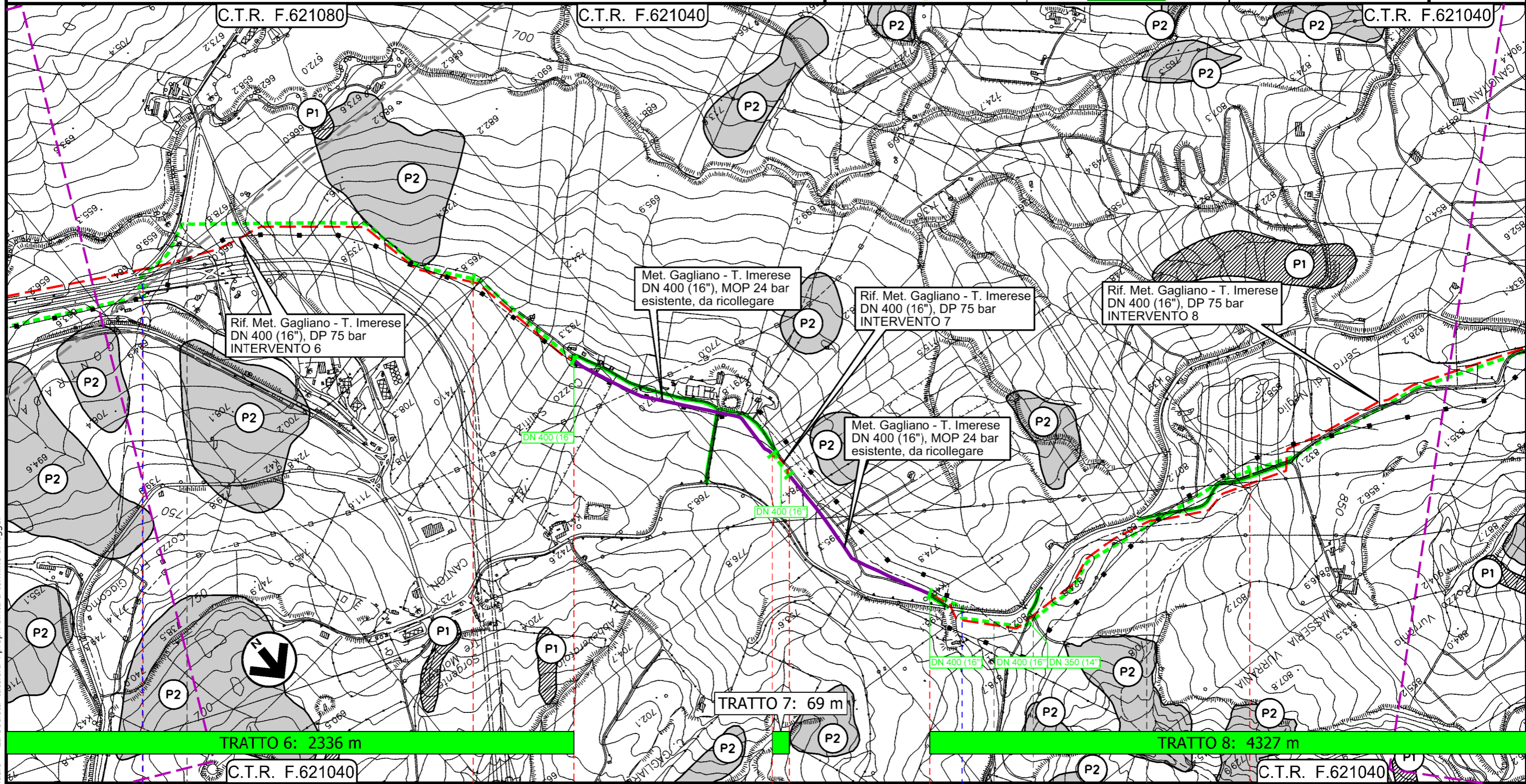
# Metanodotto Gagliano - T. Imerese

DN vari, MOP 24 bar

FASE 2

Rimozione Condotta Esistente  
PAI - CARTA DELLA PERICOLOSITA' DA FRANA

00	18/03/2020	EMISSIONE	PAPPALARDO	DI RUSCIO	PEDINI	Foglio <b>12</b>
INDICE	DATA	REVISIONI	ELABORATO	VERIFICATO	APPROVATO	di 20
 						Scala 1:10000
Dis. PG-PAI-331						
Comm. NR/19188						



Il presente disegno e' di proprieta' aziendale - La Societa' tutelera' i propri diritti a termine di legge.

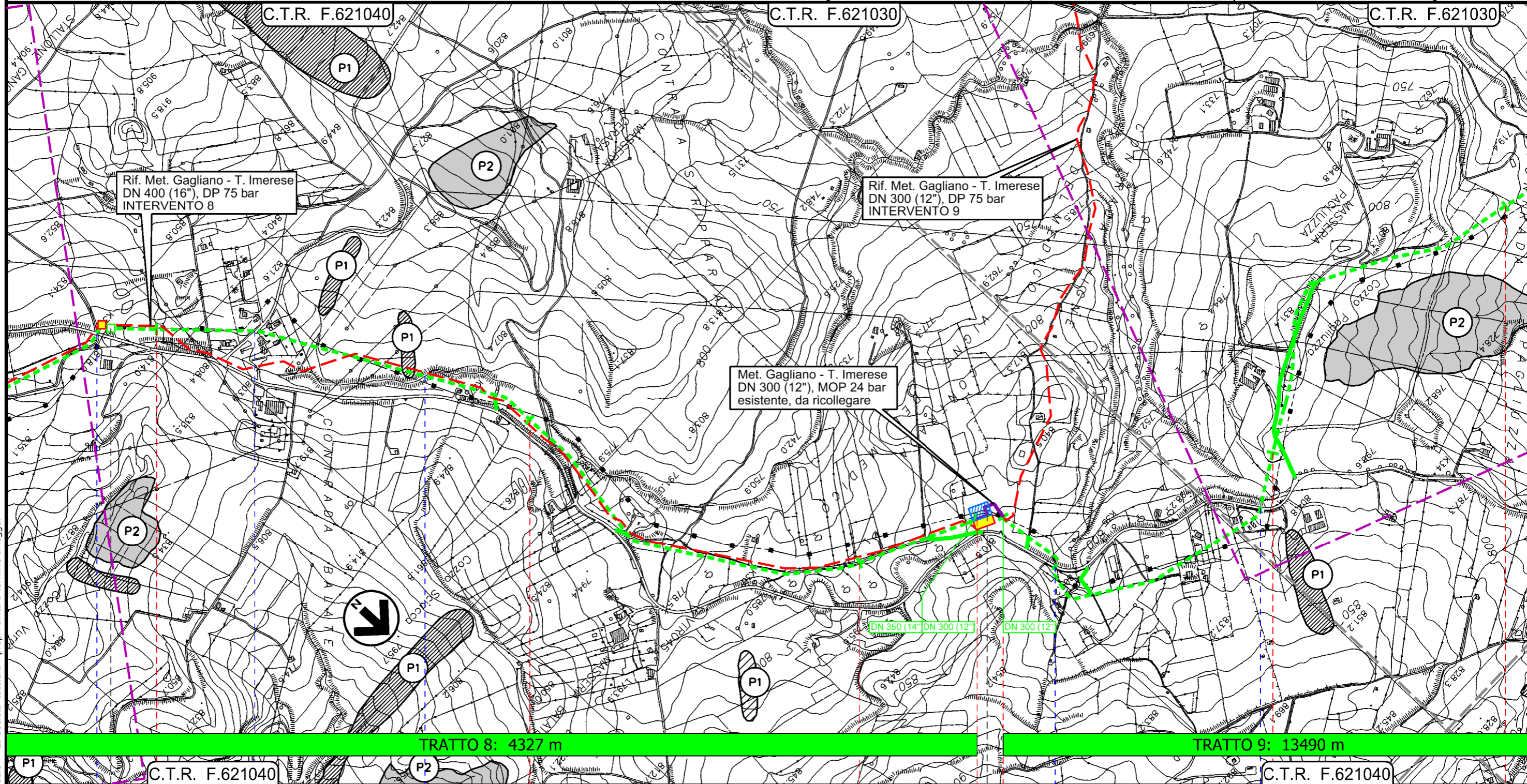
# Metanodotto Gagliano - T. Imerese

DN vari, MOP 24 bar

FASE 2

00	18/03/2020	EMISSIONE	PAPPALARDO	DI RUSCIO	PEDINI	Foglio 13
INDICE	DATA	REVISIONI	ELABORATO	VERIFICATO	APPROVATO	di 20
Dis. PG-PAI-331						Scala 1:10000
Comm. NR/19188						

## Rimozione Condotta Esistente PAI - CARTA DELLA PERICOLOSITA' DA FRANA





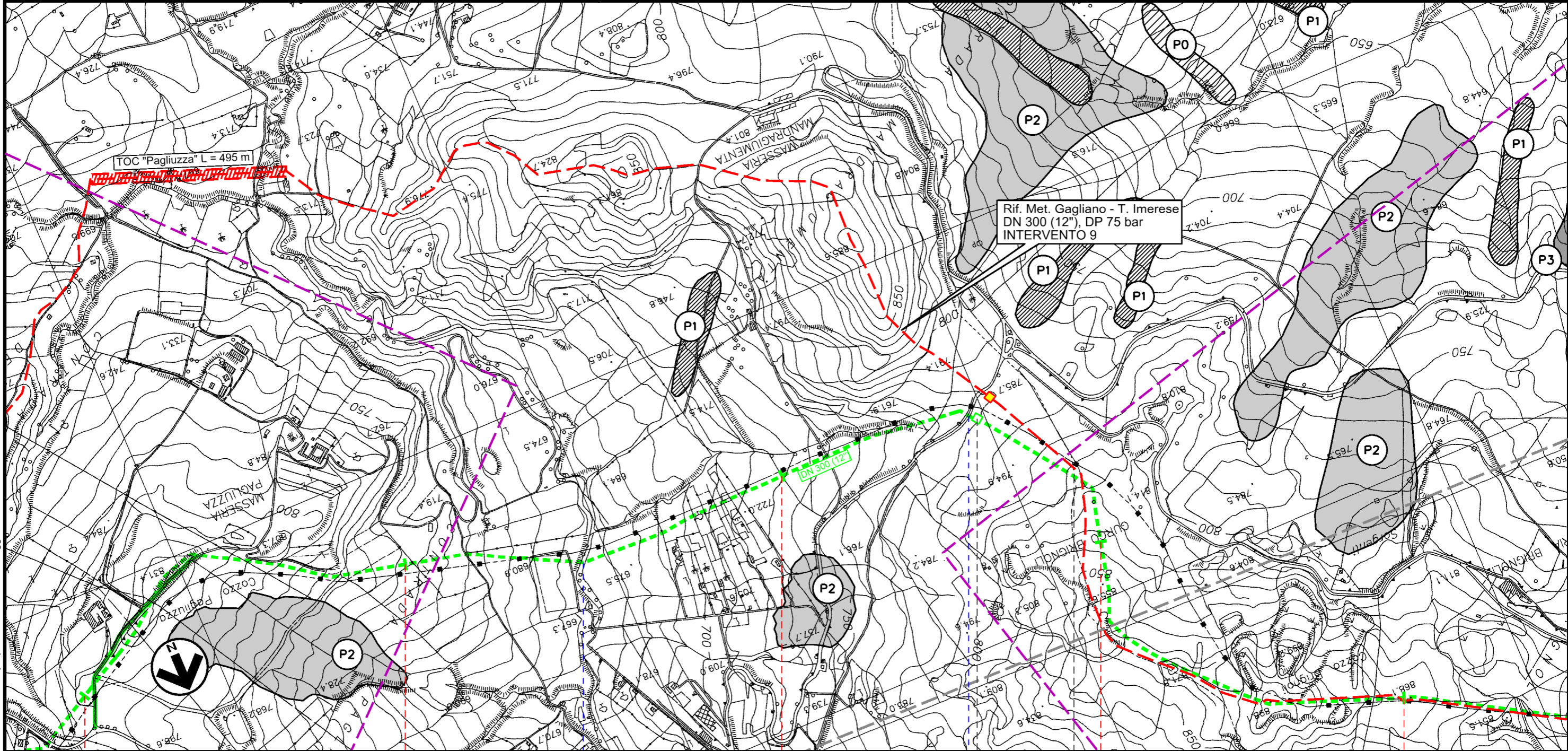
Il presente disegno e' di proprieta' aziendale - La Societa' tutelera' i propri diritti a termine di legge.

Metanodotto Gagliano - T. Imerese  
DN vari, MOP 24 bar

FASE 2

Rimozione Condotta Esistente  
PAI - CARTA DELLA PERICOLOSITA' DA FRANA

00	18/03/2020	EMISSIONE	PAPPALARDO	DI RUSCIO	PEDINI	Foglio
INDICE	DATA	REVISIONI	ELABORATO	VERIFICATO	APPROVATO	14
 						di
Dis. PG-PAI-331						20
Comm. NR/19188						Scala
						1:10000



TRATTO 9: 13490 m

C.T.R. F.621030

C.T.R. F.621050

C.T.R. F.621050

CALTAVUTURO

PALERMO

SCLAFANI BAGNI

Torrente di Caltavuturo

S.P. n.8

PIL n.45670/11.1  
Km 50+582

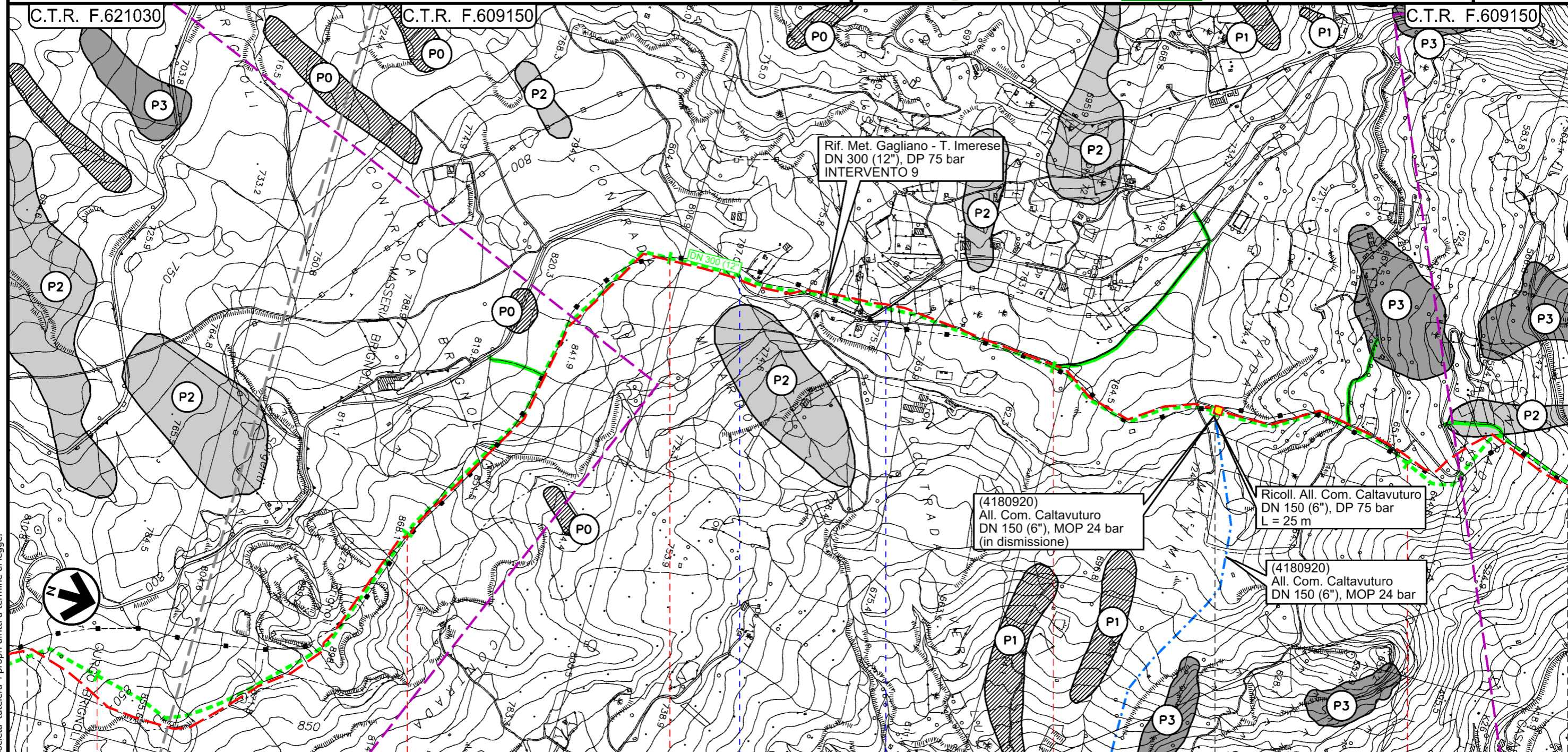
Il presente disegno e' di proprieta' aziendale - La Societa' tutelera i propri diritti a termine di legge.

Metanodotto Gagliano - T. Imerese  
DN vari, MOP 24 bar

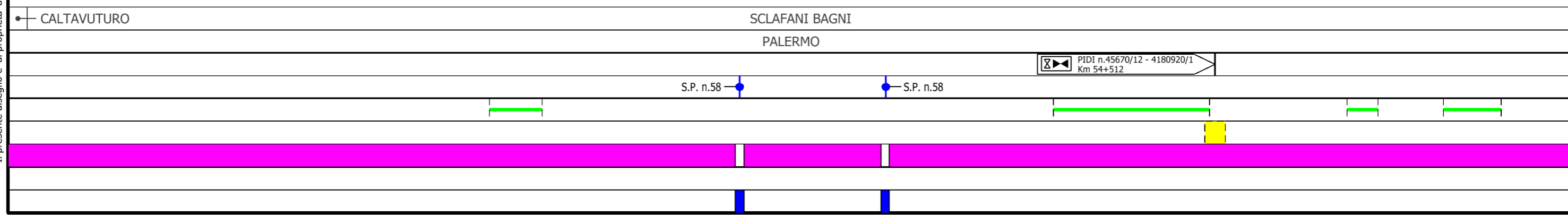
FASE 2

Rimozione Condotta Esistente  
PAI - CARTA DELLA PERICOLOSITA' DA FRANA

00	18/03/2020	EMISSIONE	PAPPALARDO	DI RUSCIO	PEDINI	Foglio <b>15</b>
INDICE	DATA	REVISIONI	ELABORATO	VERIFICATO	APPROVATO	di 20
Dis. PG-PAI-331						Scala 1:10000
Comm. NR/19188						



TRATTO 9: 13490 m





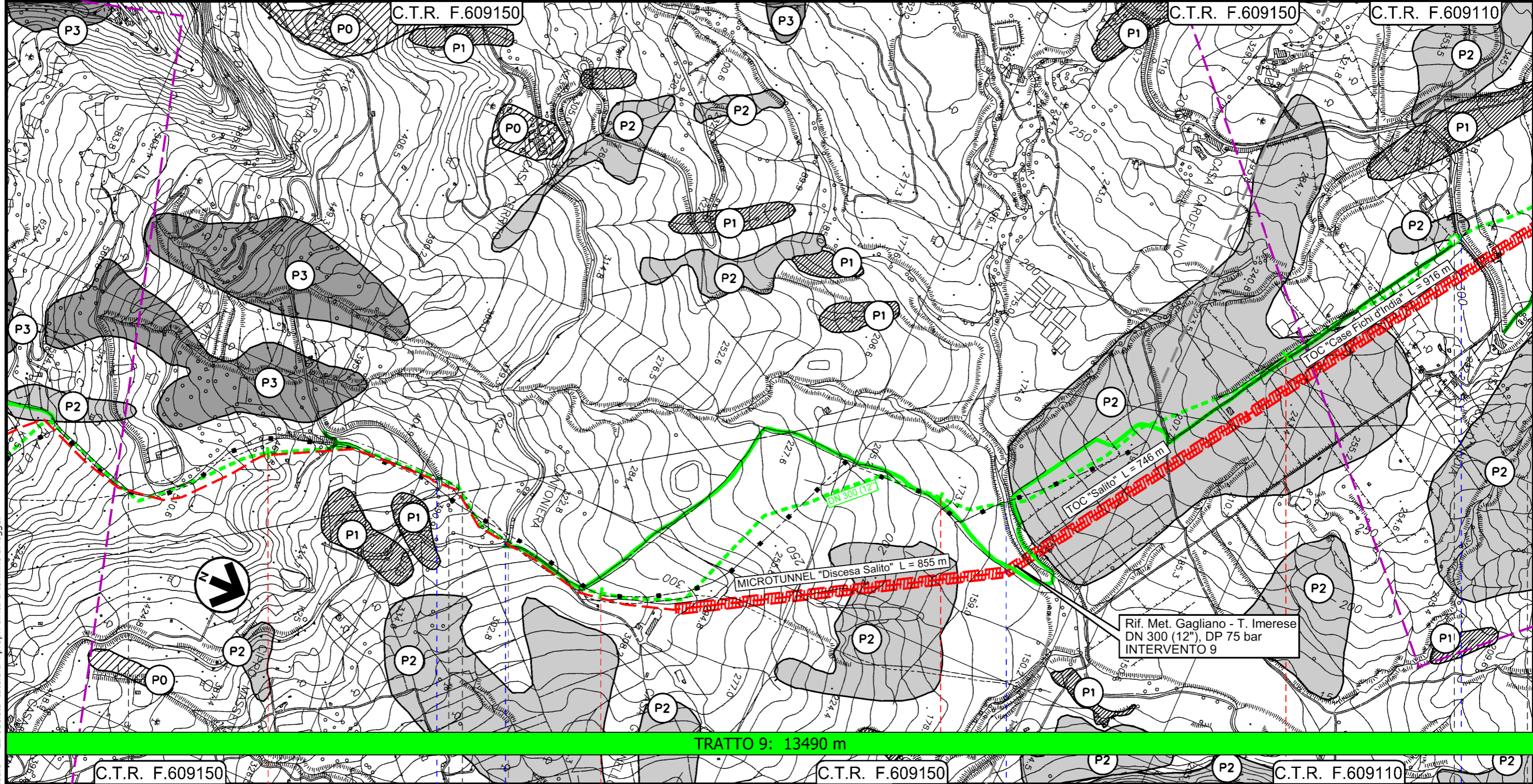
Il presente disegno e' di proprieta' aziendale - La Societa' tutelera' i propri diritti a termine di legge.

Metanodotto Gagliano - T. Imerese  
DN vari, MOP 24 bar

FASE 2

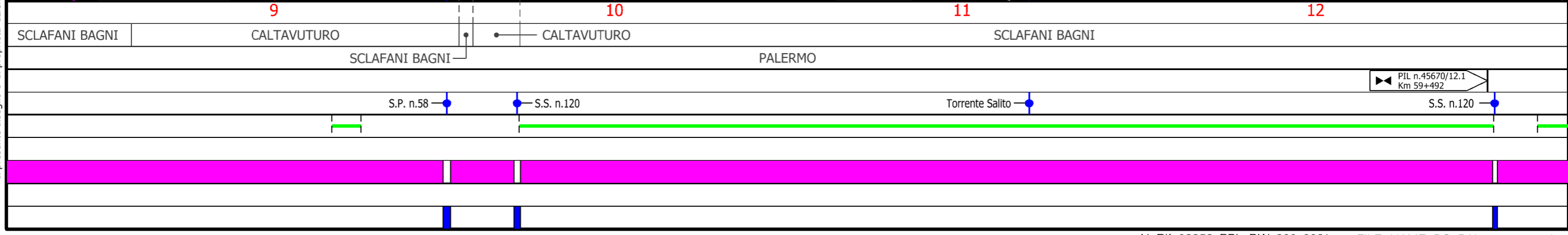
Rimozione Condotta Esistente  
PAI - CARTA DELLA PERICOLOSITA' DA FRANA

00	18/03/2020	EMISSIONE	PAPPALARDO	DI RUSCIO	PEDINI	Foglio <b>16</b>
INDICE	DATA	REVISIONI	ELABORATO	VERIFICATO	APPROVATO	di 20
 						Scala 1:10000
Dis. PG-PAI-331						
Comm. NR/19188						



Rif. Met. Gagliano - T. Imerese  
DN 300 (12"), DP 75 bar  
INTERVENTO 9

TRATTO 9: 13490 m



Il presente disegno e' di proprieta' aziendale - La Societa' tutelera' i propri diritti a termine di legge.

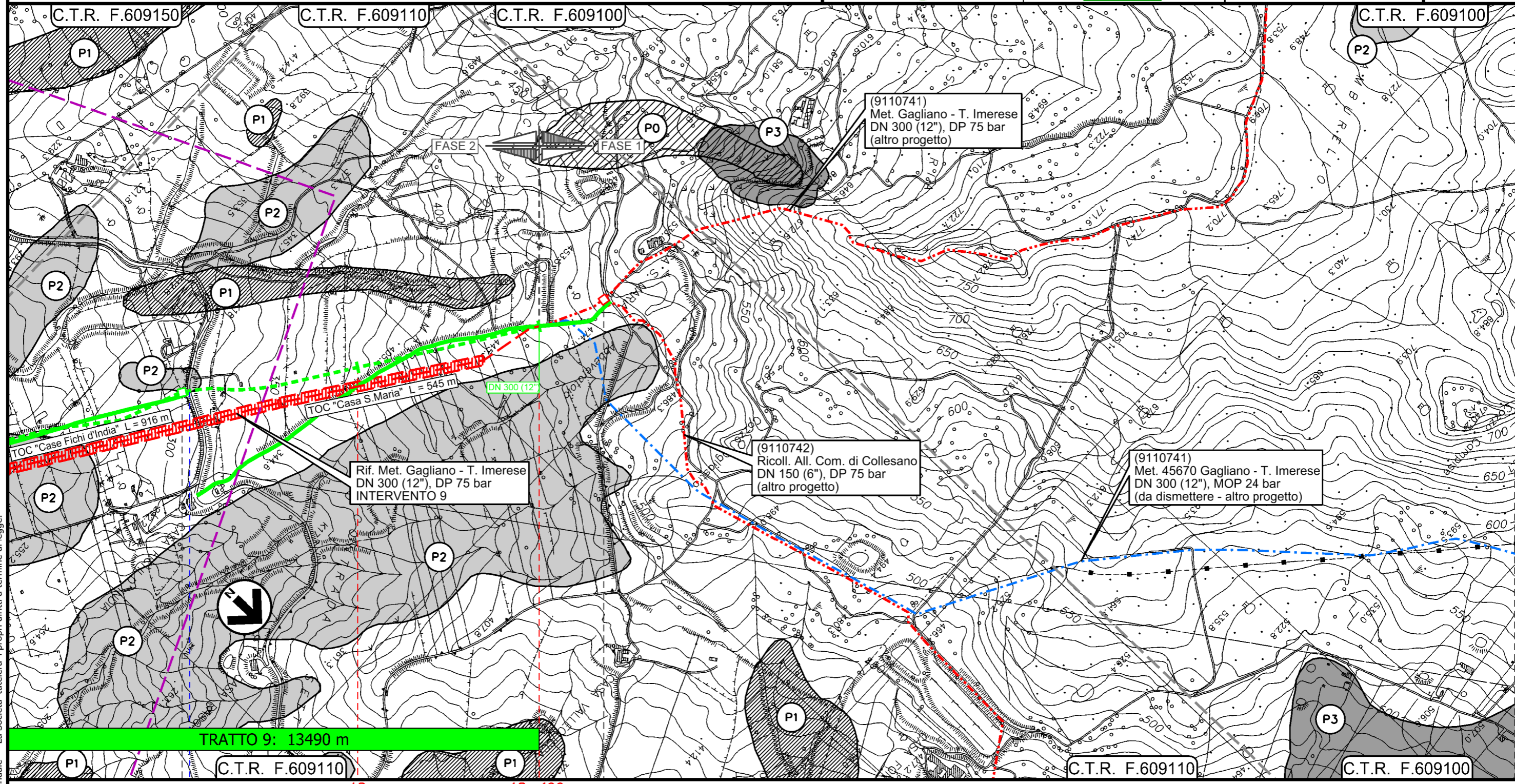


Metanodotto Gagliano - T. Imerese  
DN vari, MOP 24 bar

FASE 2

Rimozione Condotta Esistente  
PAI - CARTA DELLA PERICOLOSITA' DA FRANA

00	18/03/2020	EMISSIONE	PAPPALARDO	DI RUSCIO	PEDINI	Foglio 17
INDICE	DATA	REVISIONI	ELABORATO	VERIFICATO	APPROVATO	di 20
Dis. PG-PAI-331						Scala 1:10000
Comm. NR/19188						



TRATTO 9: 13490 m

C.T.R. F.609110

C.T.R. F.609110

C.T.R. F.609100

SCLAFANI BAGNI

PALERMO

PIL n.45670/12.1  
Km 59+492

S.S. n.120



PIDI  
Loc. Contrada S.Maria  
4105817/1  
Km 60+542

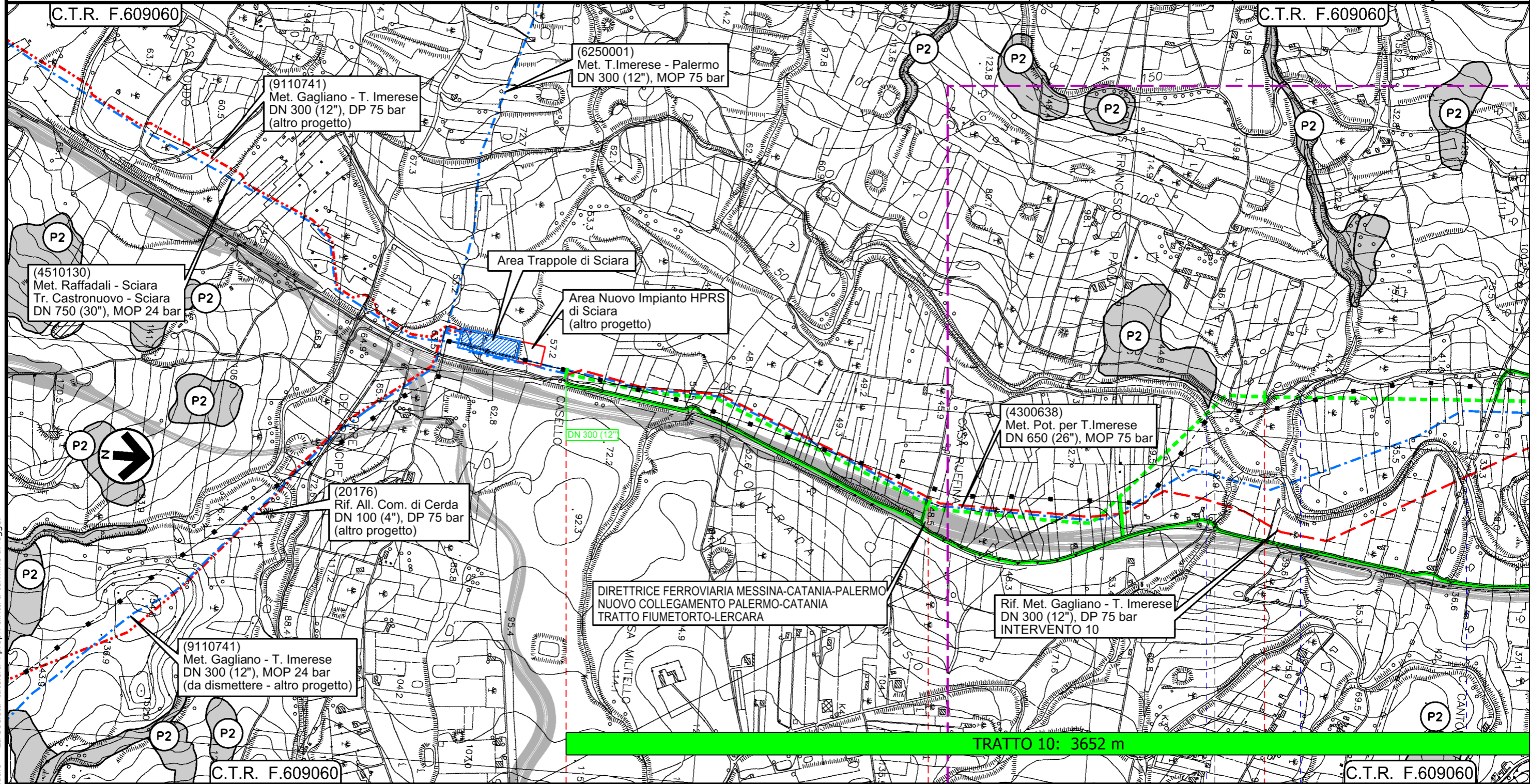
Il presente disegno e' di proprieta' aziendale - La Societa' tutelera' i propri diritti a termine di legge.

Metanodotto Gagliano - T. Imerese  
DN vari, MOP 24 bar

FASE 2

Rimozione Condotta Esistente  
PAI - CARTA DELLA PERICOLOSITA' DA FRANA

00	18/03/2020	EMISSIONE	PAPPALARDO	DI RUSCIO	PEDINI	Foglio <b>18</b>
INDICE	DATA	REVISIONI	ELABORATO	VERIFICATO	APPROVATO	di 20
 						Scala 1:10000
Dis. PG-PAI-331						
Comm. NR/19188						



0+000 1 2

TERMINI IMERESE	SCIARA
PALERMO	



Fiume Torto Vallone Scarcella

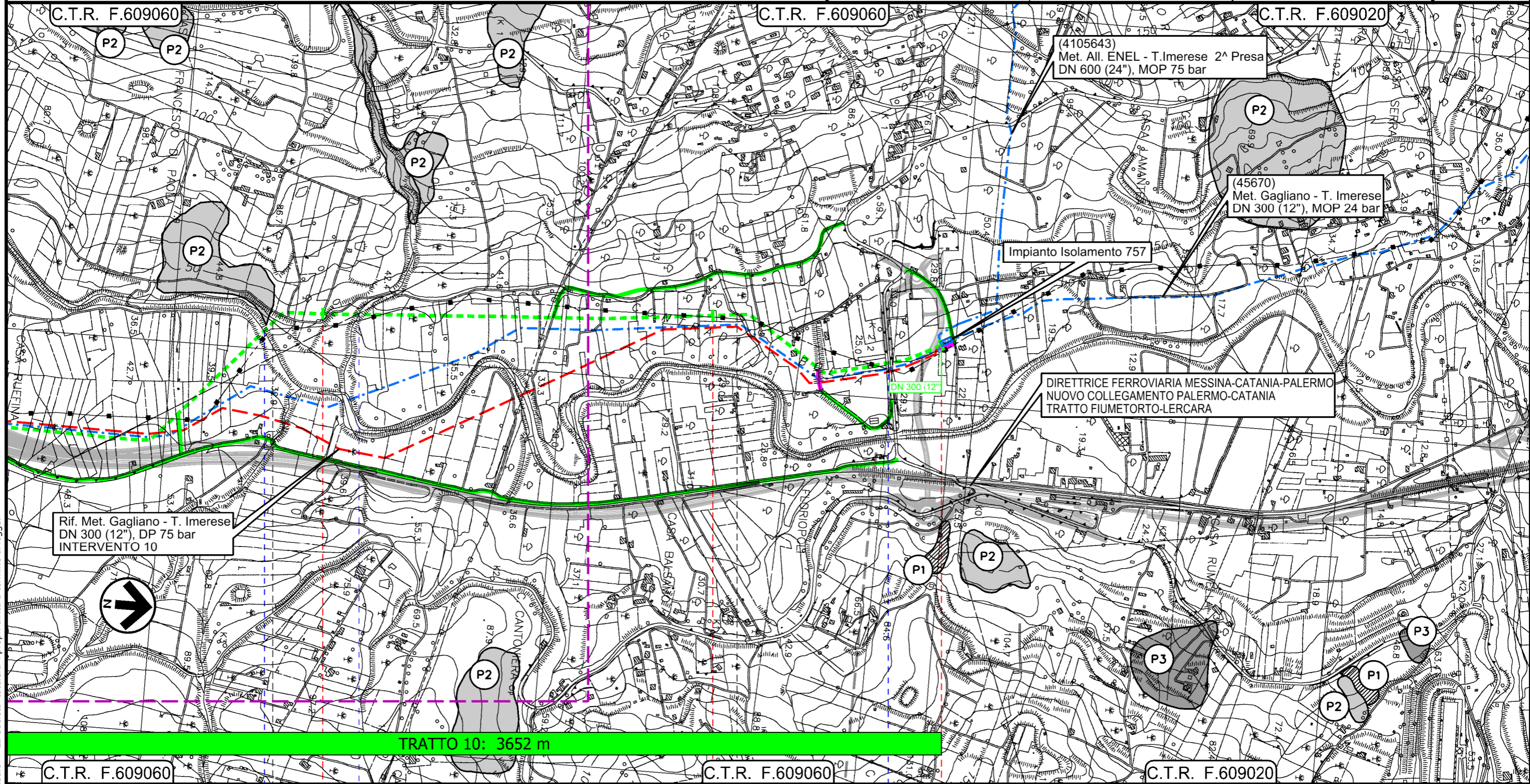
Il presente disegno e' di proprieta' aziendale - La Societa' tutelera' i propri diritti a termine di legge.

Metanodotto Gagliano - T. Imerese  
DN vari, MOP 24 bar

FASE 2

Rimozione Condotta Esistente  
PAI - CARTA DELLA PERICOLOSITA' DA FRANA

00	18/03/2020	EMISSIONE	PAPPALARDO	DI RUSCIO	PEDINI	Foglio <b>19</b> di 20 Scala 1:10000
INDICE	DATA	REVISIONI	ELABORATO	VERIFICATO	APPROVATO	
 			Dis. PG-PAI-331			
			Comm. NR/19188			



Il presente disegno e' di proprieta' aziendale - La Societa' tutela i propri diritti a termine di legge.

00	18/03/2020	EMISSIONE	PAPPALARDO	DI RUSCIO	PEDINI	Foglio <b>20</b> di 20 Scala 1:10000
INDICE	DATA	REVISIONI	ELABORATO	VERIFICATO	APPROVATO	
			Dis. PG-PAI-331			
			Comm. NR/19188			



**LEGENDA**

**SIMBOLOGIA CARTOGRAFICA**

- |  |   |  |   |
|--|---|--|---|
|  | Metanodotti da porre fuori esercizio e recuperare |  | Impianti di linea da porre fuori esercizio e recuperare                 |
|  | Metanodotti in progetto                           |  | Impianti di linea in progetto   |
|  | Metanodotto in esercizio da ricollegare           |  | Impianti esistenti da ricollegare                                       |
|  | Metanodotti in progetto (altre opere)             |  | Impianti di linea in esercizio  |
|  | Metanodotti in esercizio                          |  | Gallerie, Tunnel, Mini-Microtunnel, Raise Boring, T.O.C. e Direct Pipe. |
|  | Altre condotte di terzi                           |  | Depositi temporanei   |
|  | Aree impianti stacco-terminale in progetto        |  | Adeguamento strade esistenti  |
|  | Aree impianti stacco-terminale esistenti          |  | Strade di accesso provvisorio   |
|  | Limite sovrapposizione fogli                      |  | Nuova viabilita'  |
|  |   |  | TRATTO X: xxx m Tratti di rimozione                                     |

**LIVELLI DI PERICOLOSITA'**

- |  |                  |
|--|------------------|
|  | P0 basso         |
|  | P1 moderato      |
|  | P2 medio         |
|  | P3 elevato       |
|  | P4 molto elevato |

**SIMBOLOGIA MECCANICA**

- |  |  |
|--|--|
|  | Punto di intercettazione di linea (P.I.L.)                                       |
|  | Punto di intercettazione di derivazione importante (P.I.D.I.)                    |
|  | Punto di intercettazione di derivazione semplice con stacco da P.I.L. (P.I.D.S.) |
|  | Punto di intercettazione e derivazione semplice con stacco da Linea (P.I.D.S.)   |
|  | Punto di intercettazione con discaggio di allacciamento (P.I.D.A.)               |
|  | Punto predisposto per il discaggio di allacciamento (P.P.D.A.)                   |
|  | Punto di sezionamento elettrico terminale (P.S.E.T.)                             |
|  | Stazione predisposta per lancio e ricevimento PIG                                |
|  | Impianto di riduzione/ regolazione della pressione                               |

Progressiva chilometrica	N.
Comuni	
Province	
Impianti	
Attraversamenti	
Strade - Piste - Piazzole tubazioni	
Fascia di lavoro	
Tratto in rimozione con scavo a cielo aperto Tratti Esistenti da Ricollegare e Posa Polifora	
Tratto da lasciare in opera e intasare	
Tratto con estrazione del tubo di linea e intasamento del tubo di protezione	