



COROGRAFIA Scala 1:250.000



Il presente disegno e' di proprieta' aziendale - La Societa' tutelera' i propri diritti a termine di legge.

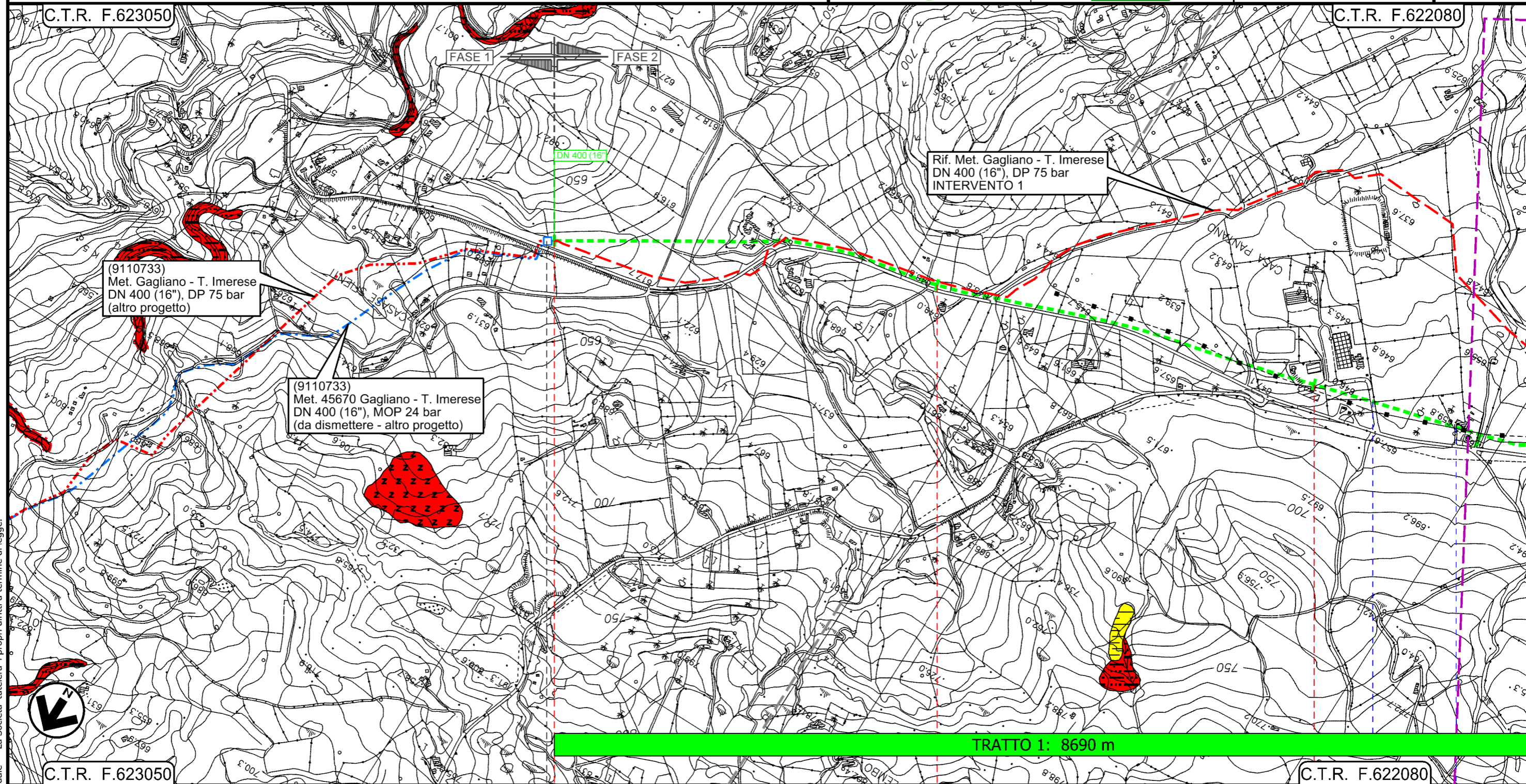
00	18/03/2020	EMISSIONE	CRISTOFARO	DI RUSCIO	PEDINI
INDICE	DATA	REVISIONI	ELABORATO	VERIFICATO	APPROVATO
 			Dis. PG-PAI-335		
			Fg. 1 di 20		
<p style="text-align: center;">Metanodotto Gagliano - T. Imerese DN vari, MOP 24 bar</p>			Comm. NR/19188		
			INDICE	00	
FASE 2			Scala 1:10000		
Rimozione Condotta Esistente			Sostituisce il		
Carta dei dissesti PAI e IFFI			Sostituito dal		

Metanodotto Gagliano - T. Imerese
DN vari, MOP 24 bar

FASE 2

Rimozione Condotta Esistente
Carta dei dissesti PAI e IFFI

00	18/03/2020	EMISSIONE	CRISTOFARO	DI RUSCIO	PEDINI	Foglio 2
INDICE	DATA	REVISIONI	ELABORATO	VERIFICATO	APPROVATO	
			Dis. PG-PAI-335			di 20
			Comm. NR/19188			Scala 1:10000



C.T.R. F.623050

C.T.R. F.622080

0+000

1

2

NICOSIA
ENNA

45670/5.2
Km 0+000

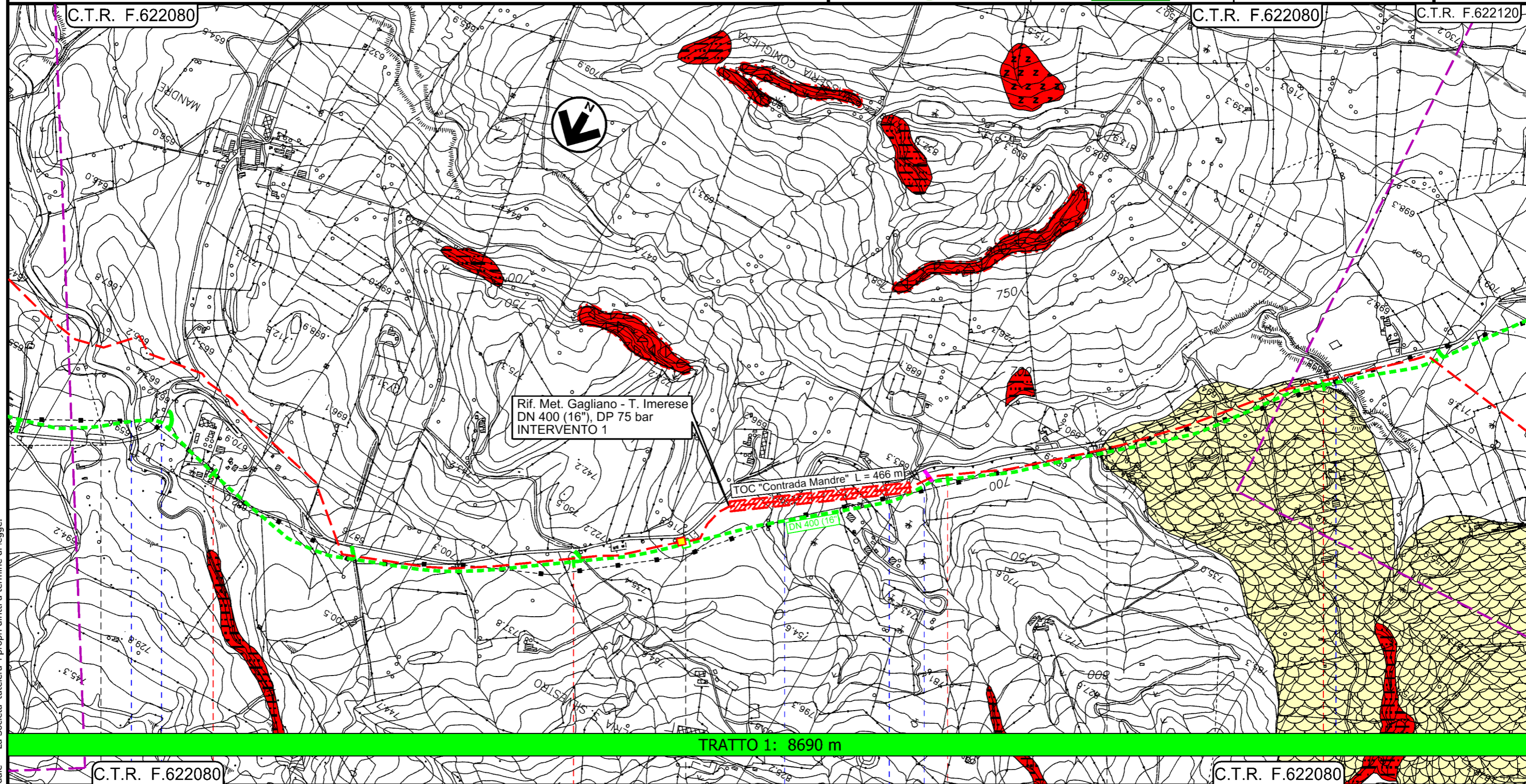
Strada privata

Metanodotto Gagliano - T. Imerese
DN vari, MOP 24 bar

FASE 2

Rimozione Condotta Esistente
Carta dei dissesti PAI e IFFI

00	18/03/2020	EMISSIONE	CRISTOFARO	DI RUSCIO	PEDINI	Foglio 3 di 20 Scala 1:10000
INDICE	DATA	REVISIONI	ELABORATO	VERIFICATO	APPROVATO	
			Dis. PG-PAI-335			
			Comm. NR/19188			



Il presente disegno e' di proprieta' aziendale - La Societa' tutelera' i propri diritti a termine di legge.

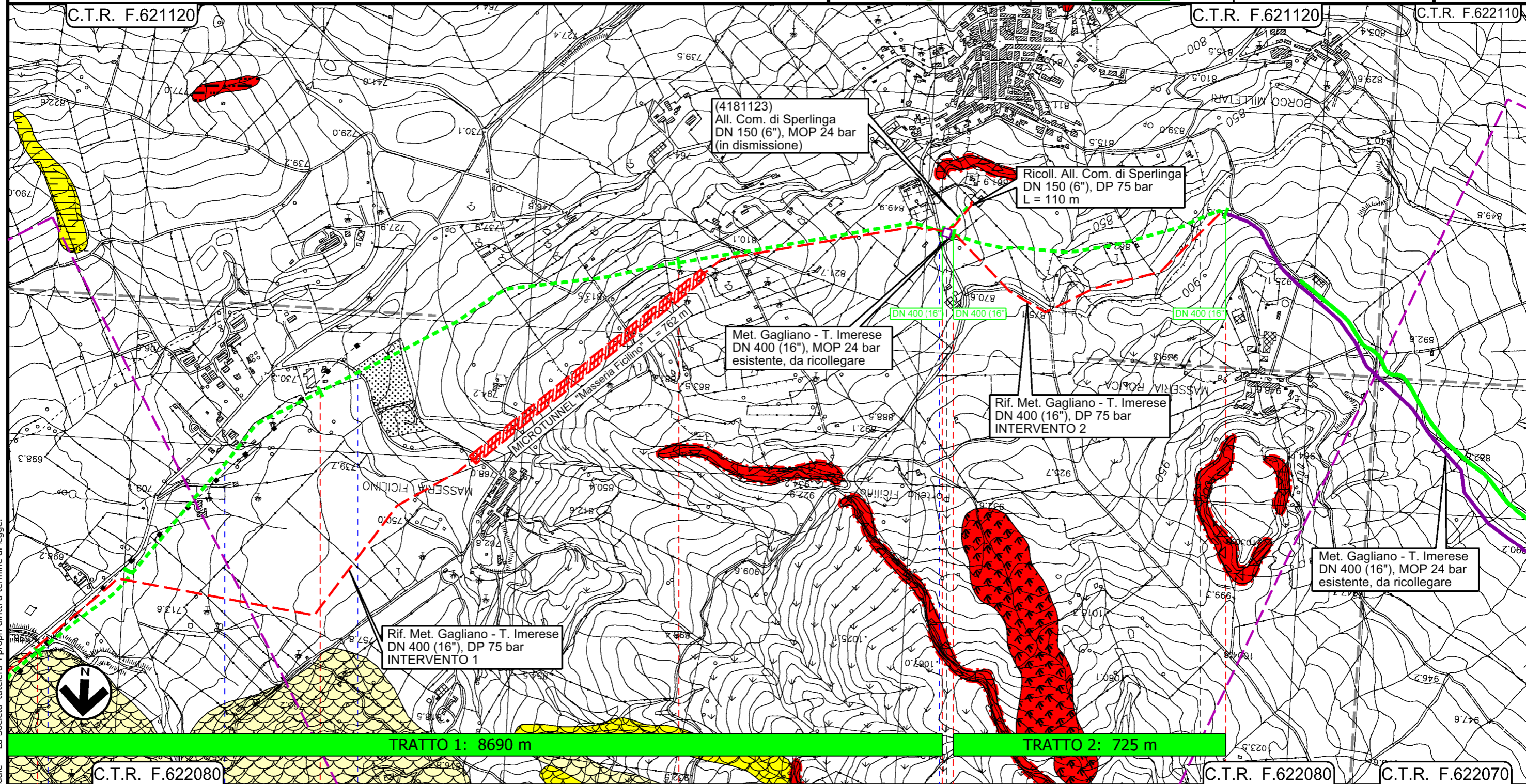
NICOSIA		SPERLINGA		ENNA		NICOSIA	
				PIL n.45670/6.1 Km 4+295			
Vallone Intronata	S.P. n.19	Fosso senza nome	Strada privata	Fosso senza nome	Torrente Erbe Bianche		

Metanodotto Gagliano - T. Imerese
DN vari, MOP 24 bar

FASE 2

Rimozione Condotta Esistente
Carta dei dissesti PAI e IFFI

00	18/03/2020	EMISSIONE	CRISTOFARO	DI RUSCIO	PEDINI	Foglio 4
INDICE	DATA	REVISIONI	ELABORATO	VERIFICATO	APPROVATO	
			Dis. PG-PAI-335			di 20
			Comm. NR/19188			Scala 1:10000



(4181123)
All. Com. di Sperlinga
DN 150 (6"), MOP 24 bar
(in dismissione)

Ricoll. All. Com. di Sperlinga
DN 150 (6"), DP 75 bar
L = 110 m

Met. Gagliano - T. Imerese
DN 400 (16"), MOP 24 bar
esistente, da ricollegare


Rif. Met. Gagliano - T. Imerese
DN 400 (16"), DP 75 bar
INTERVENTO 2

Met. Gagliano - T. Imerese
DN 400 (16"), MOP 24 bar
esistente, da ricollegare

Rif. Met. Gagliano - T. Imerese
DN 400 (16"), DP 75 bar
INTERVENTO 1

TRATTO 1: 8690 m

TRATTO 2: 725 m



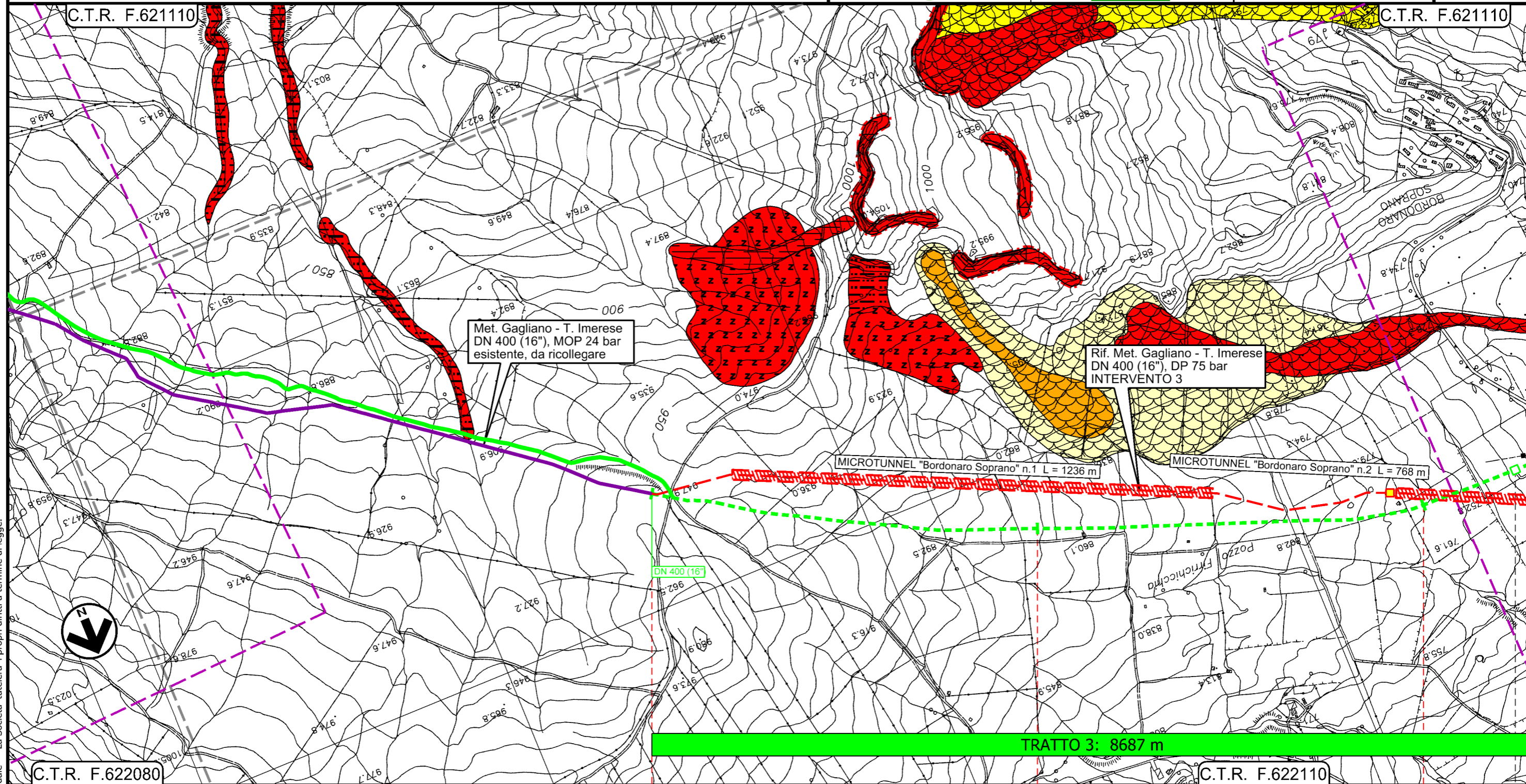
Il presente disegno e' di proprieta' aziendale - La Societa' tutela i propri diritti a termine di legge.

Metanodotto Gagliano - T. Imerese
DN vari, MOP 24 bar

FASE 2

Rimozione Condotta Esistente
Carta dei dissesti PAI e IFFI

00	18/03/2020	EMISSIONE	CRISTOFARO	DI RUSCIO	PEDINI	Foglio 5 di 20 Scala 1:10000
INDICE	DATA	REVISIONI	ELABORATO	VERIFICATO	APPROVATO	
			Dis. PG-PAI-335			
			Comm. NR/19188			



Il presente disegno e' di proprieta' aziendale - La Societa' tutelera' i propri diritti a termine di legge.

0+000 1 2

GANGI
PALERMO



PIL n.45670/7.1
Km 14+044

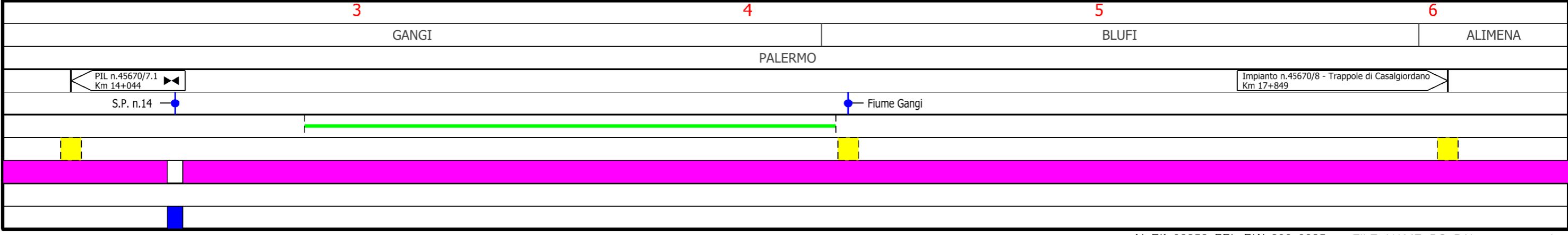
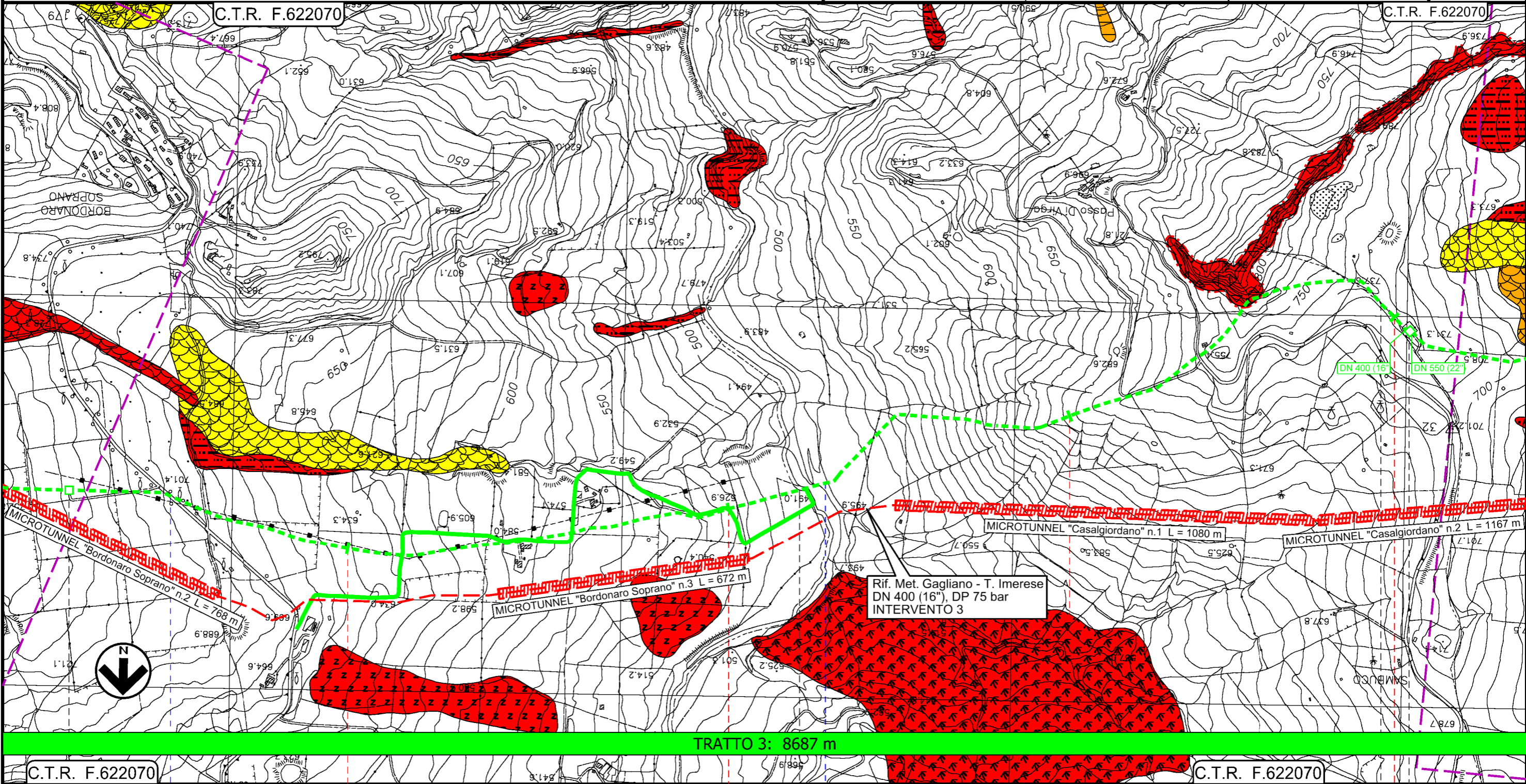
Tratto 2a: 2350 m

Metanodotto Gagliano - T. Imerese
DN vari, MOP 24 bar

FASE 2

Rimozione Condotta Esistente
Carta dei dissesti PAI e IFFI

00	18/03/2020	EMISSIONE	CRISTOFARO	DI RUSCIO	PEDINI	Foglio 6 di 20 Scala 1:10000
INDICE	DATA	REVISIONI	ELABORATO	VERIFICATO	APPROVATO	
 			Dis. PG-PAI-335			
			Comm. NR/19188			



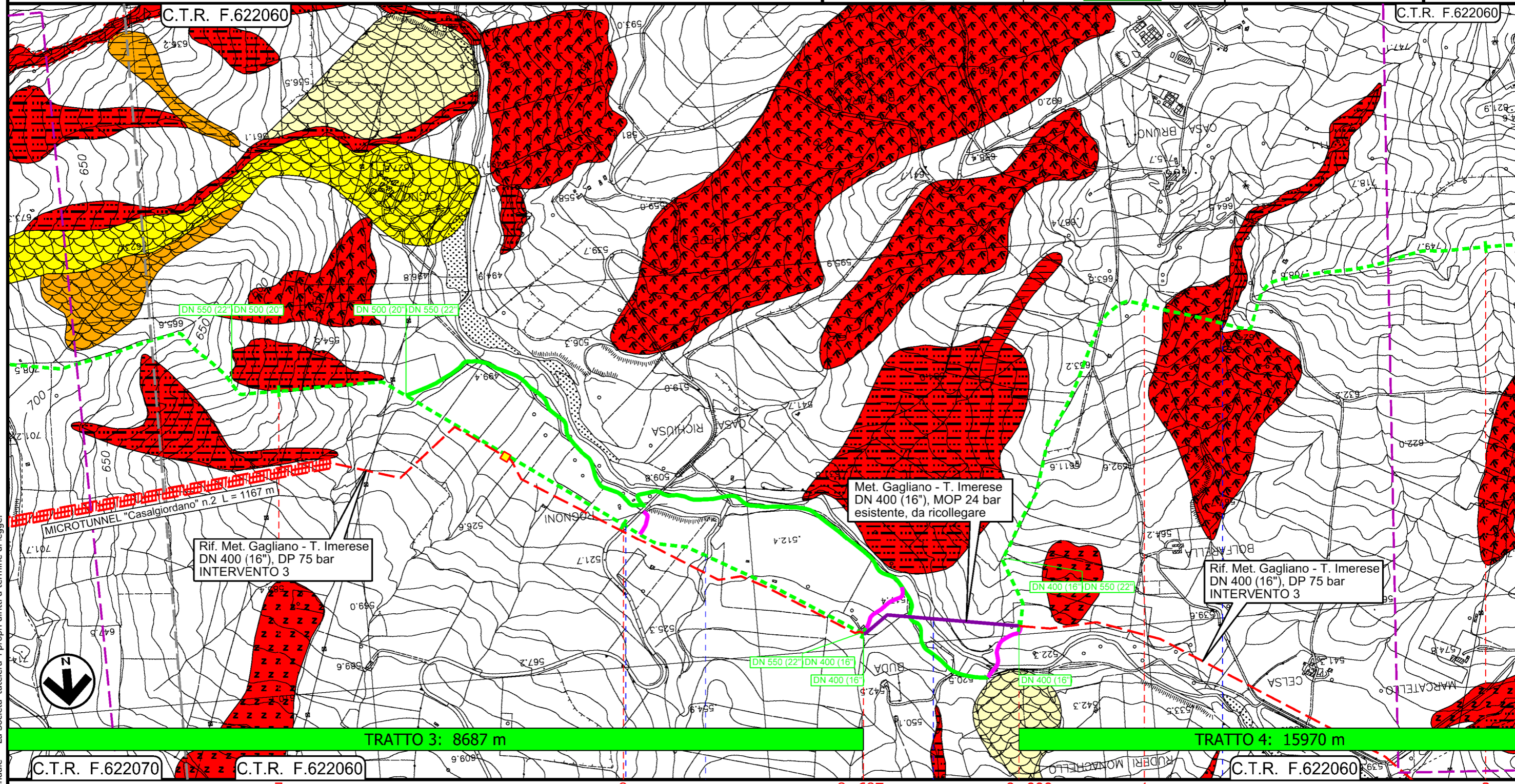
Il presente disegno e' di proprieta' aziendale - La Societa' tutelera' i propri diritti a termine di legge.

Metanodotto Gagliano - T. Imerese
DN vari, MOP 24 bar

FASE 2

Rimozione Condotta Esistente
Carta dei dissesti PAI e IFFI

00	18/03/2020	EMISSIONE	CRISTOFARO	DI RUSCIO	PEDINI	Foglio 7
INDICE	DATA	REVISIONI	ELABORATO	VERIFICATO	APPROVATO	
			Dis. PG-PAI-335			di 20
			Comm. NR/19188			Scala 1:10000



TRATTO 3: 8687 m

TRATTO 4: 15970 m

C.T.R. F.622070 C.T.R. F.622060 7 8 8+687 0+000 1 2 C.T.R. F.622060

ALIMENA
PALERMO

Strada Comunale Torrente Scacciaferro Fiume Salso Torrente della Celsa

Tratto 3a: 425 m

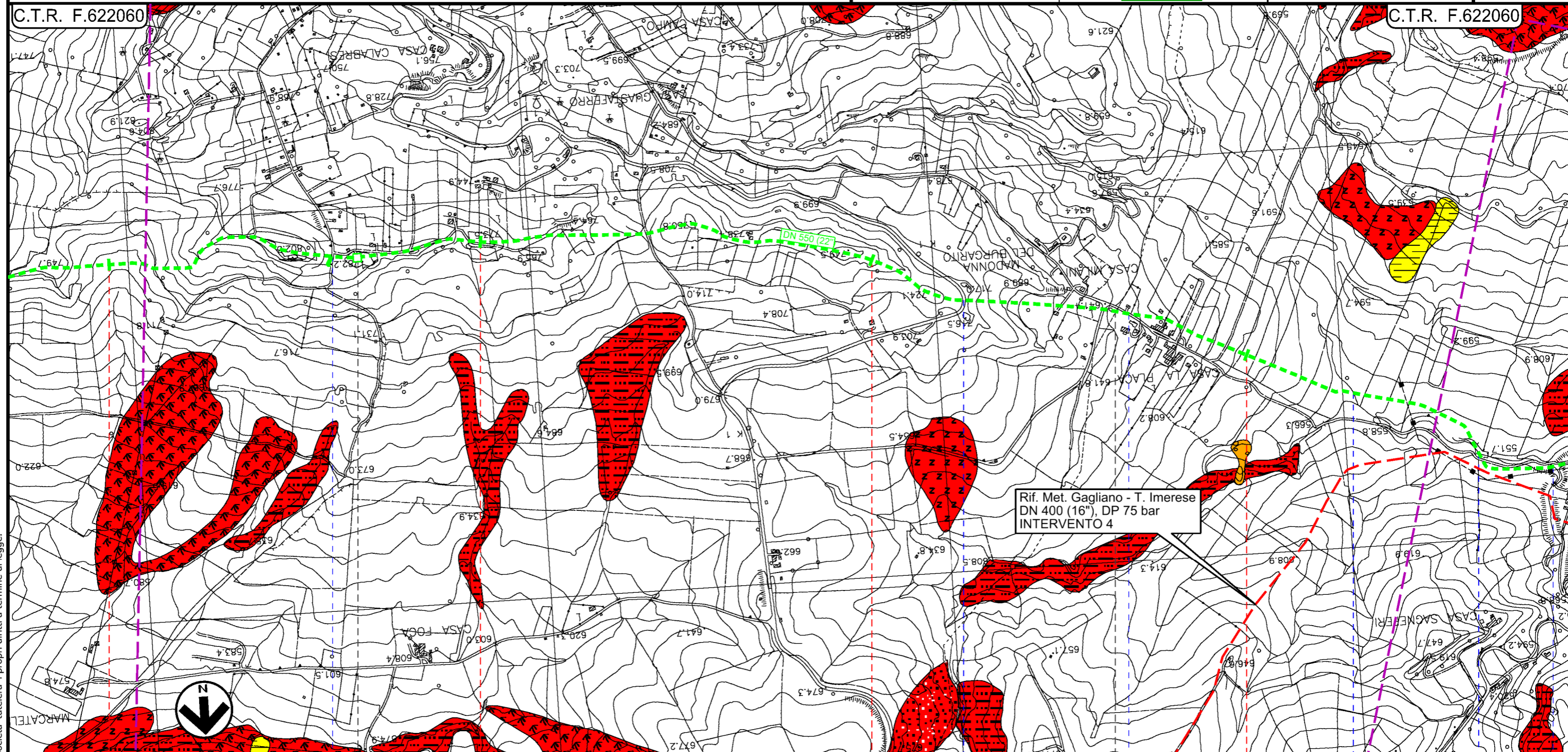
Il presente disegno e' di proprieta' aziendale - La Societa' tutelera' i propri diritti a termine di legge.

Metanodotto Gagliano - T. Imerese
DN vari, MOP 24 bar

FASE 2

Rimozione Condotta Esistente
Carta dei dissesti PAI e IFFI

00	18/03/2020	EMISSIONE	CRISTOFARO	DI RUSCIO	PEDINI	Foglio 8
INDICE	DATA	REVISIONI	ELABORATO	VERIFICATO	APPROVATO	
			Dis. PG-PAI-335			di 20
			Comm. NR/19188			Scala 1:10000



TRATTO 4: 15970 m



Il presente disegno e' di proprieta' aziendale - La Societa' tutelera' i propri diritti a termine di legge.

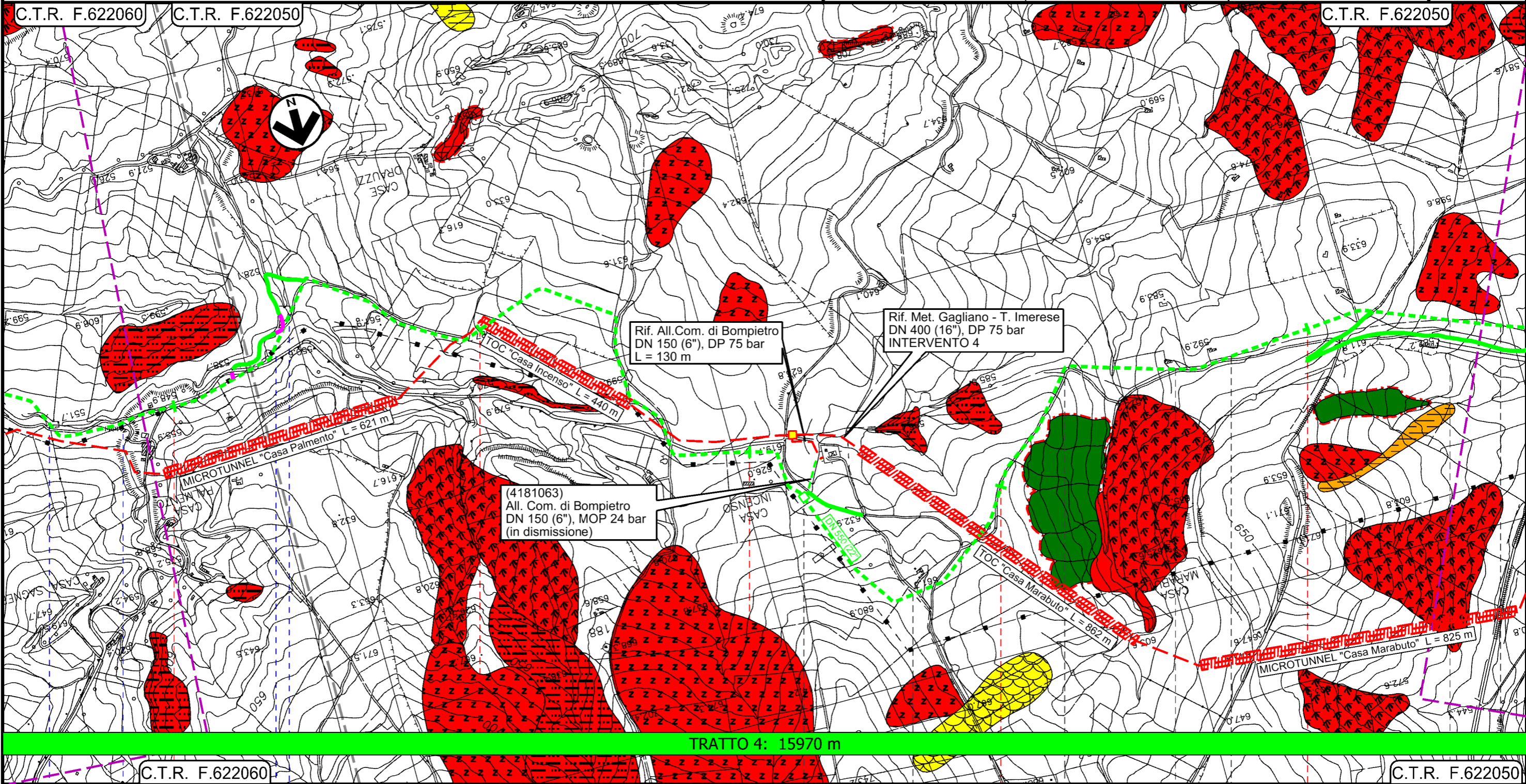
C.T.R. F.622060	2	3	4	5	C.T.R. F.622060
ALIMENA		PALERMO		BOMPIETRO	
Strada comunale		S.S. n.290		Strada comunale di Sagnefere	
Fosso senza nome		Torrente Bugarito		Torrente Pallaccio	

Metanodotto Gagliano - T. Imerese
DN vari, MOP 24 bar

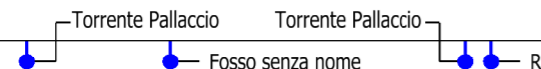

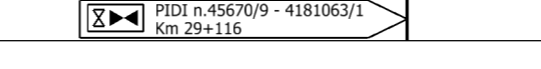



FASE 2

Rimozione Condotta Esistente
Carta dei dissesti PAI e IFFI

00	18/03/2020	EMISSIONE	CRISTOFARO	DI RUSCIO	PEDINI	Foglio 9
INDICE	DATA	REVISIONI	ELABORATO	VERIFICATO	APPROVATO	
 			Dis. PG-PAI-335			di 20
			Comm. NR/19188			Scala 1:10000



Il presente disegno e' di proprieta' aziendale - La Societa' tutelera i propri diritti a termine di legge.

C.T.R. F.622060		C.T.R. F.622050	
6	7	8	9
BOMPIETRO		BLUFI	RESUTTANO
PALERMO		CALTANISSETTA	PALERMO
Torrente Pallaccio		Torrente Pallaccio	
Fosso senza nome		Rio Sagneferi	
			
			
			

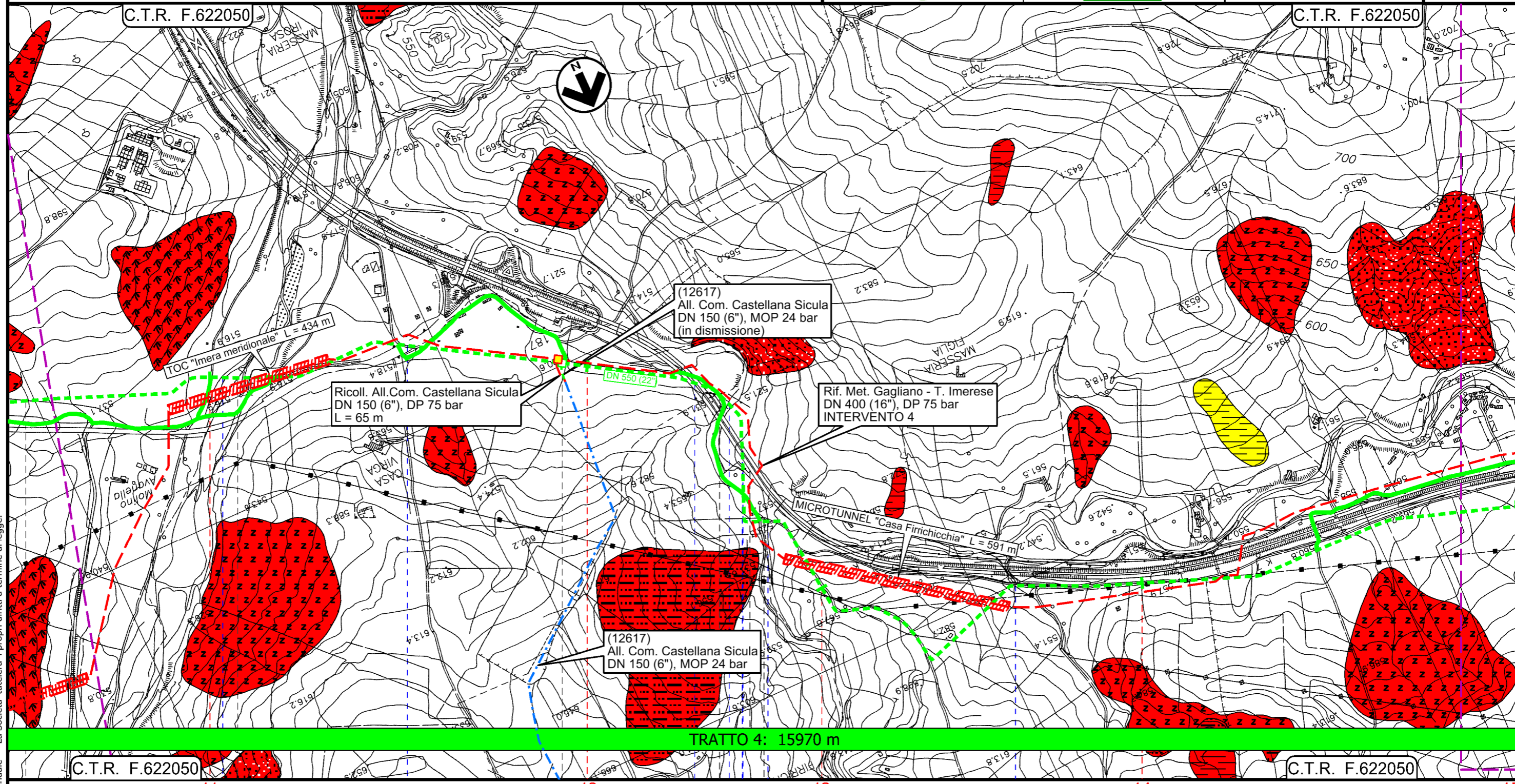
Metanodotto Gagliano - T. Imerese
DN vari, MOP 24 bar

FASE 2

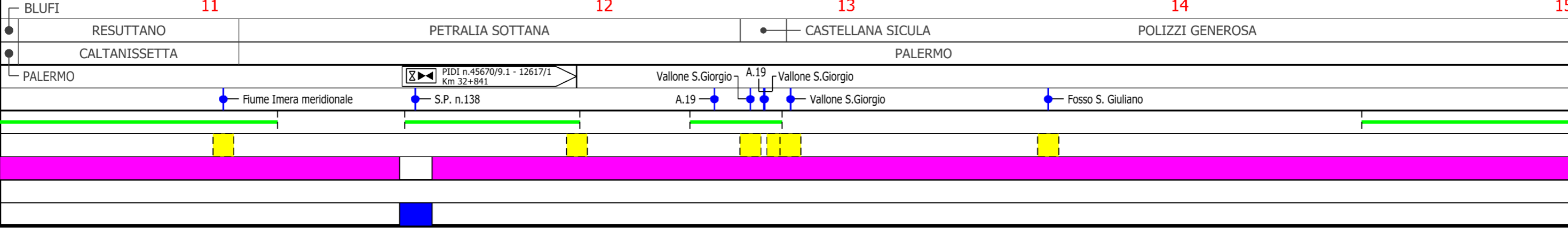
Rimozione Condotta Esistente
Carta dei dissesti PAI e IFFI

00	18/03/2020	EMISSIONE	CRISTOFARO	DI RUSCIO	PEDINI
INDICE	DATA	REVISIONI	ELABORATO	VERIFICATO	APPROVATO
			Dis. PG-PAI-335		
			Comm. NR/19188		

Foglio
10
di 20
Scala
1:10000



Il presente disegno e' di proprieta' aziendale - La Societa' tutela i propri diritti a termine di legge.

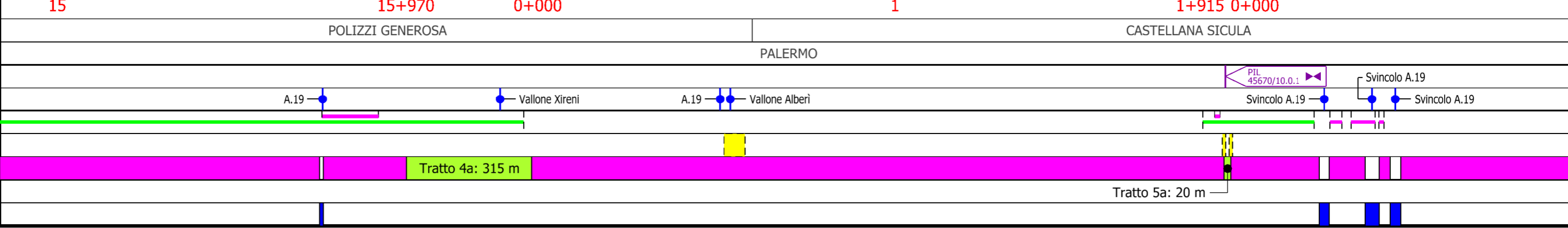
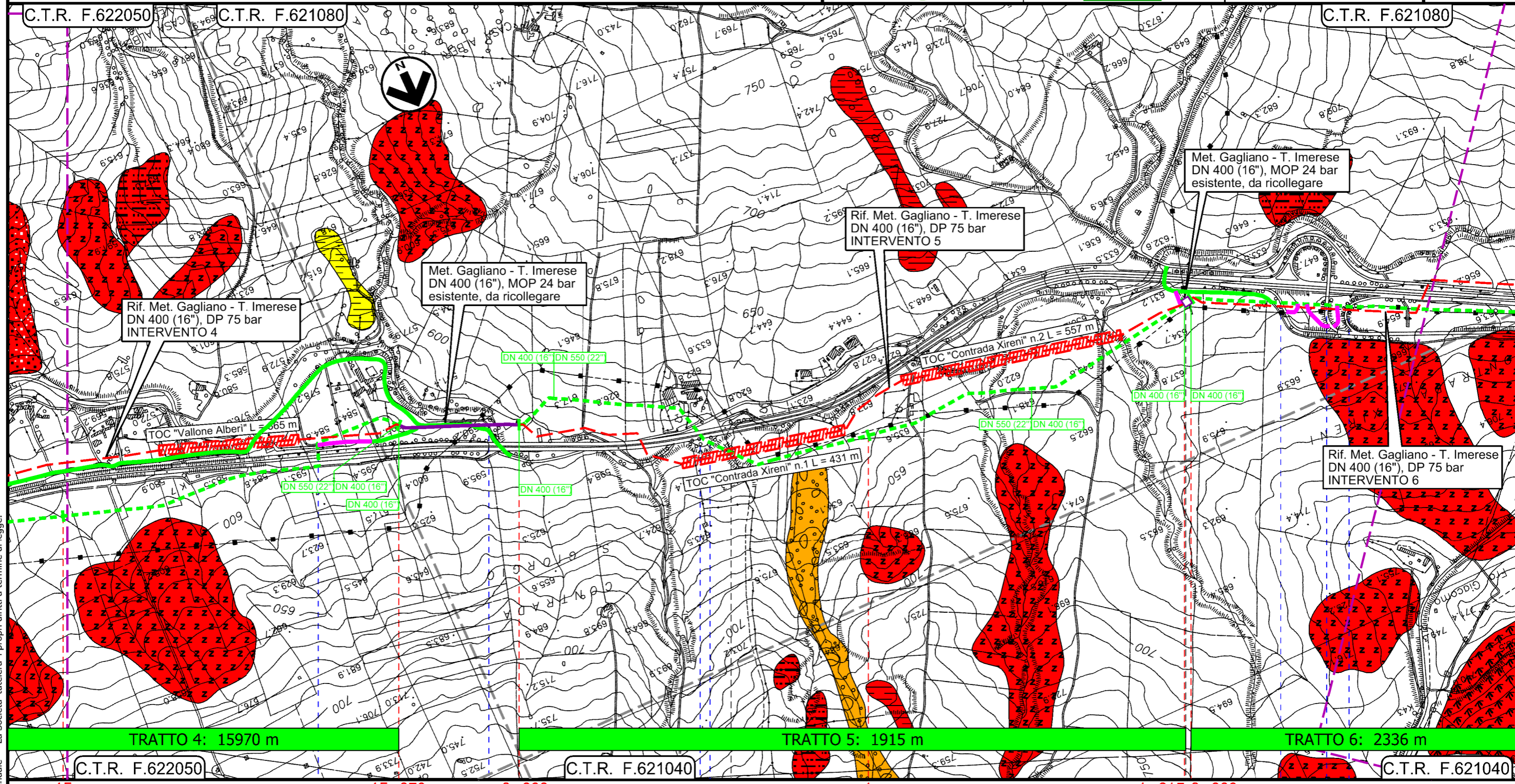


Metanodotto Gagliano - T. Imerese
DN vari, MOP 24 bar

FASE 2

Rimozione Condotta Esistente
Carta dei dissesti PAI e IFFI

00	18/03/2020	EMISSIONE	CRISTOFARO	DI RUSCIO	PEDINI	Foglio 11
INDICE	DATA	REVISIONI	ELABORATO	VERIFICATO	APPROVATO	di 20
 						Scala 1:10000
Dis. PG-PAI-335						
Comm. NR/19188						

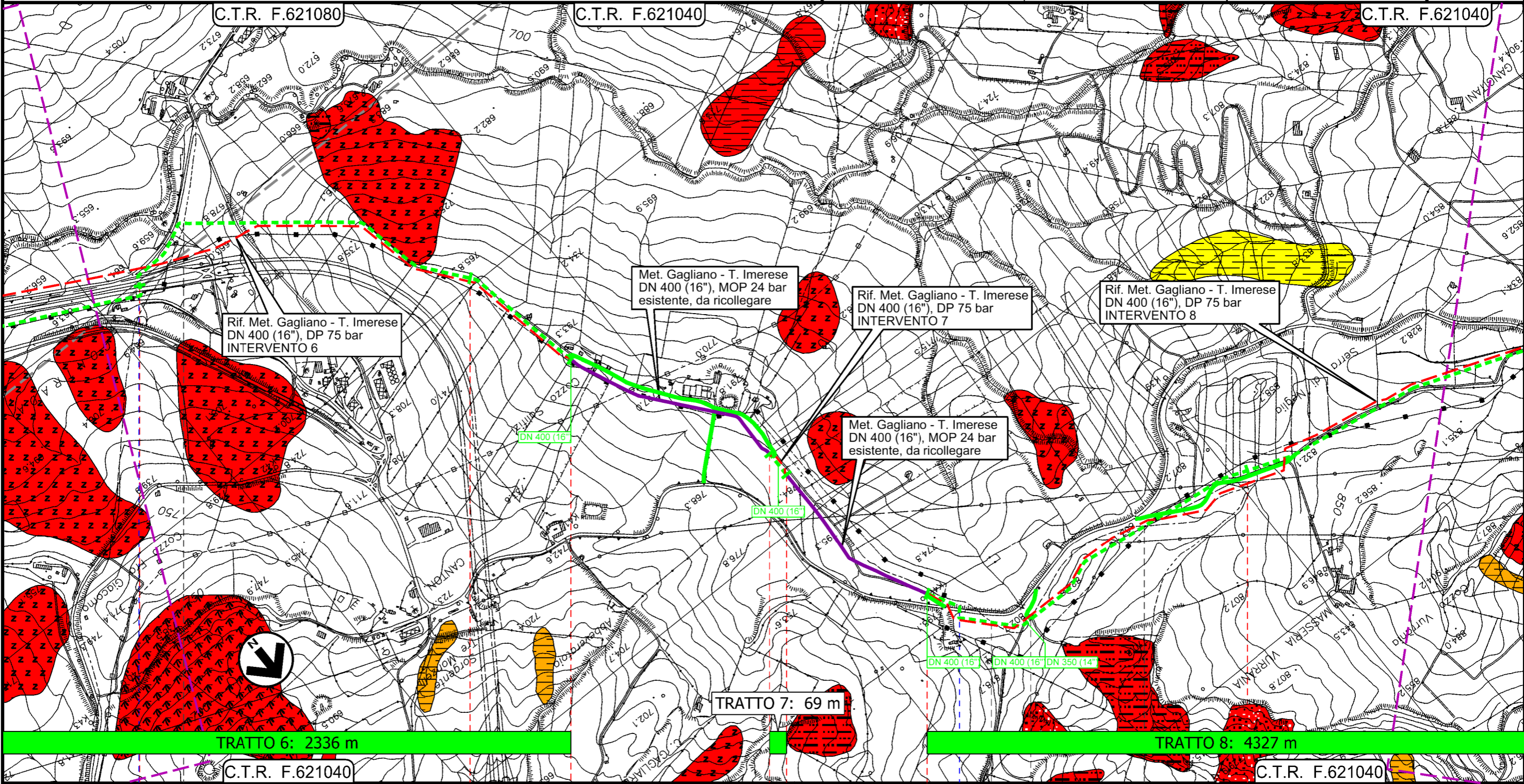


Metanodotto Gagliano - T. Imerese
DN vari, MOP 24 bar

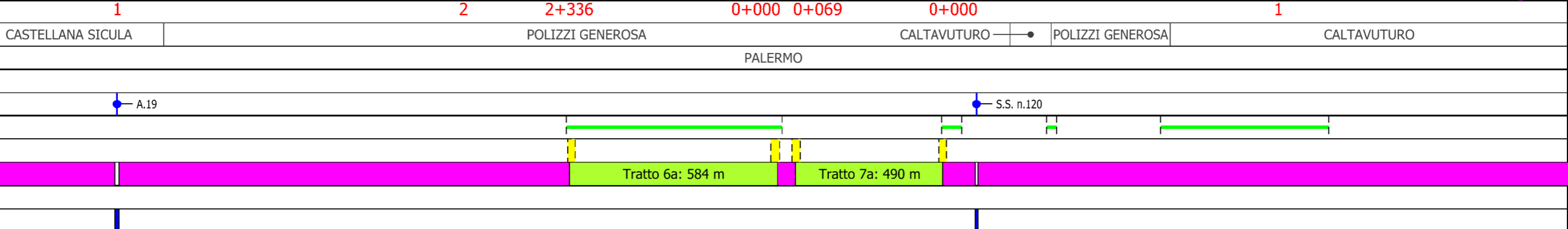
FASE 2

Rimozione Condotta Esistente
Carta dei dissesti PAI e IFFI

00	18/03/2020	EMISSIONE	CRISTOFARO	DI RUSCIO	PEDINI	Foglio 12
INDICE	DATA	REVISIONI	ELABORATO	VERIFICATO	APPROVATO	di 20
			Dis. PG-PAI-335			Scala 1:10000
			Comm. NR/19188			



Il presente disegno e' di proprieta' aziendale - La Societa' tutelera' i propri diritti a termine di legge.

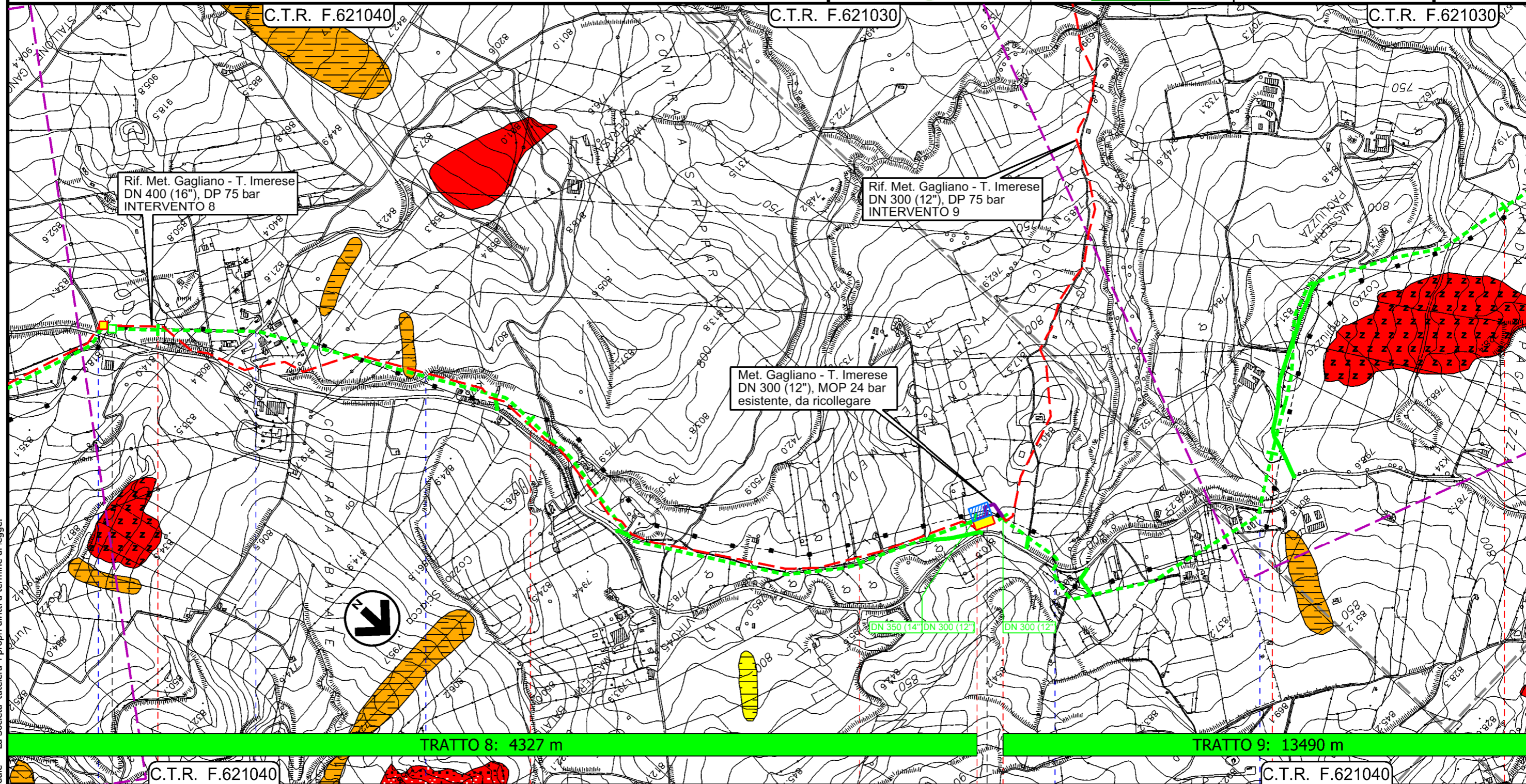


Metanodotto Gagliano - T. Imerese
DN vari, MOP 24 bar

FASE 2

Rimozione Condotta Esistente
Carta dei dissesti PAI e IFFI

00	18/03/2020	EMISSIONE	CRISTOFARO	DI RUSCIO	PEDINI	Foglio 13 di 20 Scala 1:10000
INDICE	DATA	REVISIONI	ELABORATO	VERIFICATO	APPROVATO	
			Dis. PG-PAI-335			
			Comm. NR/19188			



Il presente disegno e' di proprieta' aziendale - La Societa' tutelera' i propri diritti a termine di legge.

CALTAVUTURO
PALERMO

PIL n.45670/10.1
Km 44+490

Trappole DN 300 Caltavuturo
45670/10.2

S.S. n.120 Strada Vic.le Ciroso Torrente Vigne del Medico S.S. n.120 S.S. n.120

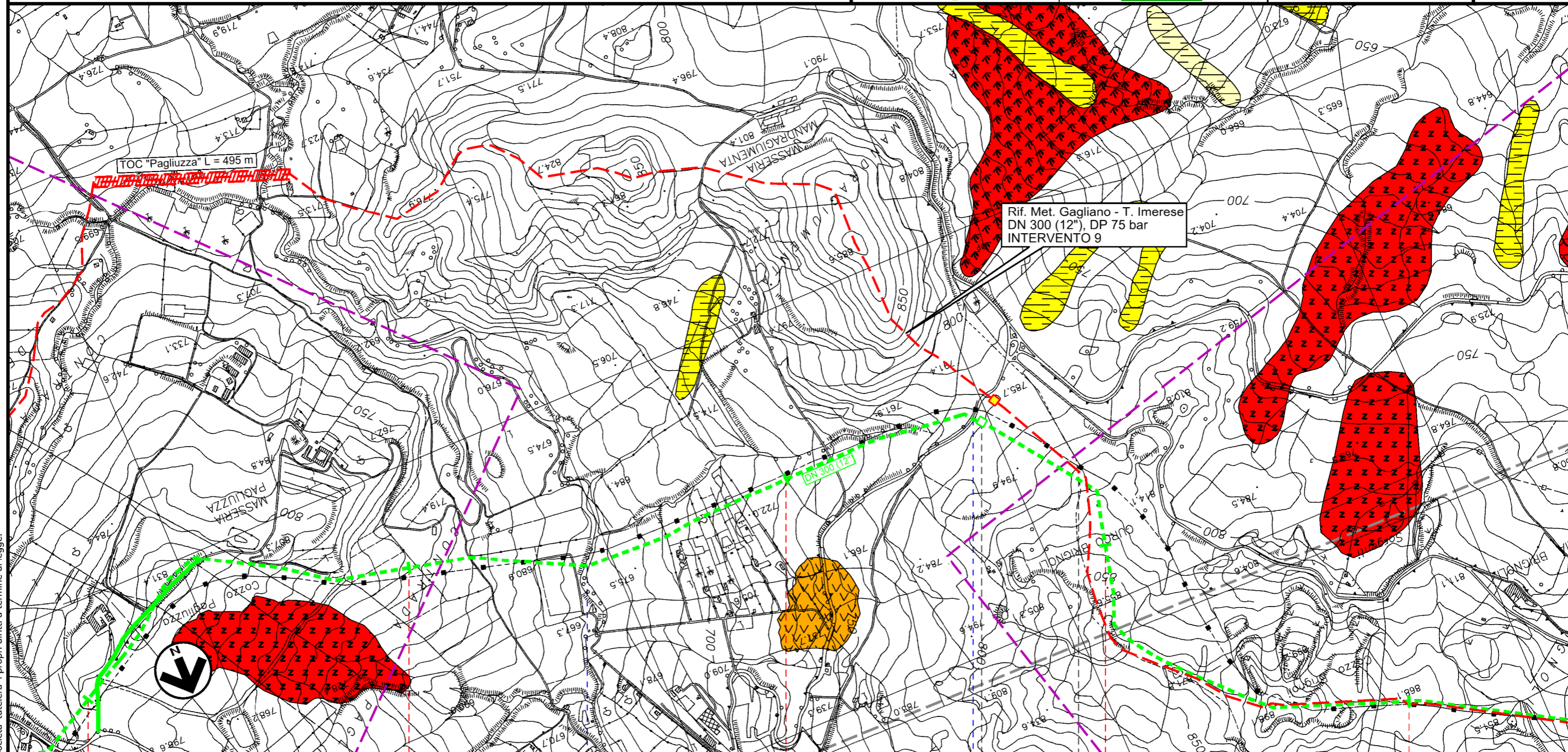
Tratto 8a: 120 m

Metanodotto Gagliano - T. Imerese
DN vari, MOP 24 bar

FASE 2

Rimozione Condotta Esistente
Carta dei dissesti PAI e IFFI

00	18/03/2020	EMISSIONE	CRISTOFARO	DI RUSCIO	PEDINI	Foglio 14 di 20 Scala 1:10000
INDICE	DATA	REVISIONI	ELABORATO	VERIFICATO	APPROVATO	
			Dis. PG-PAI-335			
			Comm. NR/19188			



TRATTO 9: 13490 m

C.T.R. F.621030 C.T.R. F.621050 C.T.R. F.621050

1 2 3 4 5

CALTAVUTURO PALERMO SCLAFANI BAGNI

Torrente di Caltavuturo

S.P. n.8

PIL n.45670/11.1
Km 50+582

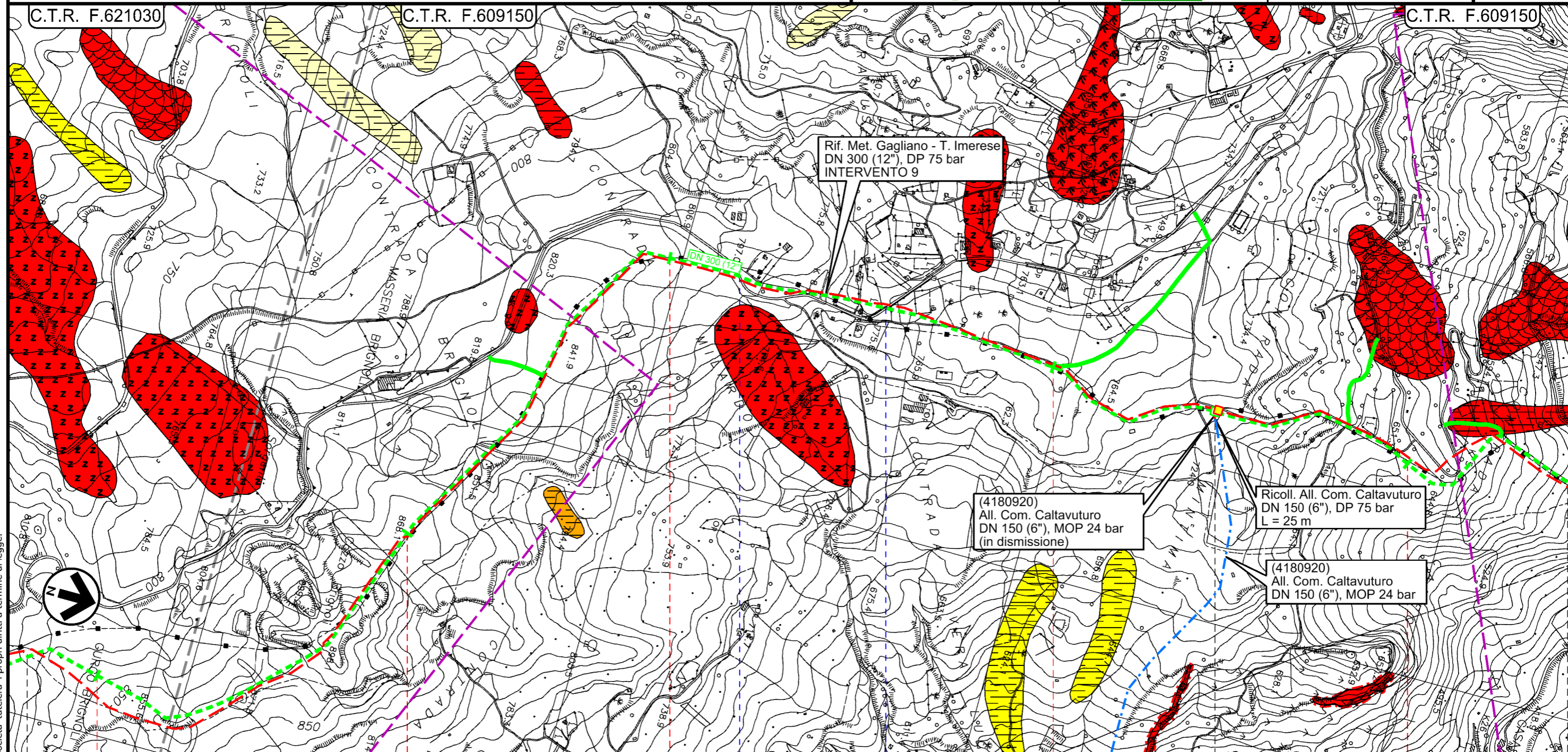
Il presente disegno e' di proprieta' aziendale - La Societa' tutelera' i propri diritti a termine di legge.

Metanodotto Gagliano - T. Imerese
DN vari, MOP 24 bar

FASE 2

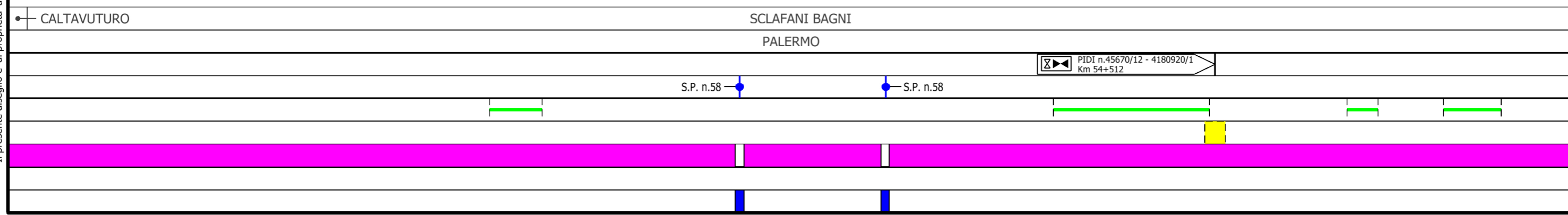
Rimozione Condotta Esistente
Carta dei dissesti PAI e IFFI

00	18/03/2020	EMISSIONE	CRISTOFARO	DI RUSCIO	PEDINI	Foglio 15 di 20 Scala 1:10000
INDICE	DATA	REVISIONI	ELABORATO	VERIFICATO	APPROVATO	
			Dis. PG-PAI-335			
			Comm. NR/19188			



TRATTO 9: 13490 m

C.T.R. F.621030 C.T.R. F.609150 C.T.R. F.609150



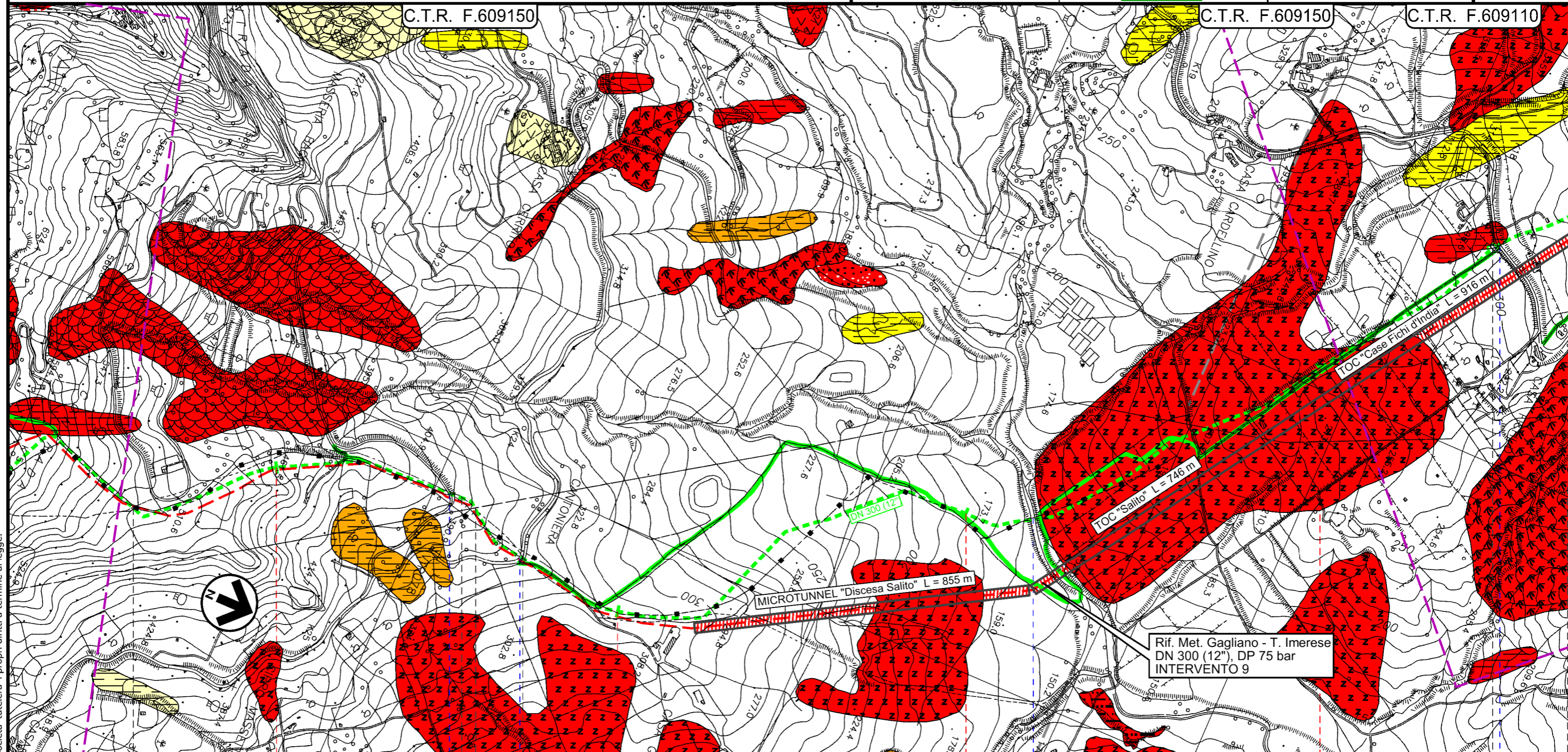
Il presente disegno e' di proprieta' aziendale - La Societa' tutelera' i propri diritti a termine di legge.

Metanodotto Gagliano - T. Imerese
DN vari, MOP 24 bar

FASE 2


Rimozione Condotta Esistente
Carta dei dissesti PAI e IFFI

00	18/03/2020	EMISSIONE	CRISTOFARO	DI RUSCIO	PEDINI	Foglio 16
INDICE	DATA	REVISIONI	ELABORATO	VERIFICATO	APPROVATO	di 20
			Dis. PG-PAI-335			Scala 1:10000
			Comm. NR/19188			



Rif. Met. Gagliano - T. Imerese
DN 300 (12"), DP 75 bar
INTERVENTO 9

TRATTO 9: 13490 m



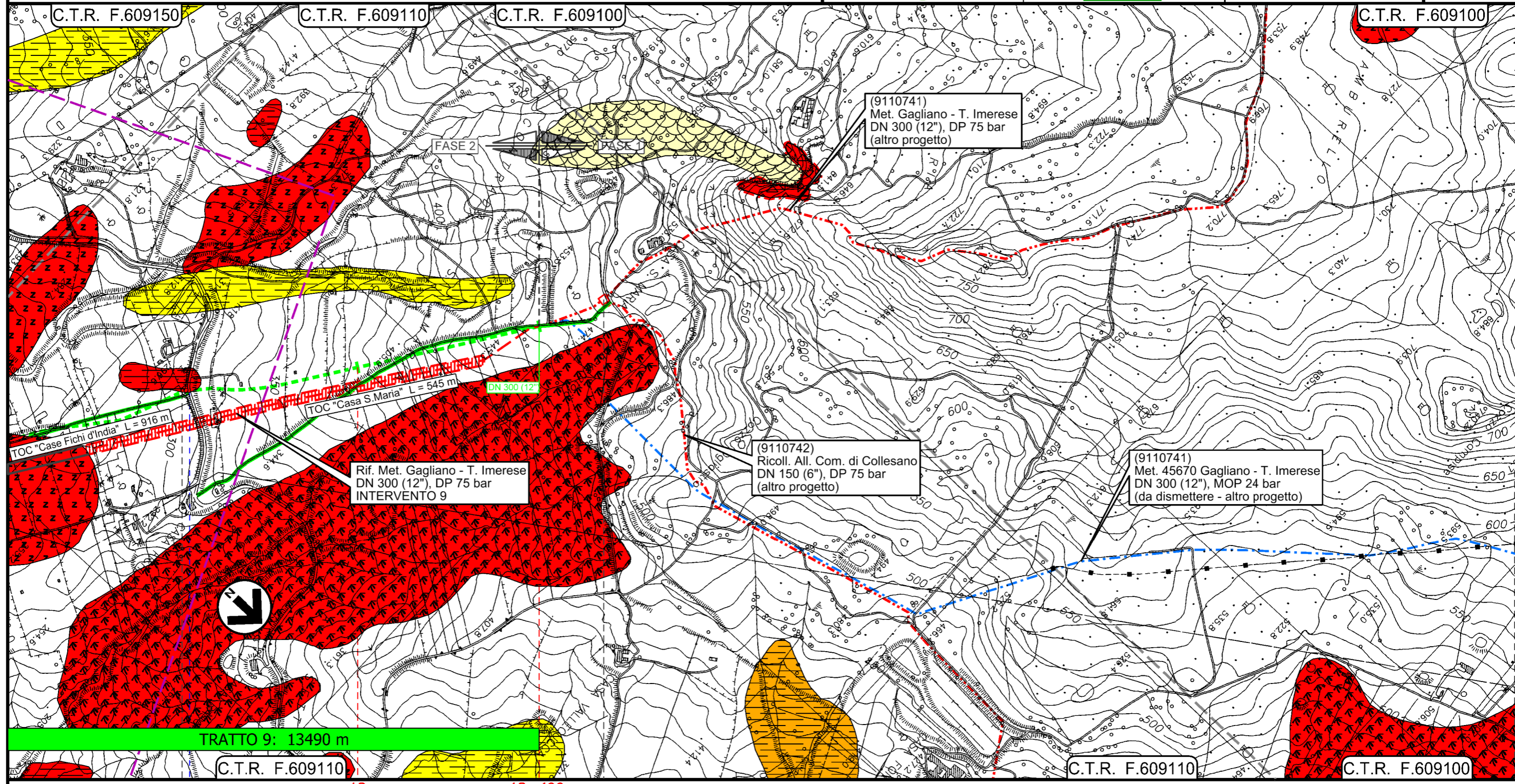
Il presente disegno e' di proprieta' aziendale - La Societa' tutelera' i propri diritti a termine di legge.

Metanodotto Gagliano - T. Imerese
DN vari, MOP 24 bar

FASE 2

Rimozione Condotta Esistente
Carta dei dissesti PAI e IFFI

00	18/03/2020	EMISSIONE	CRISTOFARO	DI RUSCIO	PEDINI	Foglio 17
INDICE	DATA	REVISIONI	ELABORATO	VERIFICATO	APPROVATO	di 20
						Scala 1:10000
						Dis. PG-PAI-335
						Comm. NR/19188



SCLAFANI BAGNI

PALERMO

PIL n.45670/12.1
Km 59+492

PIDI
Loc. Contrada S.Maria
Km 60+542
4105817/1

S.S. n.120


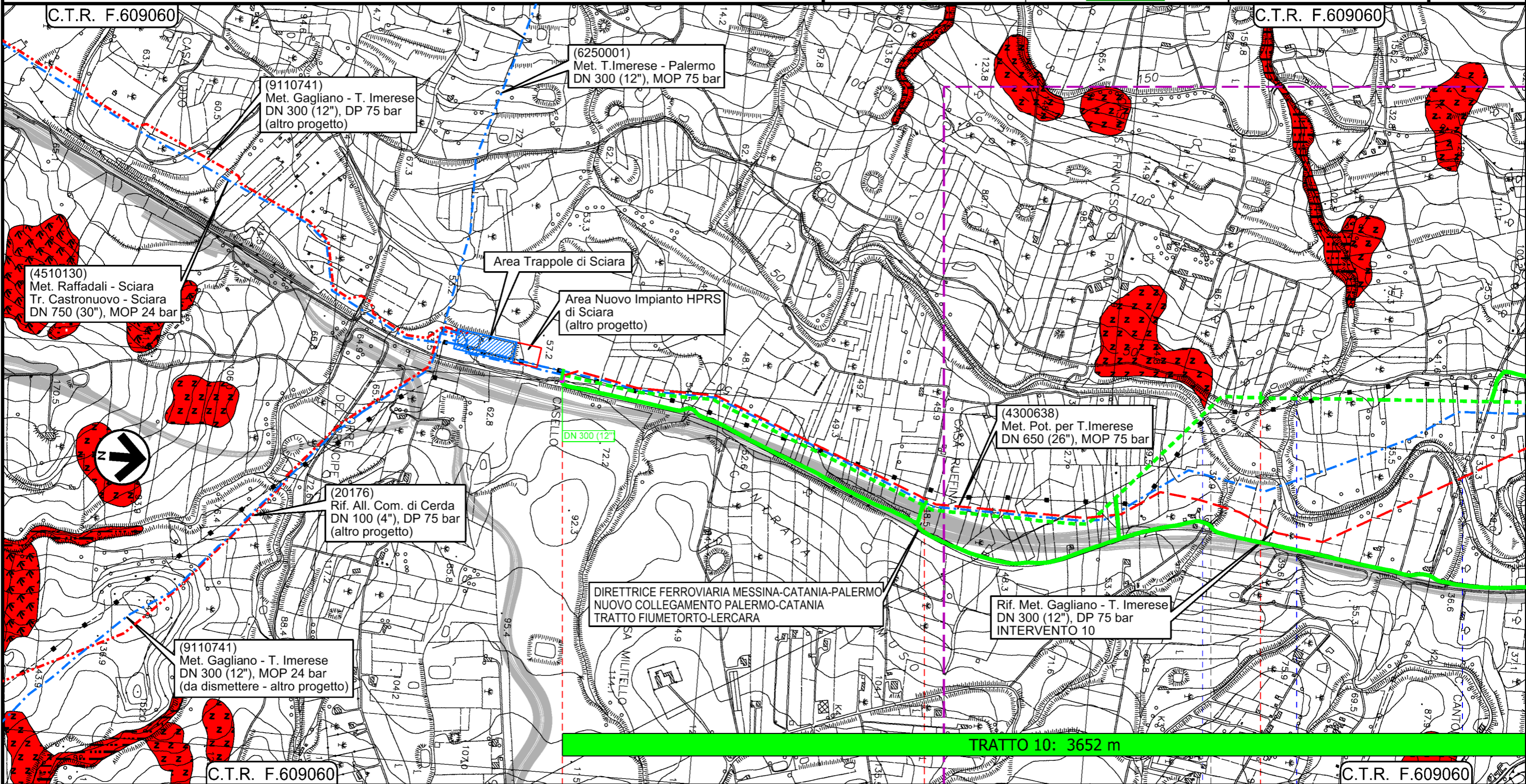


Metanodotto Gagliano - T. Imerese
DN vari, MOP 24 bar

FASE 2

Rimozione Condotta Esistente
Carta dei dissesti PAI e IFFI

00	18/03/2020	EMISSIONE	CRISTOFARO	DI RUSCIO	PEDINI	Foglio 18 di 20 Scala 1:10000
INDICE	DATA	REVISIONI	ELABORATO	VERIFICATO	APPROVATO	
			Dis. PG-PAI-335			
			Comm. NR/19188			


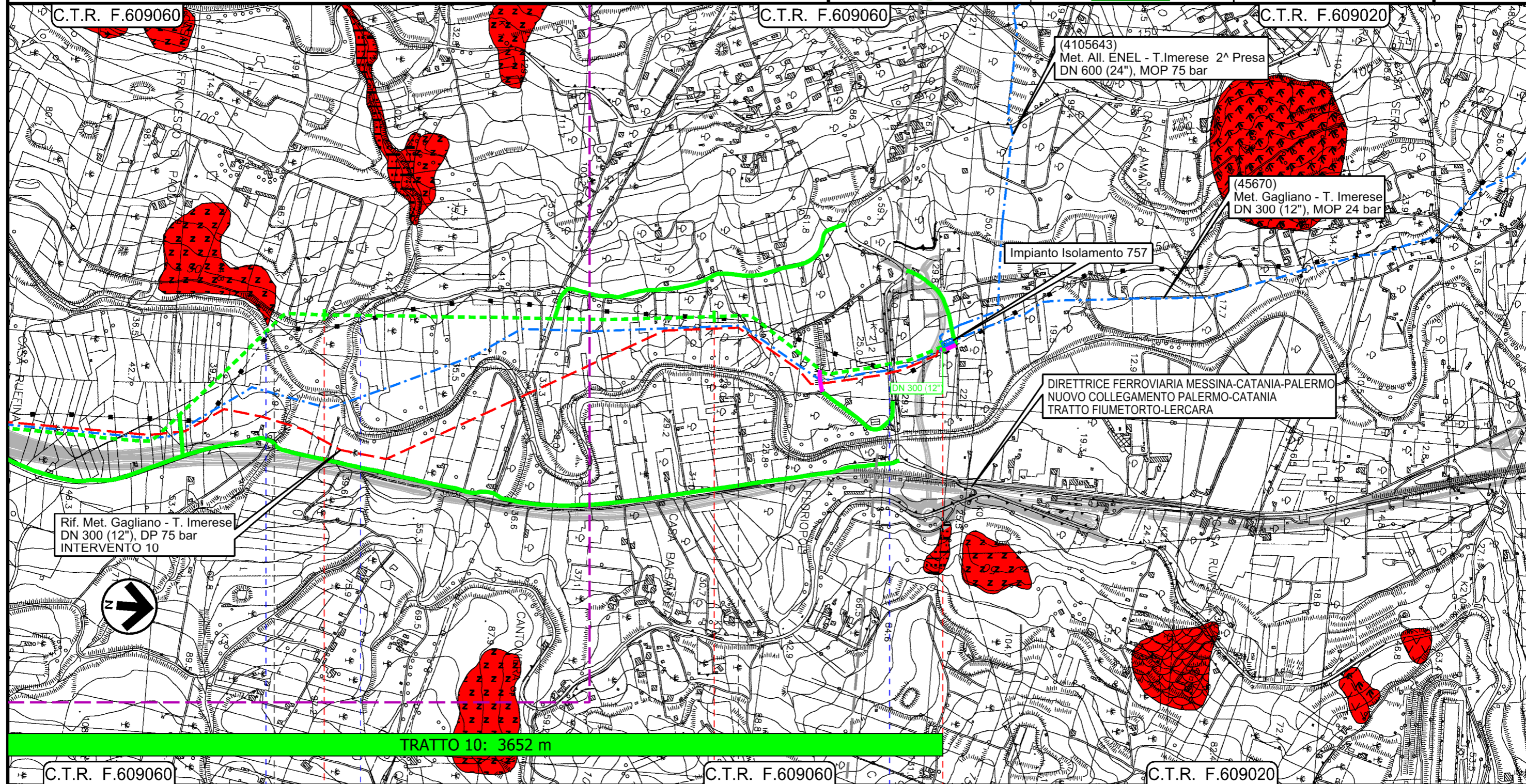


Metanodotto Gagliano - T. Imerese
DN vari, MOP 24 bar

FASE 2

Rimozione Condotta Esistente
Carta dei dissesti PAI e IFFI

00	18/03/2020	EMISSIONE	CRISTOFARO	DI RUSCIO	PEDINI	Foglio 19 di 20 Scala 1:10000
INDICE	DATA	REVISIONI	ELABORATO	VERIFICATO	APPROVATO	
			Dis. PG-PAI-335			
			Comm. NR/19188			



00	18/03/2020	EMISSIONE	CRISTOFARO	DI RUSCIO	PEDINI	Foglio 20 di 20 Scala 1:10000
INDICE	DATA	REVISIONI	ELABORATO	VERIFICATO	APPROVATO	
 			Dis. PG-PAI-335			
			Comm. NR/19188			

LEGENDA

SIMBOLOGIA CARTOGRAFICA

- | | | | |
|--|---|--|---|
| | Metanodotti da porre fuori esercizio e recuperare | | Impianti di linea da porre fuori esercizio e recuperare |
| | Metanodotti in progetto | | Impianti di linea in progetto |
| | Metanodotto in esercizio da ricollegare | | Impianti esistenti da ricollegare |
| | Metanodotti in progetto (altre opere) | | Impianti di linea in esercizio |
| | Metanodotti in esercizio | | Gallerie, Tunnel, Mini-Microtunnel, Raise Boring, T.O.C. e Direct Pipe. |
| | Altre condotte di terzi | | Depositi temporanei |
| | Aree impianti stacco-terminale in progetto | | Adeguamento strade esistenti |
| | Aree impianti stacco-terminale esistenti | | Strade di accesso provvisorio |
| | Limite sovrapposizione fogli | | Nuova viabilita' |
| | | | TRATTO X: xxx m Tratti di rimozione |

SIMBOLOGIA MECCANICA

- | | |
|--|--|
| | Punto di intercettazione di linea (P.I.L.) |
| | Punto di intercettazione di derivazione importante (P.I.D.I.) |
| | Punto di intercettazione di derivazione semplice con stacco da P.I.L. (P.I.D.S.) |
| | Punto di intercettazione e derivazione semplice con stacco da Linea (P.I.D.S.) |
| | Punto di intercettazione con discaggio di allacciamento (P.I.D.A.) |
| | Punto predisposto per il discaggio di allacciamento (P.P.D.A.) |
| | Punto di sezionamento elettrico terminale (P.S.E.T.) |
| | Stazione predisposta per lancio e ricevimento PIG |
| | Impianto di riduzione/ regolazione della pressione |

SIMBOLOGIA TEMATICA

- | | |
|--|---------------------------------|
| | deformazione superficiale lenta |
| | area a franosita' diffusa |
| | calanco |
| | colamento lento |
| | colamento rapido |
| | crollò e/o ribaltamento |
| | erosione accelerata |
| | frana complessa |
| | scivolamento |

STATO DI ATTIVITA'

- | | | | |
|--|---|--|---|
| | Attivo | | * |
| | Inattivo | | |
| | Quiescente | | |
| | Stabilizzato artificialmente o naturalmente | | |

TIPOLOGIA DI FRANE (IFFI)

- | | |
|--|-------------------------|
| | Crollo e/o ribaltamento |
| | Colamento rapido |

*Indicazione dello stato di attivita' nelle situazioni in cui la classificazione IFFI coincide con Crollo e/o ribaltamento e stato "attivo" indicato dal PAI

Progressiva chilometrica	N.
Comuni	
Province	
Impianti	TIPO - N. - Progr. Km
Attraversamenti	TIPOLOGIA ATTRAVERSATA (SS n. **, corso d'acqua, ferrovia, ecc.)
Strade - Piste - Piazzole tubazioni	ADEGUAMENTI STRADE STRADE PROVVISORIE
Fascia di lavoro	ALLARGATA DEPOSITI TEMPORANEI
Tratto in rimozione con scavo a cielo aperto Tratti Esistenti da Ricollegare e Posa Polifora	Tratto Xa: xxx m
Tratto da lasciare in opera e intasare	
Tratto con estrazione del tubo di linea e intasamento del tubo di protezione	