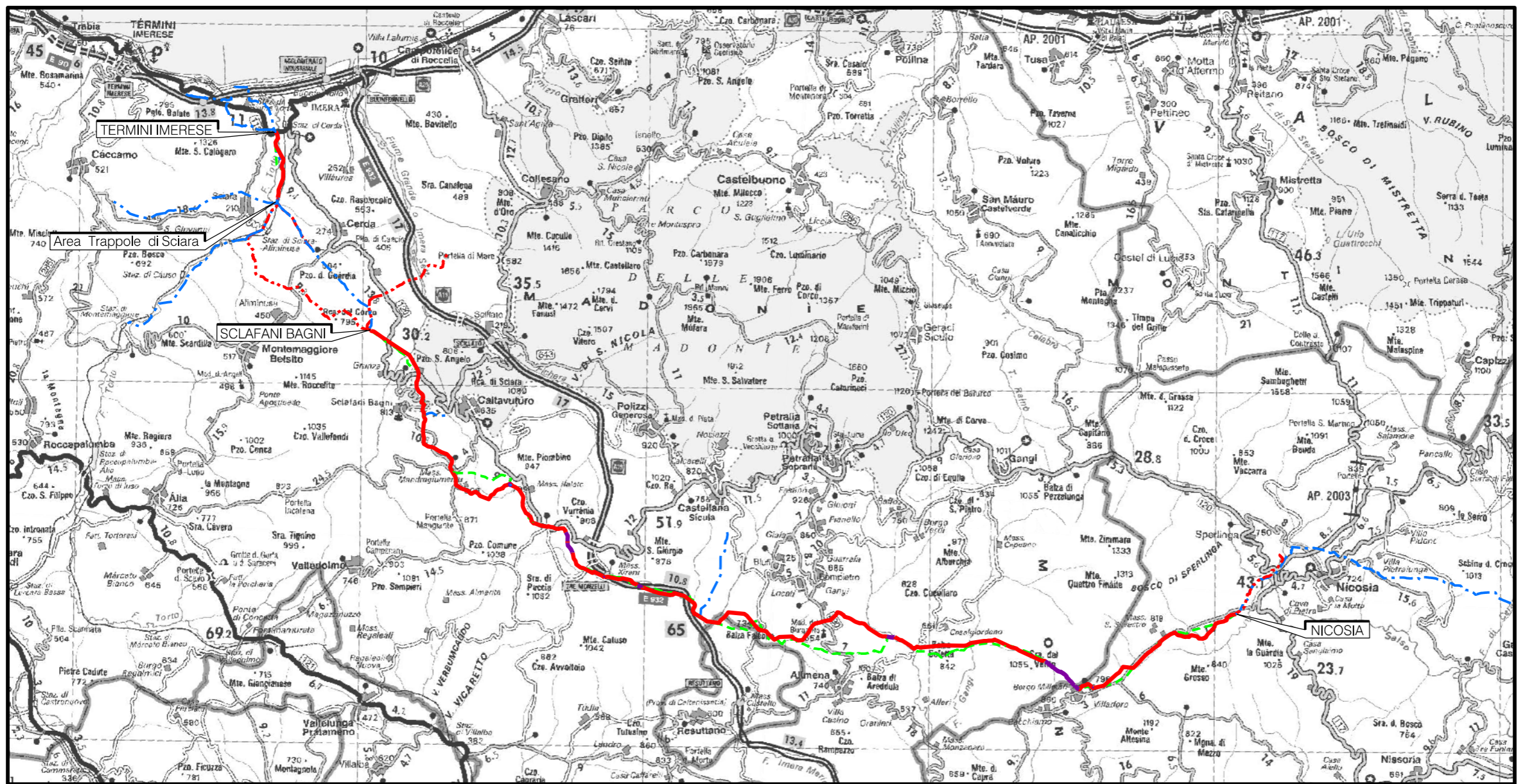


Il presente disegno e' di proprieta' aziendale - La Societa' tutelera' i propri diritti a termine di legge.



COROGRAFIA Scala 1:250.000




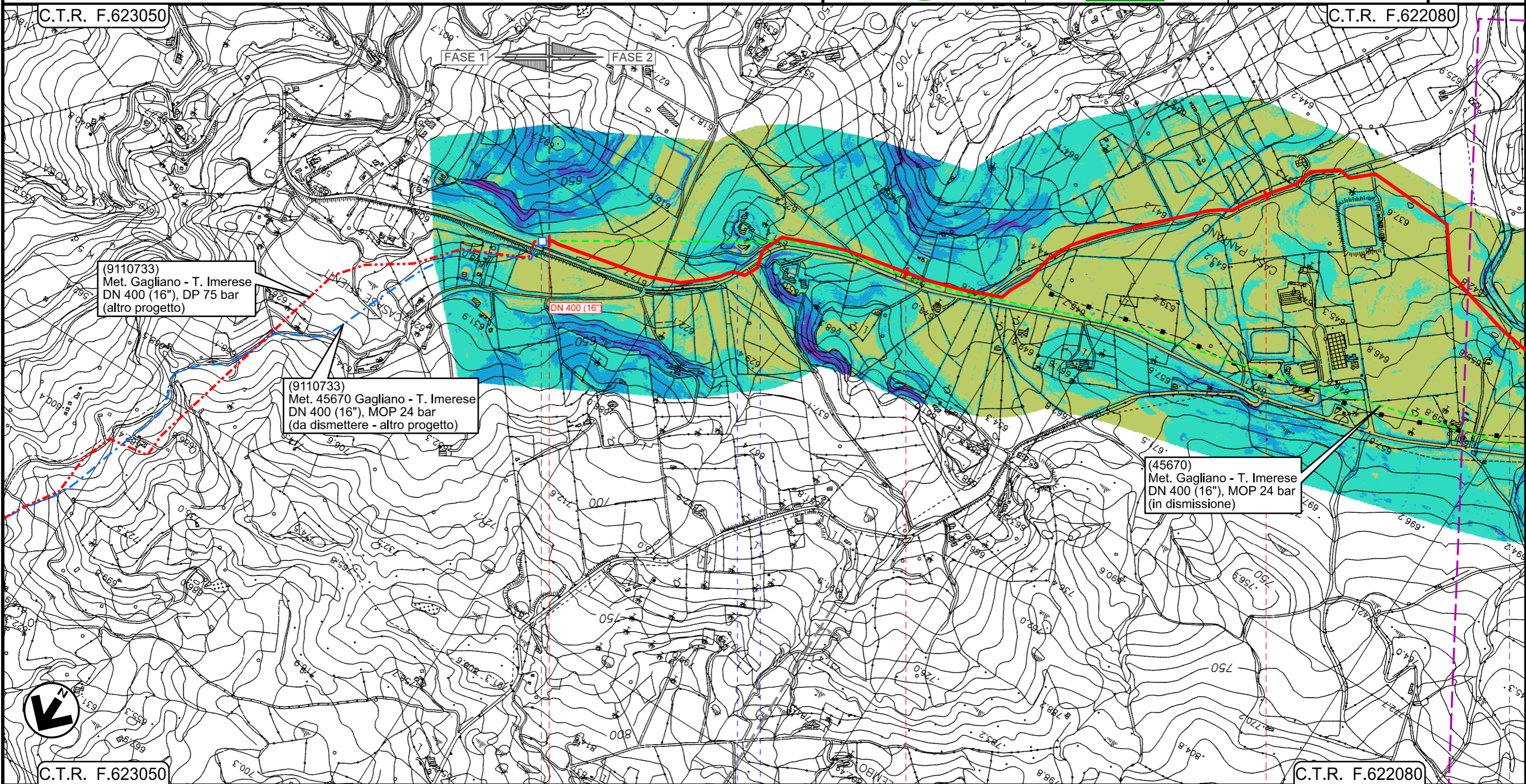
00	18/03/2020	EMISSIONE	FACCHINI	DI RUSCIO	PEDINI
INDICE	DATA	REVISIONI	ELABORATO	VERIFICATO	APPROVATO
			Dis.	PG-CGB-136	
			Fg.	1	di
Rifacimento Metanodotto Gagliano - T. Imerese DN 400 (16") / DN 300 (12"), DP 75 bar FASE 2			Comm.	NR/19188	
			INDICE	00	
CARTA DELLE ACCLIVITA'			Scala	1:10000	
Sostituisce il			Sostituito dal		

Rifacimento Metanodotto Gagliano - T. Imerese DN 400 (16") / DN 300 (12"), DP 75 bar

FASE 2

CARTA DELLE ACCLIVITA'

00	18/03/2020	EMISSIONE	FACCHINI	DI RUSCIO	PEDINI	Foglio 2
INDICE	DATA	REVISIONI	ELABORATO	VERIFICATO	APPROVATO	
 			Dis. PG-CGB-136			di 20
			Comm. NR/19188			Scala 1:10000



C.T.R. F.623050

C.T.R. F.622080

0+000

1

2

NICOSIA
ENNA

SPERLINGA

45670/5.2
Km 0+000

S.P. n.19

INTERVENTO 1: 9315 m

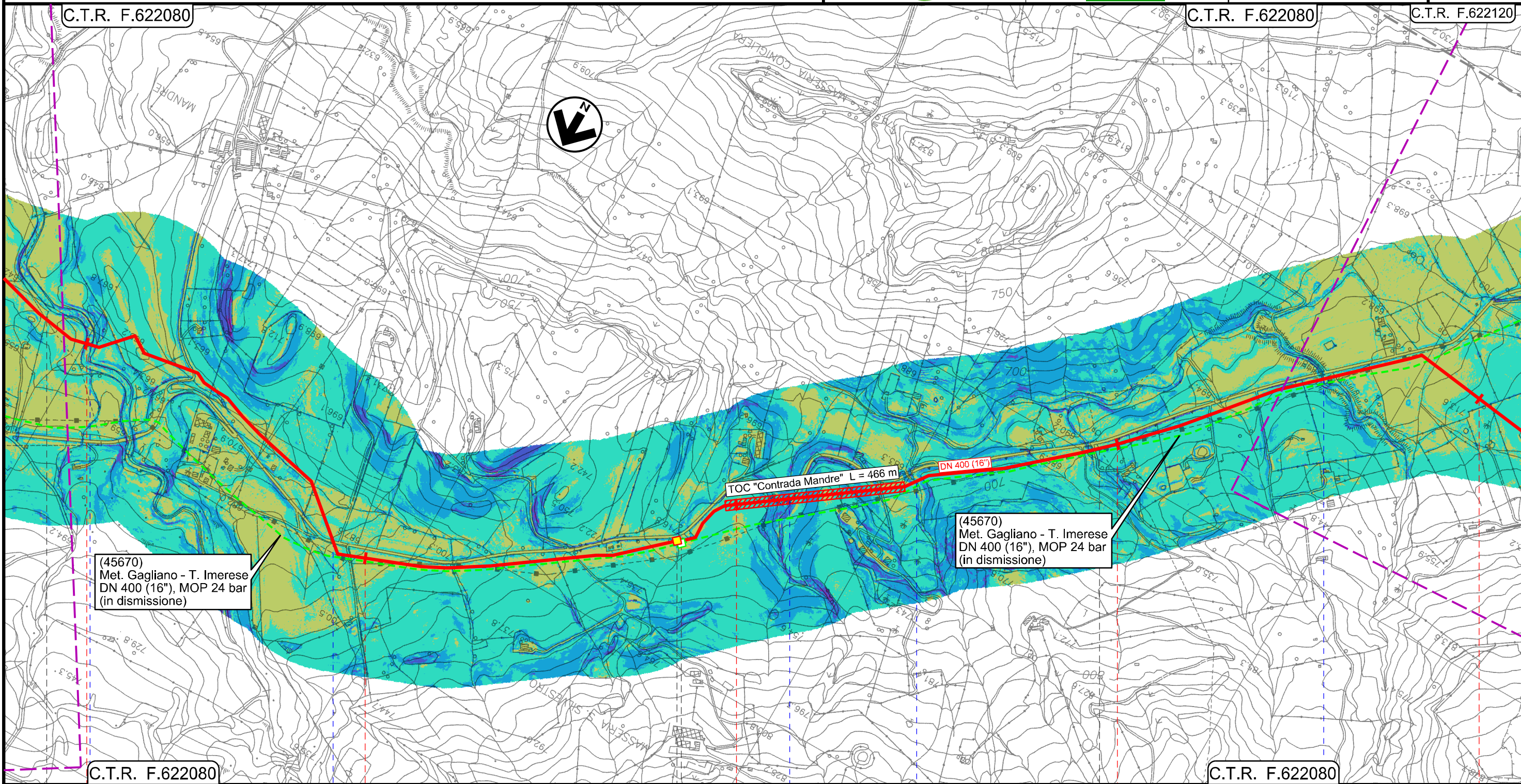
Il presente disegno e' di proprieta' aziendale - La Societa' tutela i propri diritti a termine di legge.

Rifacimento Metanodotto Gagliano - T. Imerese
DN 400 (16") / DN 300 (12"), DP 75 bar

FASE 2

CARTA DELLE ACCLIVITA'

00	18/03/2020	EMISSIONE	FACCHINI	DI RUSCIO	PEDINI	Foglio 3 di 20 Scala 1:10000
INDICE	DATA	REVISIONI	ELABORATO	VERIFICATO	APPROVATO	
			Dis. PG-CGB-136			
			Comm. NR/19188			



Il presente disegno e' di proprieta' aziendale - La Societa' tutelera' i propri diritti a termine di legge.

3 4 5 6 7

● NICOSIA SPERLINGA ENNA NICOSIA

▲ P.L. Loc. Masseria S.Silvestro Km 4+805 45670/6.1



● Vallone Intronata ● S.P. n.19 ● Fosso senza nome ● Fosso senza nome ● Torrente Erbe Bianche

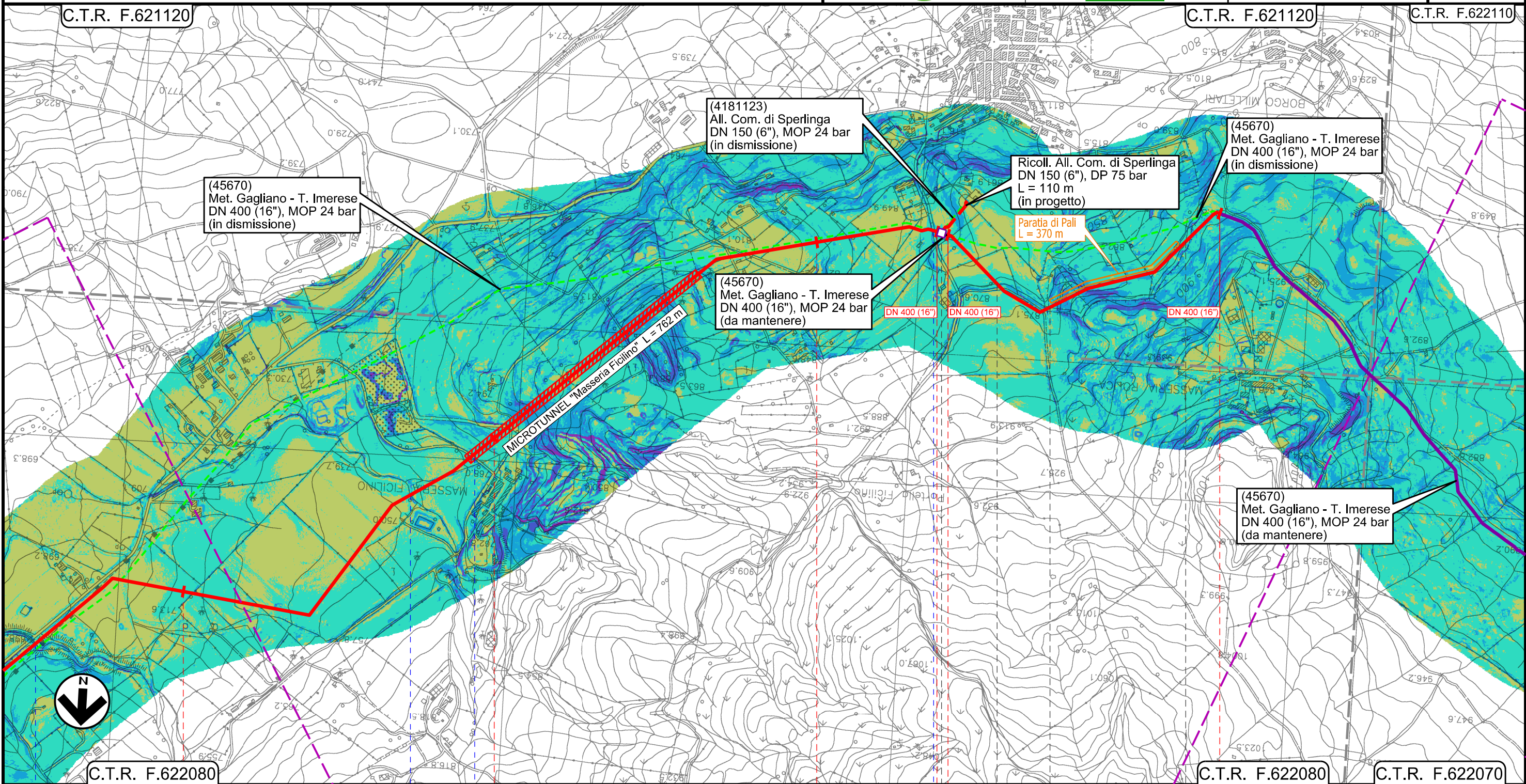
INTERVENTO 1: 9315 m

Rifacimento Metanodotto Gagliano - T. Imerese
DN 400 (16") / DN 300 (12"), DP 75 bar




FASE 2

CARTA DELLE ACCLIVITA'

00	18/03/2020	EMISSIONE	FACCHINI	DI RUSCIO	PEDINI	Foglio 4 di 20 Scala 1:10000
INDICE	DATA	REVISIONI	ELABORATO	VERIFICATO	APPROVATO	
 			Dis. PG-CGB-136			
			Comm. NR/19188			



Il presente disegno e' di proprieta' aziendale - La Societa' tutelera' i propri diritti a termine di legge.

7	8	9	9+315 0+000	0+855
NICOSIA		GANGI		GANGI
ENNA		PALERMO		PALERMO
 Torrente Erbe Bianche		 Strada		 Str. Comunale
INTERVENTO 1: 9315 m			INTERVENTO 2: 855 m	
Intervento 1a: 29 m			Intervento 2a: 2350 m	

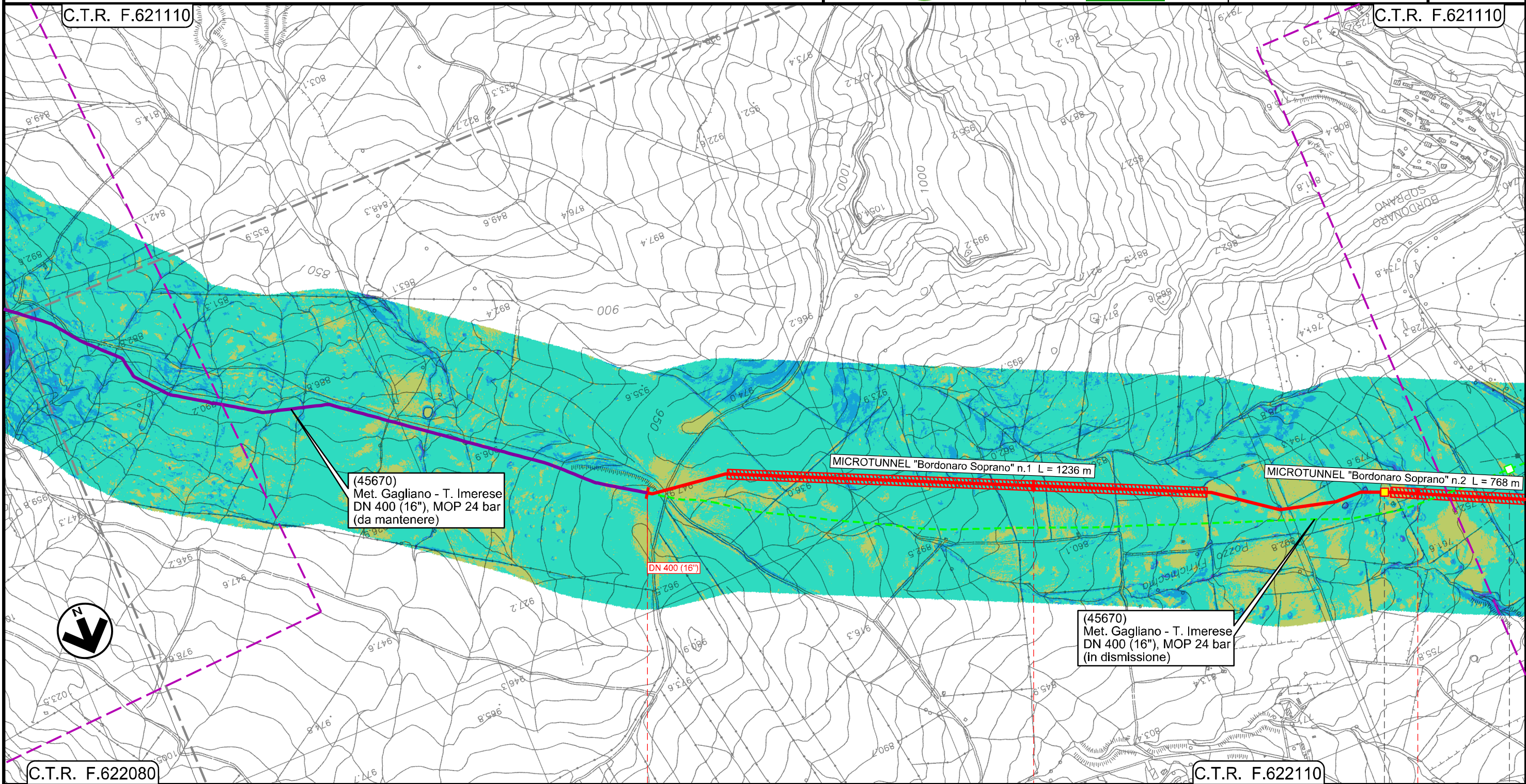
PIDI 45670/6.2 - 4181123/1
Km 9+327

Rifacimento Metanodotto Gagliano - T. Imerese
DN 400 (16") / DN 300 (12"), DP 75 bar

FASE 2

CARTA DELLE ACCLIVITA'

00	18/03/2020	EMISSIONE	FACCHINI	DI RUSCIO	PEDINI	Foglio 5
INDICE	DATA	REVISIONI	ELABORATO	VERIFICATO	APPROVATO	
			Dis. PG-CGB-136			di 20
			Comm. NR/19188			Scala 1:10000



0+000

1

2

GANGI
PALERMO

◀ P11 Loc. Bordonaro Soprano
Km 14+464

45670/7.1

INTERVENTO 3: 8370 m



Intervento 2a: 2350 m

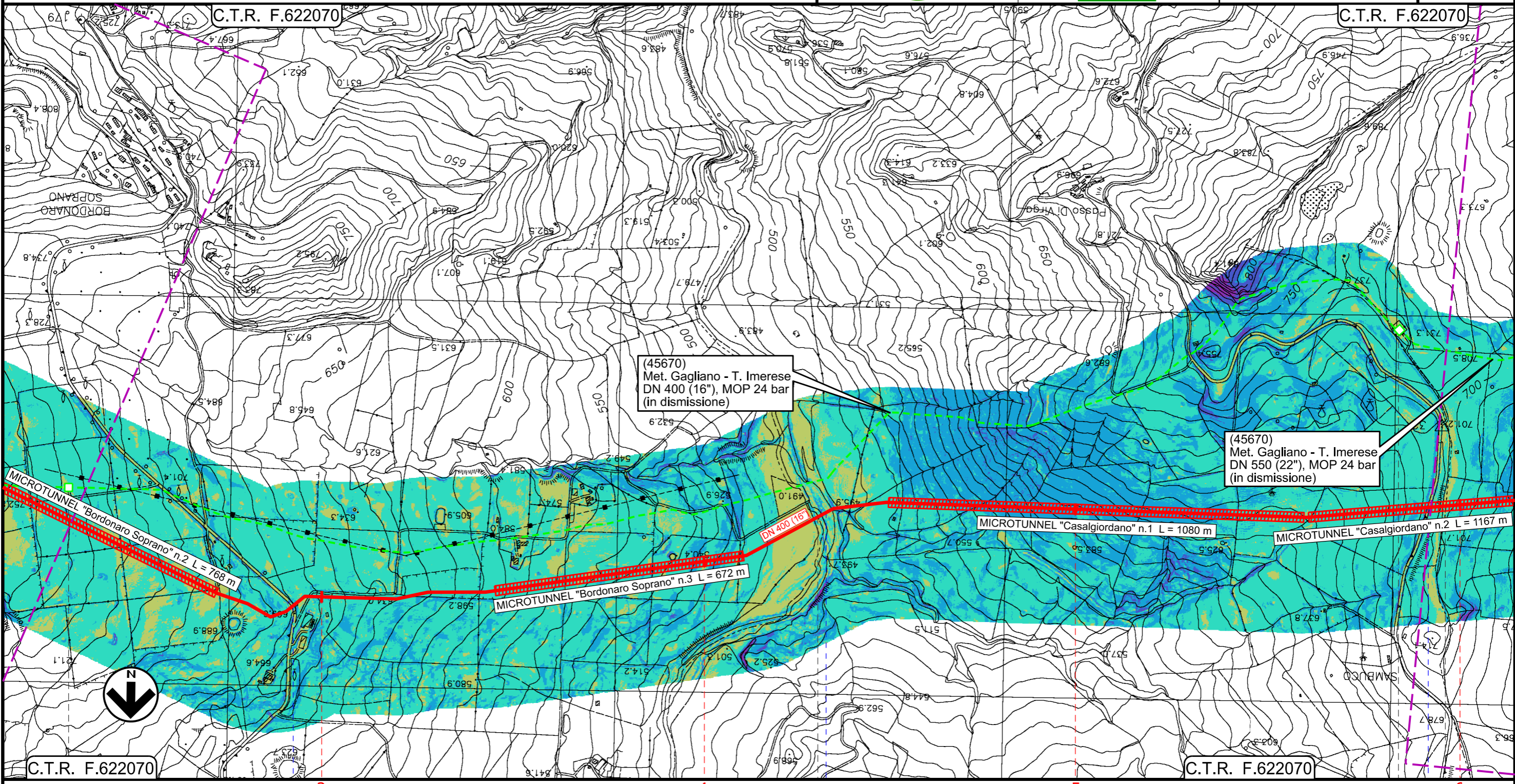
Il presente disegno e' di proprieta' aziendale - La Societa' tutelera' i propri diritti a termine di legge.

Rifacimento Metanodotto Gagliano - T. Imerese
DN 400 (16") / DN 300 (12"), DP 75 bar

FASE 2

CARTA DELLE ACCLIVITA'

00	18/03/2020	EMISSIONE	FACCHINI	DI RUSCIO	PEDINI	Foglio 6
INDICE	DATA	REVISIONI	ELABORATO	VERIFICATO	APPROVATO	
 			Dis. PG-CGB-136			di 20
			Comm. NR/19188			Scala 1:1000



Il presente disegno e' di proprieta' aziendale - La Societa' tutelera' i propri diritti a termine di legge.

C.T.R. F.622070	3	GANGI	4	PALERMO	5	BLUFI	6	ALIMENA
-----------------	---	-------	---	---------	---	-------	---	---------



45670/7.1	S.P. n.14	Fiume Gangi	S.P. n.14
-----------	-----------	-------------	-----------

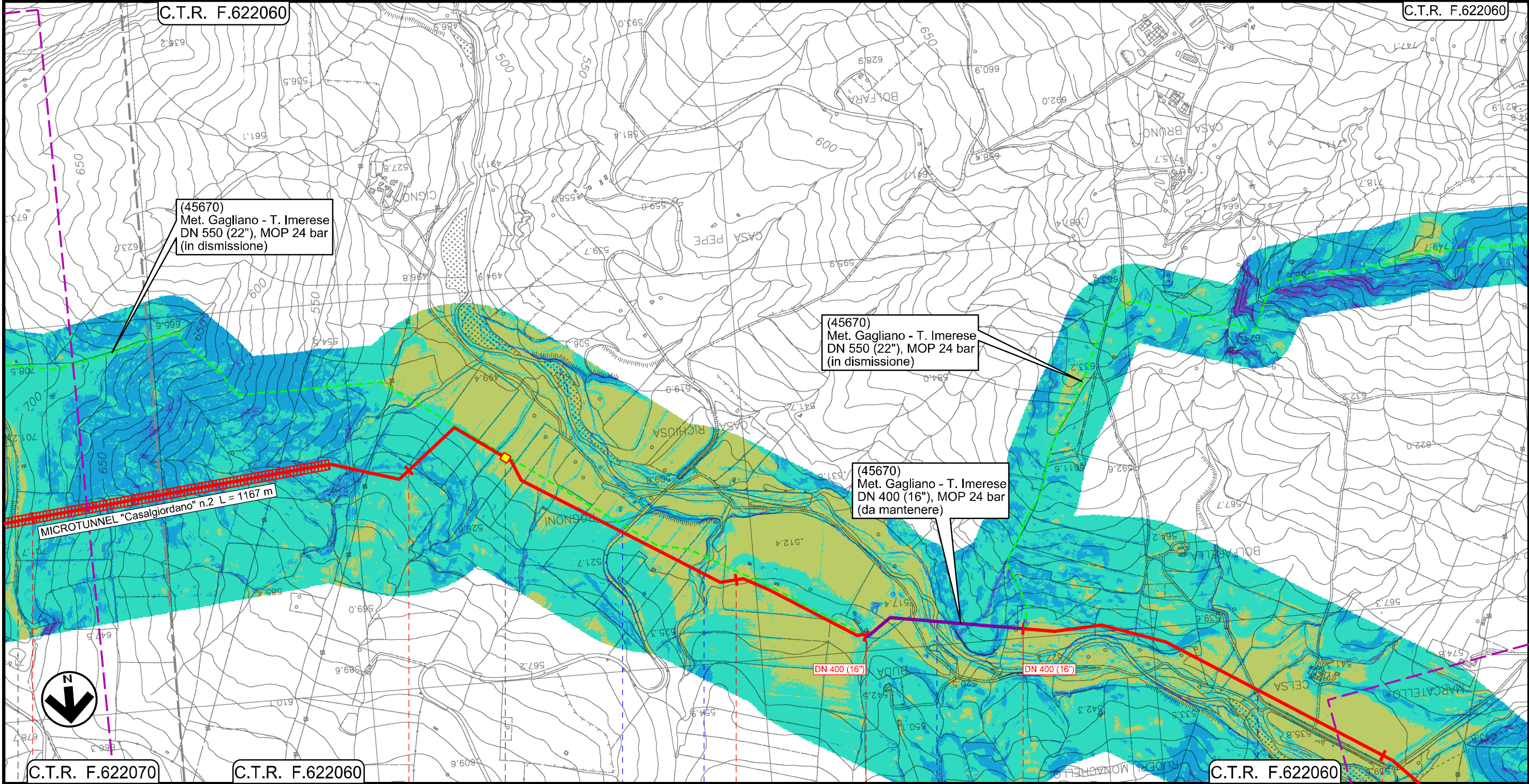
INTERVENTO 3: 8370 m

Rifacimento Metanodotto Gagliano - T. Imerese
DN 400 (16") / DN 300 (12"), DP 75 bar

FASE 2

CARTA DELLE ACCLIVITA'

00	18/03/2020	EMISSIONE	FACCHINI	DI RUSCIO	PEDINI	Foglio 7
INDICE	DATA	REVISIONI	ELABORATO	VERIFICATO	APPROVATO	
 			Dis. PG-CGB-136			di 20
			Comm. NR/19188			Scala 1:10000



Il presente disegno e' di proprieta' aziendale - La Societa' tutelera' i propri diritti a termine di legge.

C.T.R. F.622070 C.T.R. F.622060 C.T.R. F.622060

6 7 8 8+370 0+000 1

BLUFI ALIMENA PALERMO BOMPIETRO

PIL Loc. Contrada Rognoni
Km 19+859

Strada Comunale Torrente Scacciaferro Fiume Salso Str. Comunale Str. Comunale Torrente Vaccarizzo

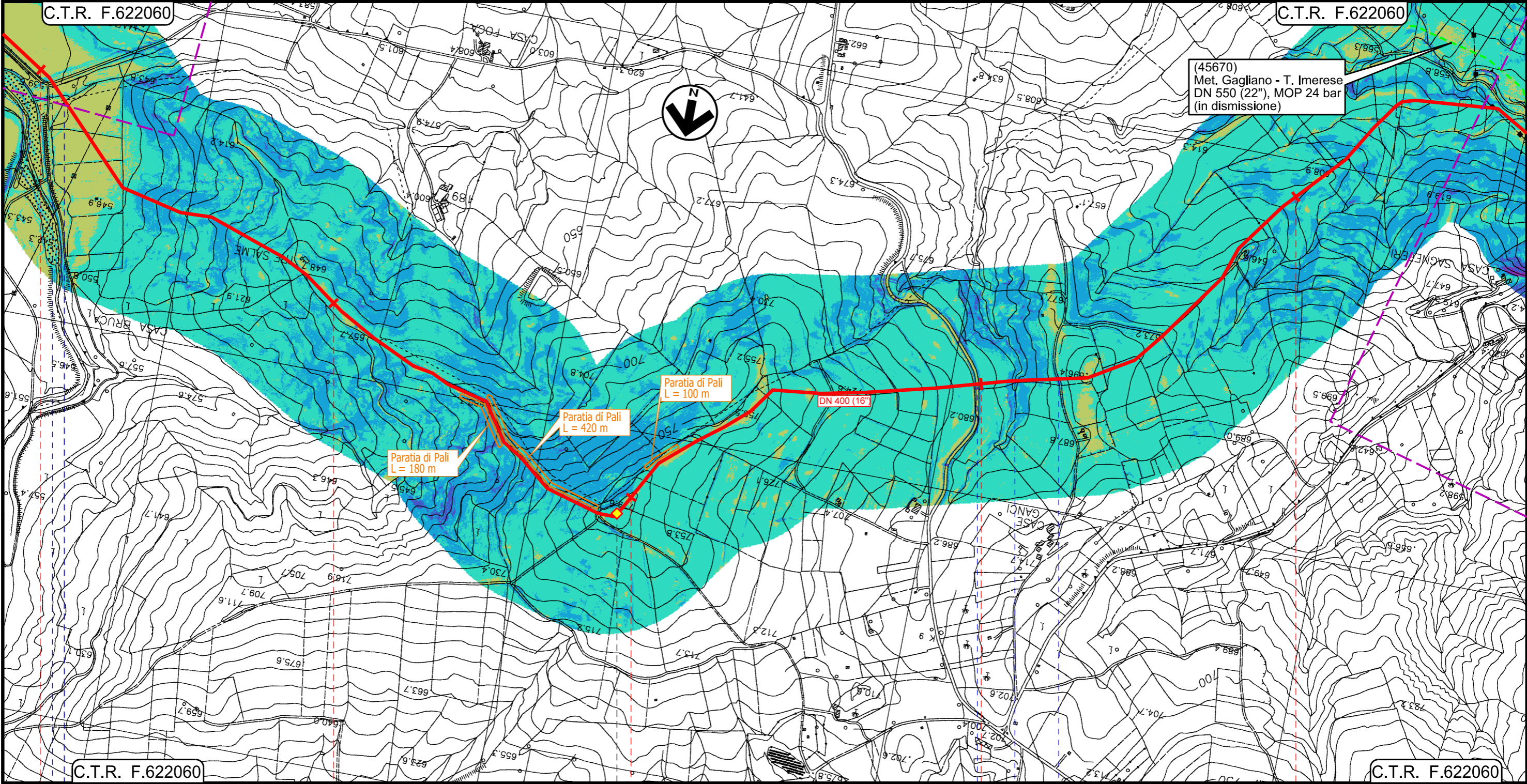
INTERVENTO 3: 8370 m Intervento 3a: 425 m INTERVENTO 4: 15595 m

Rifacimento Metanodotto Gagliano - T. Imerese
DN 400 (16") / DN 300 (12"), DP 75 bar

FASE 2

CARTA DELLE ACCLIVITA'

00	18/03/2020	EMISSIONE	FACCHINI	DI RUSCIO	PEDINI	Foglio 8
INDICE	DATA	REVISIONI	ELABORATO	VERIFICATO	APPROVATO	
 			Dis. PG-CGB-136			di 20
			Comm. NR/19188			Scala 1:10000




Il presente disegno e' di proprieta' aziendale - La Societa' tutelera' i propri diritti a termine di legge.

1 2 3 4 5

ALIMENA BOMPIETRO

PALERMO



Torrente Vaccarizzo S.S. n.290 Fosso senza nome Str. Comunale

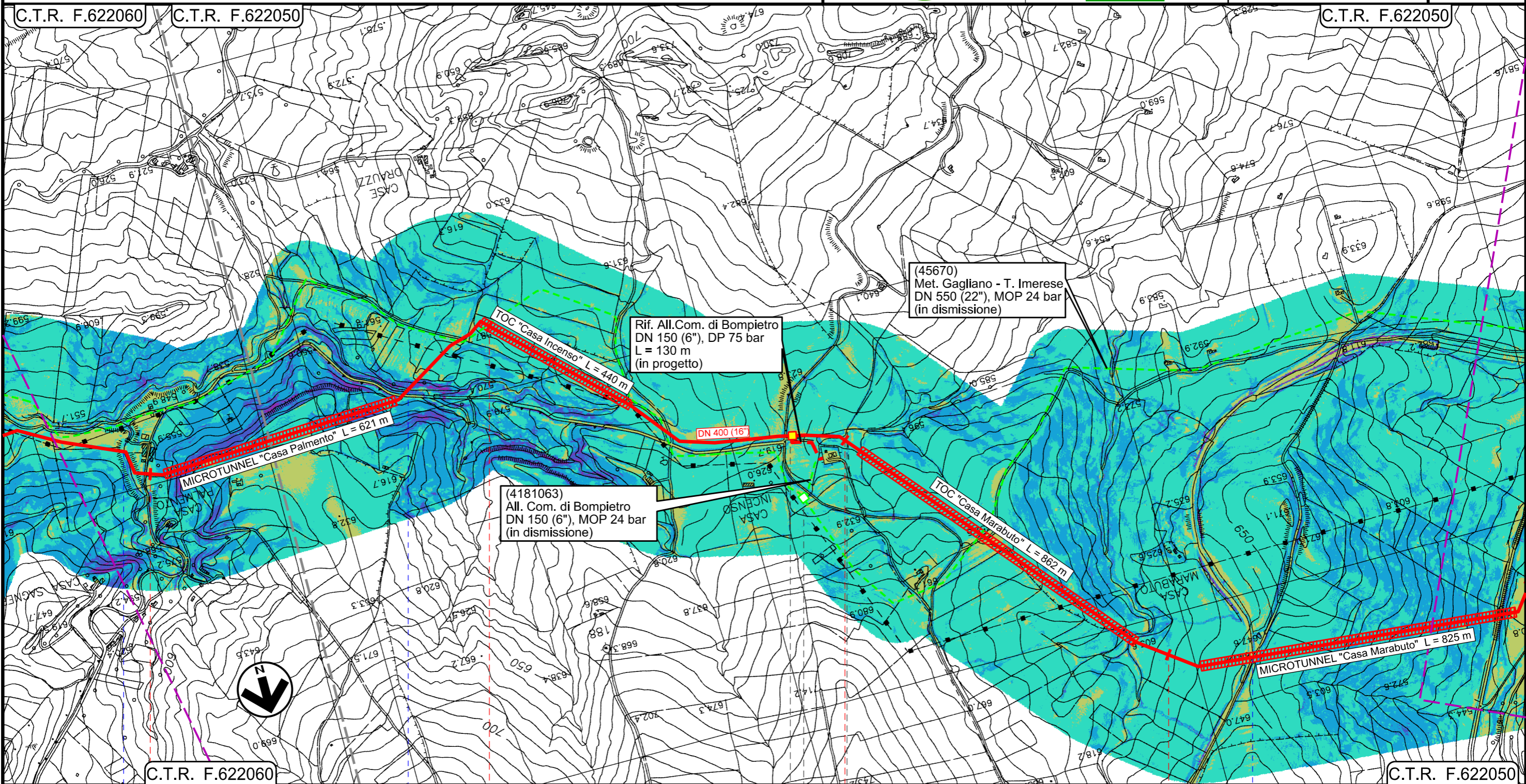
INTERVENTO 4: 15595 m

Rifacimento Metanodotto Gagliano - T. Imerese
DN 400 (16") / DN 300 (12"), DP 75 bar

FASE 2

CARTA DELLE ACCLIVITA'

00	18/03/2020	EMISSIONE	FACCHINI	DI RUSCIO	PEDINI	Foglio 9
INDICE	DATA	REVISIONI	ELABORATO	VERIFICATO	APPROVATO	
			Dis. PG-CGB-136			di 20
			Comm. NR/19188			Scala 1:10000



Il presente disegno e' di proprieta' aziendale - La Societa' tutelera' i propri diritti a termine di legge.

C.T.R. F.622060 6 7 8 9 C.T.R. F.622050

BOMPIETRO PALERMO BLUFI

- Fosso senza nome
- Rio Sagneferi
- S.P. n.138

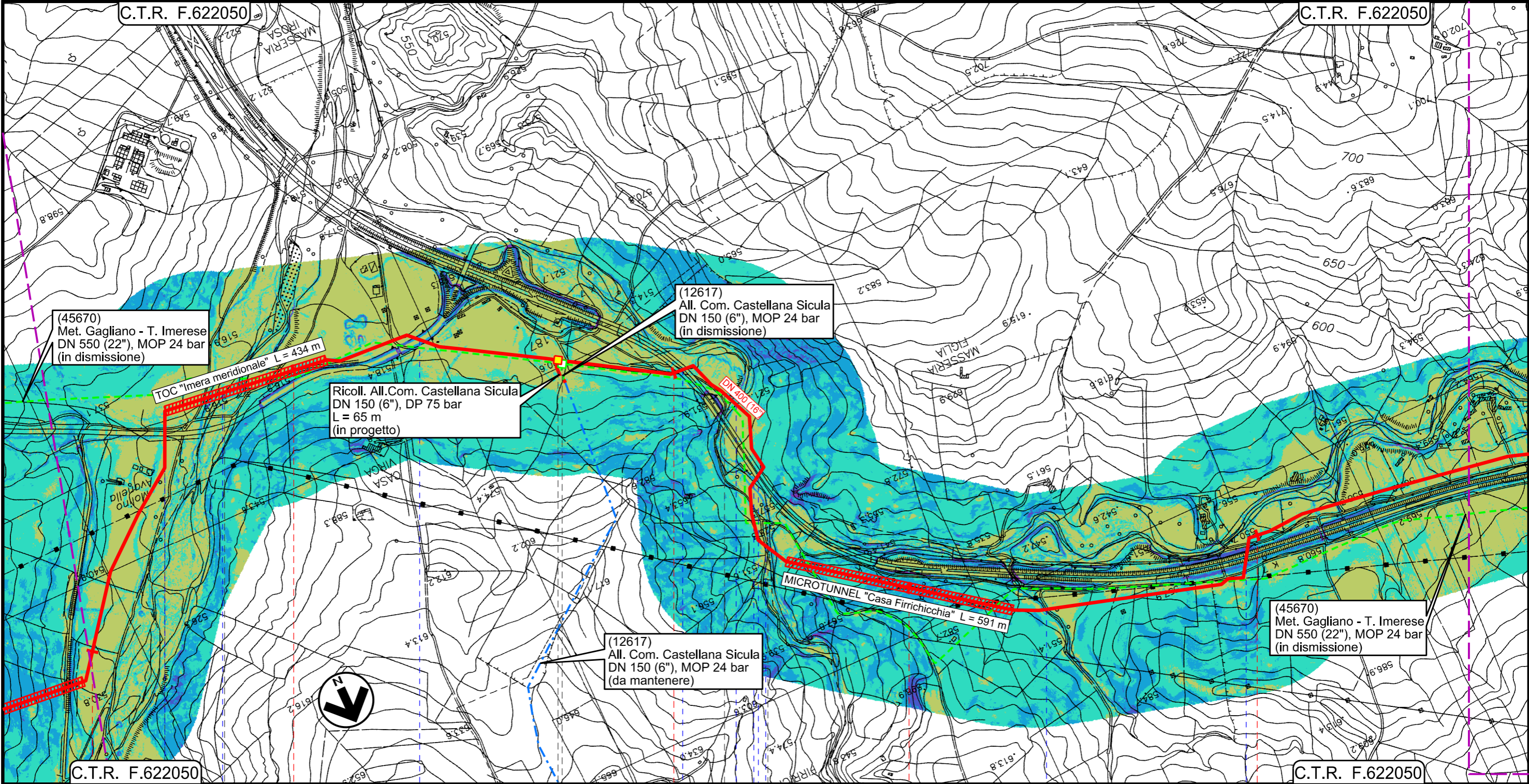
INTERVENTO 4: 15595 m

Rifacimento Metanodotto Gagliano - T. Imerese
DN 400 (16") / DN 300 (12"), DP 75 bar

FASE 2

CARTA DELLE ACCLIVITA'

00	18/03/2020	EMISSIONE	FACCHINI	DI RUSCIO	PEDINI	Foglio 10 di 20 Scala 1:10000
INDICE	DATA	REVISIONI	ELABORATO	VERIFICATO	APPROVATO	
 			Dis. PG-CGB-136			
			Comm. NR/19188			







Il presente disegno e' di proprieta' aziendale - La Societa' tutelera' i propri diritti a termine di legge.

10 11 12 13 14 C.T.R. F.622050

BLUFI RESUTTANO PETRALIA SOTTANA CASTELLANA SICULA POLIZZI GENEROSA

PALERMO CALTANISSETTA PALERMO

 PIDI Loc. Irosa Km 33+040
  45670/9.1 12617/1
  Vallone S. Giorgio
  A.19

 S.P. n.138
  Fiume Imera meridionale
  S.P. n.138
  Vallone S. Giorgio
  A.19
  Vallone S. Giorgio
  Fosso S. Giuliano
  A.19

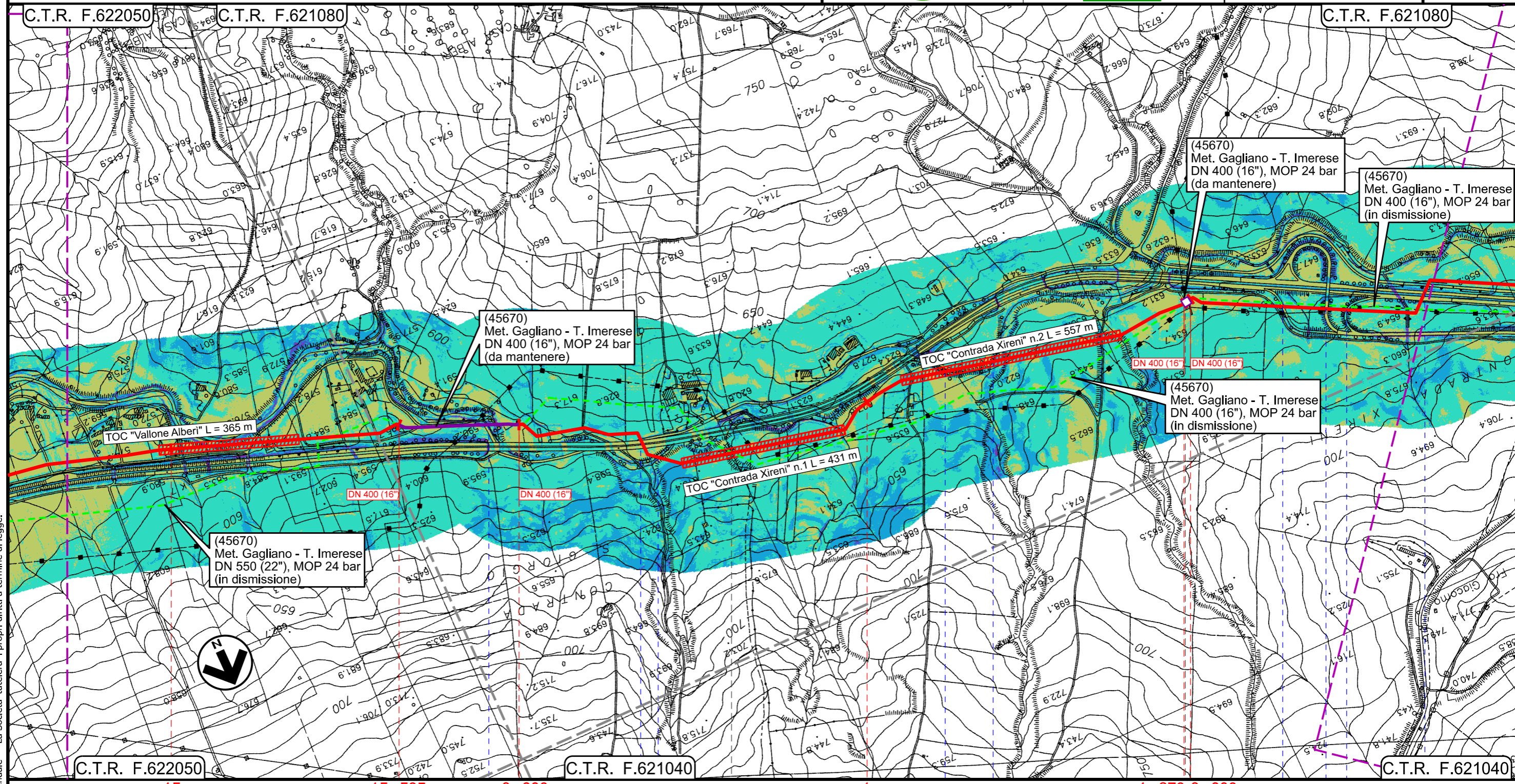
INTERVENTO 4: 15595 m

Rifacimento Metanodotto Gagliano - T. Imerese DN 400 (16") / DN 300 (12"), DP 75 bar

FASE 2

CARTA DELLE ACCLIVITA'

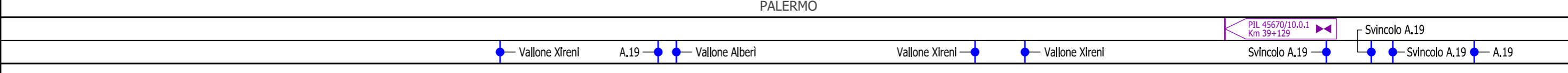
00	18/03/2020	EMISSIONE	FACCHINI	DI RUSCIO	PEDINI	Foglio 11
INDICE	DATA	REVISIONI	ELABORATO	VERIFICATO	APPROVATO	
 			Dis. PG-CGB-136		di 20	
			Comm. NR/19188		Scala 1:10000	



Il presente disegno e' di proprieta' aziendale - La Societa' tutela i propri diritti a termine di legge.

C.T.R. F.622050 15 15+595 0+000 1 1+870 0+000 C.T.R. F.621040

POLIZZI GENEROSA PALERMO CASTELLANA SICULA



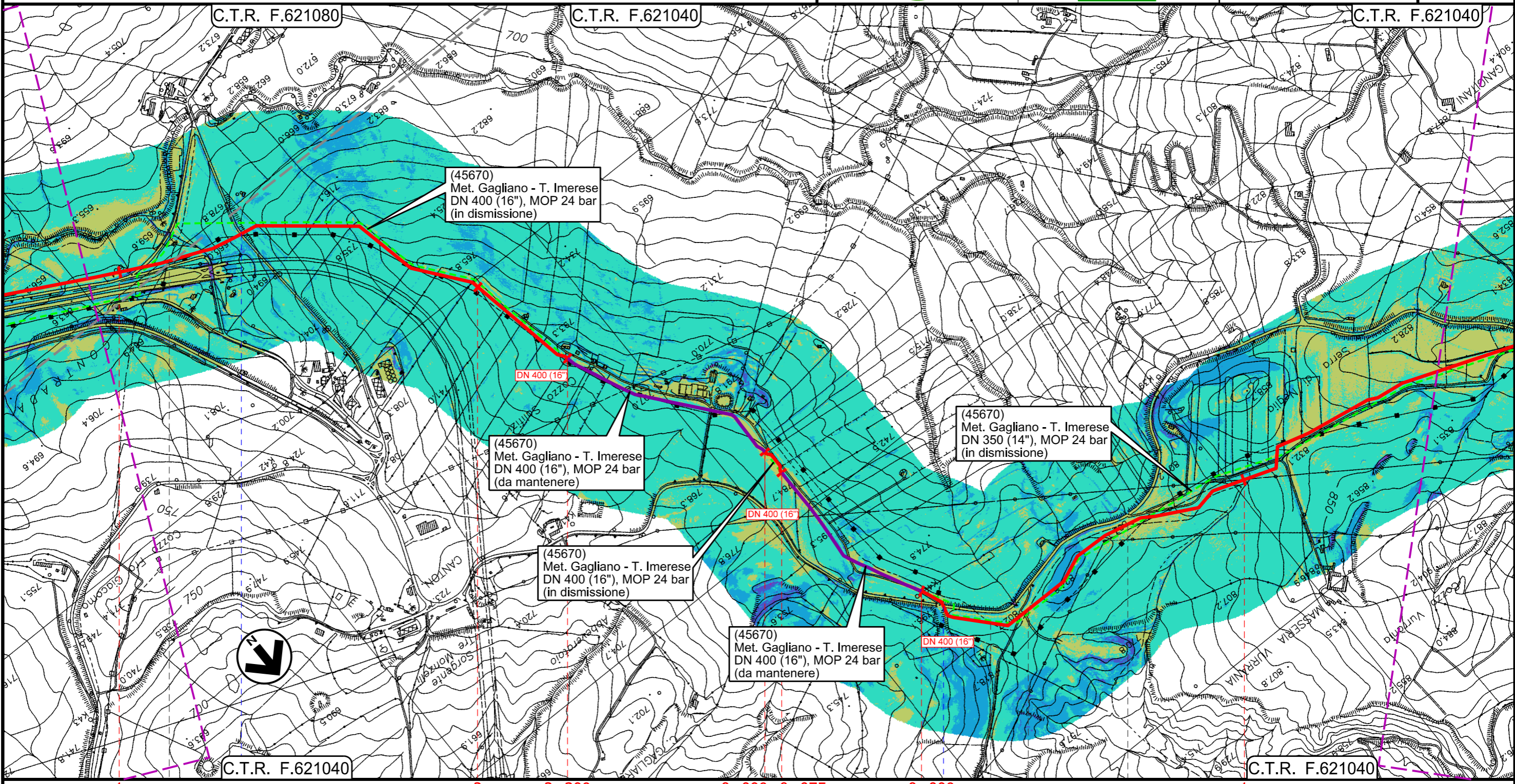
INTERVENTO 4: 15595 m	INTERVENTO 5: 1870 m	INTERVENTO 6: 2300 m
Intervento 4a: 315 m	Intervento 5a: 20 m	

Rifacimento Metanodotto Gagliano - T. Imerese
DN 400 (16") / DN 300 (12"), DP 75 bar

FASE 2

CARTA DELLE ACCLIVITA'

00	18/03/2020	EMISSIONE	FACCHINI	DI RUSCIO	PEDINI	Foglio 12
INDICE	DATA	REVISIONI	ELABORATO	VERIFICATO	APPROVATO	
						di 20
						Scala 1:10000
						Dis. PG-CGB-136
						Comm. NR/19188



Il presente disegno e' di proprieta' aziendale - La Societa' tutelera' i propri diritti a termine di legge.

1	2	2+300	0+000	0+075	0+000	1
CASTELLANA SICULA	POLIZZI GENEROSA			PALERMO	CALTAVUTURO	CALTAVUTURO

	Strada		S.S. n.120
--	--------	--	------------

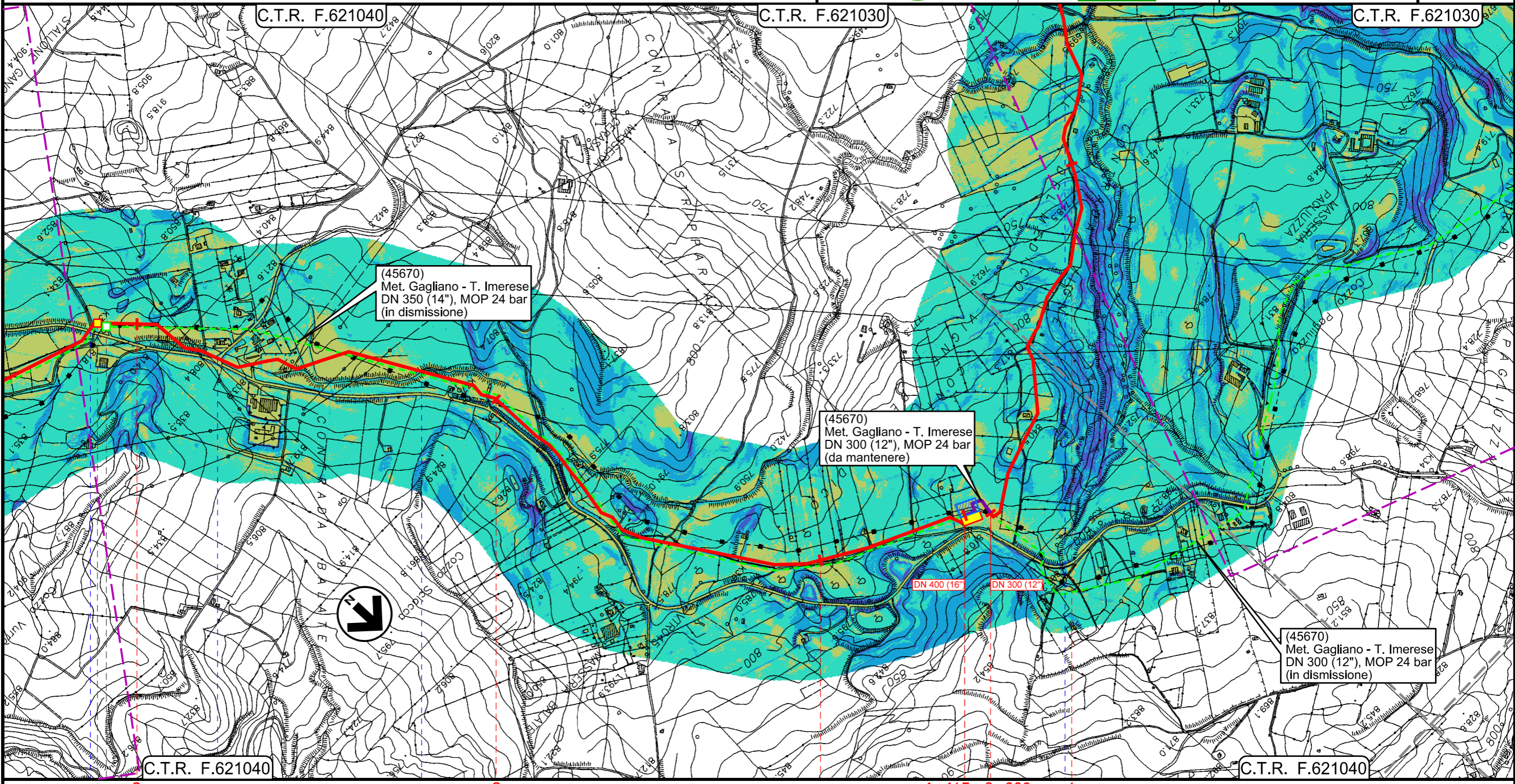
INTERVENTO 6: 2300 m	INTERVENTO 7: 75 m	INTERVENTO 8: 4415 m
	Intervento 6a: 584 m	Intervento 7a: 490 m

Rifacimento Metanodotto Gagliano - T. Imerese
DN 400 (16") / DN 300 (12"), DP 75 bar

FASE 2

CARTA DELLE ACCLIVITA'

00	18/03/2020	EMISSIONE	FACCHINI	DI RUSCIO	PEDINI	Foglio 13
INDICE	DATA	REVISIONI	ELABORATO	VERIFICATO	APPROVATO	
			Dis. PG-CGB-136			di 20
			Comm. NR/19188			Scala 1:10000



Il presente disegno e' di proprieta' aziendale - La Societa' tutela i propri diritti a termine di legge.

C.T.R. F.621040

C.T.R. F.621040

CALTAVUTURO
PALERMO

PIL Loc. Contrada Balate Km 44+493	45670/10.1	Stazione L/R DN 400 Loc. Caltavuturo Km 47+008	Trappole DN 300 Caltavuturo 45670/10.2
S.S. n.120	Strada Vic.le Ciroa	Torrente Vigne del Medico	Torrente Vigne del Medico

INTERVENTO 8: 4415 m

INTERVENTO 9: 14015 m

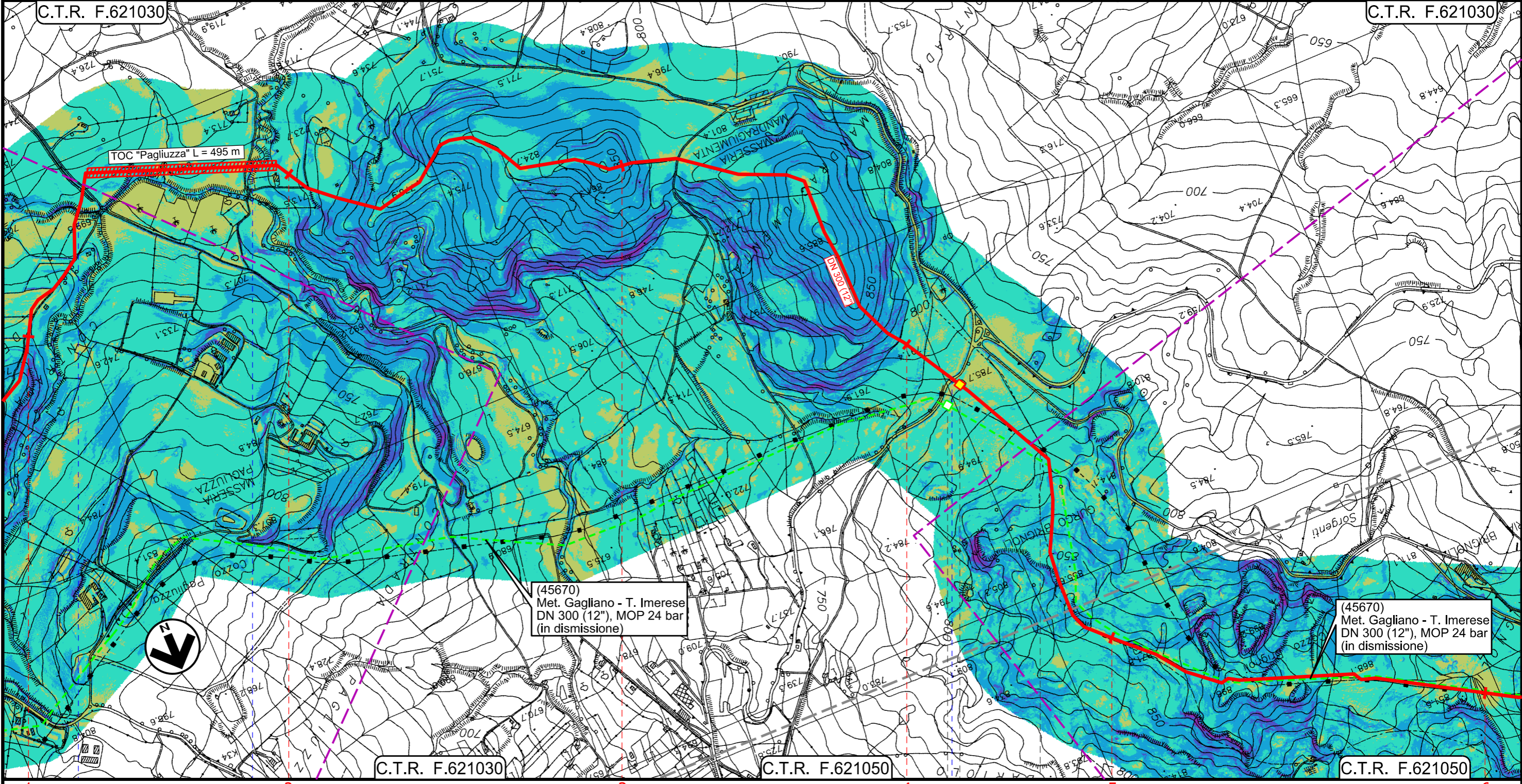
Intervento 8a: 120 m

Rifacimento Metanodotto Gagliano - T. Imerese
DN 400 (16") / DN 300 (12"), DP 75 bar

FASE 2

CARTA DELLE ACCLIVITA'

00	18/03/2020	EMISSIONE	FACCHINI	DI RUSCIO	PEDINI	Foglio 14
INDICE	DATA	REVISIONI	ELABORATO	VERIFICATO	APPROVATO	
			Dis. PG-CGB-136			di 20
			Comm. NR/19188			Scala 1:10000



(45670)
Met. Gagliano - T. Imerese
DN 300 (12"), MOP 24 bar
(in dismissione)

(45670)
Met. Gagliano - T. Imerese
DN 300 (12"), MOP 24 bar
(in dismissione)



Il presente disegno e' di proprieta' aziendale - La Societa' tutelera' i propri diritti a termine di legge.

1 2 3 4 5 6
CALTAVUTURO PALERMO SCLAFANI BAGNI



- Torrente Vigne del Medico
- Fosso senza nome
- S.P. n.8

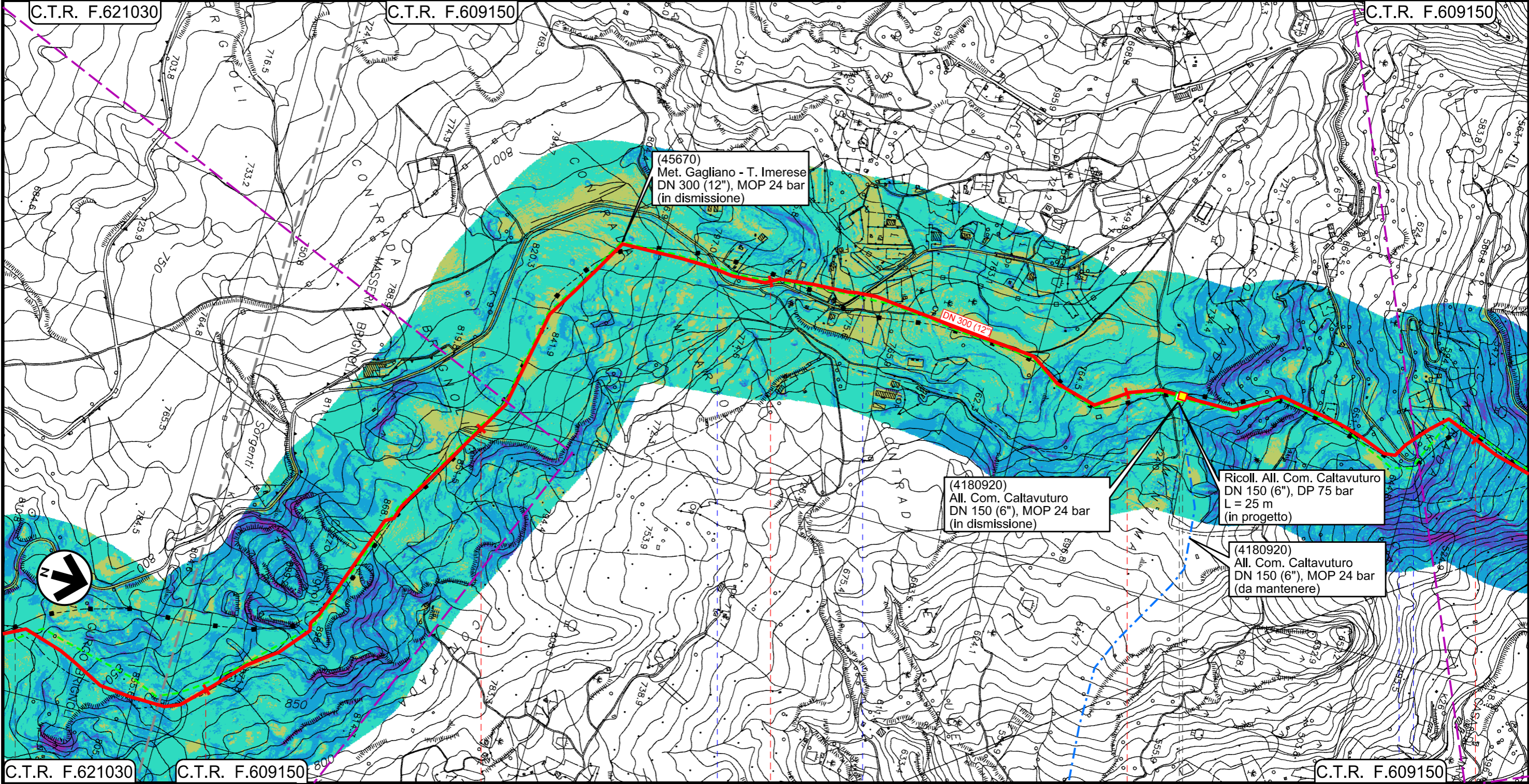
INTERVENTO 9: 14015 m

Rifacimento Metanodotto Gagliano - T. Imerese
DN 400 (16") / DN 300 (12"), DP 75 bar

FASE 2

CARTA DELLE ACCLIVITA'

00	18/03/2020	EMISSIONE	FACCHINI	DI RUSCIO	PEDINI	Foglio 15 di 20 Scala 1:10000
INDICE	DATA	REVISIONI	ELABORATO	VERIFICATO	APPROVATO	
 			Dis. PG-CGB-136			
			Comm. NR/19188			



Il presente disegno e' di proprieta' aziendale - La Societa' tutelera' i propri diritti a termine di legge.

C.T.R. F.621030 5 6 7 8 9 C.T.R. F.609150

● CALTAVUTURO SCLAFANI BAGNI PALERMO

45670/12 4180920/1 PIDI Loc. Contrada Mintima Km 55+278

S.P. n.58 S.P. n.58 S.P. n.58 S.P. n.58

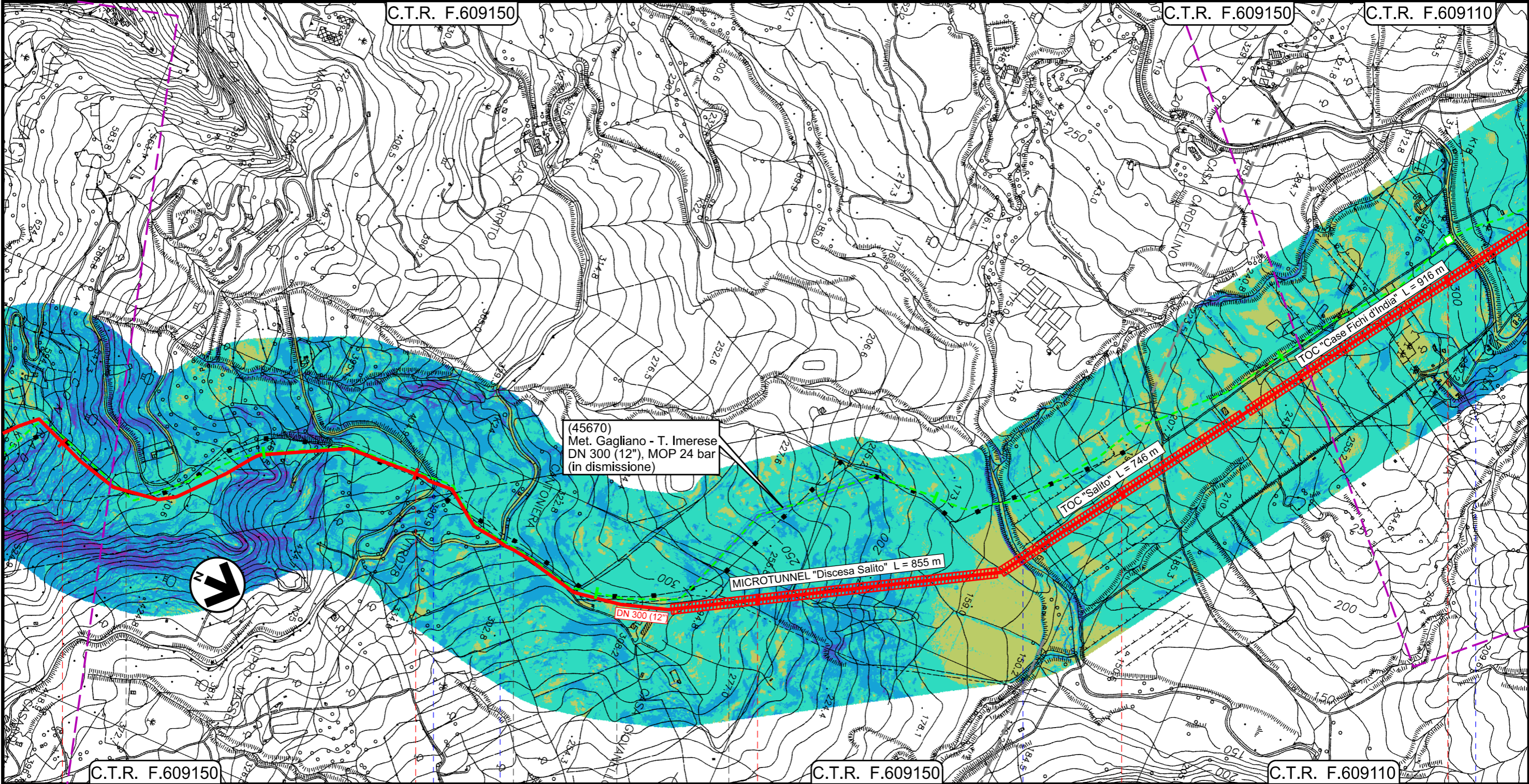
INTERVENTO 9: 14015 m

Rifacimento Metanodotto Gagliano - T. Imerese
DN 400 (16") / DN 300 (12"), DP 75 bar

FASE 2

CARTA DELLE ACCLIVITA'

00	18/03/2020	EMISSIONE	FACCHINI	DI RUSCIO	PEDINI	Foglio 16
INDICE	DATA	REVISIONI	ELABORATO	VERIFICATO	APPROVATO	
			Dis. PG-CGB-136			di 20
			Comm. NR/19188			Scala 1:10000



Il presente disegno e' di proprieta' aziendale - La Societa' tutelera' i propri diritti a termine di legge.



9	10	11	12	13
SCLAFANI BAGNI	CALTAVUTURO	SCLAFANI BAGNI	CALTAVUTURO	SCLAFANI BAGNI
PALERMO				
S.P. n.58		S.S. n.120		Torrente Salito
				S.S. n.120

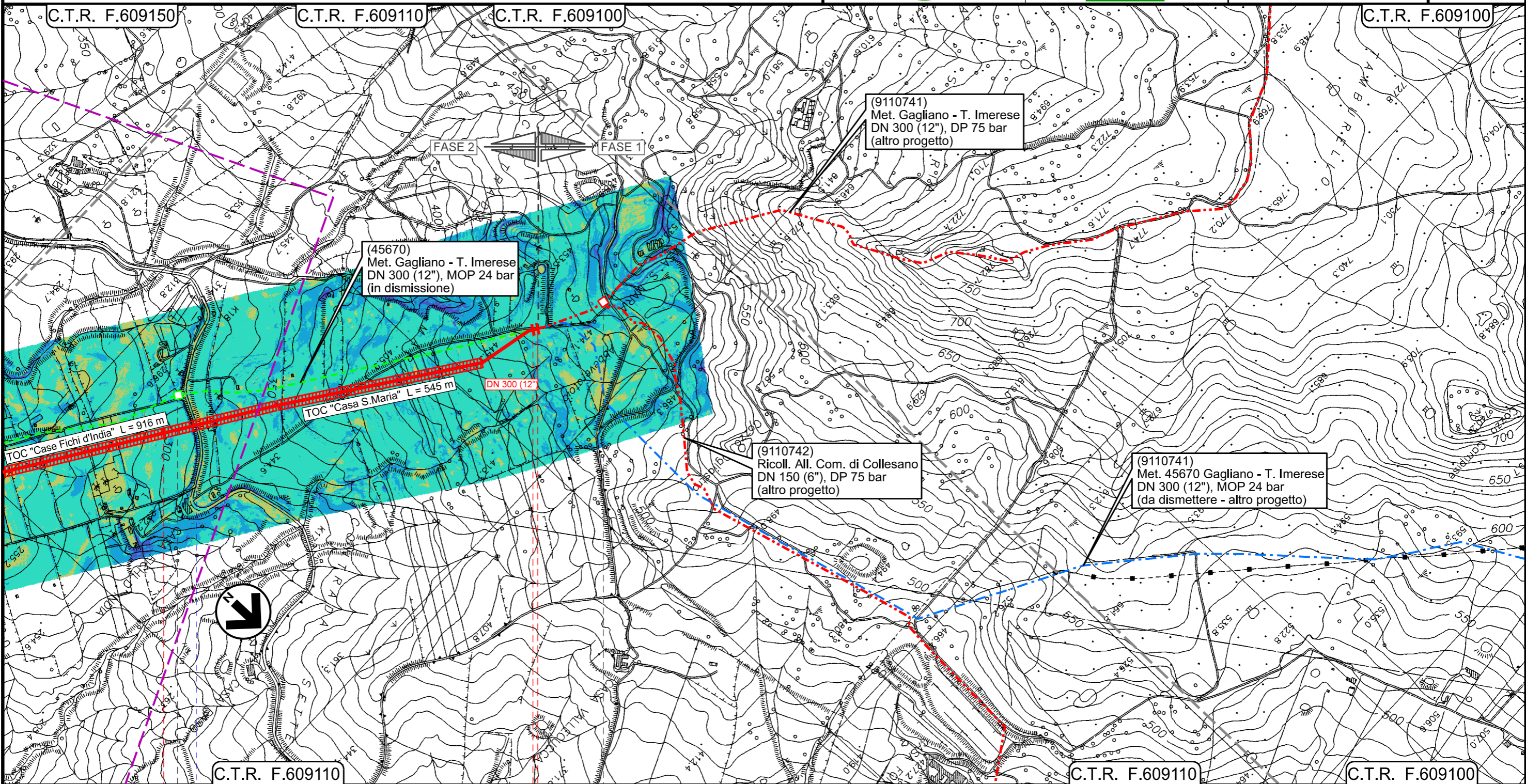
INTERVENTO 9: 14015 m

Rifacimento Metanodotto Gagliano - T. Imerese
DN 400 (16") / DN 300 (12"), DP 75 bar

FASE 2

CARTA DELLE ACCLIVITA'

00	18/03/2020	EMISSIONE	FACCHINI	DI RUSCIO	PEDINI	Foglio 17
INDICE	DATA	REVISIONI	ELABORATO	VERIFICATO	APPROVATO	
 			Dis. PG-CGB-136			di 20
			Comm. NR/19188			Scala 1:10000



Il presente disegno e' di proprieta' aziendale - La Societa' tutelera' i propri diritti a termine di legge.

C.T.R. F.609110

C.T.R. F.609110

C.T.R. F.609100

13

14 14+015

SCLAFANI BAGNI

PALERMO

45670/12.1

PIDI
Loc. Contrada S.Maria

4105817/1

S.S. n.120

Km 61+143

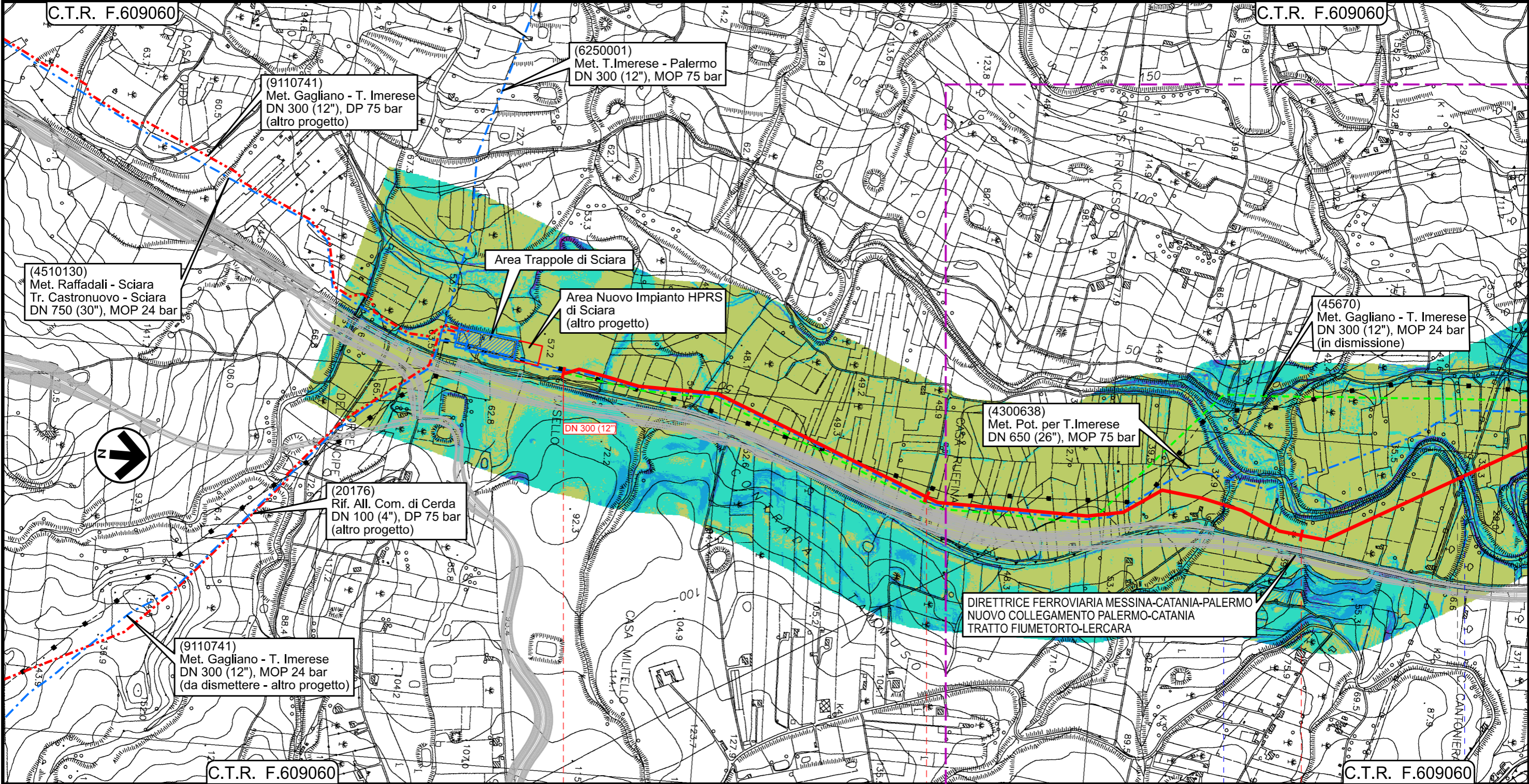
INTERVENTO 9: 14015 m

Rifacimento Metanodotto Gagliano - T. Imerese
DN 400 (16") / DN 300 (12"), DP 75 bar

FASE 2

CARTA DELLE ACCLIVITA'

00	18/03/2020	EMISSIONE	FACCHINI	DI RUSCIO	PEDINI	Foglio 18
INDICE	DATA	REVISIONI	ELABORATO	VERIFICATO	APPROVATO	
			Dis. PG-CGB-136			di 20
			Comm. NR/19188			Scala 1:10000



0+000

1

2

PALERMO TERMINI IMERESE SCIARA

Vallone Ponte Ferduso

Fiume Torto

INTERVENTO 10: 3640 m

Il presente disegno e' di proprieta' aziendale - La Societa' tutelera' i propri diritti a termine di legge.

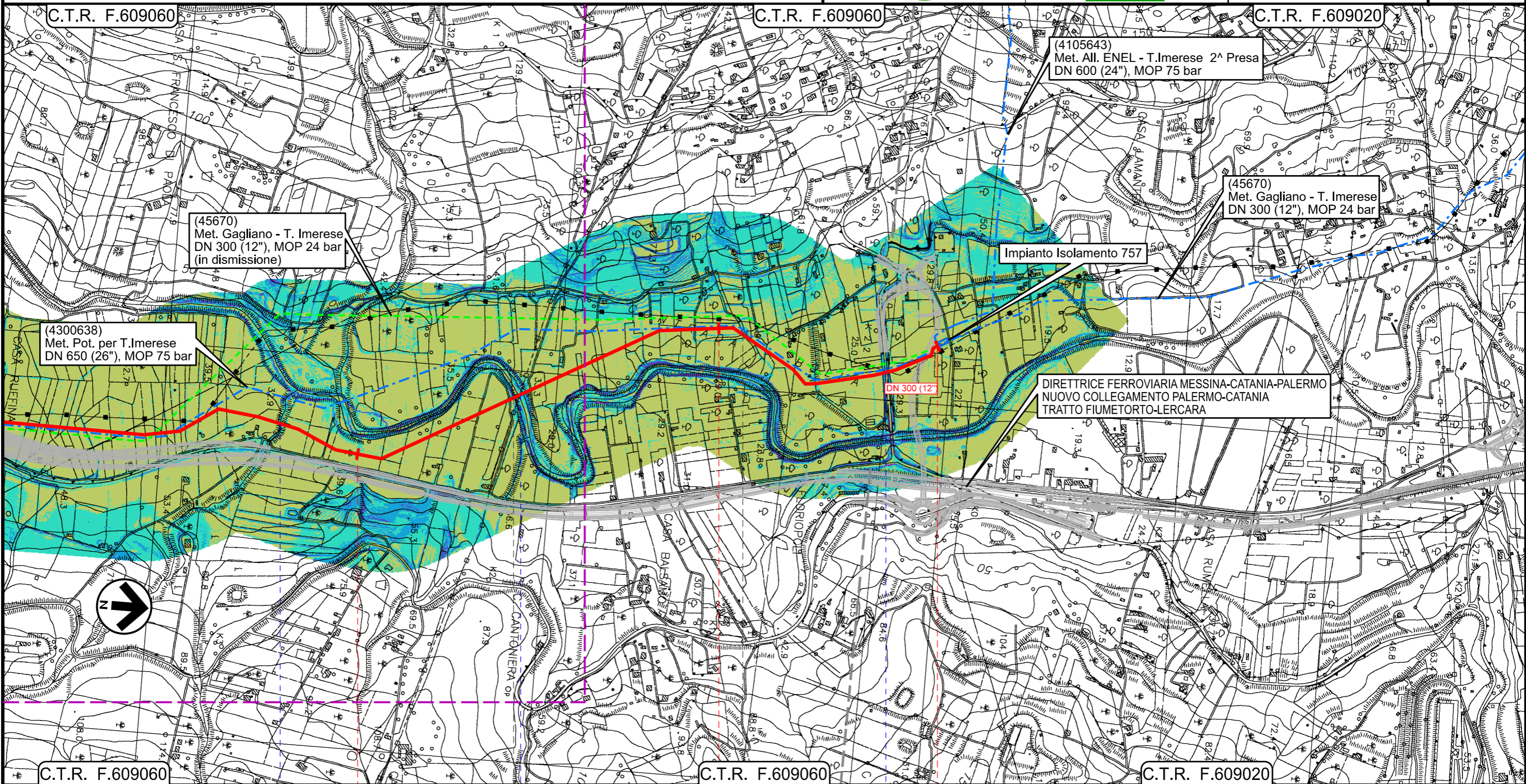
Rifacimento Metanodotto Gagliano - T. Imerese
DN 400 (16") / DN 300 (12"), DP 75 bar

FASE 2

CARTA DELLE ACCLIVITA'

00	18/03/2020	EMISSIONE	FACCHINI	DI RUSCIO	PEDINI
INDICE	DATA	REVISIONI	ELABORATO	VERIFICATO	APPROVATO
			Dis. PG-CGB-136		
			Comm. NR/19188		

Foglio
19
di 20
Scala
1:10000



TERMINI IMERESE

SCIARA

TERMINI IMERESE

PALERMO

Vallone Ponte Ferduso

Fiume Torto

S.S. n.113

INTERVENTO 10: 3640 m

Il presente disegno e' di proprieta' aziendale - La Societa' tutelera' i propri diritti a termine di legge.

00	18/03/2020	EMISSIONE	FACCHINI	DI RUSCIO	PEDINI	Foglio 20 di 20 Scala 1:10000
INDICE	DATA	REVISIONI	ELABORATO	VERIFICATO	APPROVATO	
			Dis. PG-CGB-136			
			Comm. NR/19188			



LEGENDA

SIMBOLOGIA CARTOGRAFICA

- | | | | |
|--|--|--|---|
| | Metanodotto in progetto | | Impianti di linea in progetto |
| | Metanodotto in esercizio da ricollegare | | Impianti di opere connesse in progetto |
| | Metanodotti in progetto (altre opere) | | Impianti di linea da porre fuori esercizio e recuperare |
| | Metanodotto e opere connesse da porre fuori esercizio e recuperare | | Impianti di linea in esercizio |
| | Metanodotti in esercizio | | Impianti esistenti da ricollegare |
| | Altre condotte di terzi | | Gallerie, Tunnel, Mini-Microtunnel, Raise Boring, T.O.C. e Direct Pipe. |
| | Opere connesse in progetto | | Nuova viabilita' |
| | Aree impianti stacco-terminale in progetto | | |
| | Aree impianti stacco-terminale esistenti | | |
| | Limite sovrapposizione fogli | | |

SIMBOLOGIA MECCANICA

- Punto di intercettazione di linea (P.I.L.)
- Punto di intercettazione di derivazione importante (P.I.D.I.)
- Punto di intercettazione di derivazione semplice con stacco da P.I.L. (P.I.D.S.)
- Punto di intercettazione e derivazione semplice con stacco da Linea (P.I.D.S.)
- Punto di intercettazione con discaggio di allacciamento (P.I.D.A.)
- Punto predisposto per il discaggio di allacciamento (P.P.D.A.)
- Punto di sezionamento elettrico terminale (P.S.E.T.)
- Stazione predisposta per lancio e ricevimento PIG
- Impianto di riduzione/regolazione della pressione

LEGENDA TEMATICA

PENDENZE

- 0° - 5°
- 5° - 15°
- 15° - 30°
- 30° - 45°
- > 45°

Progressiva chilometrica	N.
Comuni	
Province	
Impianti	
Attraversamenti	
Interventi	
Tratti Esistenti da Ricollegare e Posa Polifora	