


COROGRAFIA Scala 1:250.000



Il presente disegno e' di proprieta' aziendale - La Societa' tutelera' i propri diritti a termine di legge.

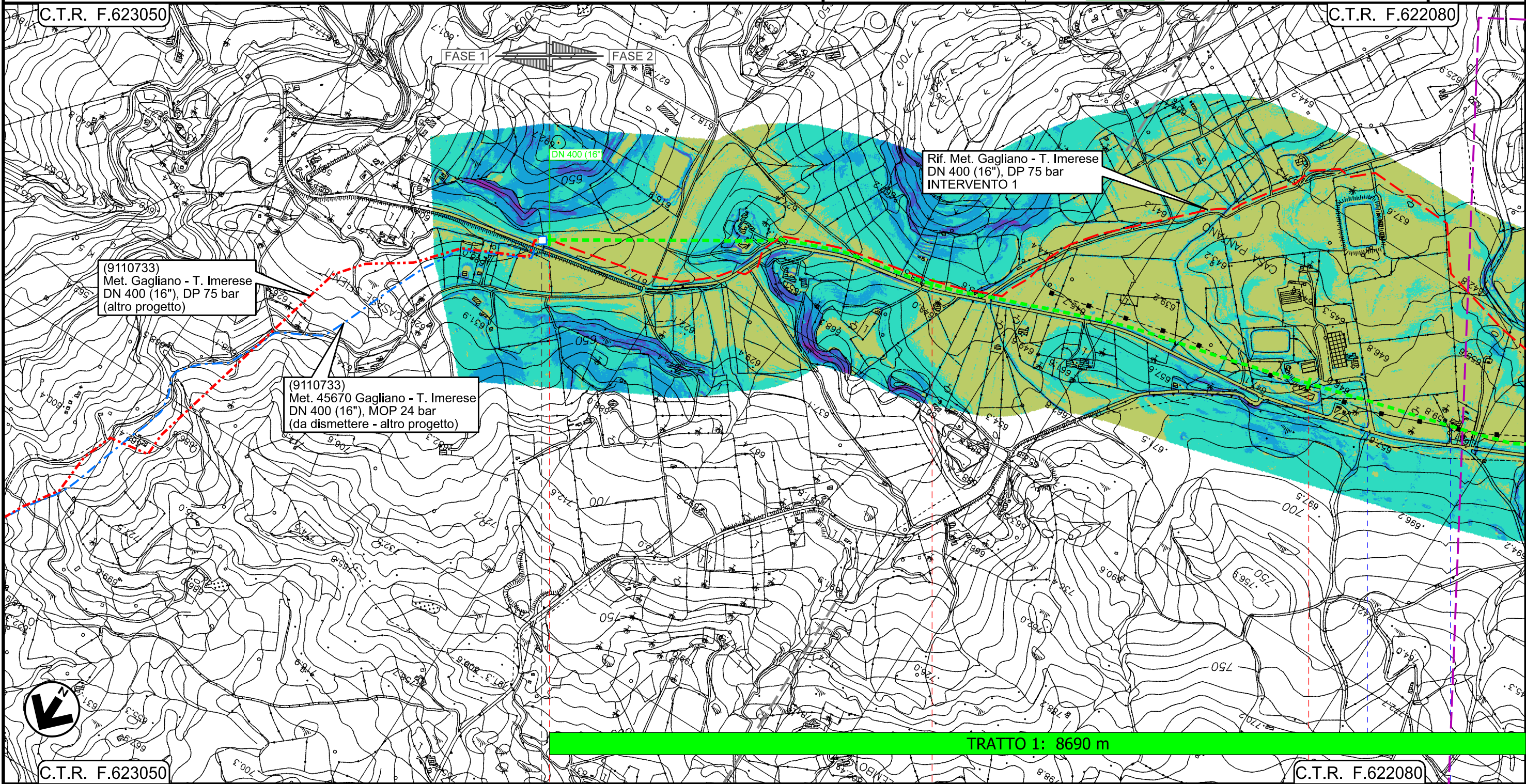
00	18/03/2020	EMISSIONE	FACCHINI	DI RUSCIO	PEDINI
INDICE	DATA	REVISIONI	ELABORATO	VERIFICATO	APPROVATO
 			Dis. PG-CGB-336		
			Fg. 1 di 20		
Metanodotto Gagliano - T. Imerese DN vari, MOP 24 bar			Comm. NR/19188		
			INDICE	00	
Rimozione Condotta Esistente CARTA DELLE ACCLIVITA'			Scala 1:10000		
			Sostituisce il		
FASE 2					

Metanodotto Gagliano - T. Imerese
DN vari, MOP 24 bar

FASE 2

Rimozione Condotta Esistente
CARTA DELLE ACCLIVITA'

00	18/03/2020	EMISSIONE	FACCHINI	DI RUSCIO	PEDINI	Foglio 2
INDICE	DATA	REVISIONI	ELABORATO	VERIFICATO	APPROVATO	
			Dis. PG-CGB-336			di 20
			Comm. NR/19188			Scala 1:10000



Il presente disegno e' di proprieta' aziendale - La Societa' tutelera' i propri diritti a termine di legge.

C.T.R. F.623050

C.T.R. F.622080

0+000

1

2

NICOSIA
ENNA

45670/5.2
Km 0+000

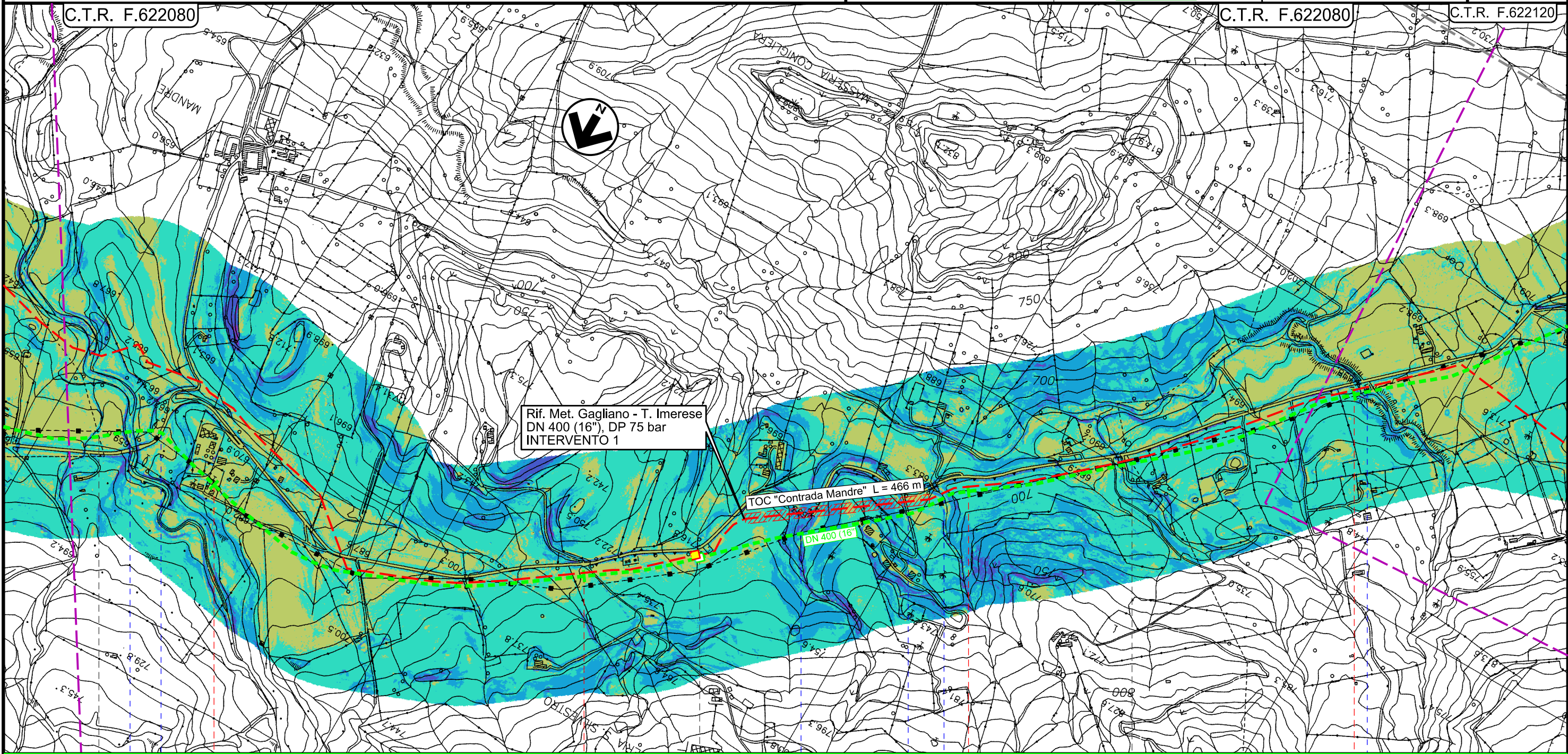
Strada privata — Strada privata —

Metanodotto Gagliano - T. Imerese
DN vari, MOP 24 bar

FASE 2

Rimozione Condotta Esistente
CARTA DELLE ACCLIVITA'

00	18/03/2020	EMISSIONE	FACCHINI	DI RUSCIO	PEDINI	Foglio 3 di 20 Scala 1:10000
INDICE	DATA	REVISIONI	ELABORATO	VERIFICATO	APPROVATO	
			Dis. PG-CGB-336			
			Comm. NR/19188			



TRATTO 1: 8690 m

C.T.R. F.622080

C.T.R. F.622080

NICOSIA

SPERLINGA

ENNA

NICOSIA

PIL n.45670/6.1
Km 4+295

Vallone Intronata —●— S.P. n.19

Fosso senza nome —●— Strada privata —●— Fosso senza nome

—●— Torrente Erbe Bianche

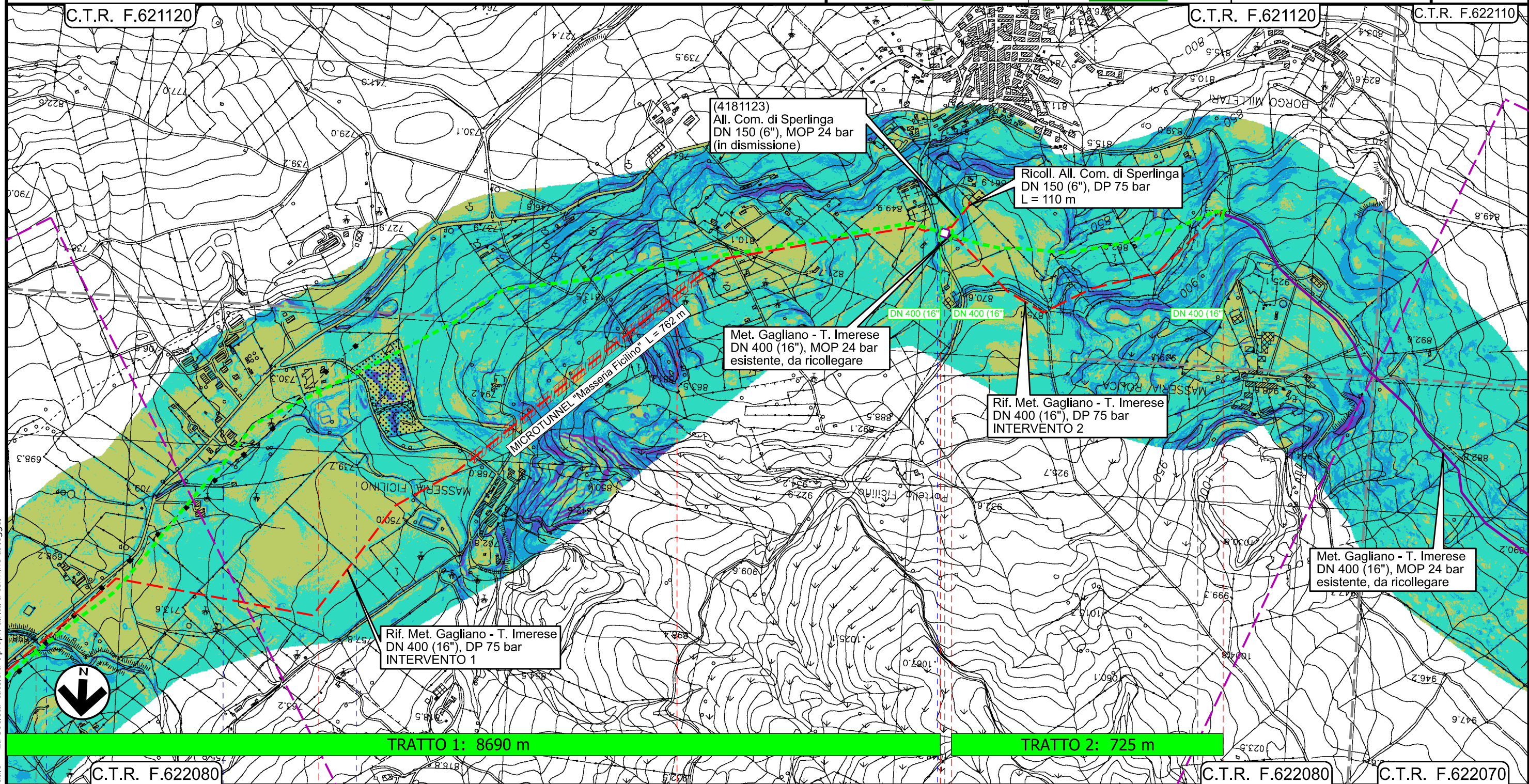
Il presente disegno e' di proprieta' aziendale - La Societa' tutelera' i propri diritti a termine di legge.

Metanodotto Gagliano - T. Imerese
DN vari, MOP 24 bar

FASE 2

Rimozione Condotta Esistente
CARTA DELLE ACCLIVITA'

00	18/03/2020	EMISSIONE	FACCHINI	DI RUSCIO	PEDINI	Foglio 4
INDICE	DATA	REVISIONI	ELABORATO	VERIFICATO	APPROVATO	
			Dis. PG-CGB-336			di 20
			Comm. NR/19188			Scala 1:10000



TRATTO 1: 8690 m

TRATTO 2: 725 m

6 C.T.R. F.622080 7 8 8+690 0+000 0+725 C.T.R. F.622080 C.T.R. F.622070

NICOSIA
ENNA

GANGI
PALERMO

- Torrente Erbe Bianche
- Torrente Ficilino
- Strada
- Str. Comunale



Tratto 1a: 29 m

Tratto 2a: 2350 m

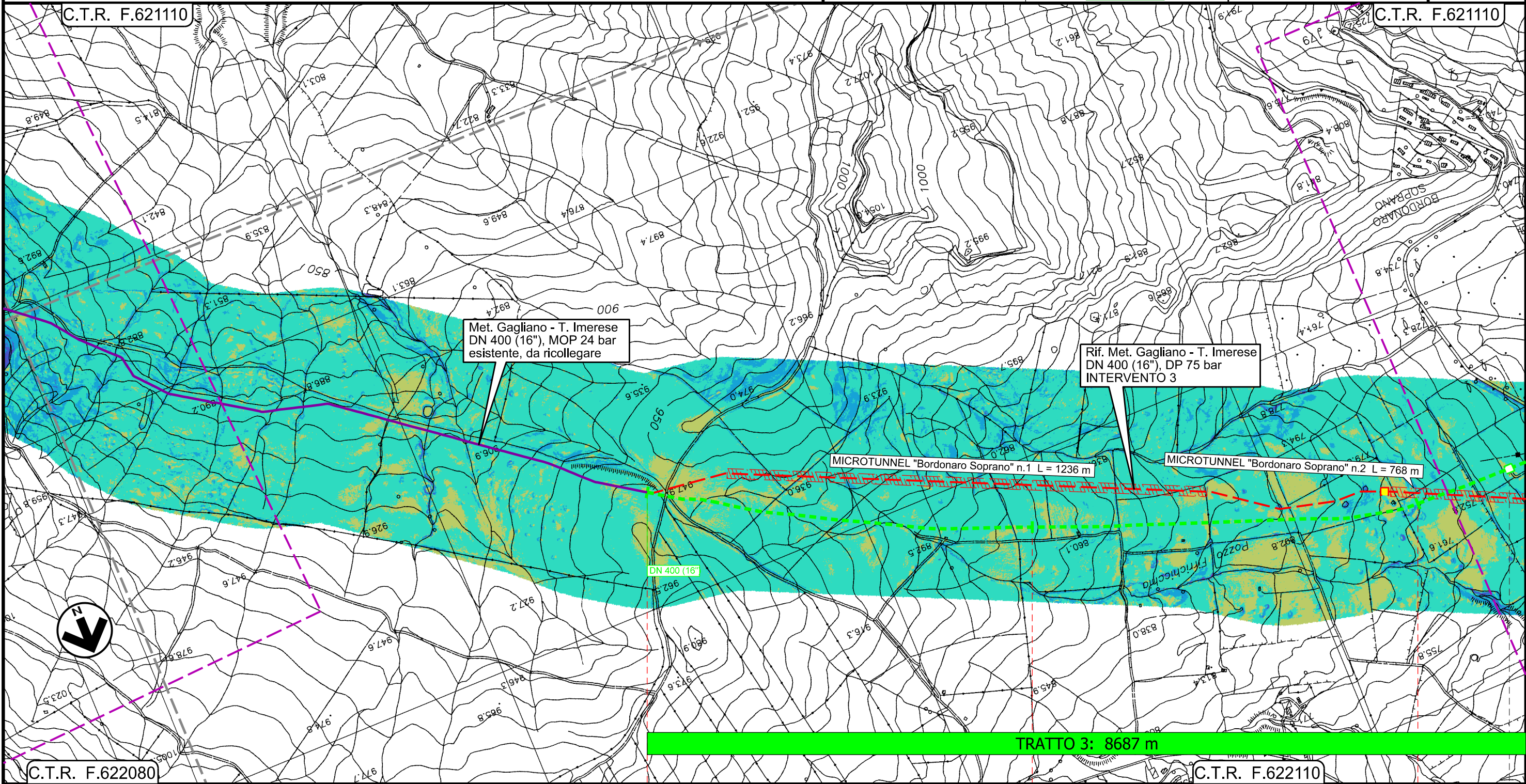
Il presente disegno e' di proprieta' aziendale - La Societa' tutela i propri diritti a termine di legge.

Metanodotto Gagliano - T. Imerese
DN vari, MOP 24 bar

FASE 2

Rimozione Condotta Esistente
CARTA DELLE ACCLIVITA'

00	18/03/2020	EMISSIONE	FACCHINI	DI RUSCIO	PEDINI	Foglio 5 di 20 Scala 1:10000
INDICE	DATA	REVISIONI	ELABORATO	VERIFICATO	APPROVATO	
 			Dis. PG-CGB-336			
			Comm. NR/19188			



0+000

1

2

GANGI
PALERMO

PIL n.45670/7.1
Km 14+044

Tratto 2a: 2350 m

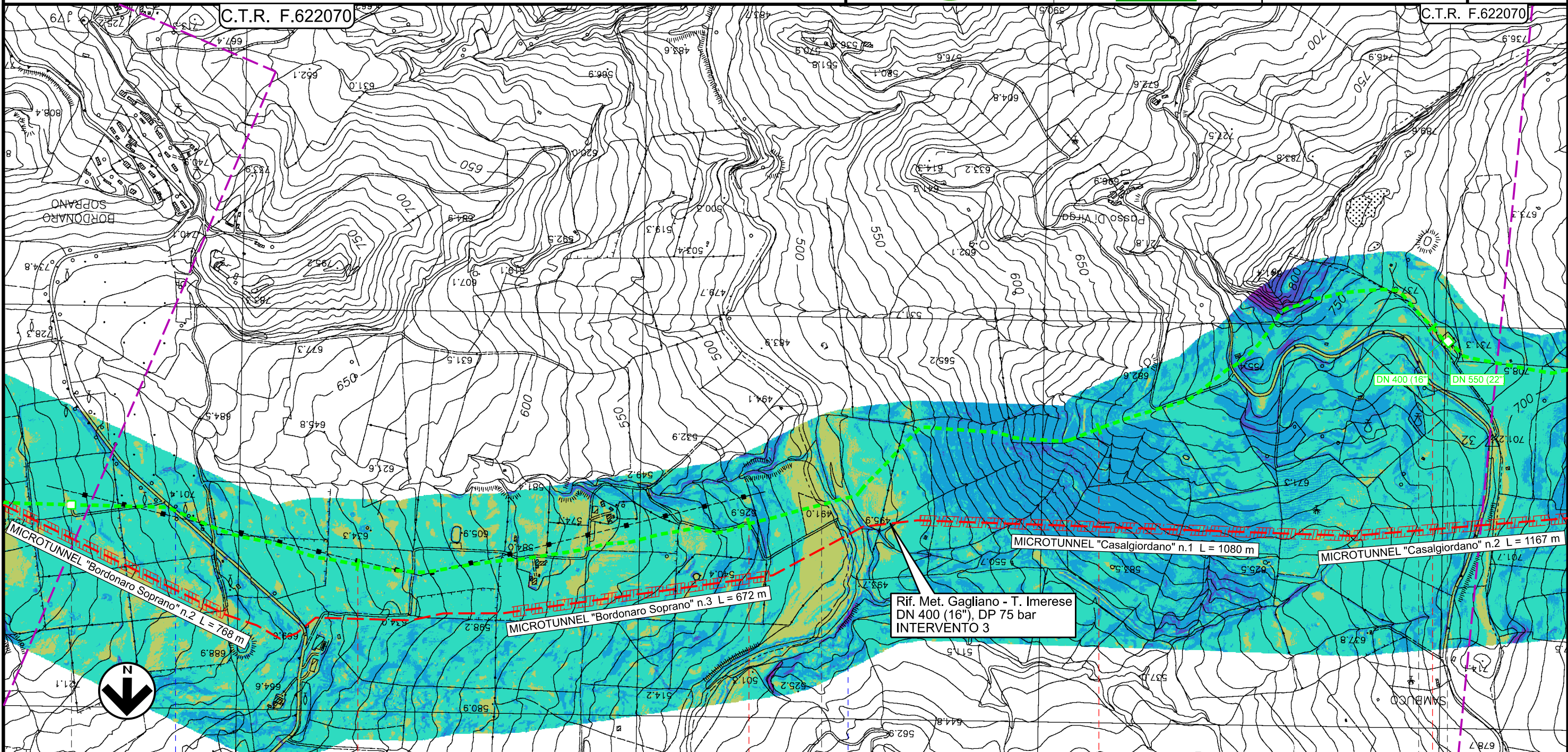
Il presente disegno e' di proprieta' aziendale - La Societa' tutelera' i propri diritti a termine di legge.

Metanodotto Gagliano - T. Imerese
DN vari, MOP 24 bar

FASE 2

Rimozione Condotta Esistente
CARTA DELLE ACCLIVITA'

00	18/03/2020	EMISSIONE	FACCHINI	DI RUSCIO	PEDINI	Foglio 6 di 20 Scala 1:10000
INDICE	DATA	REVISIONI	ELABORATO	VERIFICATO	APPROVATO	
			Dis. PG-CGB-336			
			Comm. NR/19188			



C.T.R. F.622070	TRATTO 3: 8687 m				C.T.R. F.622070
3	4	5	6		

GANGI	PALERMO	BLUFI	ALIMENA
-------	---------	-------	---------

 S.P. n.14	 Fiume Gangi	 Impianto n.45670/8 - Trappole di Casalgiordano Km 17+849
---------------	-----------------	---

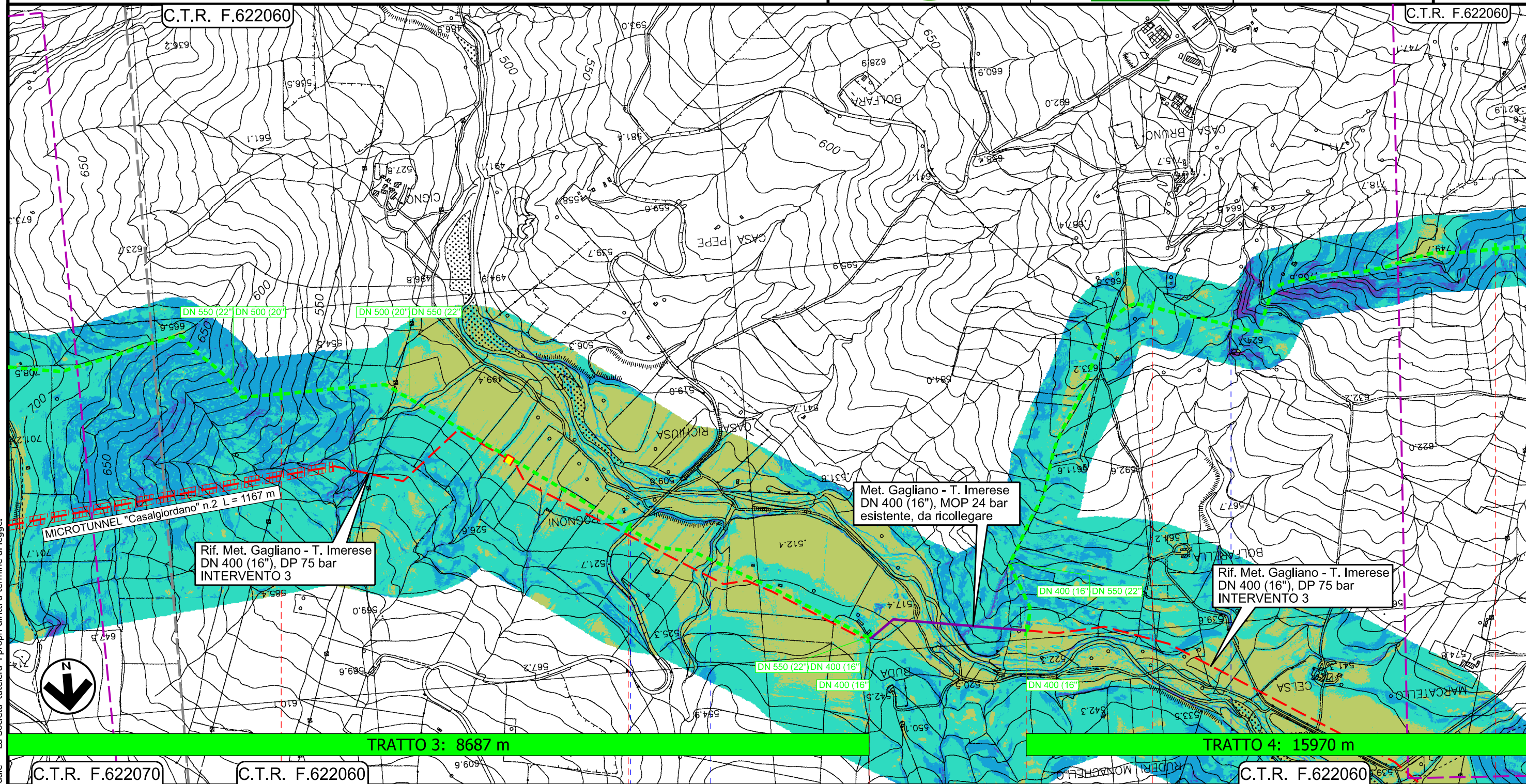
Il presente disegno e' di proprieta' aziendale - La Societa' tutelera' i propri diritti a termine di legge.

Metanodotto Gagliano - T. Imerese
DN vari, MOP 24 bar

FASE 2

Rimozione Condotta Esistente
CARTA DELLE ACCLIVITA'

00	18/03/2020	EMISSIONE	FACCHINI	DI RUSCIO	PEDINI	Foglio 7
INDICE	DATA	REVISIONI	ELABORATO	VERIFICATO	APPROVATO	
			Dis. PG-CGB-336			di 20
			Comm. NR/19188			Scala 1:10000



Il presente disegno e' di proprieta' aziendale - La Societa' tutelera' i propri diritti a termine di legge.

C.T.R. F.622070

C.T.R. F.622060

C.T.R. F.622060

ALIMENA
PALERMO

- Strada Comunale
- Torrente Scacciaferro
- Fiume Salso
- Torrente della Celsa

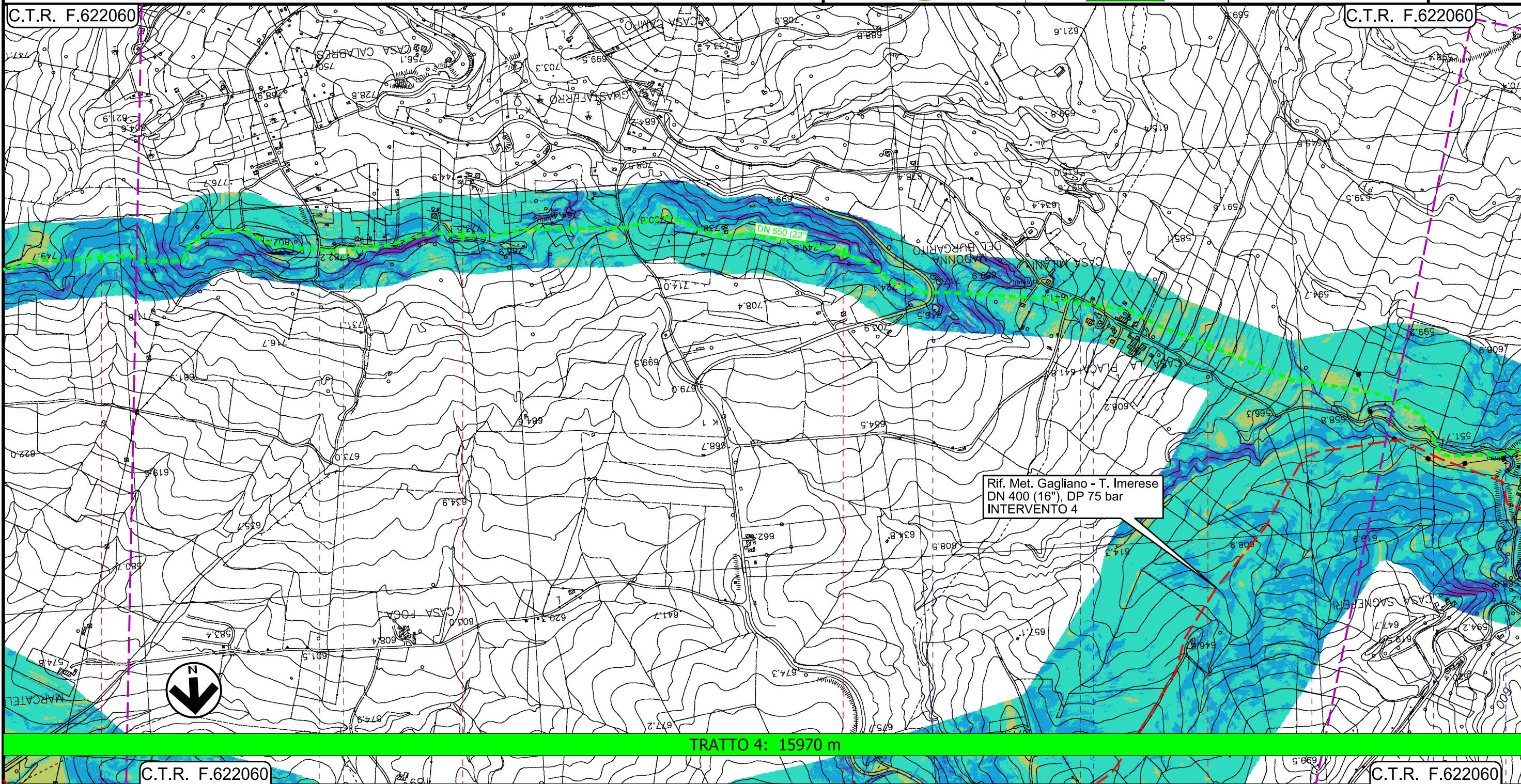
Tratto 3a: 425 m

Metanodotto Gagliano - T. Imerese
DN vari, MOP 24 bar

FASE 2

Rimozione Condotta Esistente
CARTA DELLE ACCLIVITA'

00	18/03/2020	EMISSIONE	FACCHINI	DI RUSCIO	PEDINI	Foglio 8 di 20 Scala 1:10000
INDICE	DATA	REVISIONI	ELABORATO	VERIFICATO	APPROVATO	
			Dis. PG-CGB-336			
			Comm. NR/19188			



Il presente disegno e' di proprieta' aziendale - La Societa' tutela i propri diritti a termine di legge.


2 3 4 5
ALIMENA PALERMO BOMPIETRO

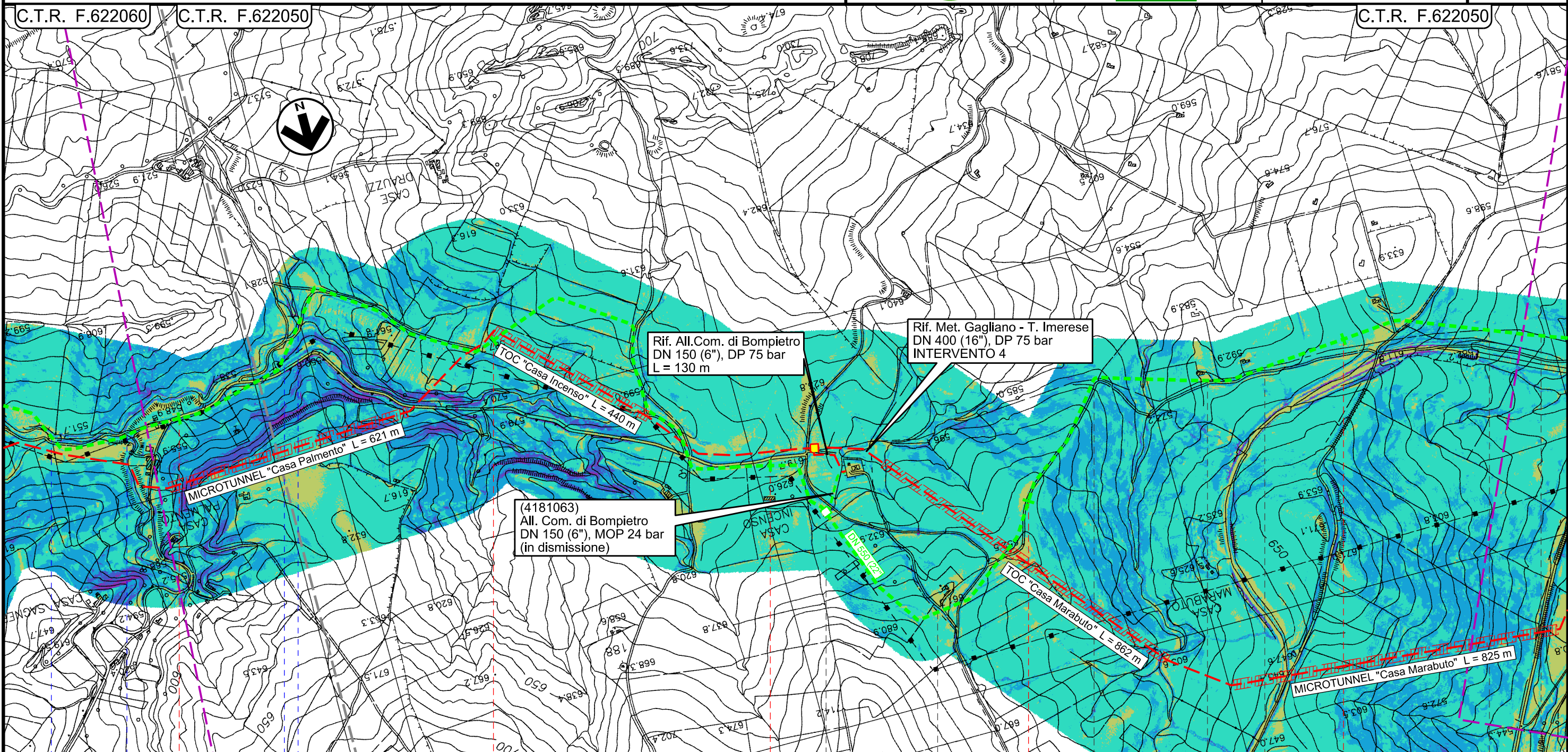
PIL n.45670/8.1 Km 23+596
 Strada comunale S.S. n.290 Strada comunale di Sagnefere Torrente Bugarito Torrente Pallaccio Fosso senza nome

Metanodotto Gagliano - T. Imerese
DN vari, MOP 24 bar

FASE 2

Rimozione Condotta Esistente
CARTA DELLE ACCLIVITA'


00	18/03/2020	EMISSIONE	FACCHINI	DI RUSCIO	PEDINI	Foglio 9 di 20 Scala 1:10000
INDICE	DATA	REVISIONI	ELABORATO	VERIFICATO	APPROVATO	
 			Dis. PG-CGB-336			
			Comm. NR/19188			



TRATTO 4: 15970 m

C.T.R. F.622060	6	7	8	9	10	C.T.R. F.622050
-----------------	---	---	---	---	----	-----------------

BOMPIETRO		BLUFI	RESUTTANO	BLUFI	RESUTTANO	BLUFI
PALERMO			CALTANISSETTA	PALERMO	CALTANISSETTA	PALERMO
						CALTANISSETTA




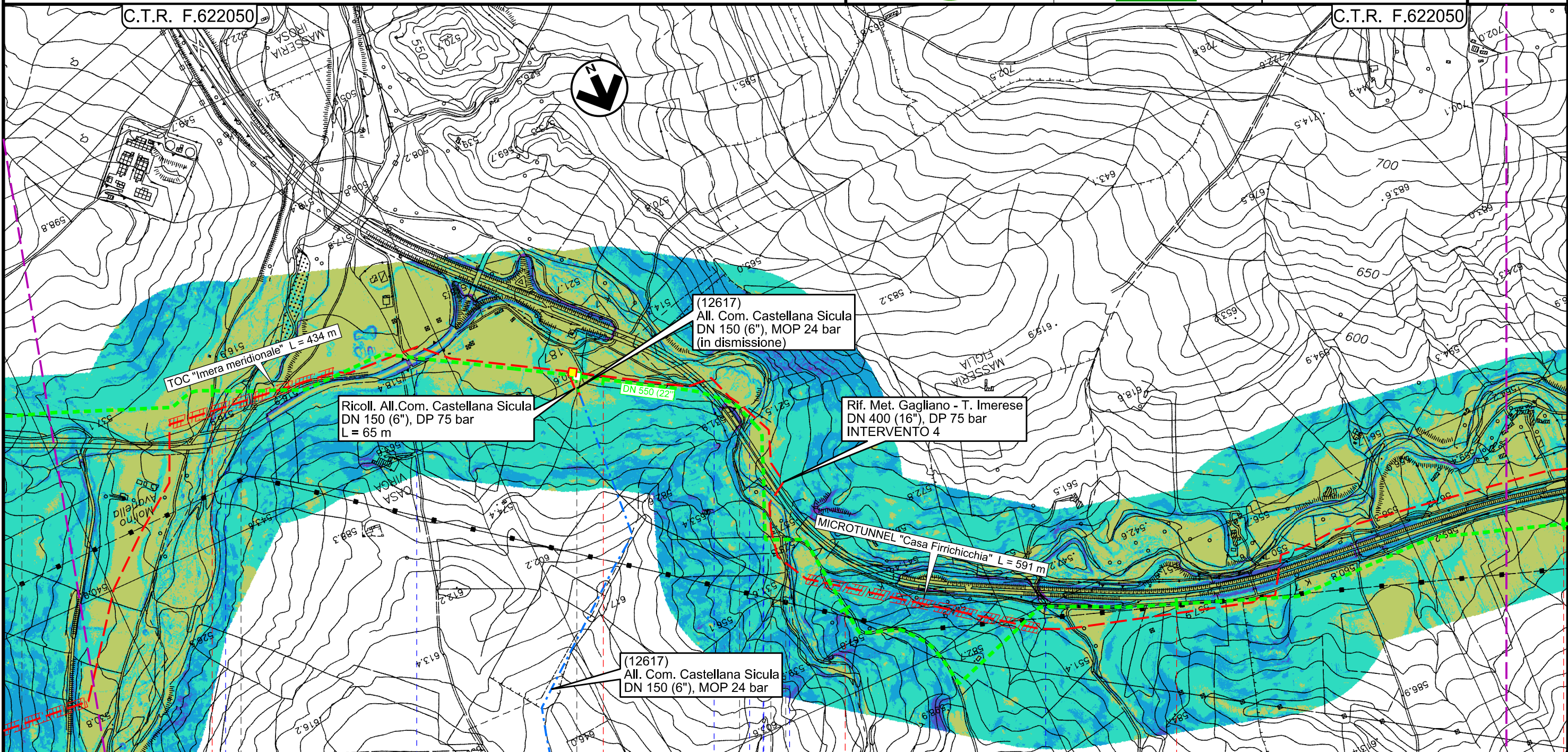
Il presente disegno e' di proprieta' aziendale - La Societa' tutelera' i propri diritti a termine di legge.

Metanodotto Gagliano - T. Imerese
DN vari, MOP 24 bar

FASE 2

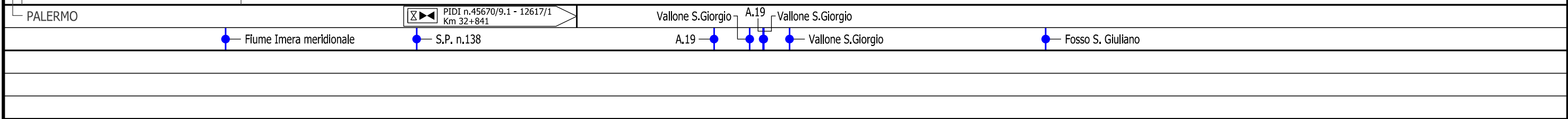
Rimozione Condotta Esistente
CARTA DELLE ACCLIVITA'

00	18/03/2020	EMISSIONE	FACCHINI	DI RUSCIO	PEDINI	Foglio 10 di 20 Scala 1:10000
INDICE	DATA	REVISIONI	ELABORATO	VERIFICATO	APPROVATO	
 			Dis. PG-CGB-336			
			Comm. NR/19188			



C.T.R. F.622050 11 12 13 14 15 C.T.R. F.622050

BLUFI	11	12	13	14	15
RESUTTANO	PETRALIA SOTTANA		CASTELLANA SICULA	POLIZZI GENEROSA	
CALTANISSETTA			PALERMO		



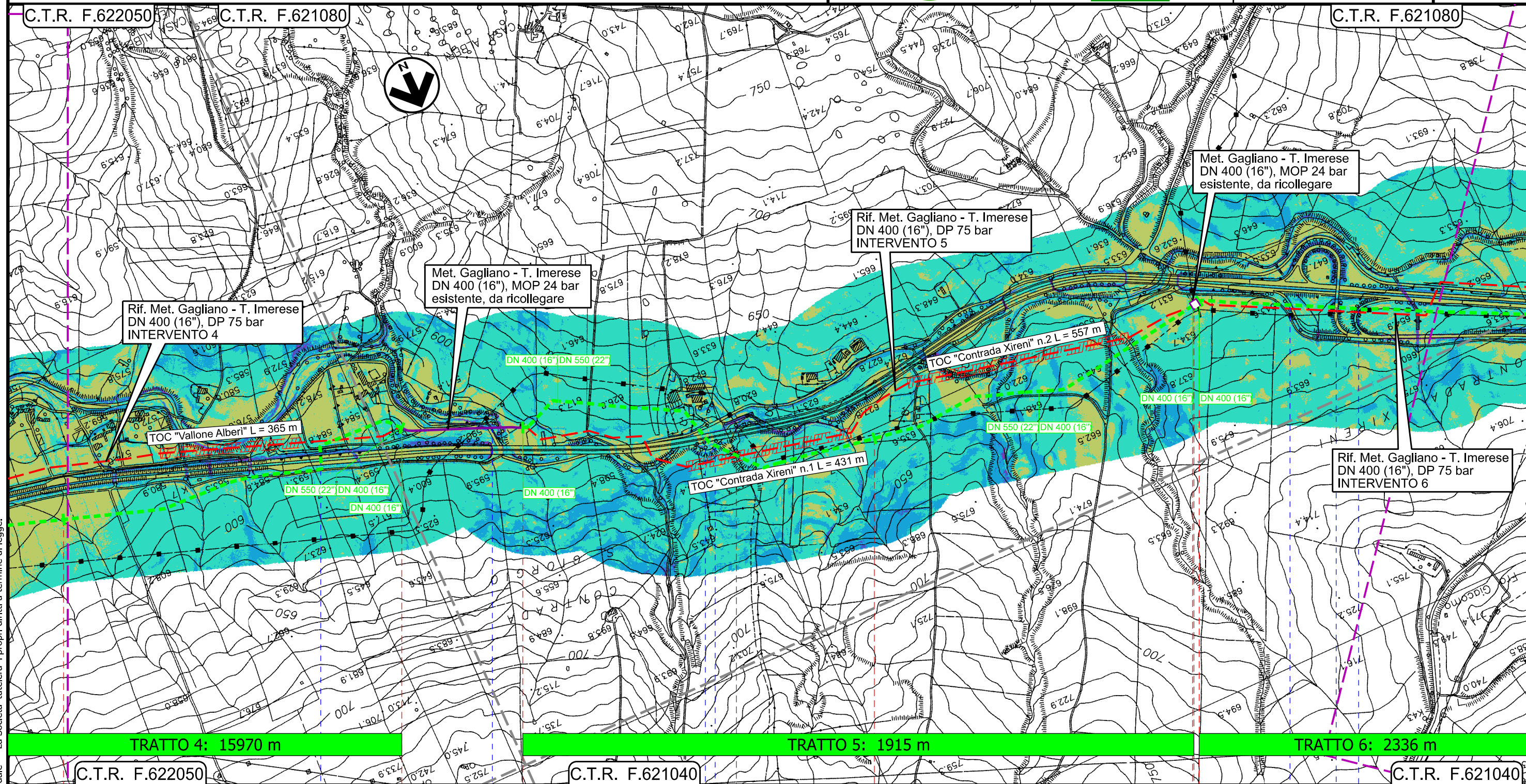
Il presente disegno e' di proprieta' aziendale - La Societa' tutelera' i propri diritti a termine di legge.

Metanodotto Gagliano - T. Imerese
DN vari, MOP 24 bar

FASE 2

Rimozione Condotta Esistente
CARTA DELLE ACCLIVITA'

00	18/03/2020	EMISSIONE	FACCHINI	DI RUSCIO	PEDINI	Foglio 11 di 20 Scala 1:10000
INDICE	DATA	REVISIONI	ELABORATO	VERIFICATO	APPROVATO	
			Dis. PG-CGB-336			
			Comm. NR/19188			



TRATTO 4: 15970 m

TRATTO 5: 1915 m


TRATTO 6: 2336 m

15 15+970 0+000 1 1+915 0+000

POLIZZI GENEROSA

PALERMO

CASTELLANA SICULA



Tratto 4a: 315 m

Tratto 5a: 20 m

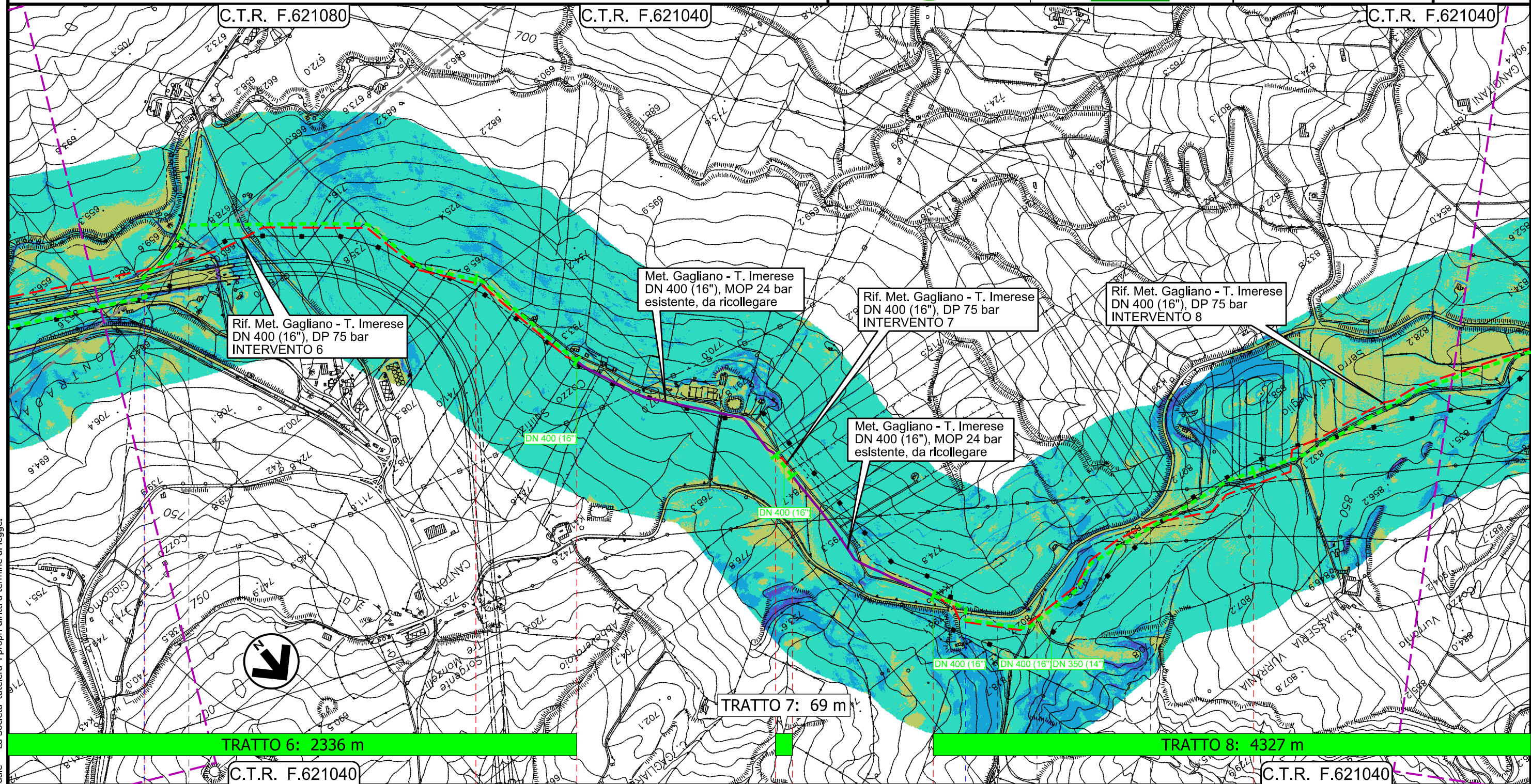
Il presente disegno e' di proprieta' aziendale - La Societa' tutelera' i propri diritti a termine di legge.

Metanodotto Gagliano - T. Imerese
DN vari, MOP 24 bar


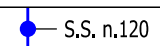
FASE 2

Rimozione Condotta Esistente
CARTA DELLE ACCLIVITA'

00	18/03/2020	EMISSIONE	FACCHINI	DI RUSCIO	PEDINI	Foglio 12 di 20 Scala 1:10000
INDICE	DATA	REVISIONI	ELABORATO	VERIFICATO	APPROVATO	
 			Dis. PG-CGB-336			
			Comm. NR/19188			



Il presente disegno e' di proprieta' aziendale - La Societa' tutelera' i propri diritti a termine di legge.

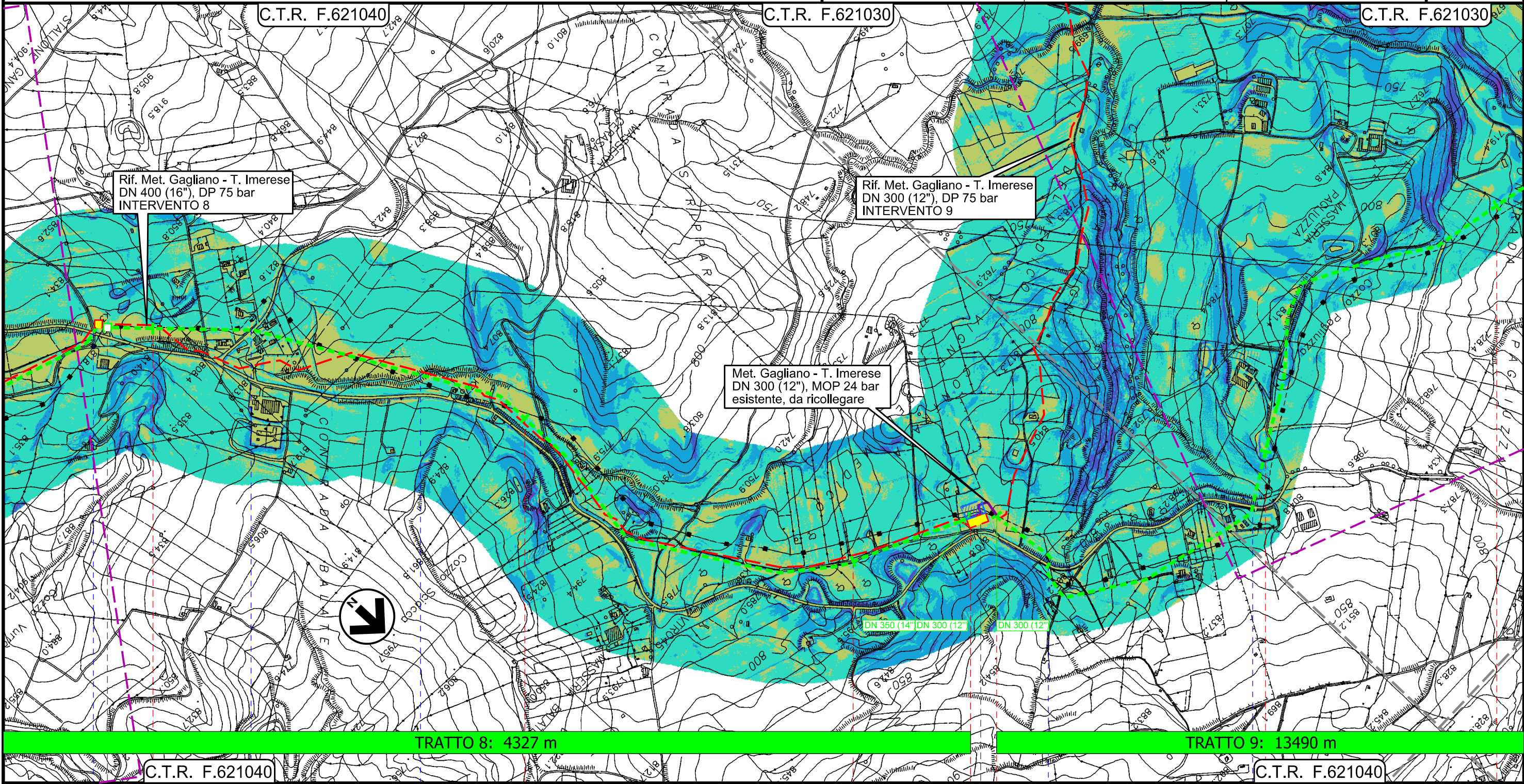
1	2	2+336	0+000	0+069	0+000	1
CASTELLANA SICULA	POLIZZI GENEROSA			CALTAVUTURO	POLIZZI GENEROSA	CALTAVUTURO
PALERMO						
 A.19			 S.S. n.120			
Tratto 6a: 584 m			Tratto 7a: 490 m			

Metanodotto Gagliano - T. Imerese
DN vari, MOP 24 bar

FASE 2

Rimozione Condotta Esistente
CARTA DELLE ACCLIVITA'


00	18/03/2020	EMISSIONE	FACCHINI	DI RUSCIO	PEDINI	Foglio 13 di 20 Scala 1:10000
INDICE	DATA	REVISIONI	ELABORATO	VERIFICATO	APPROVATO	
			Dis. PG-CGB-336			
			Comm. NR/19188			

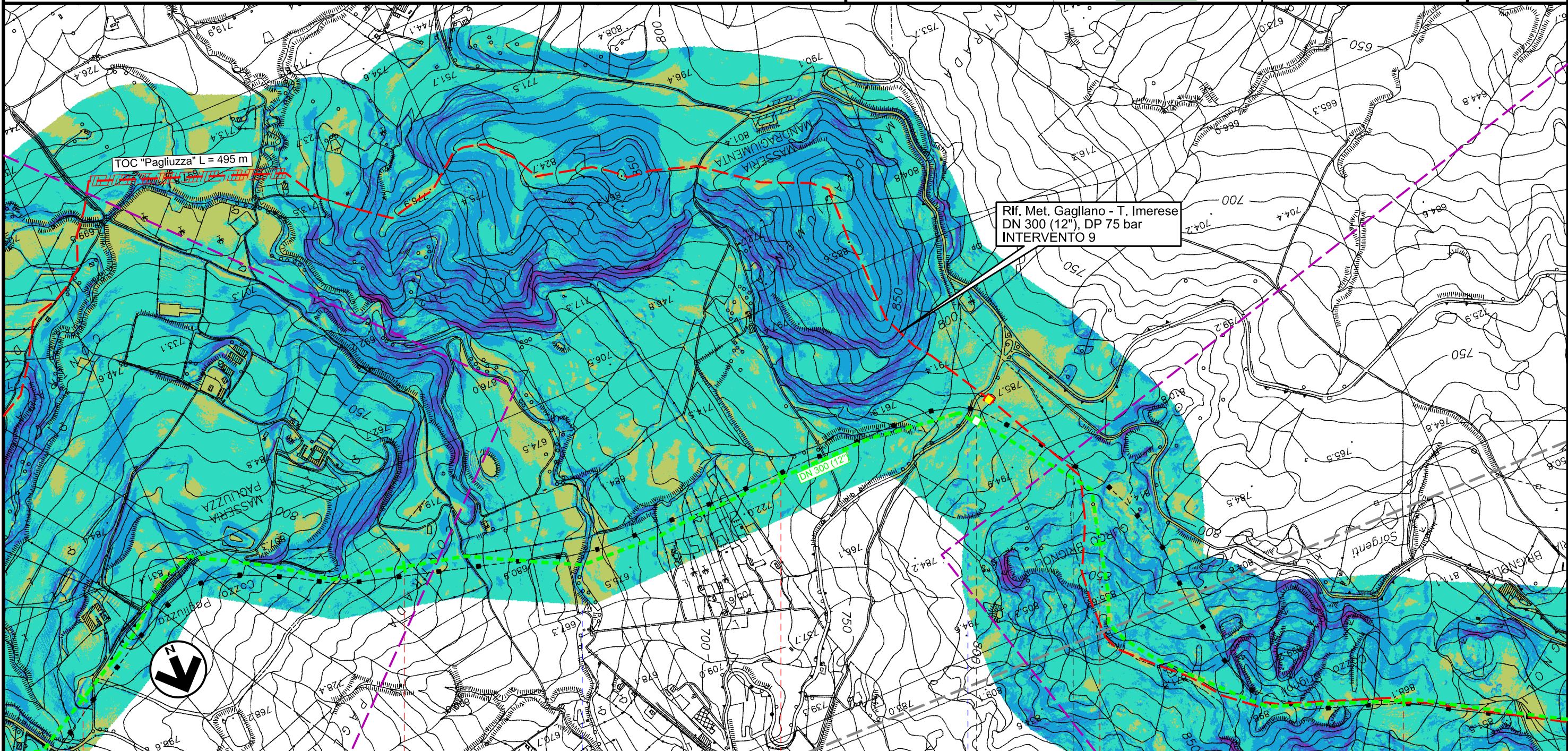


Metanodotto Gagliano - T. Imerese
DN vari, MOP 24 bar

FASE 2

Rimozione Condotta Esistente
CARTA DELLE ACCLIVITA'

00	18/03/2020	EMISSIONE	FACCHINI	DI RUSCIO	PEDINI	Foglio 14 di 20 Scala 1:10000
INDICE	DATA	REVISIONI	ELABORATO	VERIFICATO	APPROVATO	
 			Dis. PG-CGB-336			
			Comm. NR/19188			



Il presente disegno e' di proprieta' aziendale - La Societa' tutelera' i propri diritti a termine di legge.

C.T.R. F.621030

C.T.R. F.621050

C.T.R. F.621050

CALTAVUTURO

PALERMO

SCLAFANI BAGNI

Torrente di Caltavuturo

S.P. n.8

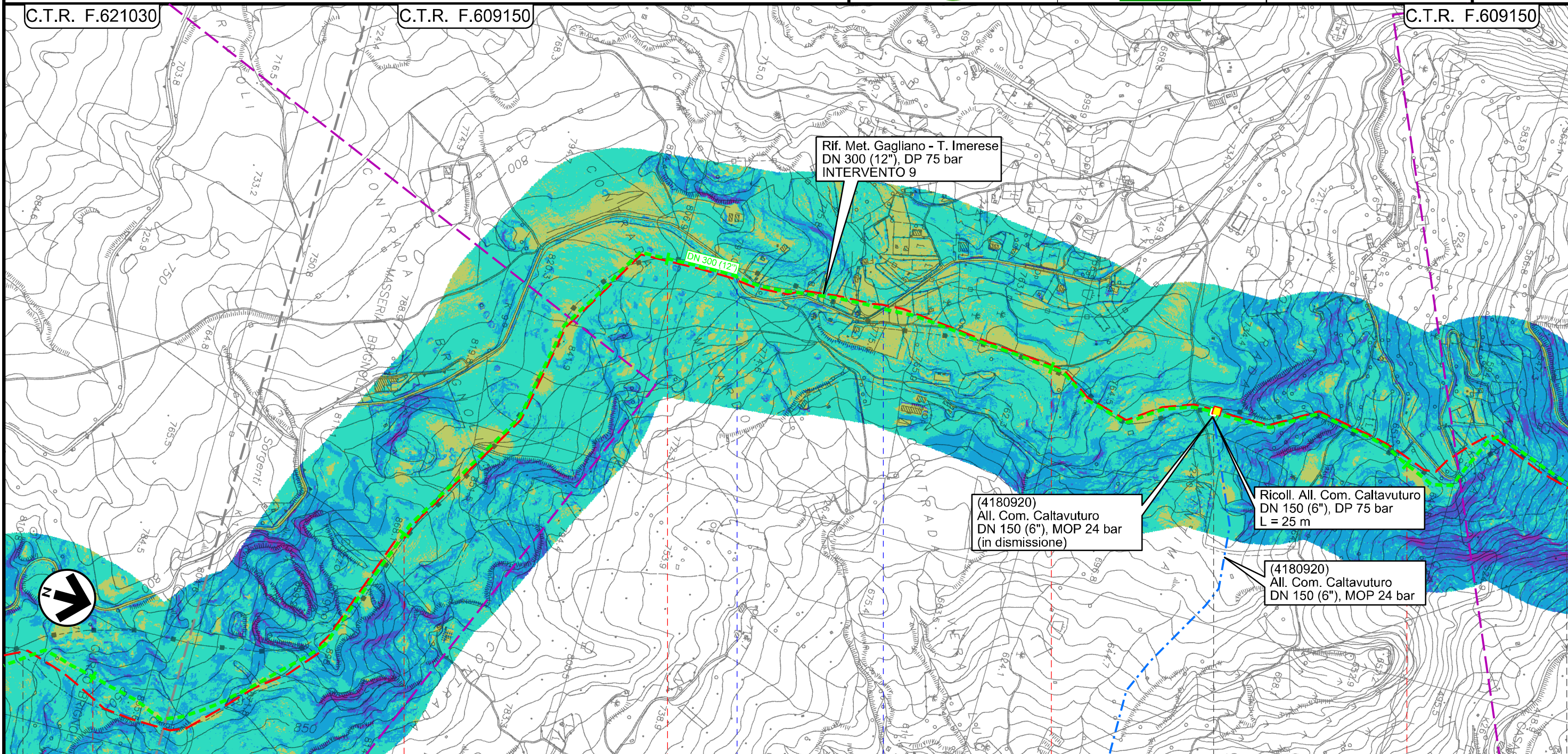
PIL n.45670/11.1
Km 50+582

Metanodotto Gagliano - T. Imerese
DN vari, MOP 24 bar

FASE 2

Rimozione Condotta Esistente
CARTA DELLE ACCLIVITA'

00	18/03/2020	EMISSIONE	FACCHINI	DI RUSCIO	PEDINI	Foglio 15 di 20 Scala 1:10000
INDICE	DATA	REVISIONI	ELABORATO	VERIFICATO	APPROVATO	
 			Dis. PG-CGB-336			
			Comm. NR/19188			



C.T.R. F.621030 C.T.R. F.609150 C.T.R. F.609150

4 5 6 7 8

● CALTAVUTURO SCLAFANI BAGNI PALERMO

S.P. n.58 S.P. n.58


▶ PIDI n.45670/12 - 4180920/1 Km 54+512

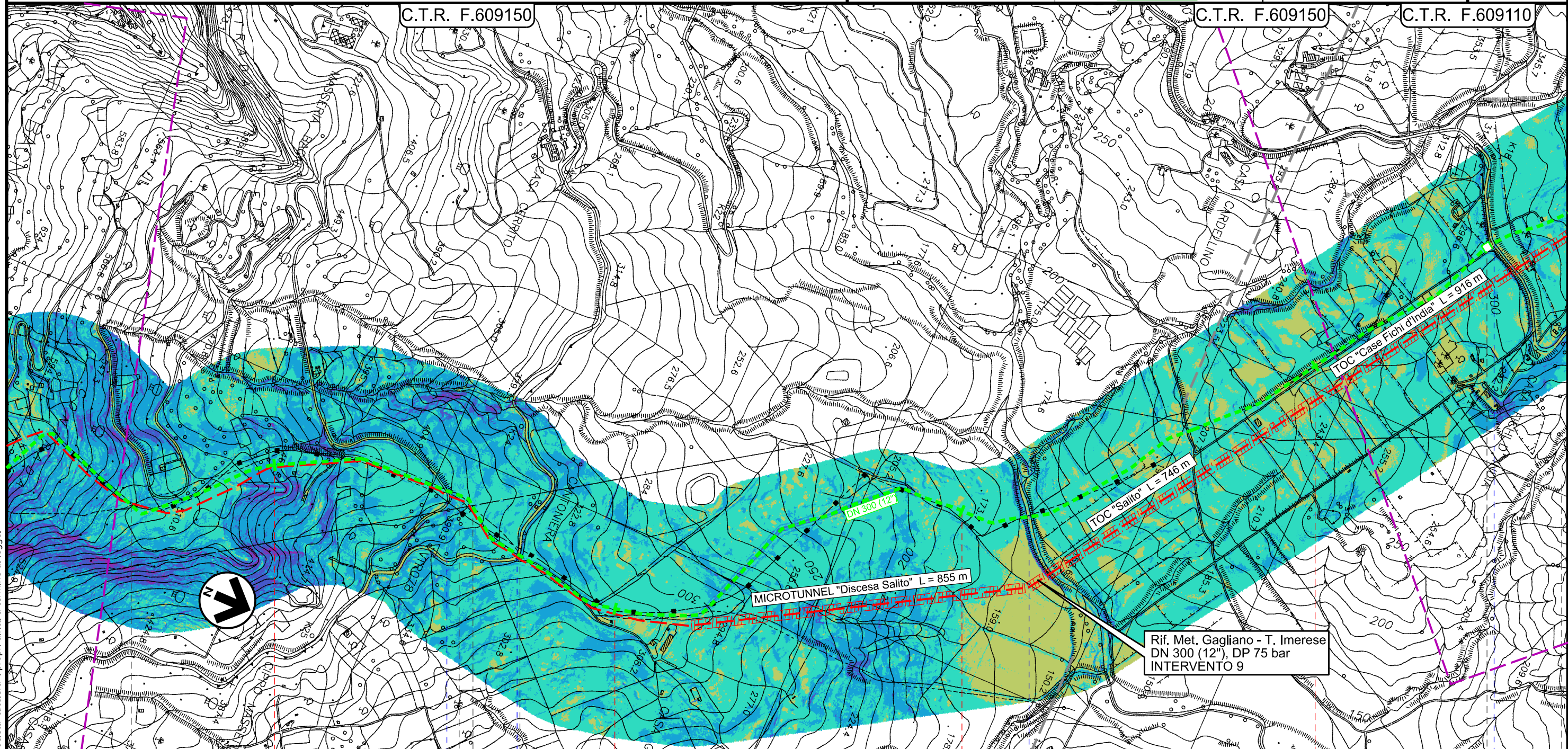
Il presente disegno e' di proprieta' aziendale - La Societa' tutelera' i propri diritti a termine di legge.

Metanodotto Gagliano - T. Imerese
DN vari, MOP 24 bar

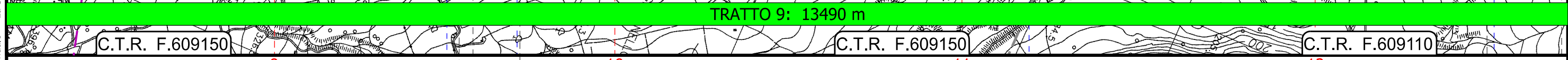
FASE 2

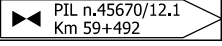
Rimozione Condotta Esistente
CARTA DELLE ACCLIVITA'

00	18/03/2020	EMISSIONE	FACCHINI	DI RUSCIO	PEDINI	Foglio 16 di 20 Scala 1:10000
INDICE	DATA	REVISIONI	ELABORATO	VERIFICATO	APPROVATO	
 			Dis. PG-CGB-336			
			Comm. NR/19188			



Il presente disegno e' di proprieta' aziendale - La Societa' tutelera' i propri diritti a termine di legge.



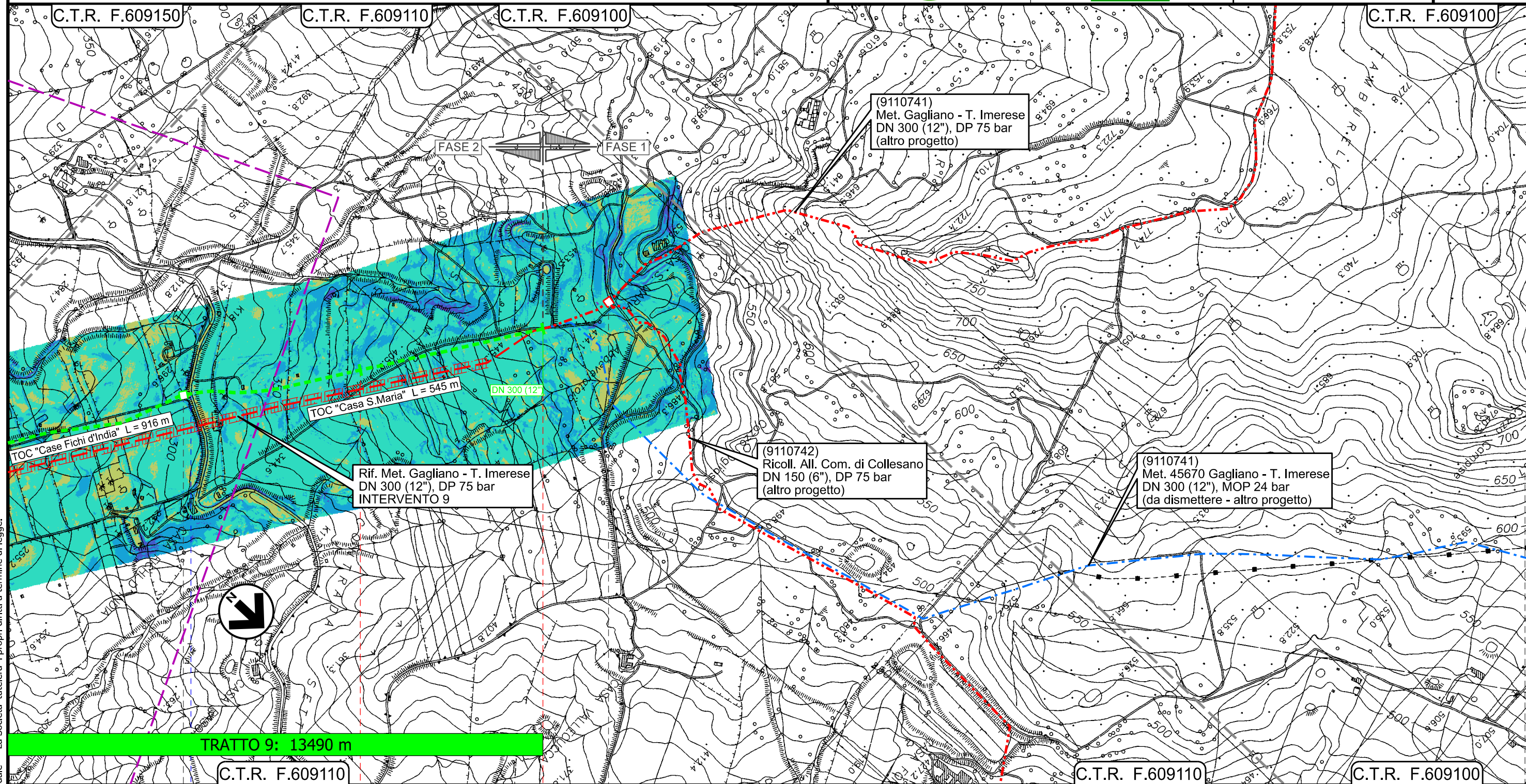
SCLAFANI BAGNI	CALTAVUTURO	CALTAVUTURO	SCLAFANI BAGNI
SCLAFANI BAGNI		PALERMO	
S.P. n.58	S.S. n.120	Torrente Salito	S.S. n.120
			

Metanodotto Gagliano - T. Imerese
DN vari, MOP 24 bar

FASE 2

Rimozione Condotta Esistente
CARTA DELLE ACCLIVITA'

00	18/03/2020	EMISSIONE	FACCHINI	DI RUSCIO	PEDINI	Foglio 17 di 20 Scala 1:10000
INDICE	DATA	REVISIONI	ELABORATO	VERIFICATO	APPROVATO	
 			Dis. PG-CGB-336			
			Comm. NR/19188			



Il presente disegno e' di proprieta' aziendale - La Societa' tutela i propri diritti a termine di legge.

TRATTO 9: 13490 m

C.T.R. F.609110

C.T.R. F.609110

C.T.R. F.609100

SCLAFANI BAGNI

PALERMO

PII n.45670/12.1
Km 59+492

PIDI
Loc. Contrada S.Maria
4105817/1

S.S. n.120

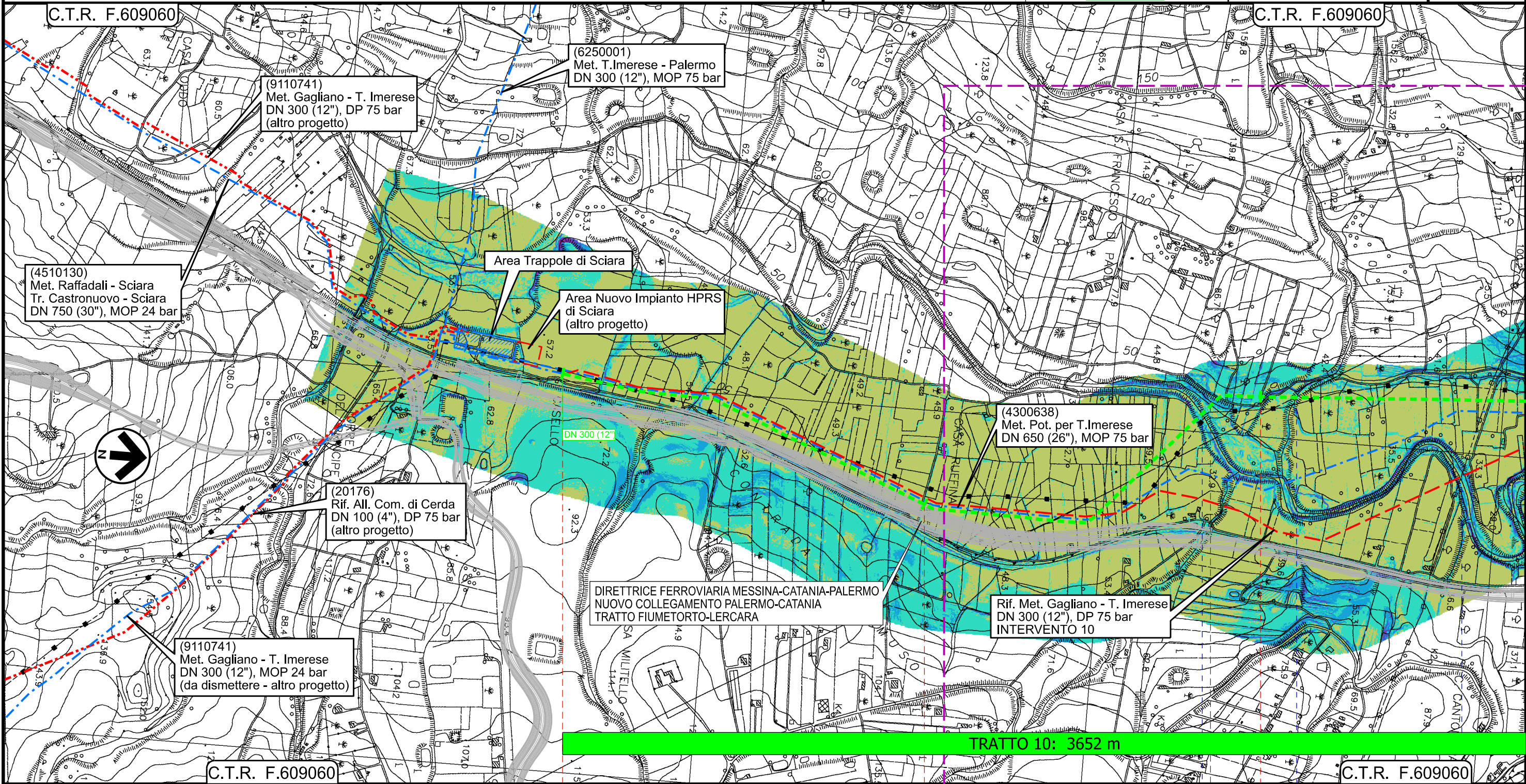
Km 60+542

Metanodotto Gagliano - T. Imerese
DN vari, MOP 24 bar

FASE 2

Rimozione Condotta Esistente
CARTA DELLE ACCLIVITA'

00	18/03/2020	EMISSIONE	FACCHINI	DI RUSCIO	PEDINI	Foglio 18 di 20 Scala 1:10000
INDICE	DATA	REVISIONI	ELABORATO	VERIFICATO	APPROVATO	
			Dis. PG-CGB-336			Comm. NR/19188
			C.T.R. F.609060			



Il presente disegno e' di proprieta' aziendale - La Societa' tutelera' i propri diritti a termine di legge.

C.T.R. F.609060	0+000	1	2	C.T.R. F.609060
	PALERMO			
	TERMINI IMERESE			
	SCIARA			

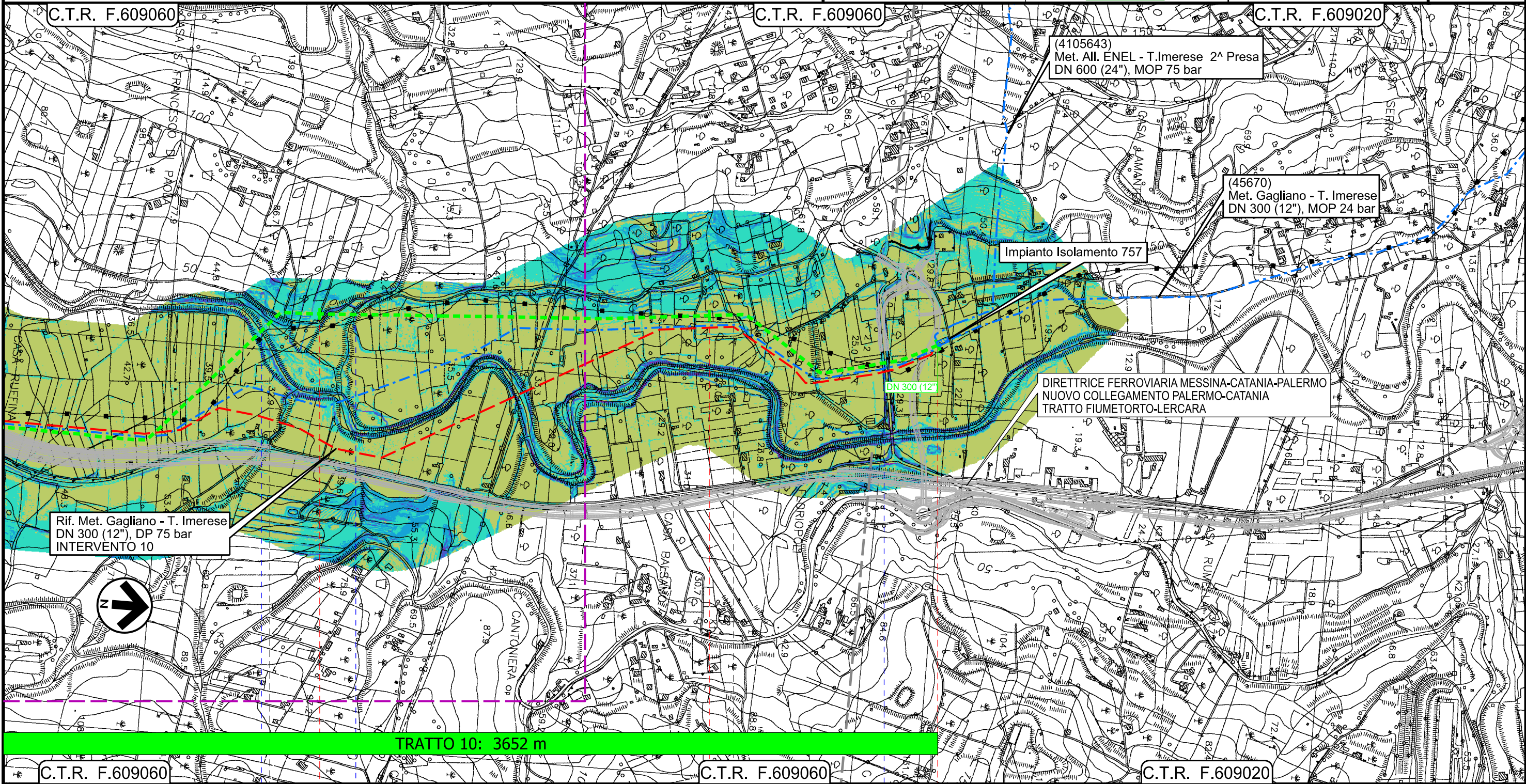
Fiume Torto ● Vallone Scarcella

Metanodotto Gagliano - T. Imerese
DN vari, MOP 24 bar

FASE 2

Rimozione Condotta Esistente
CARTA DELLE ACCLIVITA'

00	18/03/2020	EMISSIONE	FACCHINI	DI RUSCIO	PEDINI	Foglio 19 di 20 Scala 1:10000
INDICE	DATA	REVISIONI	ELABORATO	VERIFICATO	APPROVATO	
 			Dis. PG-CGB-336			
			Comm. NR/19188			



Il presente disegno e' di proprieta' aziendale - La Societa' tutelera' i propri diritti a termine di legge.

Metanodotto Gagliano - T. Imerese
DN vari, MOP 24 bar

FASE 2

Rimozione Condotta Esistente
CARTA DELLE ACCLIVITA'

00	18/03/2020	EMISSIONE	FACCHINI	DI RUSCIO	PEDINI	Foglio 20 di 20 Scala 1:10000
INDICE	DATA	REVISIONI	ELABORATO	VERIFICATO	APPROVATO	
			Dis. PG-CGB-336			
			Comm. NR/19188			



LEGENDA

SIMBOLOGIA CARTOGRAFICA

- | | | | |
|--|---|--|---|
| | Metanodotti da porre fuori esercizio e recuperare | | Impianti di linea da porre fuori esercizio e recuperare |
| | Metanodotti in progetto | | Impianti di linea in progetto |
| | Metanodotto in esercizio da ricollegare | | Impianti esistenti da ricollegare |
| | Metanodotti in progetto (altre opere) | | Impianti di linea in esercizio |
| | Metanodotti in esercizio | | Gallerie, Tunnel, Mini-Microtunnel, Raise Boring, T.O.C. e Direct Pipe. |
| | Altre condotte di terzi | | Nuova viabilita' |
| | Aree impianti stacco-terminale in progetto | | TRATTO X: xxx m Tratti di rimozione |
| | Aree impianti stacco-terminale esistenti | | |
| | Limite sovrapposizione fogli | | |

SIMBOLOGIA MECCANICA

- Punto di intercettazione di linea (P.I.L.)
- Punto di intercettazione di derivazione importante (P.I.D.I.)
- Punto di intercettazione di derivazione semplice con stacco da P.I.L. (P.I.D.S.)
- Punto di intercettazione e derivazione semplice con stacco da Linea (P.I.D.S.)
- Punto di intercettazione con discaggio di allacciamento (P.I.D.A.)
- Punto predisposto per il discaggio di allacciamento (P.P.D.A.)
- Punto di sezionamento elettrico terminale (P.S.E.T.)
- Stazione predisposta per lancio e ricevimento PIG
- Impianto di riduzione/regolazione della pressione

LEGENDA TEMATICA

PENDENZE

- 0° - 5°
- 5° - 15°
- 15° - 30°
- 30° - 45°
- > 45°

Progressiva chilometrica	N.
Comuni	
Province	
Impianti	
Attraversamenti	
Tratti Esistenti da Ricollegare e Posa Polifora	