

COROGRAFIA Scala 1:250.000



Il presente disegno e' di proprieta' aziendale - La Societa' tutelera' i propri diritti a termine di legge.

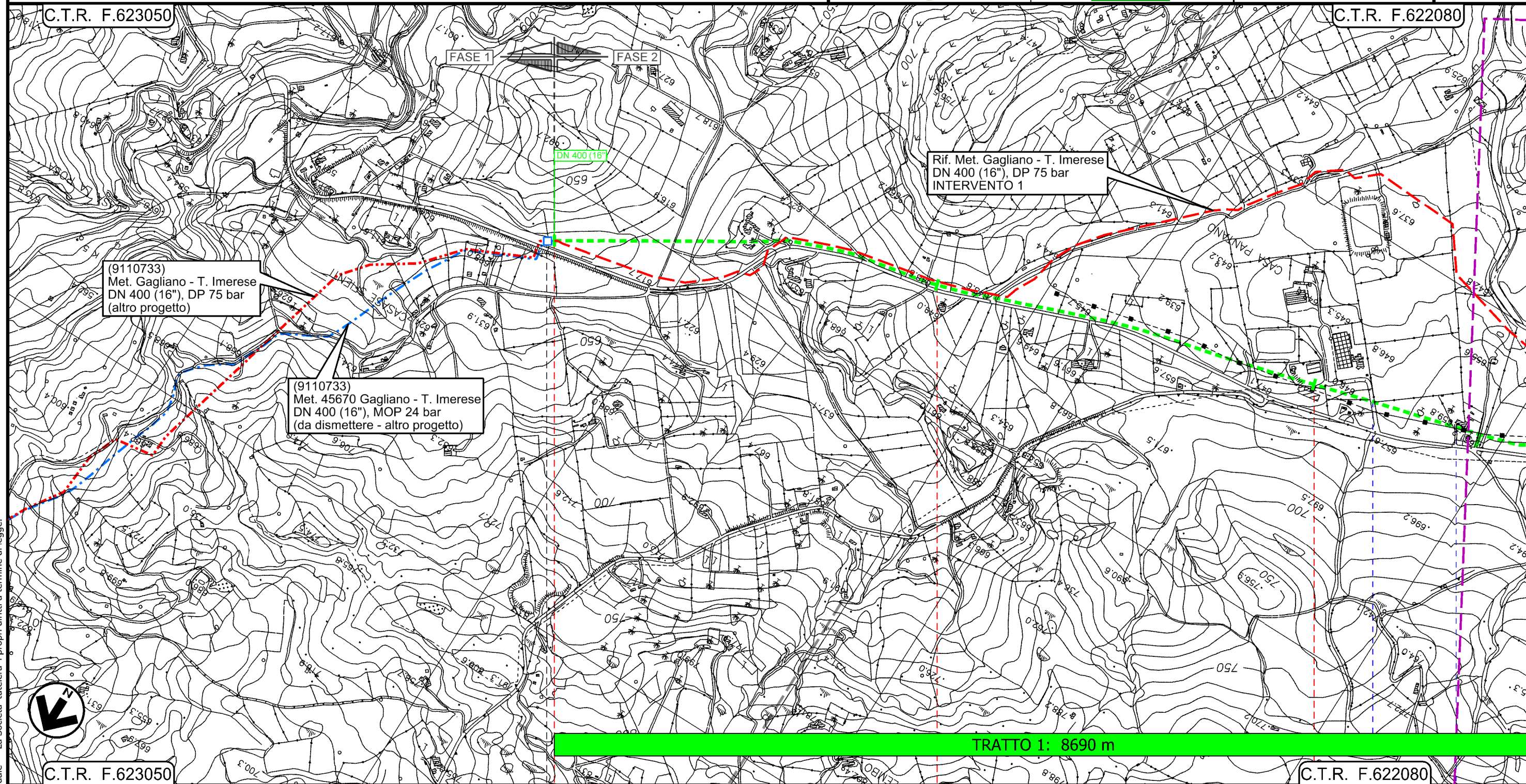
00	18/03/2020	EMISSIONE	PAPPALARDO	DI RUSCIO	PEDINI			
INDICE	DATA	REVISIONI	ELABORATO	VERIFICATO	APPROVATO			
			Dis. PG-PAI-333					
			Fg. 1 di 20					
<p style="text-align: center;">Metanodotto Gagliano - T. Imerese DN vari, MOP 24 bar</p> <p style="text-align: right;">FASE 2</p>			Comm. NR/19188					
			<table border="1"> <tr> <td>INDICE</td> <td>00</td> <td></td> <td></td> <td></td> <td></td> </tr> </table>			INDICE	00	
INDICE	00							
Rimozione Condotta Esistente PAI - CARTA DELLA PERICOLOSITA' IDRAULICA			Sostituisce il					
			Sostituito dal					
			Scala 1:10000					

Metanodotto Gagliano - T. Imerese
DN vari, MOP 24 bar

FASE 2

Rimozione Condotta Esistente
PAI - CARTA DELLA PERICOLOSITA' IDRAULICA

00	18/03/2020	EMISSIONE	PAPPALARDO	DI RUSCIO	PEDINI	Foglio 2
INDICE	DATA	REVISIONI	ELABORATO	VERIFICATO	APPROVATO	
			Dis. PG-PAI-333			di 20
			Comm. NR/19188			Scala 1:10000



Il presente disegno e' di proprieta' aziendale - La Societa' tutela i propri diritti a termine di legge.



45670/5.2 Km 0+000

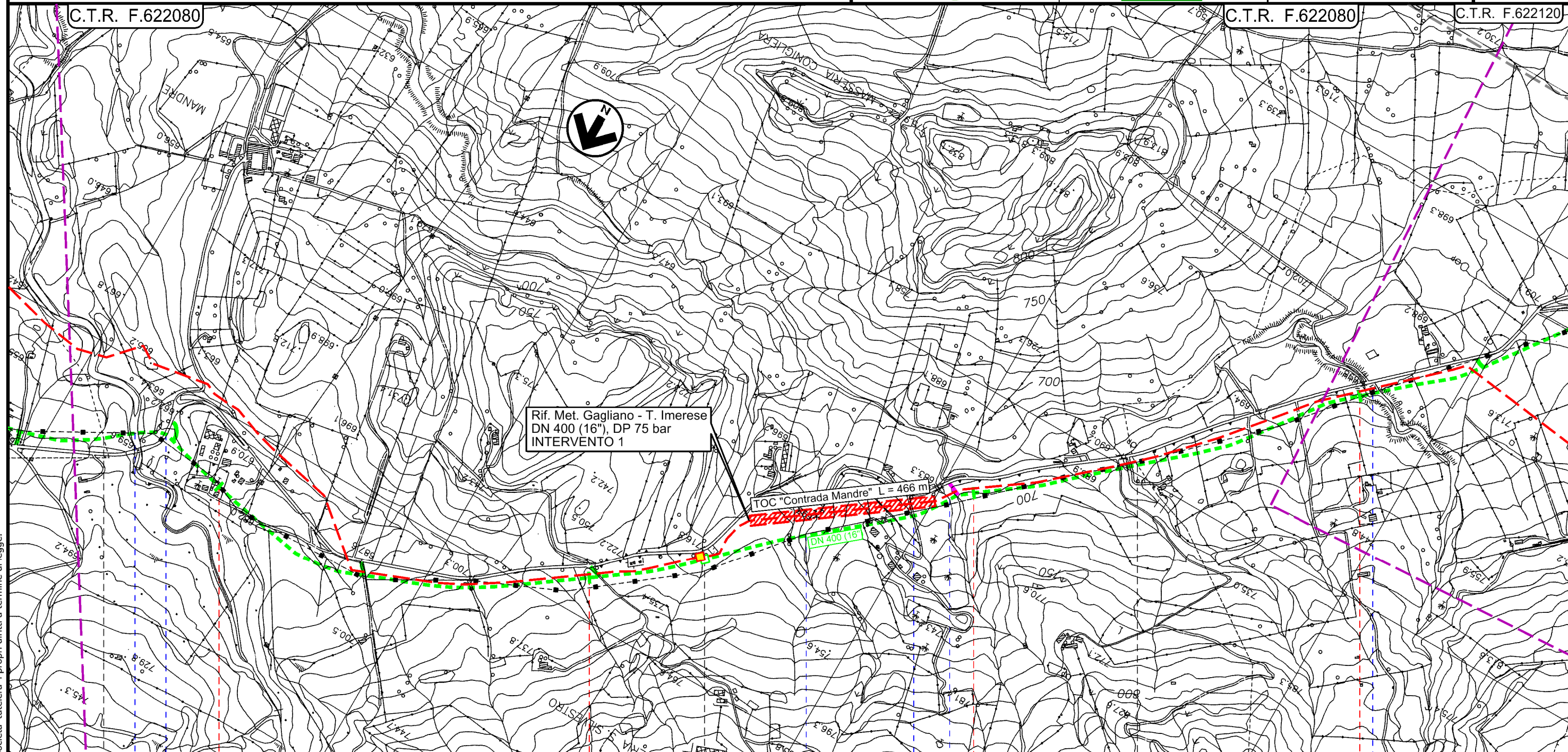
Strada privata — Strada privata —

Metanodotto Gagliano - T. Imerese
DN vari, MOP 24 bar

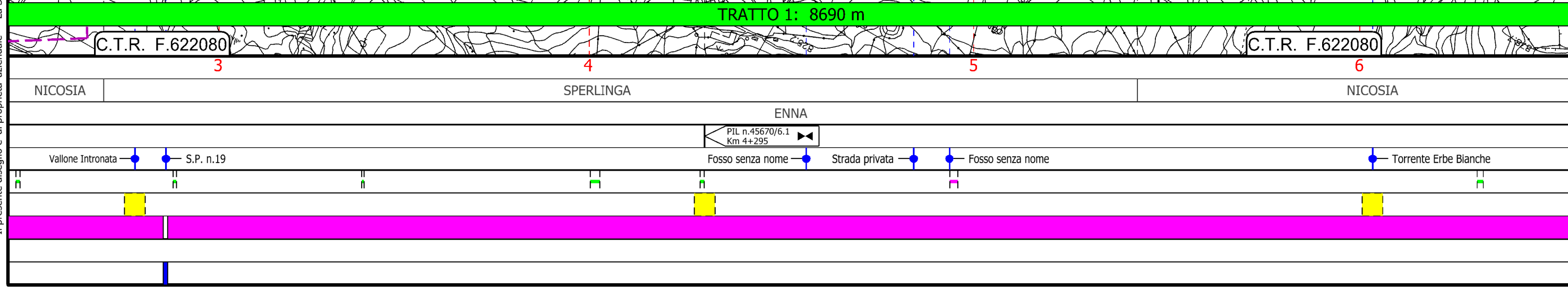
FASE 2

Rimozione Condotta Esistente
PAI - CARTA DELLA PERICOLOSITA' IDRAULICA

00	18/03/2020	EMISSIONE	PAPPALARDO	DI RUSCIO	PEDINI	Foglio 3
INDICE	DATA	REVISIONI	ELABORATO	VERIFICATO	APPROVATO	
			Dis. PG-PAI-333			di 20
			Comm. NR/19188			Scala 1:10000



Il presente disegno e' di proprieta' aziendale - La Societa' tutelera' i propri diritti a termine di legge.




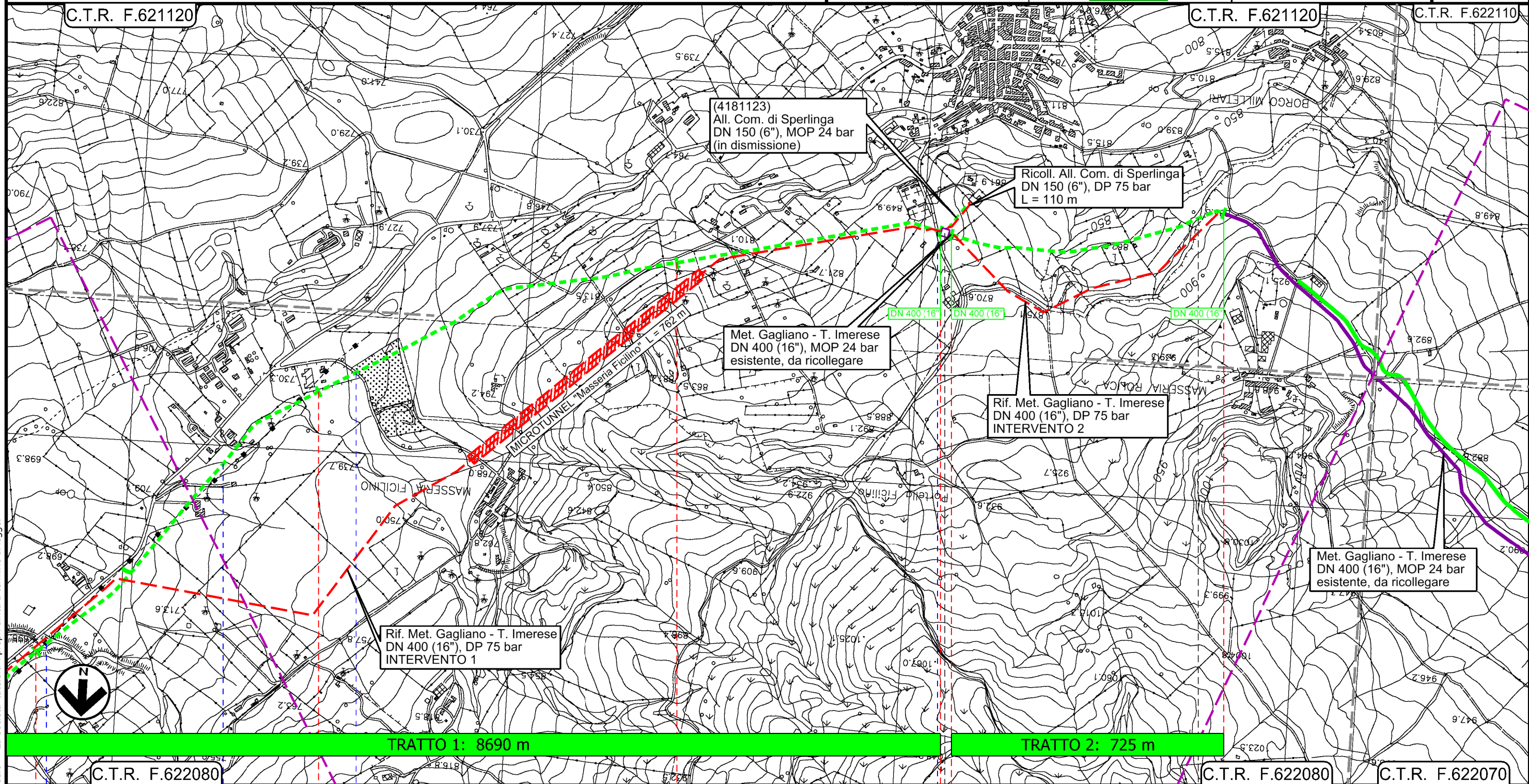
Metanodotto Gagliano - T. Imerese

DN vari, MOP 24 bar

FASE 2

Rimozione Condotta Esistente
PAI - CARTA DELLA PERICOLOSITA' IDRAULICA

00	18/03/2020	EMISSIONE	PAPPALARDO	DI RUSCIO	PEDINI	Foglio 4
INDICE	DATA	REVISIONI	ELABORATO	VERIFICATO	APPROVATO	
			Dis. PG-PAI-333			di 20
			Comm. NR/19188			Scala 1:10000



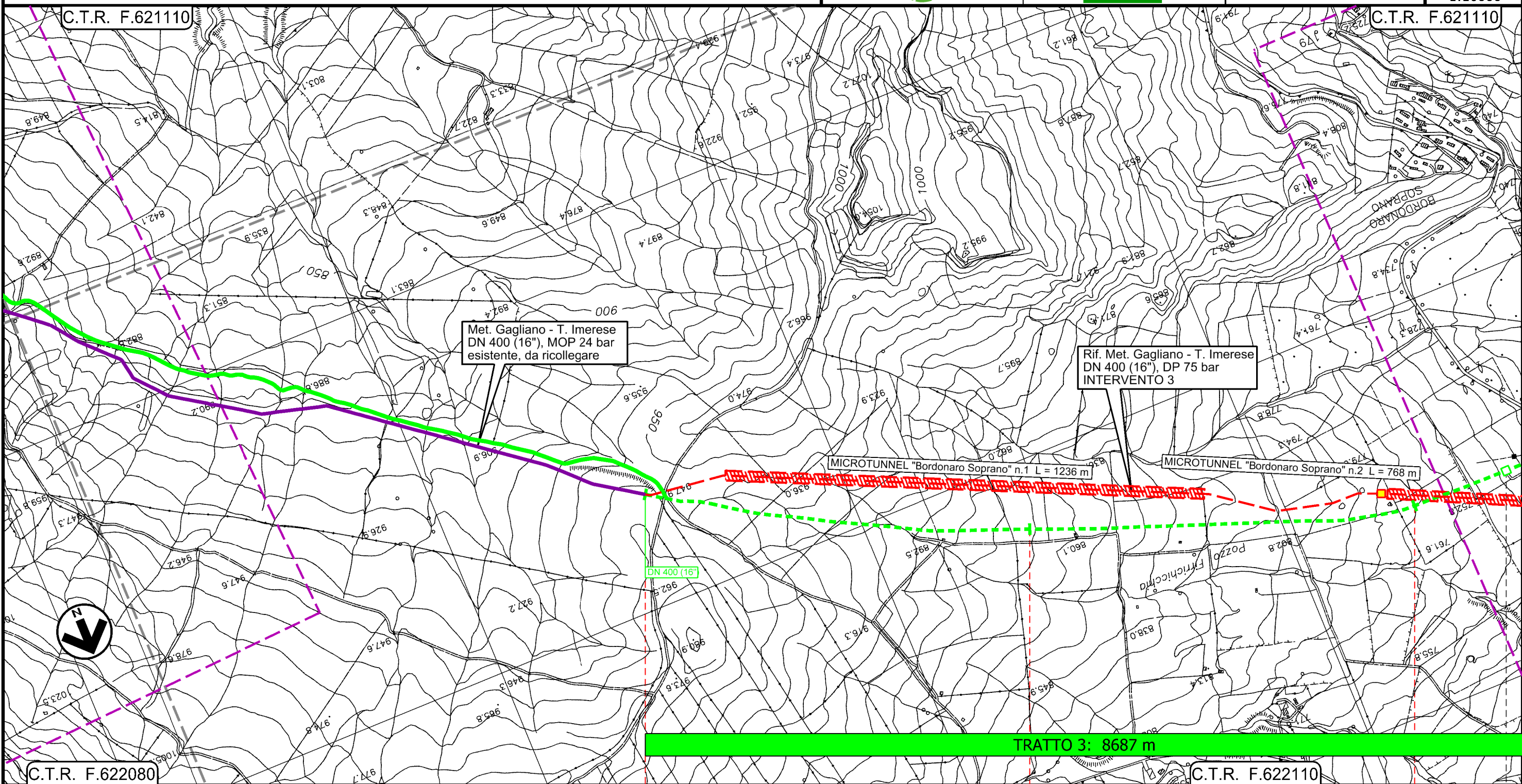
Il presente disegno e' di proprieta' aziendale - La Societa' tutelera i propri diritti a termine di legge.

Metanodotto Gagliano - T. Imerese DN vari, MOP 24 bar

Rimozione Condotta Esistente PAI - CARTA DELLA PERICOLOSITA' IDRAULICA

FASE 2

00	18/03/2020	EMISSIONE	PAPPALARDO	DI RUSCIO	PEDINI	Foglio 5
INDICE	DATA	REVISIONI	ELABORATO	VERIFICATO	APPROVATO	di 20
			Dis. PG-PAI-333			Scala 1:10000
			Comm. NR/19188			



Il presente disegno e' di proprieta' aziendale - La Societa' tutelera' i propri diritti a termine di legge.

Tratto 2a: 2350 m

TRATTO 3: 8687 m

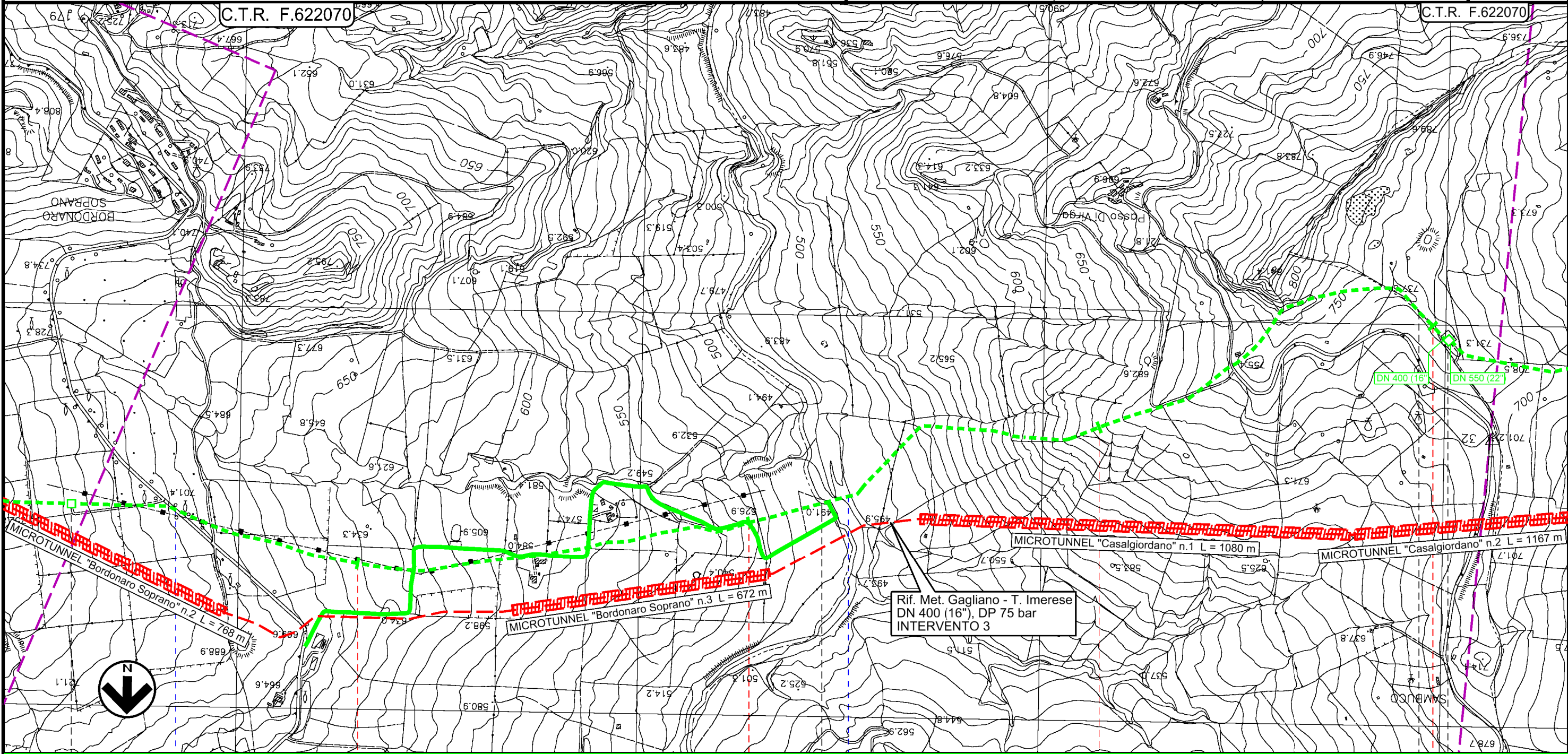
◀ PIL n.45670/7.1
Km 14+044 ▶

Metanodotto Gagliano - T. Imerese
DN vari, MOP 24 bar

FASE 2

Rimozione Condotta Esistente
PAI - CARTA DELLA PERICOLOSITA' IDRAULICA

00	18/03/2020	EMISSIONE	PAPPALARDO	DI RUSCIO	PEDINI	Foglio 6 di 20 Scala 1:10000
INDICE	DATA	REVISIONI	ELABORATO	VERIFICATO	APPROVATO	
			Dis. PG-PAI-333			
			Comm. NR/19188			



TRATTO 3: 8687 m

C.T.R. F.622070	3	4	5	6	C.T.R. F.622070
-----------------	---	---	---	---	-----------------

GANGI

PALERMO

BLUFI

ALIMENA

PIL n.45670/7.1
Km 14+044
S.P. n.14

Fiume Gangi

Impianto n.45670/8 - Trappole di Casalgiordano
Km 17+849

Il presente disegno e' di proprieta' aziendale - La Societa' tutelera' i propri diritti a termine di legge.

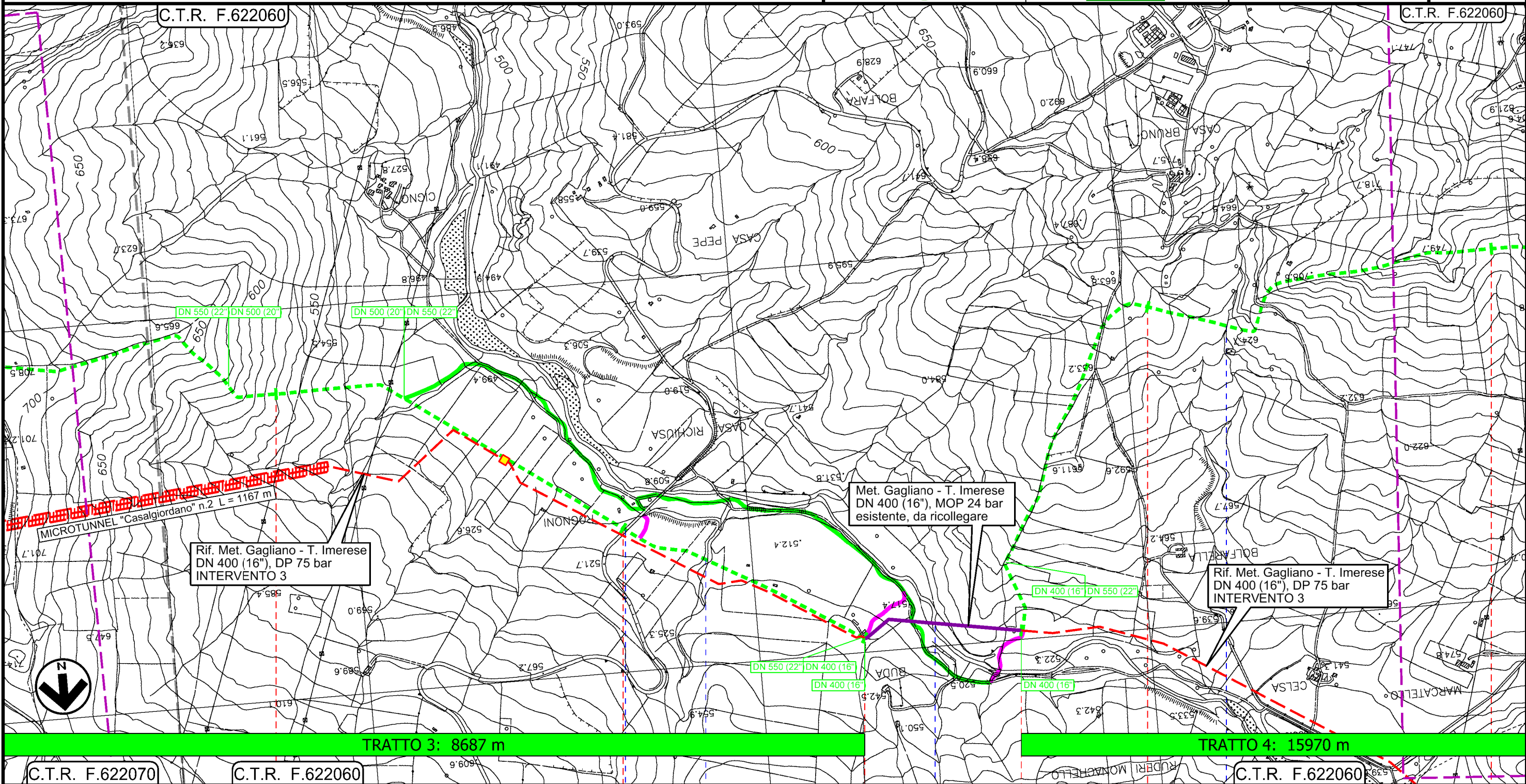
Metanodotto Gagliano - T. Imerese

DN vari, MOP 24 bar

FASE 2

Rimozione Condotta Esistente
PAI - CARTA DELLA PERICOLOSITA' IDRAULICA

00	18/03/2020	EMISSIONE	PAPPALARDO	DI RUSCIO	PEDINI	Foglio 7
INDICE	DATA	REVISIONI	ELABORATO	VERIFICATO	APPROVATO	
			Dis. PG-PAI-333			di 20
			Comm. NR/19188			Scala 1:10000



Il presente disegno e' di proprieta' aziendale - La Societa' tutelera' i propri diritti a termine di legge.

ALIMENA
PALERMO

Strada Comunale ● Torrente Scacciaferro ● Fiume Salso ● Torrente della Celsa

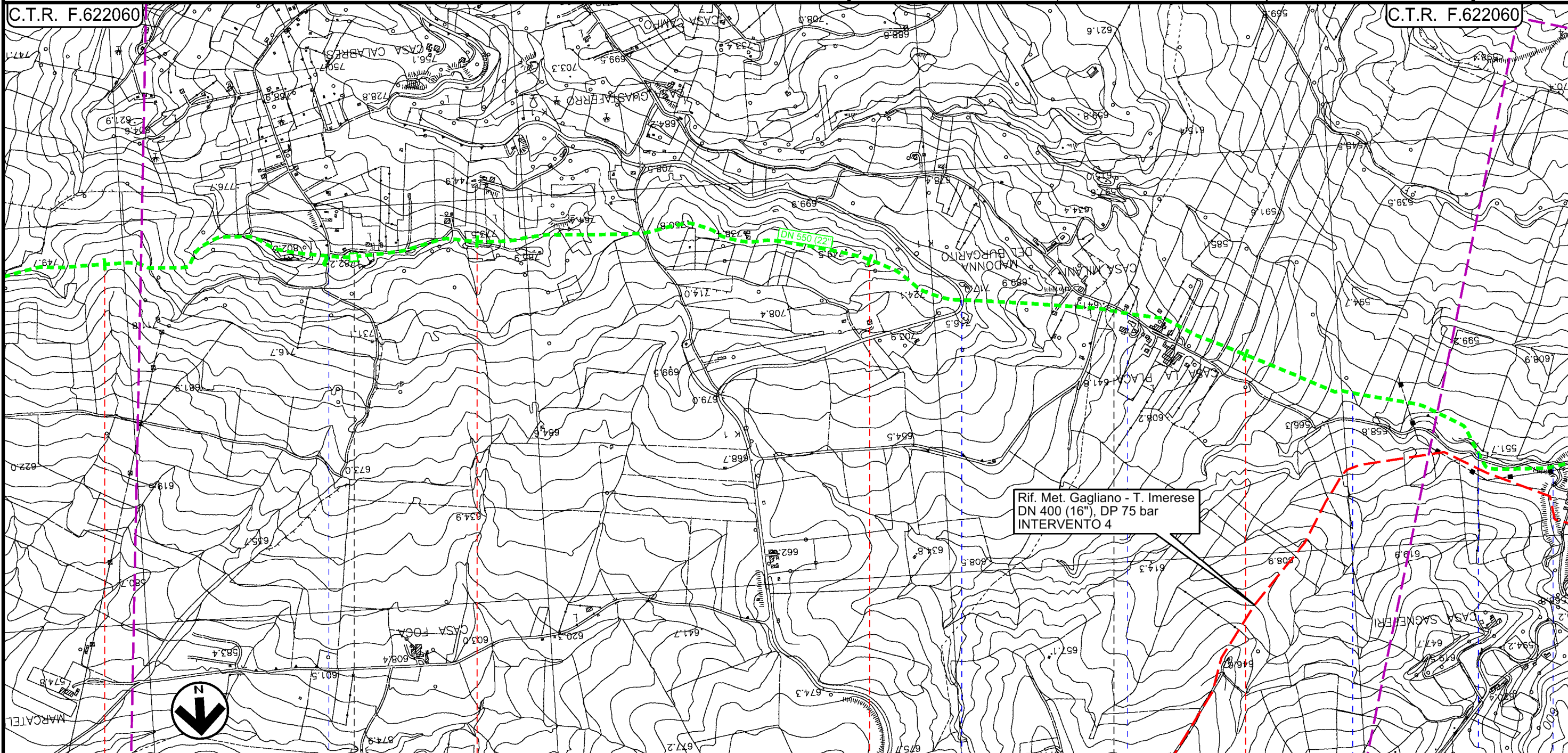
Tratto 3a: 425 m

Metanodotto Gagliano - T. Imerese
DN vari, MOP 24 bar


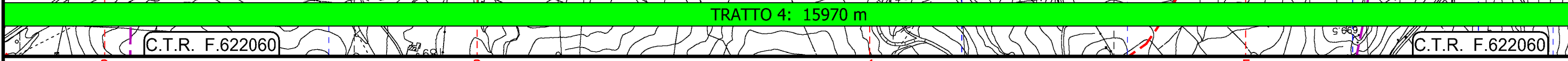
FASE 2

Rimozione Condotta Esistente
PAI - CARTA DELLA PERICOLOSITA' IDRAULICA

00	18/03/2020	EMISSIONE	PAPPALARDO	DI RUSCIO	PEDINI	Foglio 8
INDICE	DATA	REVISIONI	ELABORATO	VERIFICATO	APPROVATO	
			Dis. PG-PAI-333			di 20
			Comm. NR/19188			Scala 1:10000



TRATTO 4: 15970 m



Il presente disegno e' di proprieta' aziendale - La Societa' tutelera' i propri diritti a termine di legge.

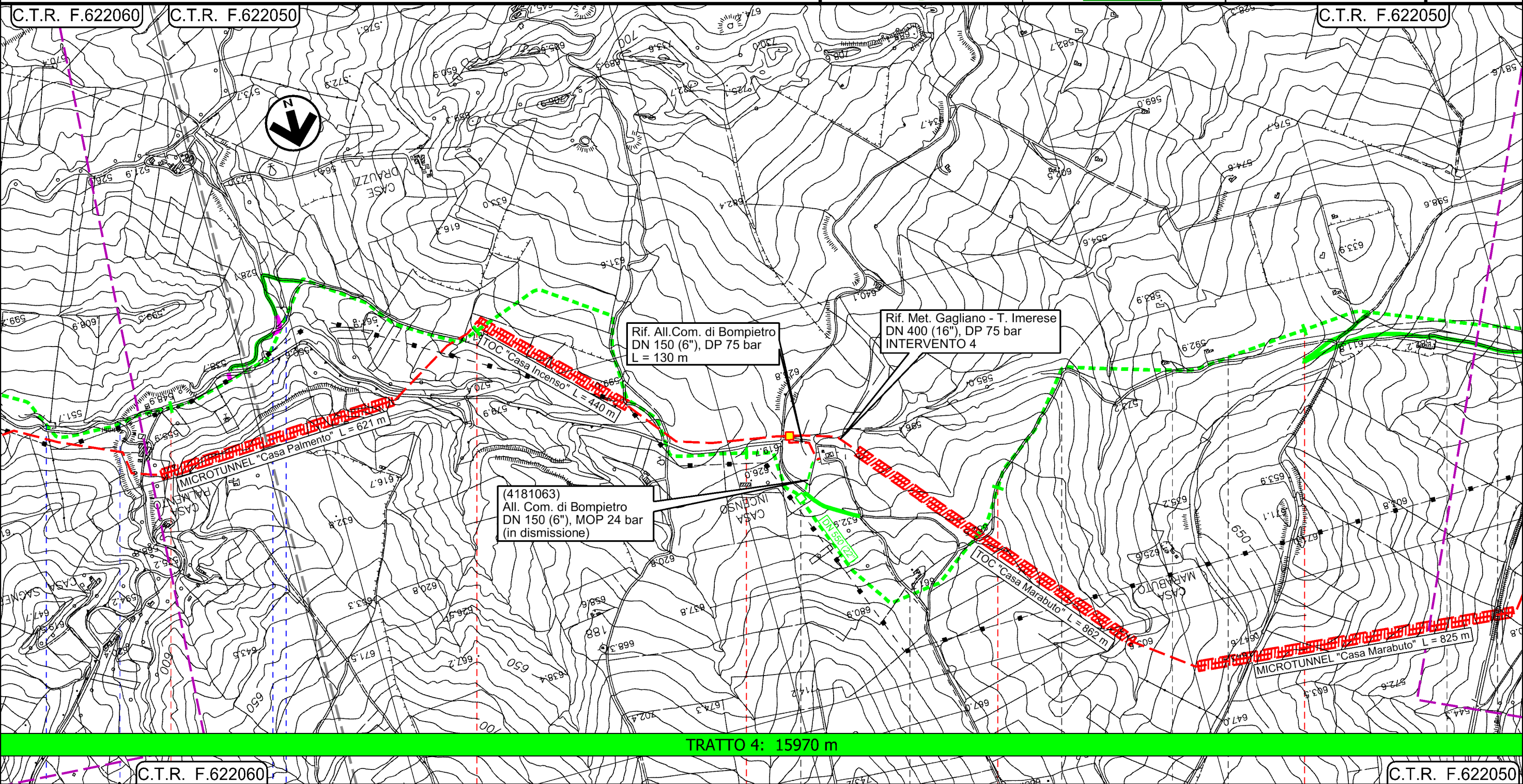
Metanodotto Gagliano - T. Imerese

DN vari, MOP 24 bar

FASE 2

Rimozione Condotta Esistente
PAI - CARTA DELLA PERICOLOSITA' IDRAULICA

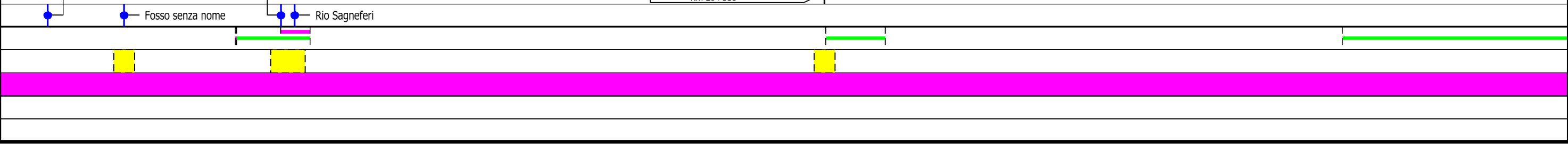
00	18/03/2020	EMISSIONE	PAPPALARDO	DI RUSCIO	PEDINI	Foglio 9
INDICE	DATA	REVISIONI	ELABORATO	VERIFICATO	APPROVATO	
			Dis. PG-PAI-333			di 20
			Comm. NR/19188			Scala 1:10000



TRATTO 4: 15970 m

C.T.R. F.622060 6 7 8 9 10 C.T.R. F.622050

BOMPIETRO		BLUFI	RESULTTANO	BLUFI	RESULTTANO	BLUFI
PALERMO			CALTANISSETTA	PALERMO	CALTANISSETTA	PALERMO
						CALTANISSETTA





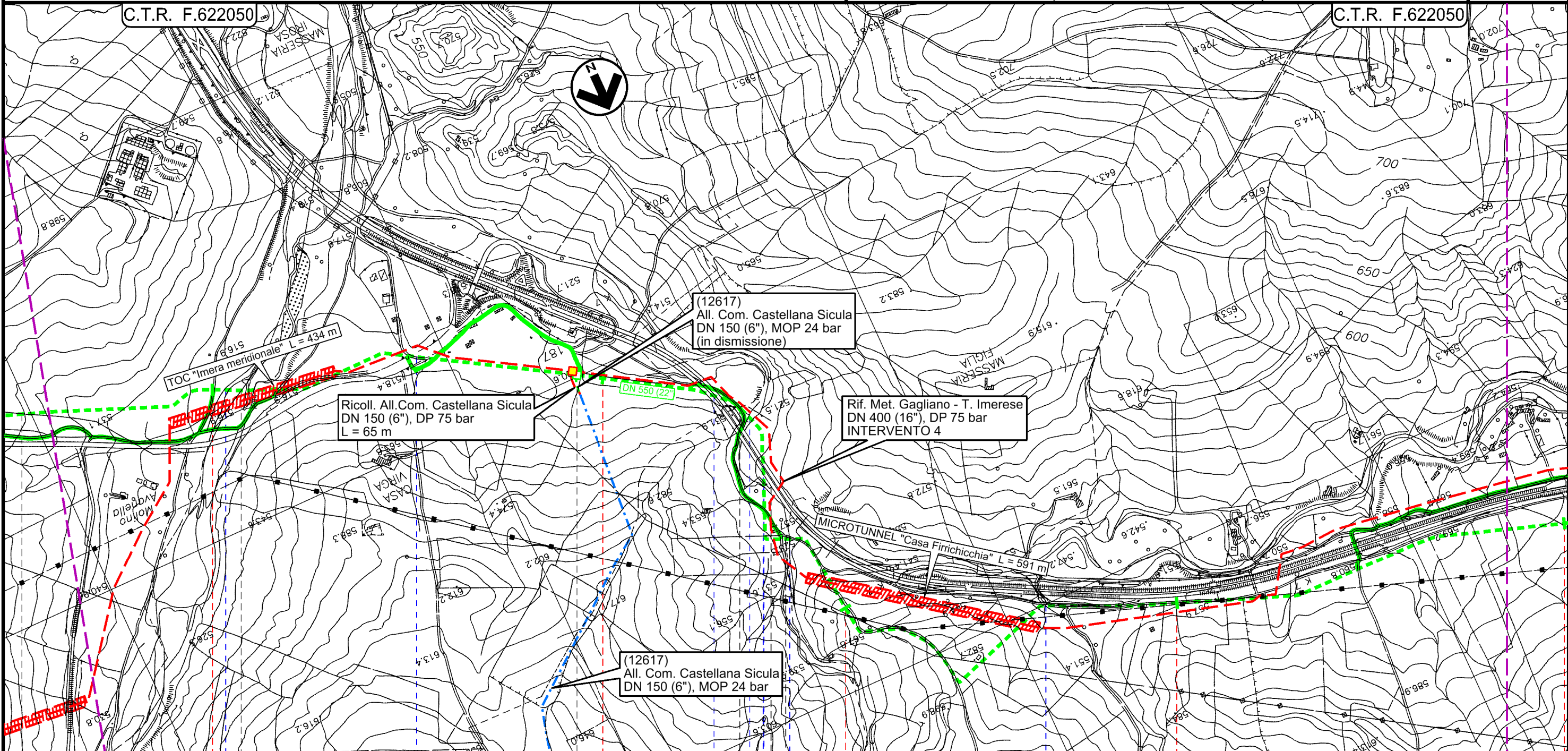
Il presente disegno e' di proprieta' aziendale - La Societa' tutelera' i propri diritti a termine di legge.

Metanodotto Gagliano - T. Imerese
DN vari, MOP 24 bar

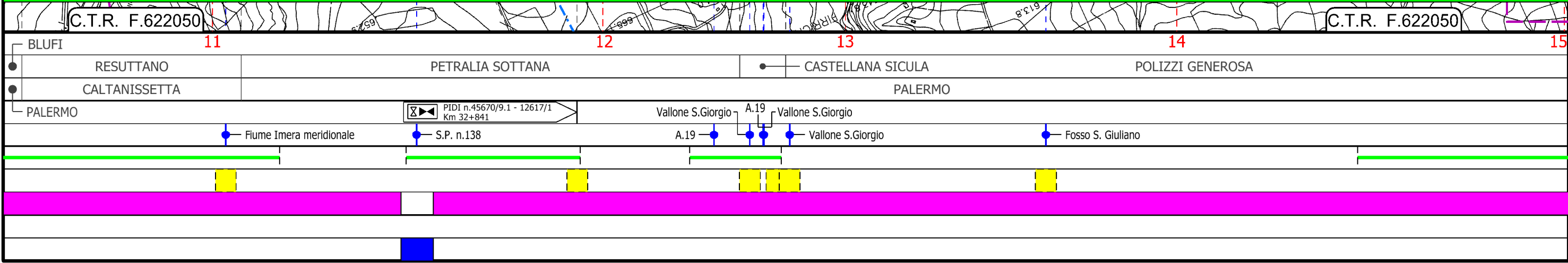
FASE 2

Rimozione Condotta Esistente
PAI - CARTA DELLA PERICOLOSITA' IDRAULICA

00	18/03/2020	EMISSIONE	PAPPALARDO	DI RUSCIO	PEDINI	Foglio 10 di 20 Scala 1:10000
INDICE	DATA	REVISIONI	ELABORATO	VERIFICATO	APPROVATO	
 			Dis. PG-PAI-333			
			Comm. NR/19188			



TRATTO 4: 15970 m



Il presente disegno e' di proprieta' aziendale - La Societa' tutelera' i propri diritti a termine di legge.

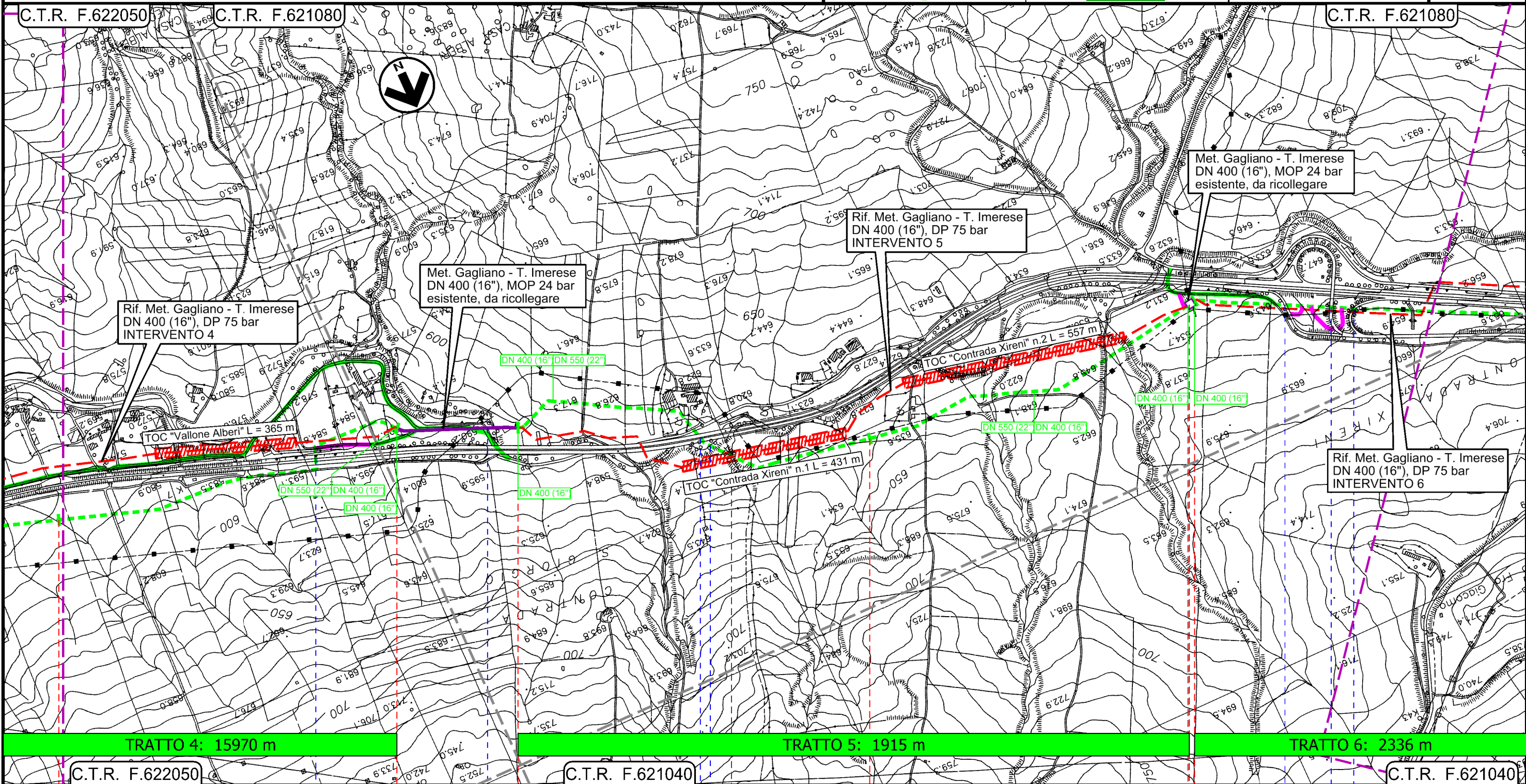
Metanodotto Gagliano - T. Imerese

DN vari, MOP 24 bar

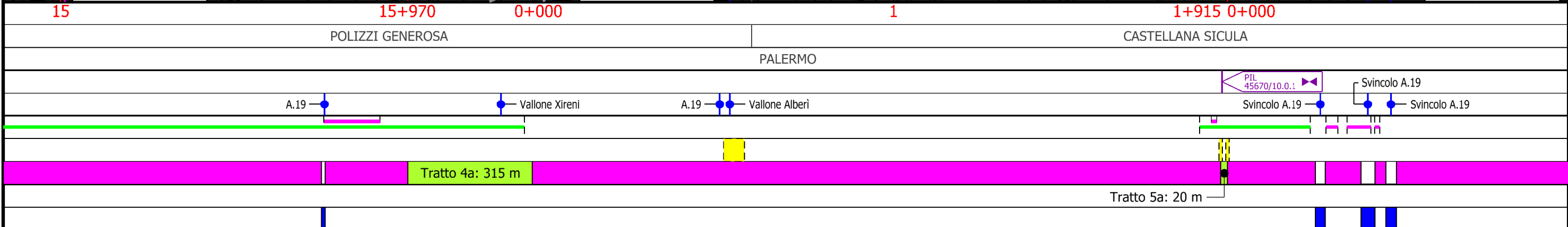
FASE 2

Rimozione Condotta Esistente PAI - CARTA DELLA PERICOLOSITA' IDRAULICA

00	18/03/2020	EMISSIONE	PAPPALARDO	DI RUSCIO	PEDINI	Foglio
INDICE	DATA	REVISIONI	ELABORATO	VERIFICATO	APPROVATO	11
Dis. PG-PAI-333						di 20
Comm. NR/19188						Scala 1:10000



Il presente disegno e' di proprieta' aziendale - La Societa' tutelera' i propri diritti a termine di legge.



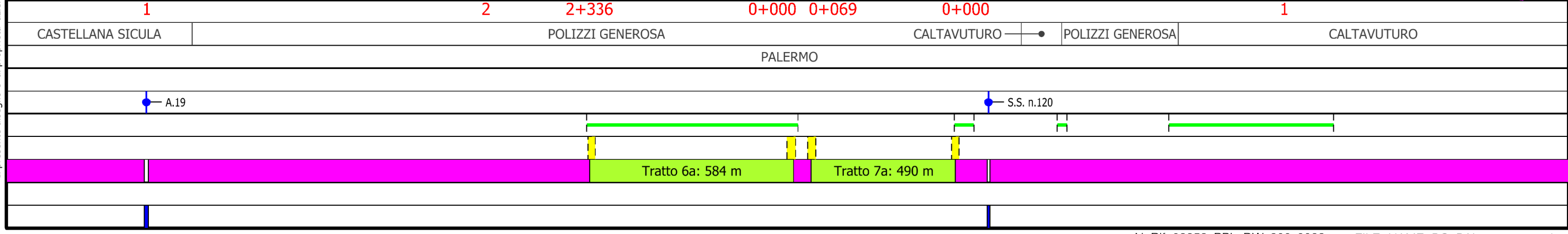
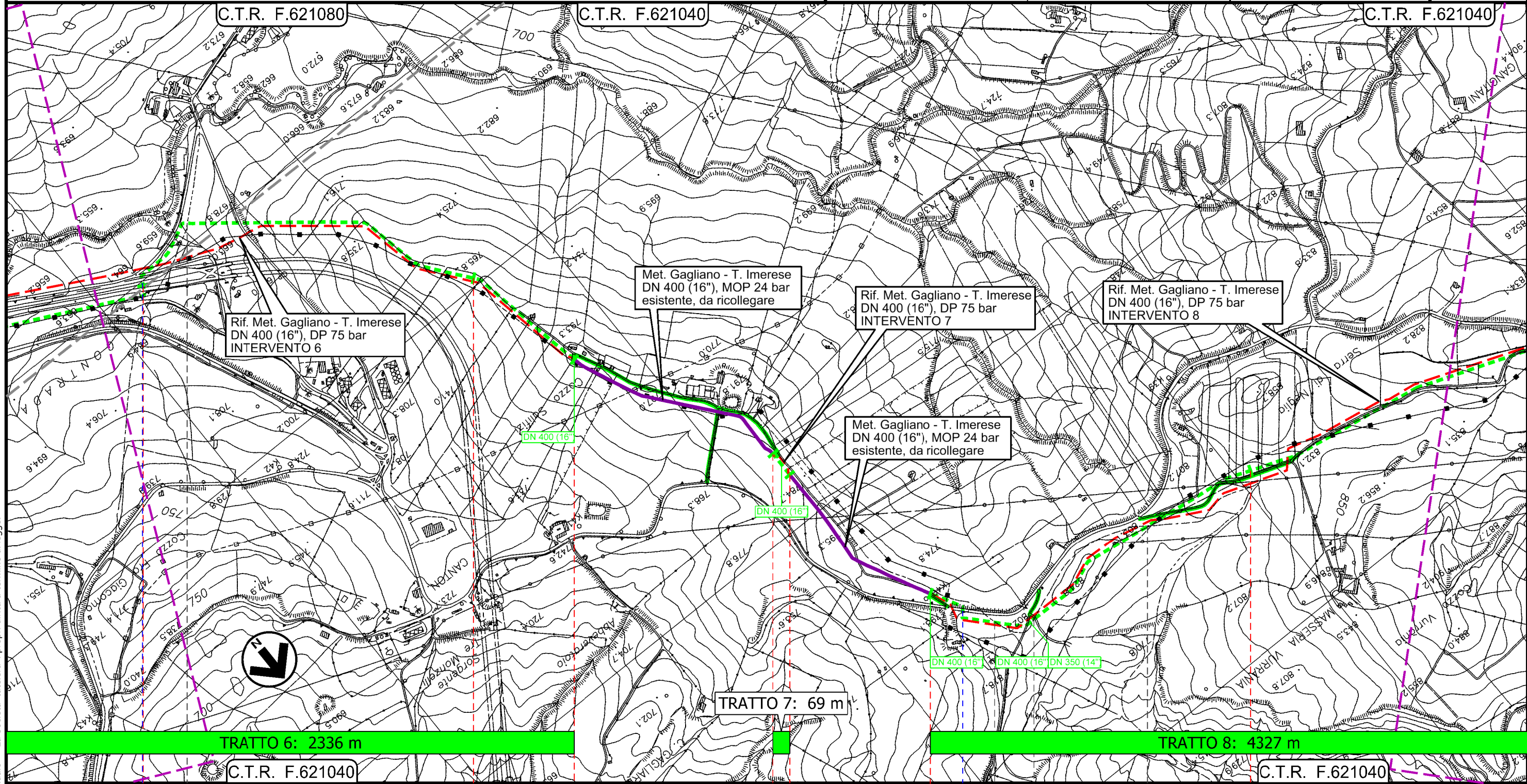
Metanodotto Gagliano - T. Imerese

DN vari, MOP 24 bar

FASE 2

Rimozione Condotta Esistente
PAI - CARTA DELLA PERICOLOSITA' IDRAULICA

00	18/03/2020	EMISSIONE	PAPPALARDO	DI RUSCIO	PEDINI	Foglio 12
INDICE	DATA	REVISIONI	ELABORATO	VERIFICATO	APPROVATO	di 20
						Scala 1:10000
						Dis. PG-PAI-333
						Comm. NR/19188



Il presente disegno e' di proprieta' aziendale - La Societa' tutelera' i propri diritti a termine di legge.

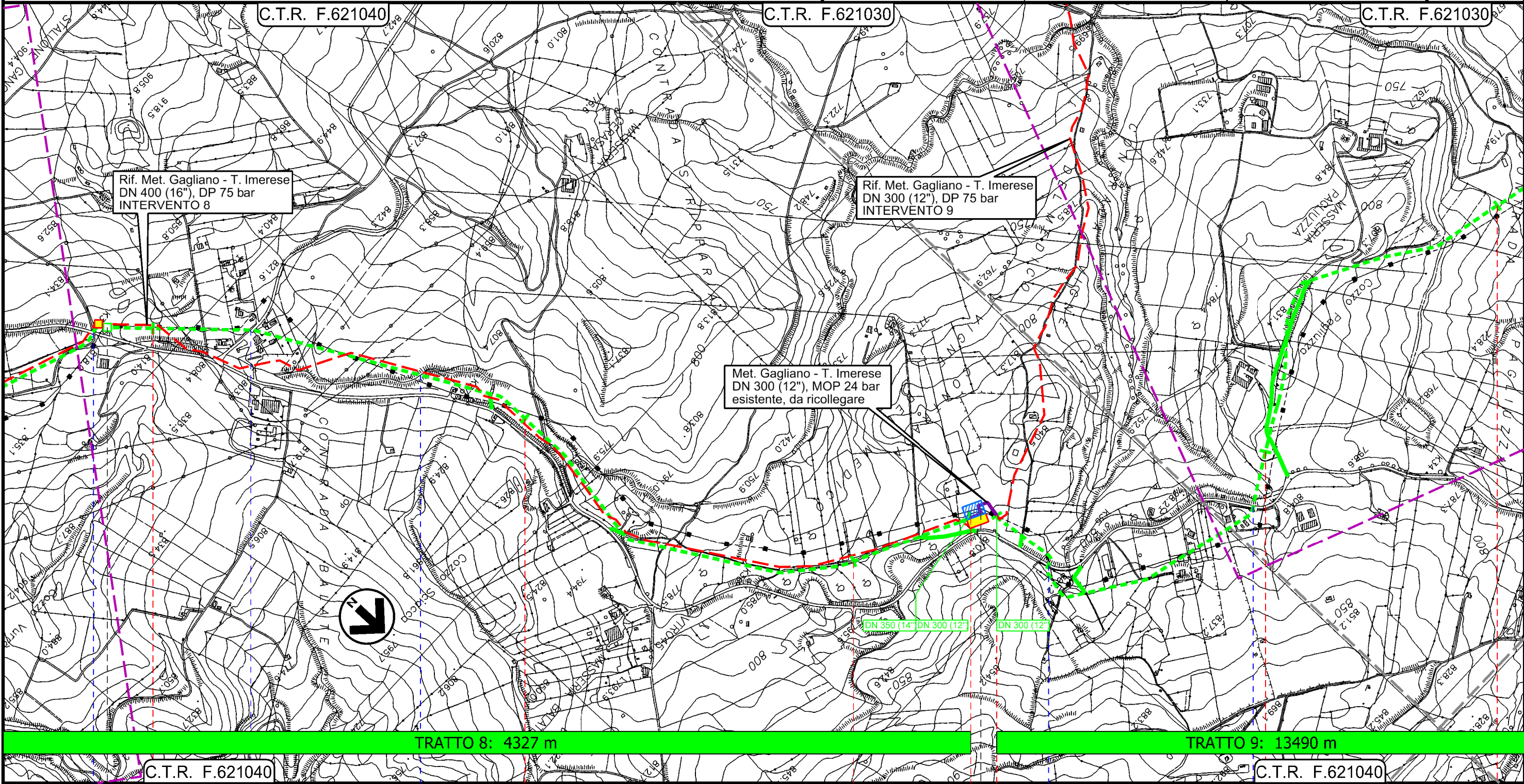
Metanodotto Gagliano - T. Imerese

DN vari, MOP 24 bar

FASE 2

Rimozione Condotta Esistente PAI - CARTA DELLA PERICOLOSITA' IDRAULICA

00	18/03/2020	EMISSIONE	PAPPALARDO	DI RUSCIO	PEDINI	Foglio
INDICE	DATA	REVISIONI	ELABORATO	VERIFICATO	APPROVATO	13
Dis. PG-PAI-333						di 20
Comm. NR/19188						Scala 1:10000



TRATTO 8: 4327 m

TRATTO 9: 13490 m

C.T.R. F.621040

C.T.R. F.621040

2

3

4

4+327 0+000

1

2

CALTAVUTURO
PALERMO

PIL n.45670/10.1
Km 44+490

Trappole DN 300 Caltavuturo
45670/10.2

S.S. n.120

Strada Vic.le Cirosa

Torrente Vigne del Medico

S.S. n.120

S.S. n.120



Tratto 8a: 120 m

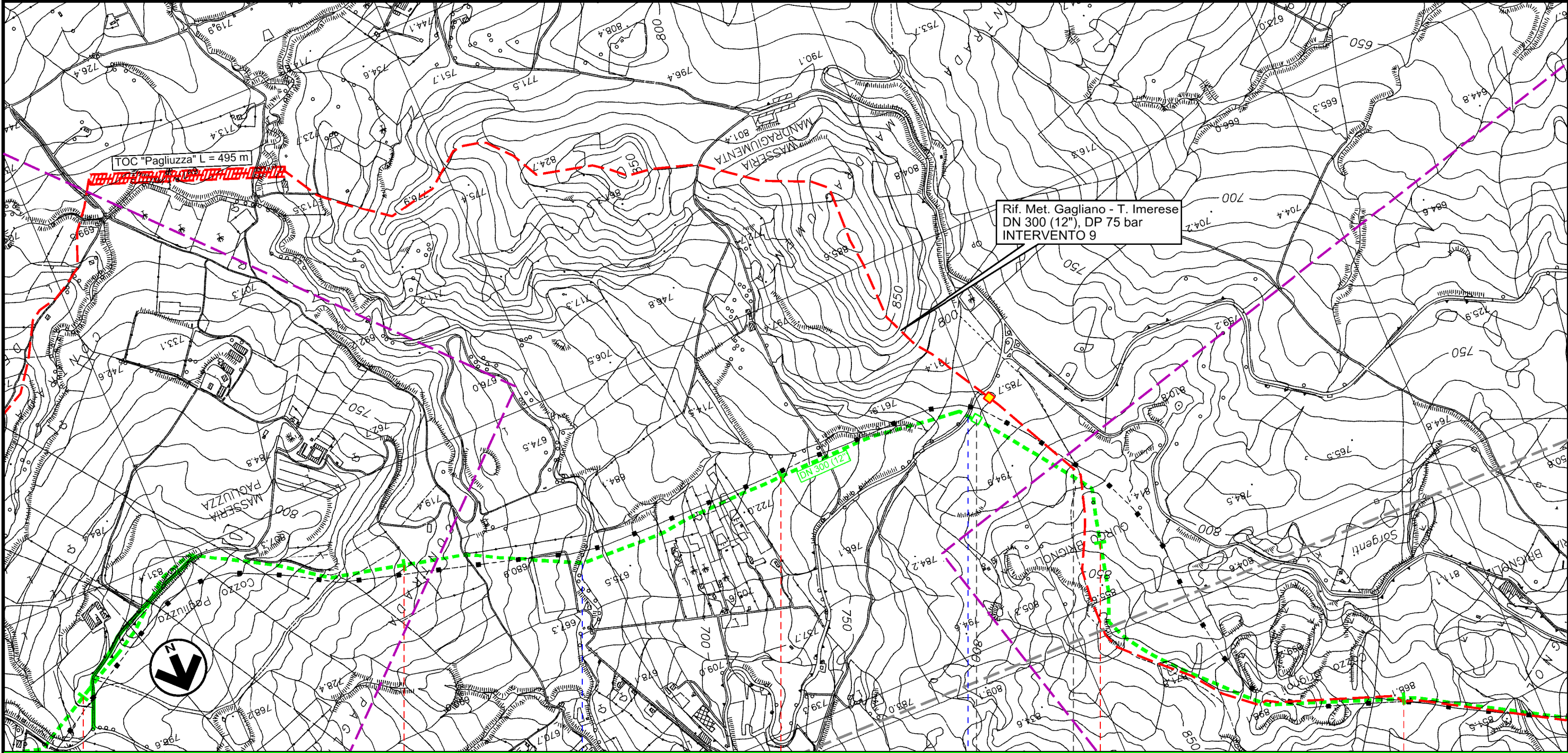
Il presente disegno e' di proprieta' aziendale - La Societa' tutelera' i propri diritti a termine di legge.

Metanodotto Gagliano - T. Imerese
DN vari, MOP 24 bar

FASE 2

Rimozione Condotta Esistente
PAI - CARTA DELLA PERICOLOSITA' IDRAULICA

00	18/03/2020	EMISSIONE	PAPPALARDO	DI RUSCIO	PEDINI	Foglio 14
INDICE	DATA	REVISIONI	ELABORATO	VERIFICATO	APPROVATO	di 20
 						Dis. PG-PAI-333
						Scala 1:10000
						Comm. NR/19188



TRATTO 9: 13490 m

C.T.R. F.621030

C.T.R. F.621050

C.T.R. F.621050

CALTAVUTURO

PALERMO

SCLAFANI BAGNI

Torrente di Caltavuturo

S.P. n.8

PIL n.45670/11.1
Km 50+582

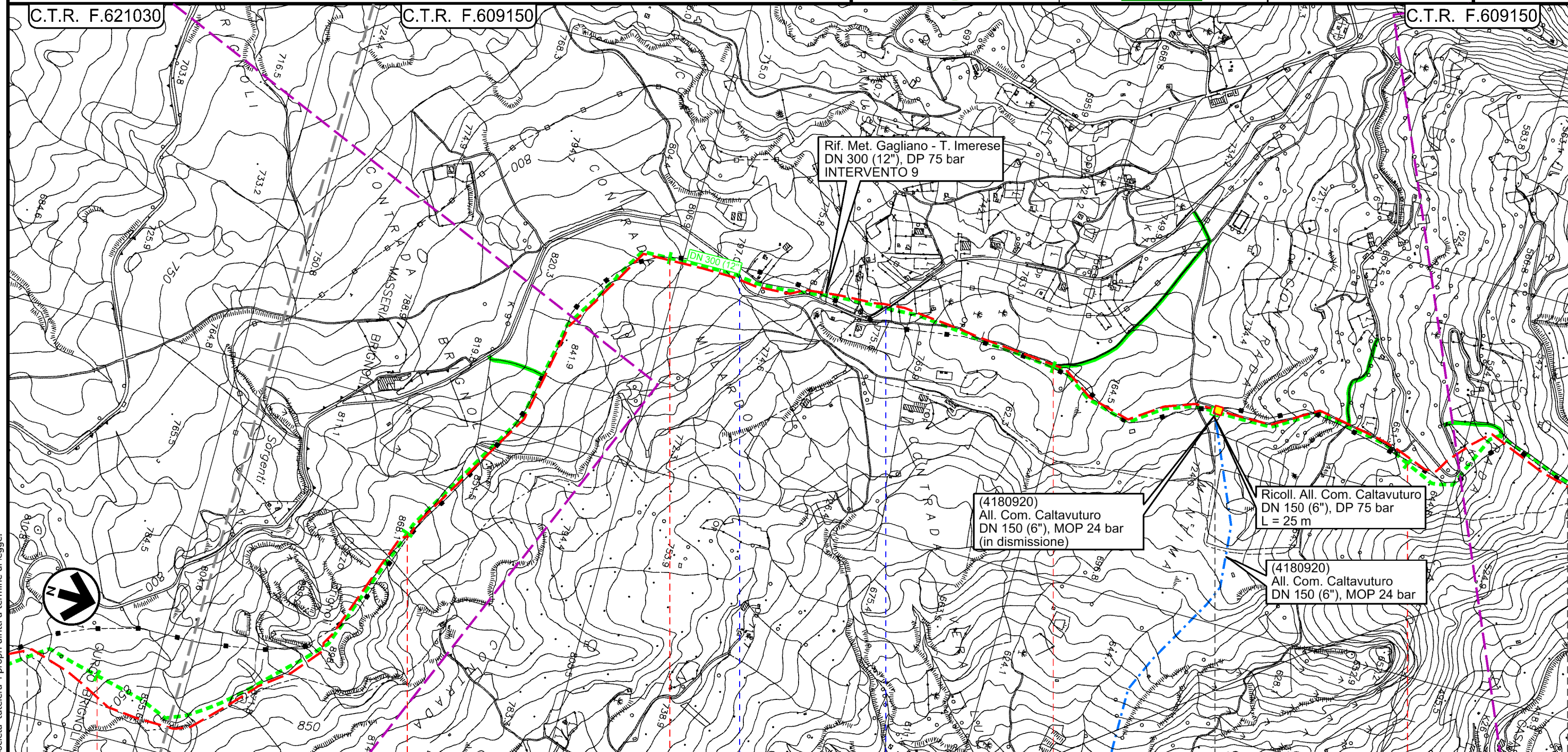
Il presente disegno e' di proprieta' aziendale - La Societa' tutelera i propri diritti a termine di legge.

Metanodotto Gagliano - T. Imerese
DN vari, MOP 24 bar

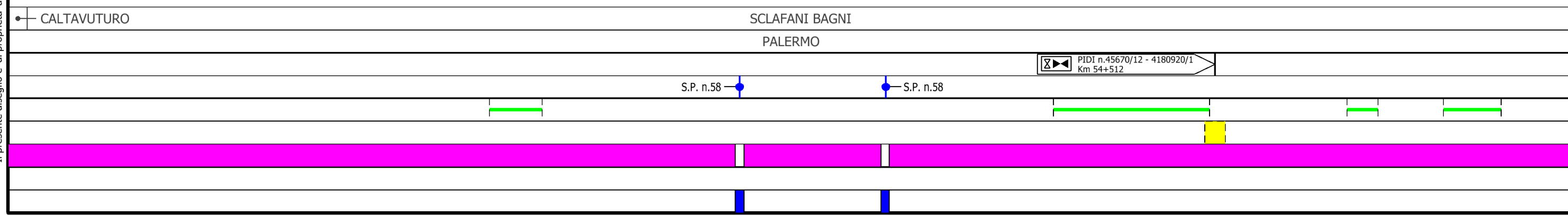
FASE 2

Rimozione Condotta Esistente
PAI - CARTA DELLA PERICOLOSITA' IDRAULICA

00	18/03/2020	EMISSIONE	PAPPALARDO	DI RUSCIO	PEDINI	Foglio 15
INDICE	DATA	REVISIONI	ELABORATO	VERIFICATO	APPROVATO	di 20
 						Scala 1:10000
Dis. PG-PAI-333						
Comm. NR/19188						



TRATTO 9: 13490 m



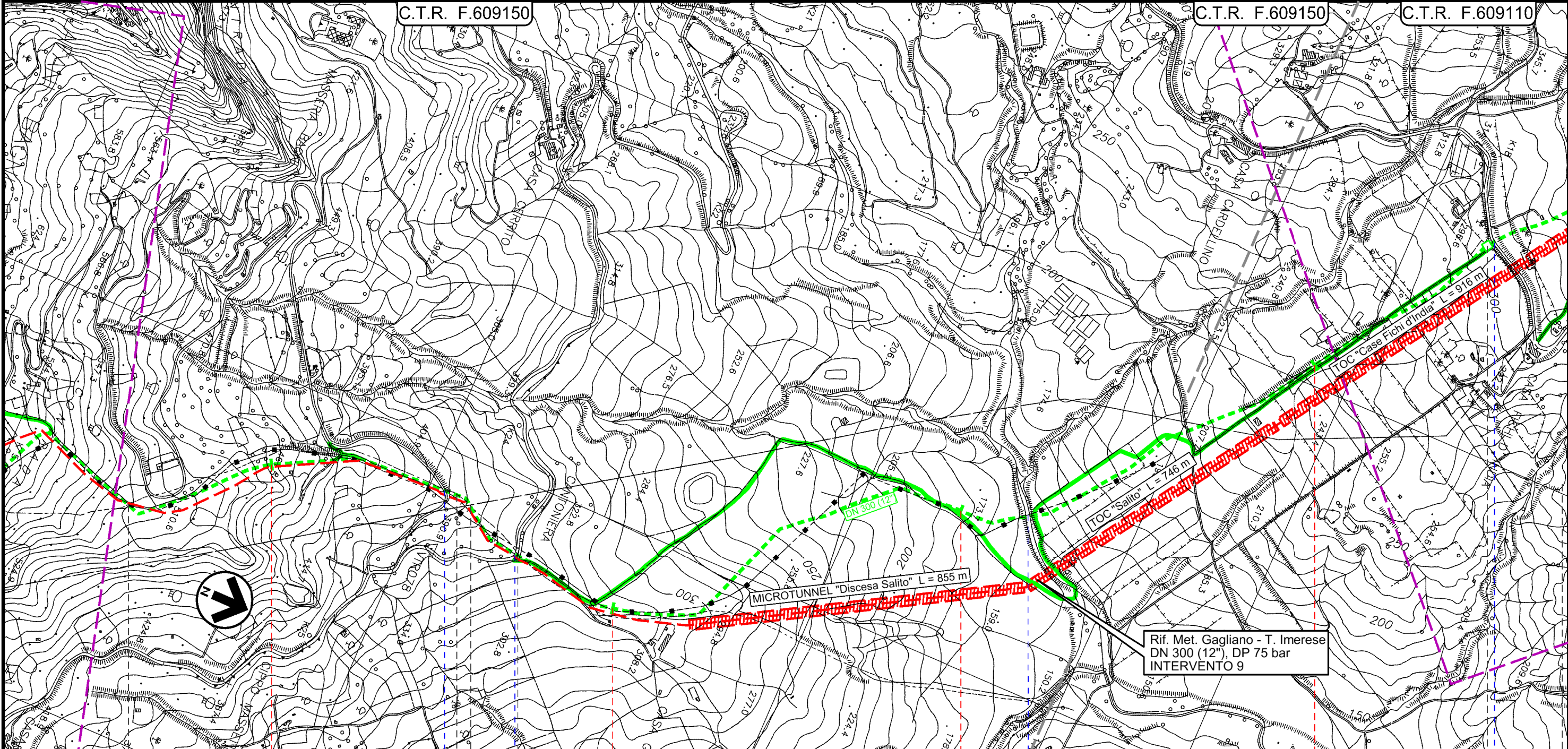
Il presente disegno e' di proprieta' aziendale - La Societa' tutelera' i propri diritti a termine di legge.

Metanodotto Gagliano - T. Imerese
DN vari, MOP 24 bar

FASE 2

Rimozione Condotta Esistente
PAI - CARTA DELLA PERICOLOSITA' IDRAULICA

00	18/03/2020	EMISSIONE	PAPPALARDO	DI RUSCIO	PEDINI	Foglio 16
INDICE	DATA	REVISIONI	ELABORATO	VERIFICATO	APPROVATO	di 20
			Dis. PG-PAI-333			Scala 1:10000
			Comm. NR/19188			



TRATTO 9: 13490 m

C.T.R. F.609150	9	10	11	12	C.T.R. F.609110
-----------------	---	----	----	----	-----------------



Il presente disegno e' di proprieta' aziendale - La Societa' tutelera' i propri diritti a termine di legge.

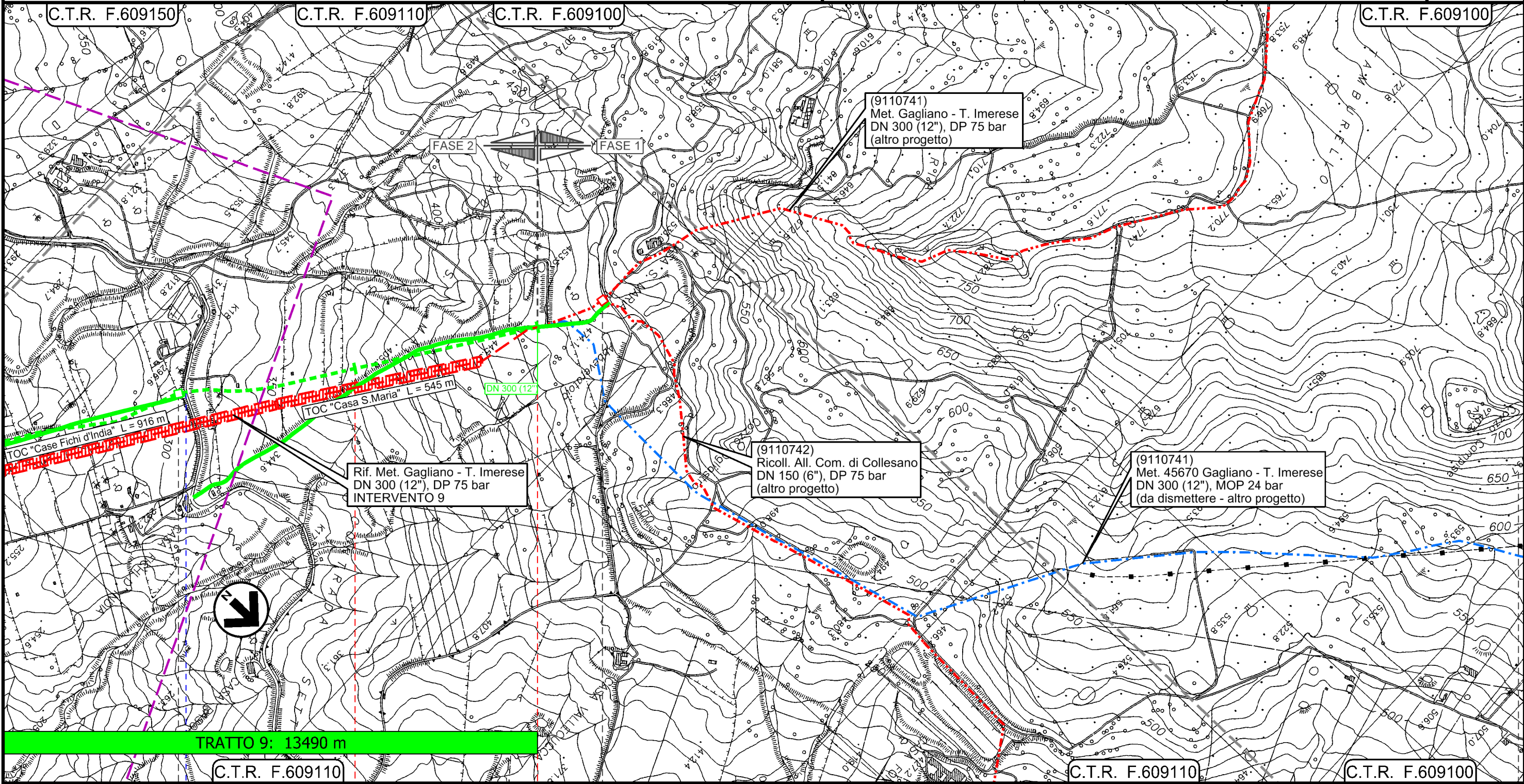
Metanodotto Gagliano - T. Imerese

DN vari, MOP 24 bar

FASE 2

Rimozione Condotta Esistente PAI - CARTA DELLA PERICOLOSITA' IDRAULICA

00	18/03/2020	EMISSIONE	PAPPALARDO	DI RUSCIO	PEDINI	Foglio
INDICE	DATA	REVISIONI	ELABORATO	VERIFICATO	APPROVATO	17
Dis. PG-PAI-333						di 20
Comm. NR/19188						Scala 1:10000



TRATTO 9: 13490 m

C.T.R. F.609110

C.T.R. F.609110

C.T.R. F.609100

SCLAFANI BAGNI

PALERMO

PIL n.45670/12.1
Km 59+492

PIDI
Loc. Contrada S.Maria
4105817/1

S.S. n.120



Km 60+542

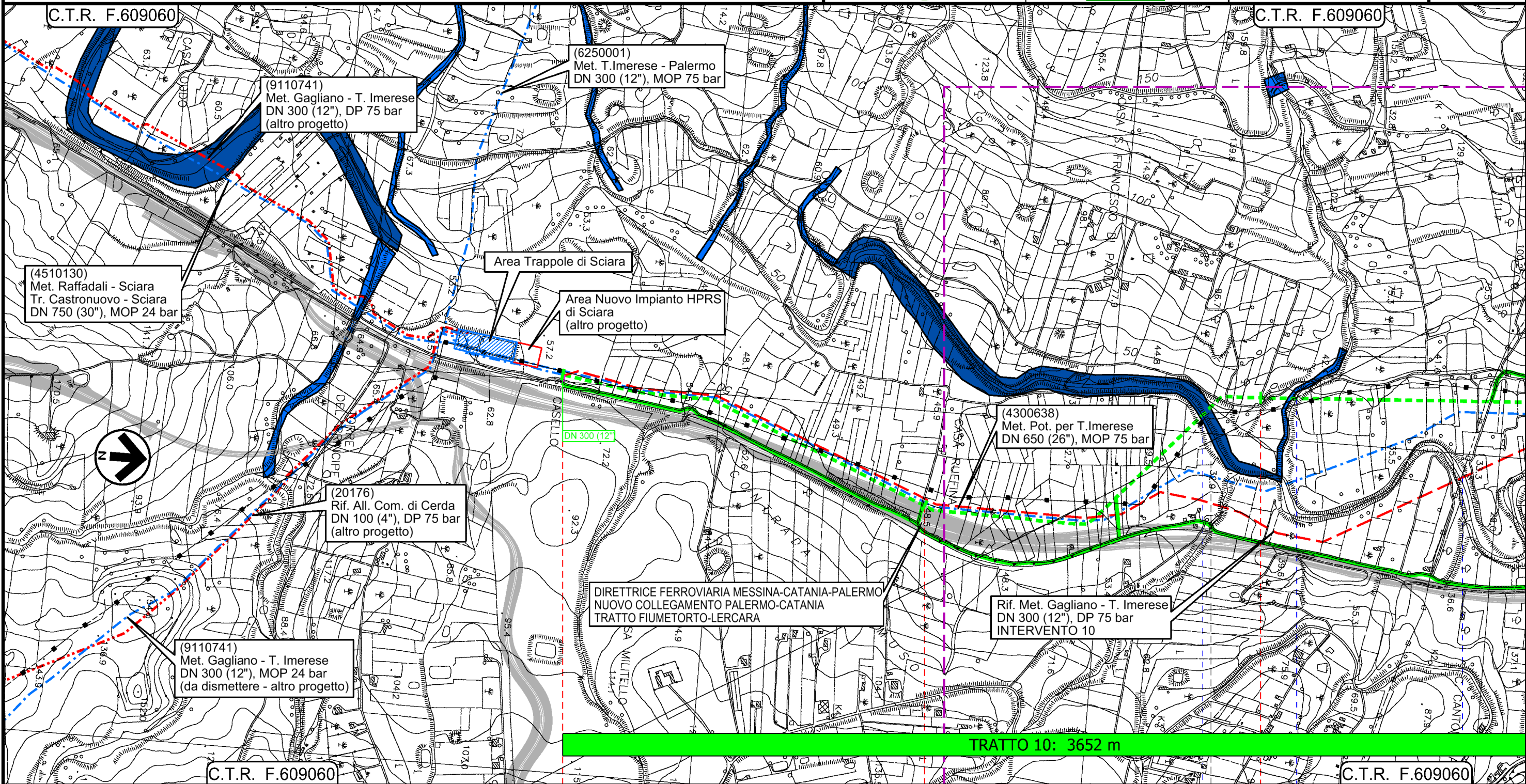
Il presente disegno e' di proprieta' aziendale - La Societa' tutelera' i propri diritti a termine di legge.

Metanodotto Gagliano - T. Imerese
DN vari, MOP 24 bar

FASE 2

Rimozione Condotta Esistente
PAI - CARTA DELLA PERICOLOSITA' IDRAULICA

00	18/03/2020	EMISSIONE	PAPPALARDO	DI RUSCIO	PEDINI	Foglio 18
INDICE	DATA	REVISIONI	ELABORATO	VERIFICATO	APPROVATO	di 20
 						Scala 1:10000
Dis. PG-PAI-333						
Comm. NR/19188						



Il presente disegno e' di proprieta' aziendale - La Societa' tutelera' i propri diritti a termine di legge.


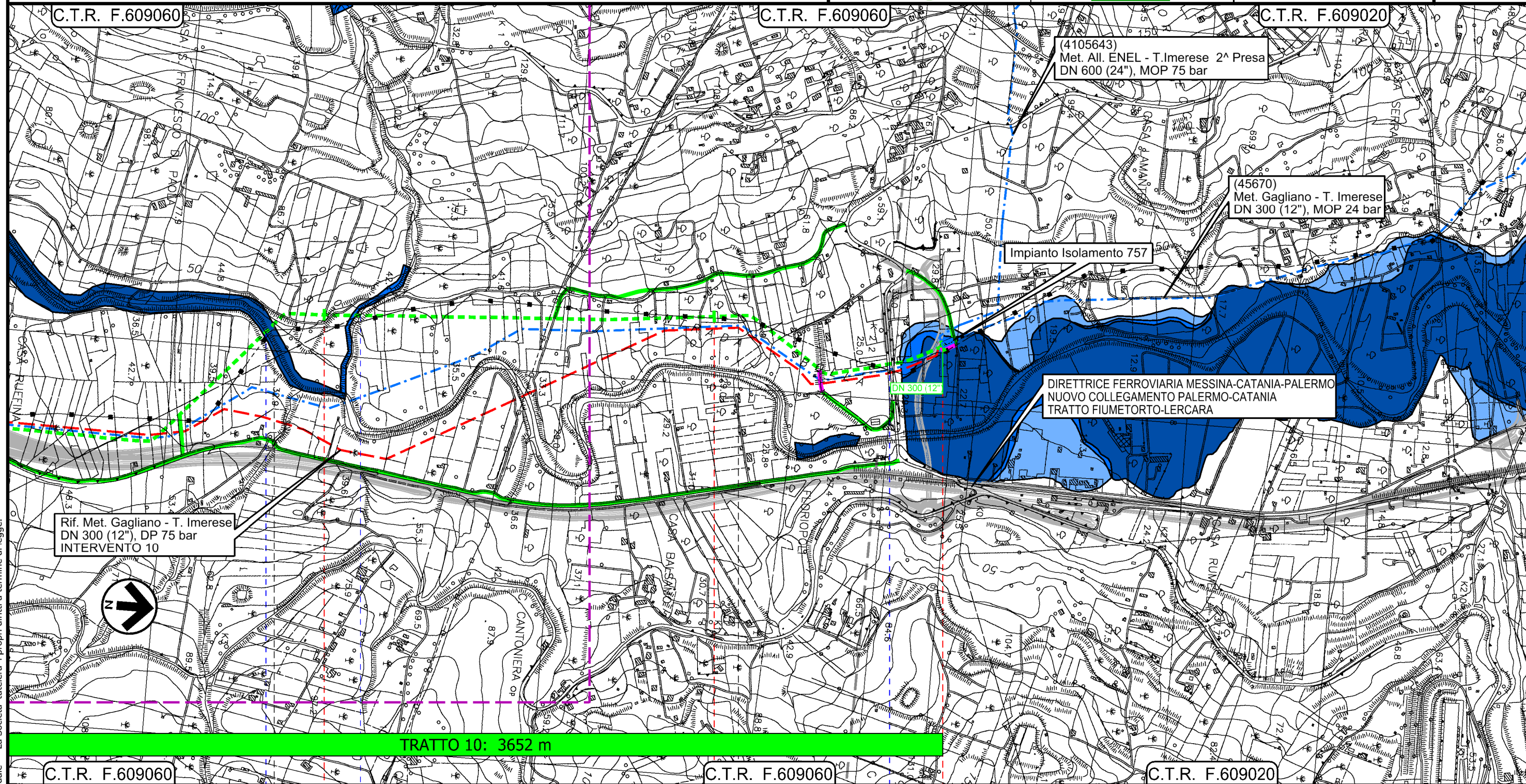
0+000	1	2
PALERMO		SCIARA
TERMINI IMERESE		
Fiume Torto		
Vallone Scarcella		

Metanodotto Gagliano - T. Imerese
DN vari, MOP 24 bar



FASE 2

Rimozione Condotta Esistente
PAI - CARTA DELLA PERICOLOSITA' IDRAULICA

00	18/03/2020	EMISSIONE	PAPPALARDO	DI RUSCIO	PEDINI	Foglio 19 di 20 Scala 1:10000
INDICE	DATA	REVISIONI	ELABORATO	VERIFICATO	APPROVATO	
			Dis. PG-PAI-333			
			Comm. NR/19188			



Il presente disegno e' di proprieta' aziendale - La Societa' tutelera' i propri diritti a termine di legge.

00	18/03/2020	EMISSIONE	PAPPALARDO	DI RUSCIO	PEDINI	Foglio 20 di 20 Scala 1:10000
INDICE	DATA	REVISIONI	ELABORATO	VERIFICATO	APPROVATO	
 			Dis. PG-PAI-333			
			Comm. NR/19188			

LEGENDA

SIMBOLOGIA CARTOGRAFICA

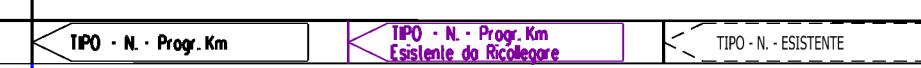
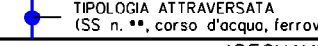

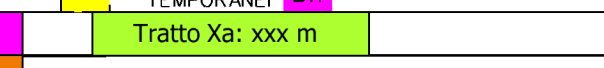

- | | | | |
|--|---|--|---|
| | Metanodotti da porre fuori esercizio e recuperare | | Impianti di linea da porre fuori esercizio e recuperare |
| | Metanodotti in progetto | | Impianti di linea in progetto |
| | Metanodotto in esercizio da ricollegare | | Impianti esistenti da ricollegare |
| | Metanodotti in progetto (altre opere) | | Impianti di linea in esercizio |
| | Metanodotti in esercizio | | Gallerie, Tunnel, Mini-Microtunnel, Raise Boring, T.O.C. e Direct Pipe. |
| | Altre condotte di terzi | | Depositi temporanei |
| | Aree impianti stacco-terminale in progetto | | Adeguamento strade esistenti |
| | Aree impianti stacco-terminale esistenti | | Strade di accesso provvisorio |
| | Limite sovrapposizione fogli | | Nuova viabilita' |
| | | | TRATTO X: xxx m Tratti di rimozione |

VALORI DELLA PERICOLISITA' IDRAULICA

- P1 Pericolosita' bassa
- P2 Pericolosita' moderata
- P3 Pericolosita' alta

SIMBOLOGIA MECCANICA

- Punto di intercettazione di linea (P.I.L.)
- Punto di intercettazione di derivazione importante (P.I.D.I.)
- Punto di intercettazione di derivazione semplice con stacco da P.I.L. (P.I.D.S.)
- Punto di intercettazione e derivazione semplice con stacco da Linea (P.I.D.S.)
- Punto di intercettazione con discaggio di allacciamento (P.I.D.A.)
- Punto predisposto per il discaggio di allacciamento (P.P.D.A.)
- Punto di sezionamento elettrico terminale (P.S.E.T.)
- Stazione predisposta per lancio e ricevimento PIG
- Impianto di riduzione/ regolazione della pressione

Progressiva chilometrica	N.
Comuni	
Province	
Impianti	
Attraversamenti	
Strade - Piste - Piazzole tubazioni	
Fascia di lavoro	
Tratto in rimozione con scavo a cielo aperto Tratti Esistenti da Ricollegare e Posa Polifora	
Tratto da lasciare in opera e intasare	
Tratto con estrazione del tubo di linea e intasamento del tubo di protezione	