

COROGRAFIA Scala 1:250.000



Il presente disegno e' di proprieta' aziendale - La Societa' tutelera' i propri diritti a termine di legge.



00	18/03/2020	EMISSIONE	PAPPALARDO	DI RUSCIO	PEDINI
INDICE	DATA	REVISIONI	ELABORATO	VERIFICATO	APPROVATO
 			Dis. PG-SN-120		
			Fg. 1 di 20		
<b>Rifacimento Metanodotto Gagliano - T. Imerese</b> <b>DN 400 (16") / DN 300 (12"), DP 75 bar</b> <b>FASE 2</b>			Comm. NR/19188		
			Sostituisce il ..... Sostituito dal .....		
STRUMENTI DI TUTELA E PIANIFICAZIONE NAZIONALI (D.Lgs. 42/04)			Scala 1:10000		

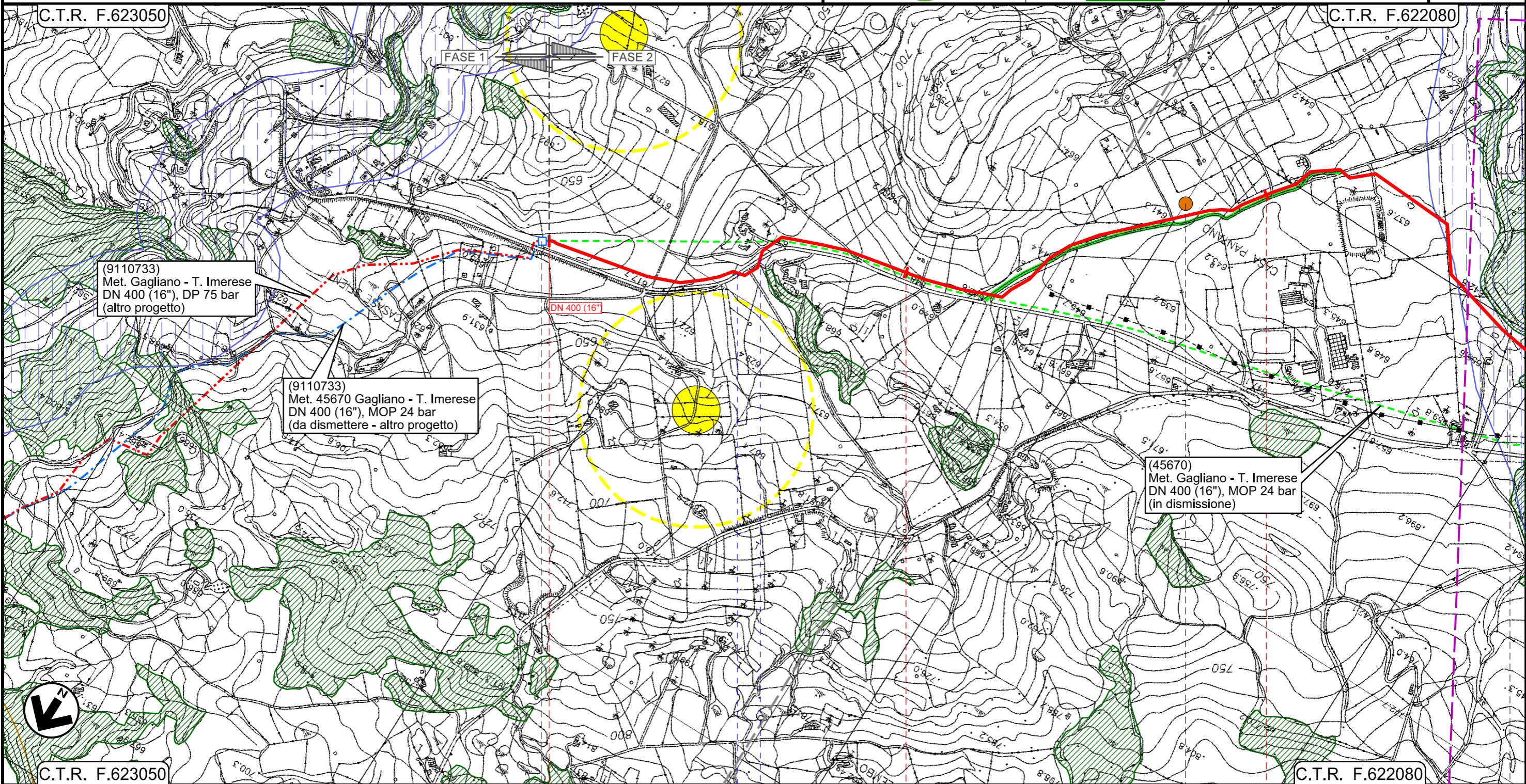


Rifacimento Metanodotto Gagliano - T. Imerese  
DN 400 (16") / DN 300 (12"), DP 75 bar

FASE 2

STRUMENTI DI TUTELA E PIANIFICAZIONE NAZIONALI (D.Lgs. 42/04)

00	18/03/2020	EMISSIONE	PAPPALARDO	DI RUSCIO	PEDINI	Foglio <b>2</b>
INDICE	DATA	REVISIONI	ELABORATO	VERIFICATO	APPROVATO	
 			Dis. PG-SN-120			di 20
			Comm. NR/19188			Scala 1:10000



0+000

1

2

NICOSIA  
ENNA

SPERLINGA

45670/5.2 Km 0+000

S.P. n.19





INTERVENTO 1: 9315 m

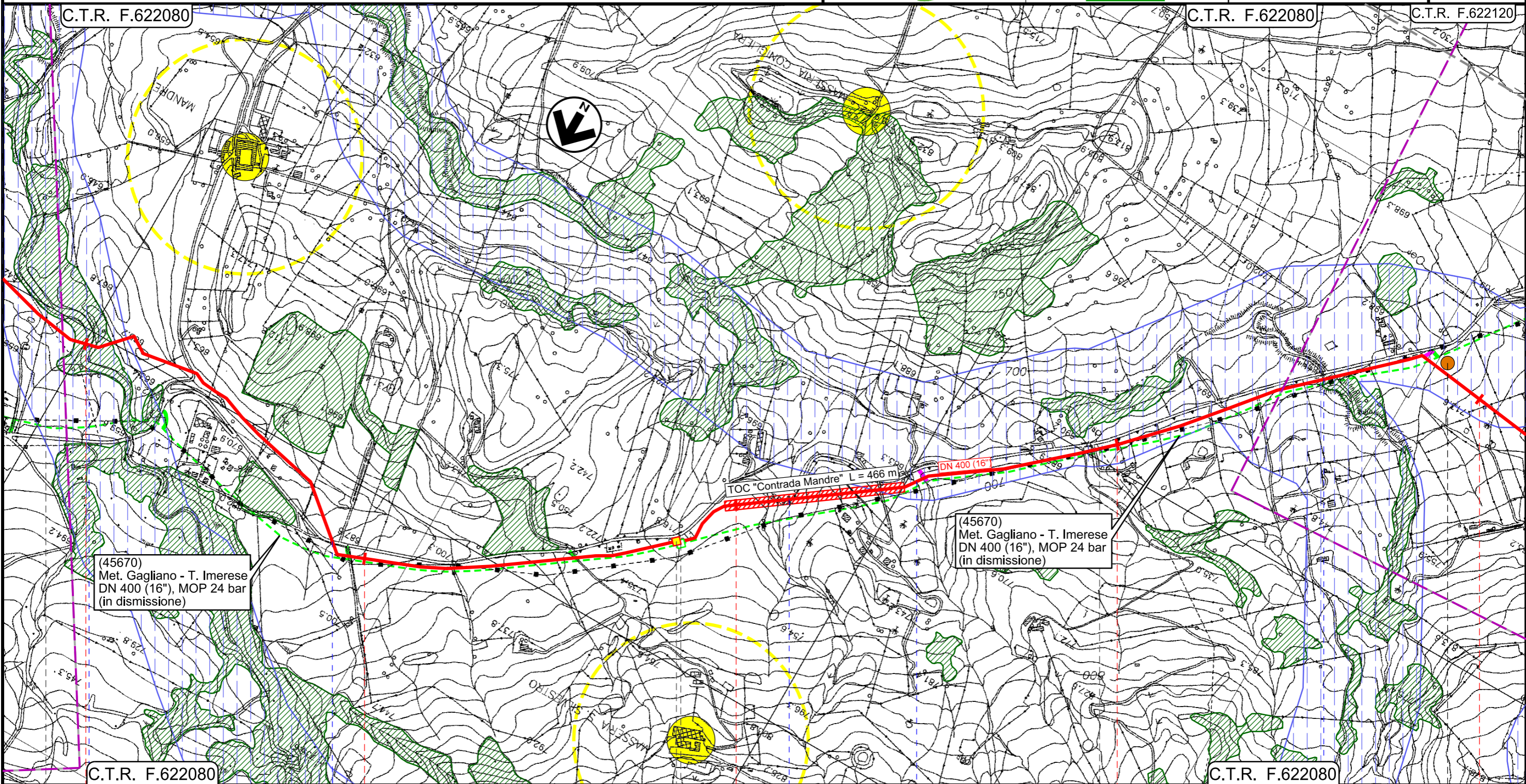


Rifacimento Metanodotto Gagliano - T. Imerese  
DN 400 (16") / DN 300 (12"), DP 75 bar

FASE 2

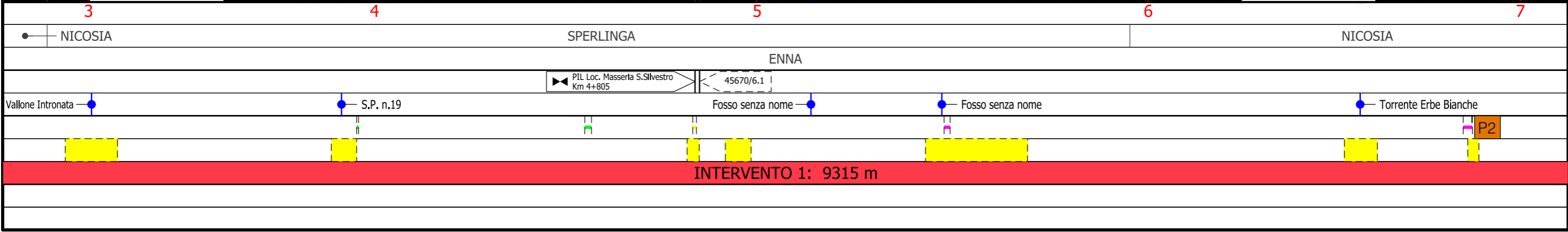
STRUMENTI DI TUTELA E PIANIFICAZIONE NAZIONALI (D.Lgs. 42/04)

00	18/03/2020	EMISSIONE	PAPPALARDO	DI RUSCIO	PEDINI	Foglio <b>3</b>
INDICE	DATA	REVISIONI	ELABORATO	VERIFICATO	APPROVATO	
 			Dis. PG-SN-120		di 20	
			Comm. NR/19188		Scala 1:10000	



(45670)  
Met. Gagliano - T. Imerese  
DN 400 (16"), MOP 24 bar  
(in dismissione)

(45670)  
Met. Gagliano - T. Imerese  
DN 400 (16"), MOP 24 bar  
(in dismissione)



Il presente disegno e' di proprieta' aziendale - La Societa' tutelera' i propri diritti a termine di legge.

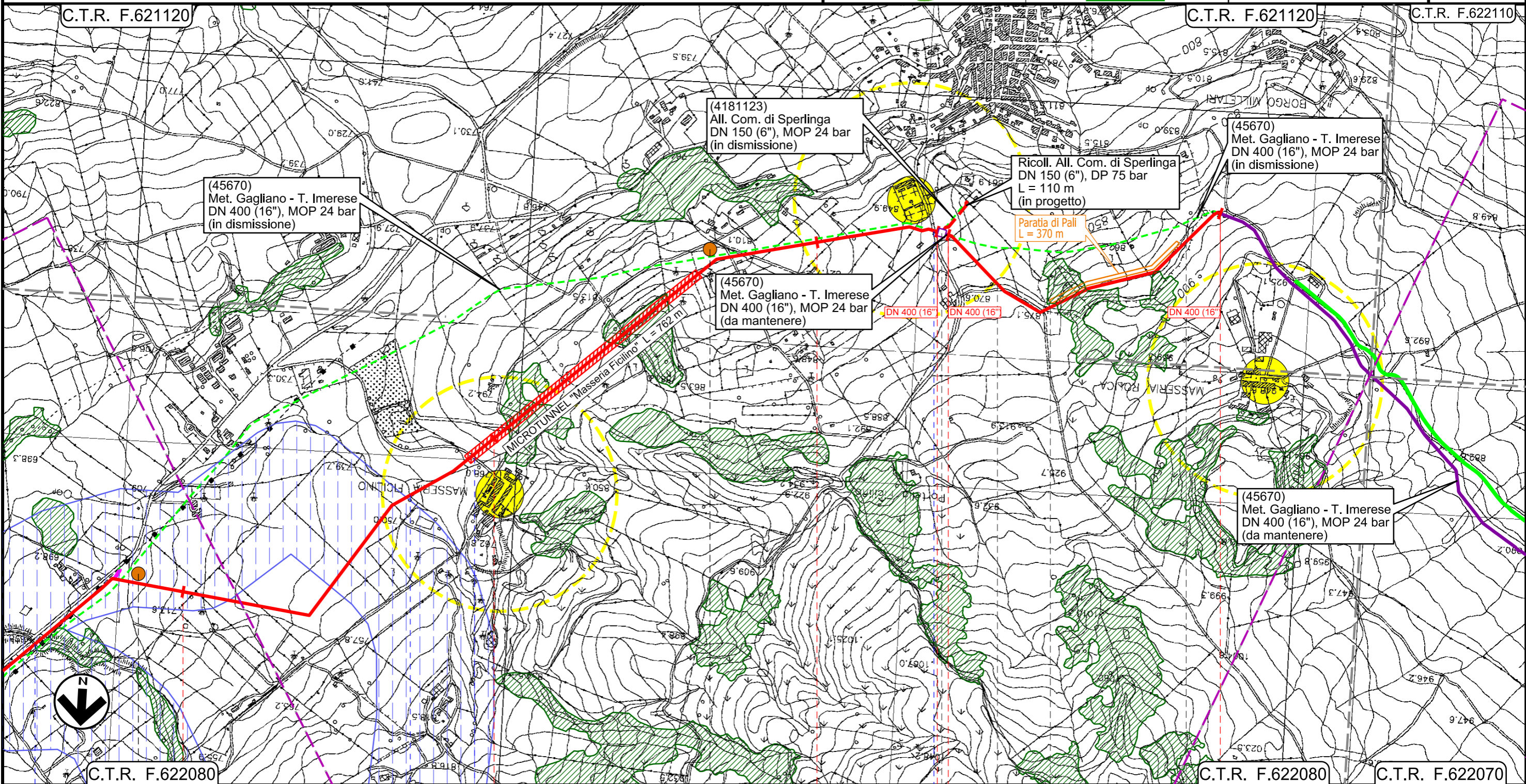


# Rifacimento Metanodotto Gagliano - T. Imerese DN 400 (16") / DN 300 (12"), DP 75 bar

FASE 2

STRUMENTI DI TUTELA E PIANIFICAZIONE NAZIONALI (D.Lgs. 42/04)

00	18/03/2020	EMISSIONE	PAPPALARDO	DI RUSCIO	PEDINI	Foglio <b>4</b>
INDICE	DATA	REVISIONI	ELABORATO	VERIFICATO	APPROVATO	
			Dis. PG-SN-120			di 20
			Comm. NR/19188			Scala 1:10000



Il presente disegno e' di proprieta' aziendale - La Societa' tutelera' i propri diritti a termine di legge.

NICOSIA		GANGI	NICOSIA	GANGI
ENNA		PALERMO	ENNA	PALERMO
<ul style="list-style-type: none"> <li>Torrente Erbe Bianche</li> <li>Torrente Ficilino</li> <li>Strada</li> <li>Str. Comunale</li> </ul>		<ul style="list-style-type: none"> <li>P2</li> <li>P3</li> </ul>		
INTERVENTO 1: 9315 m		INTERVENTO 2: 855 m		
Intervento 1a: 29 m		Intervento 2a: 2350 m		

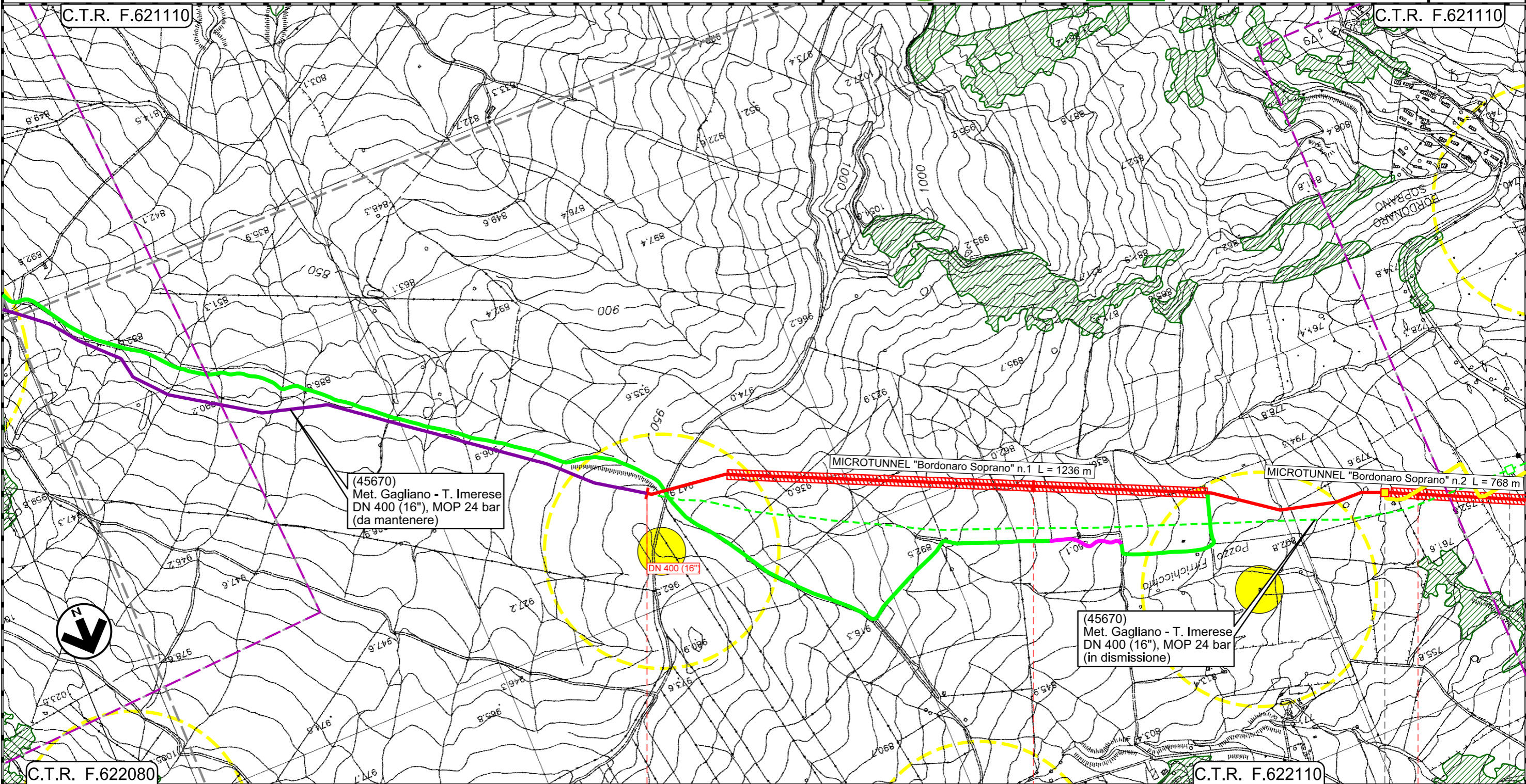


Rifacimento Metanodotto Gagliano - T. Imerese  
DN 400 (16") / DN 300 (12"), DP 75 bar

FASE 2

STRUMENTI DI TUTELA E PIANIFICAZIONE NAZIONALI (D.Lgs. 42/04)

00	18/03/2020	EMISSIONE	PAPPALARDO	DI RUSCIO	PEDINI	Foglio <b>5</b>
INDICE	DATA	REVISIONI	ELABORATO	VERIFICATO	APPROVATO	
			Dis. PG-SN-120			di 20
			Comm. NR/19188			Scala 1:10000



Il presente disegno e' di proprieta' aziendale - La Societa' tutelera' i propri diritti a termine di legge.



0+000		1	2
GANGI			
PALERMO			
			PIL Loc. Bordonaro Soprano Km 14+464
			45670/7.1
Intervento 2a: 2350 m		INTERVENTO 3: 8370 m	

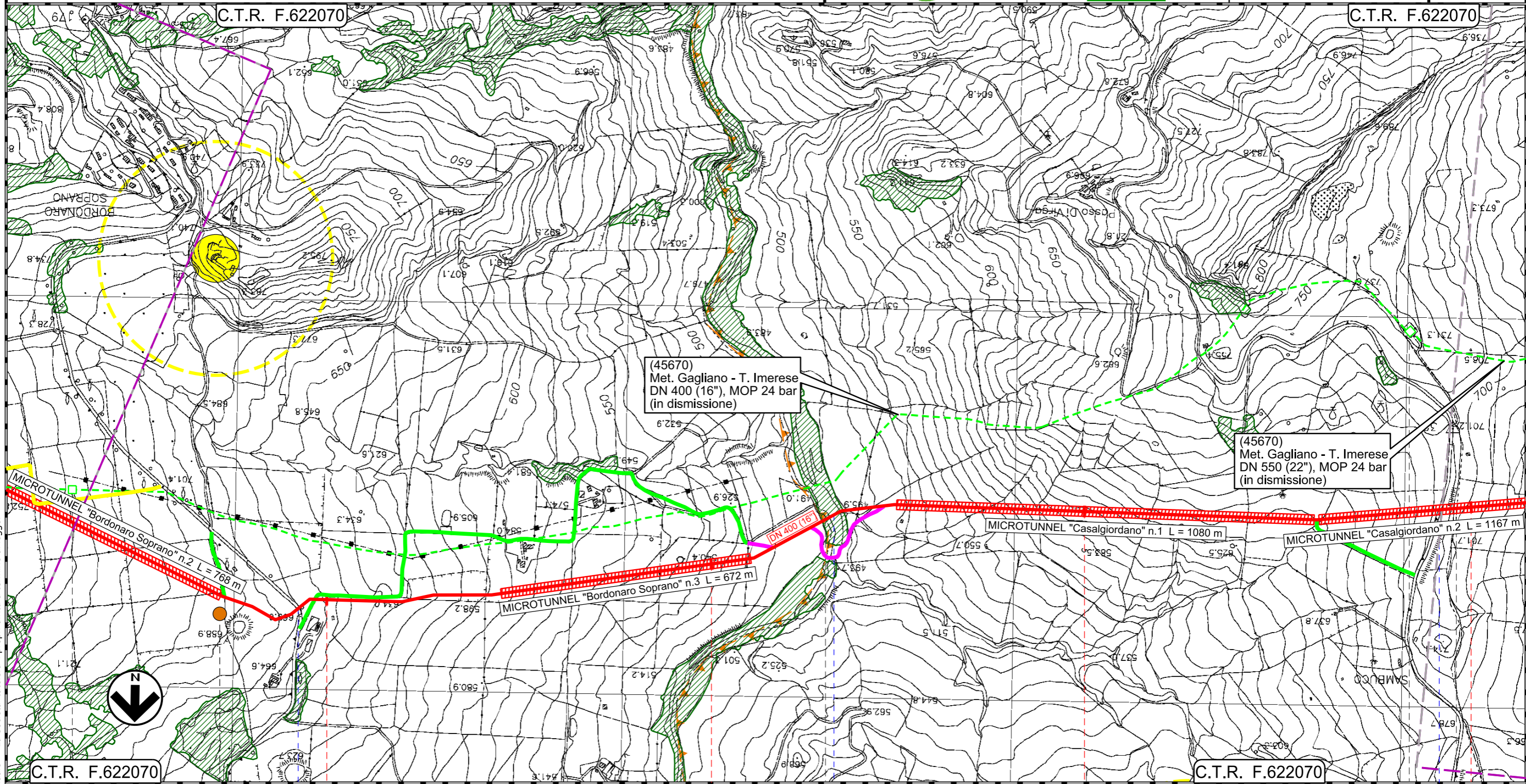


Rifacimento Metanodotto Gagliano - T. Imerese  
DN 400 (16") / DN 300 (12"), DP 75 bar

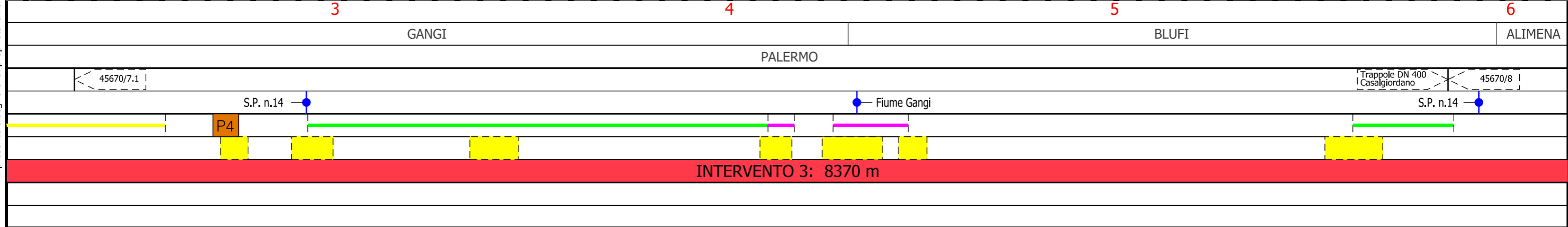
FASE 2

STRUMENTI DI TUTELA E PIANIFICAZIONE NAZIONALI (D.Lgs. 42/04)

00	18/03/2020	EMISSIONE	PAPPALARDO	DI RUSCIO	PEDINI	Foglio <b>6</b>
INDICE	DATA	REVISIONI	ELABORATO	VERIFICATO	APPROVATO	
 			Dis. PG-SN-120			di 20
			Comm. NR/19188			Scala 1:10000



Il presente disegno e' di proprieta' aziendale - La Societa' tutelera' i propri diritti a termine di legge.



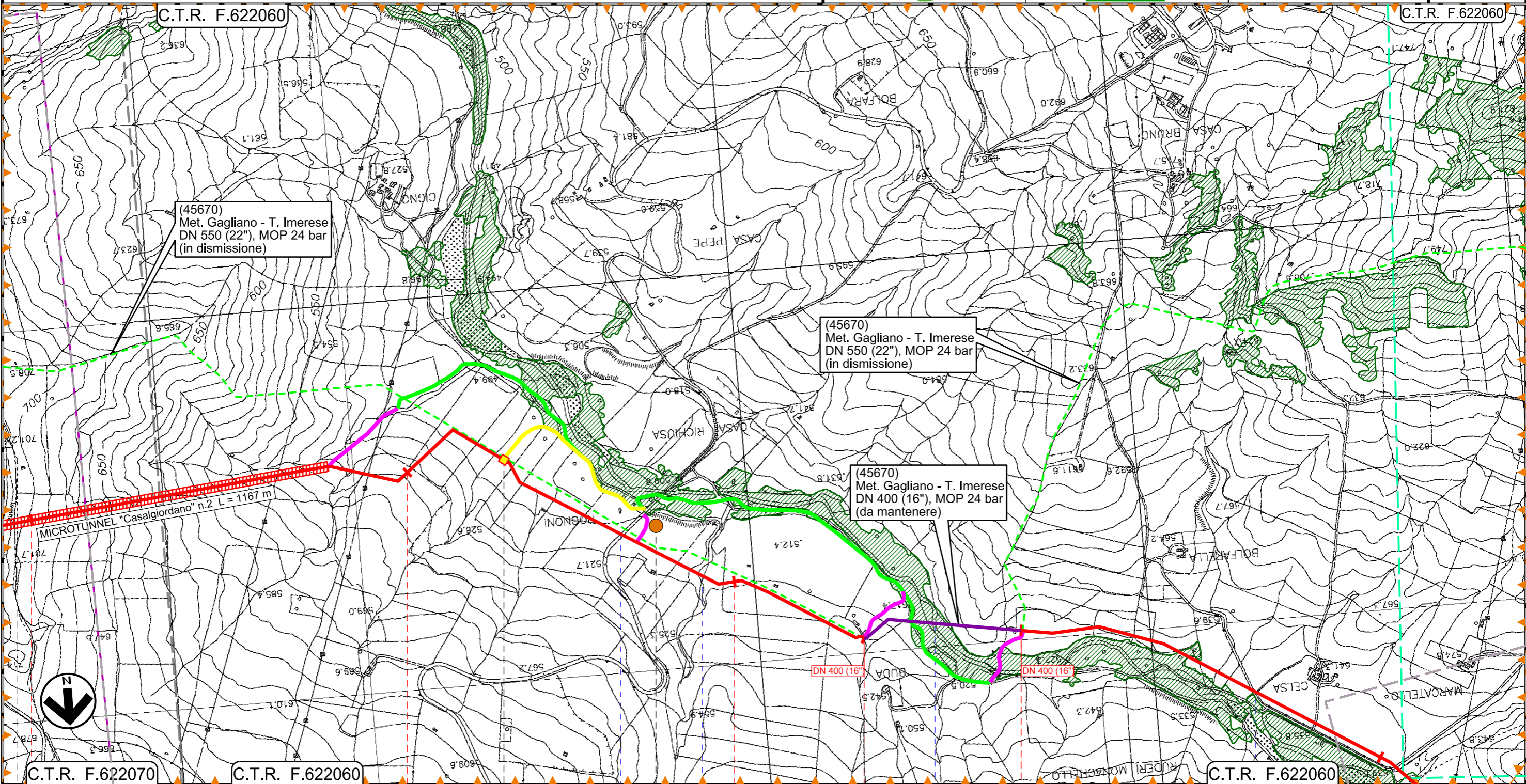


# Rifacimento Metanodotto Gagliano - T. Imerese DN 400 (16") / DN 300 (12"), DP 75 bar

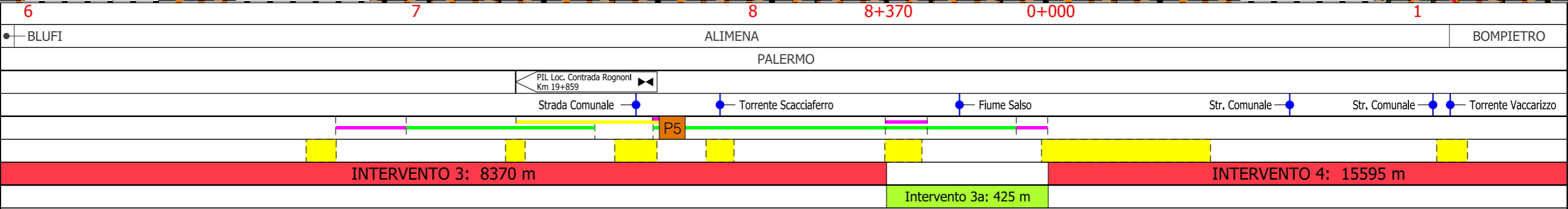
FASE 2

STRUMENTI DI TUTELA E PIANIFICAZIONE NAZIONALI (D.Lgs. 42/04)

00	18/03/2020	EMISSIONE	PAPPALARDO	DI RUSCIO	PEDINI	Foglio <b>7</b>
INDICE	DATA	REVISIONI	ELABORATO	VERIFICATO	APPROVATO	
			Dis. PG-SN-120			di 20
			Comm. NR/19188			Scala 1:10000



Il presente disegno e' di proprieta' aziendale - La Societa' tutelera' i propri diritti a termine di legge.



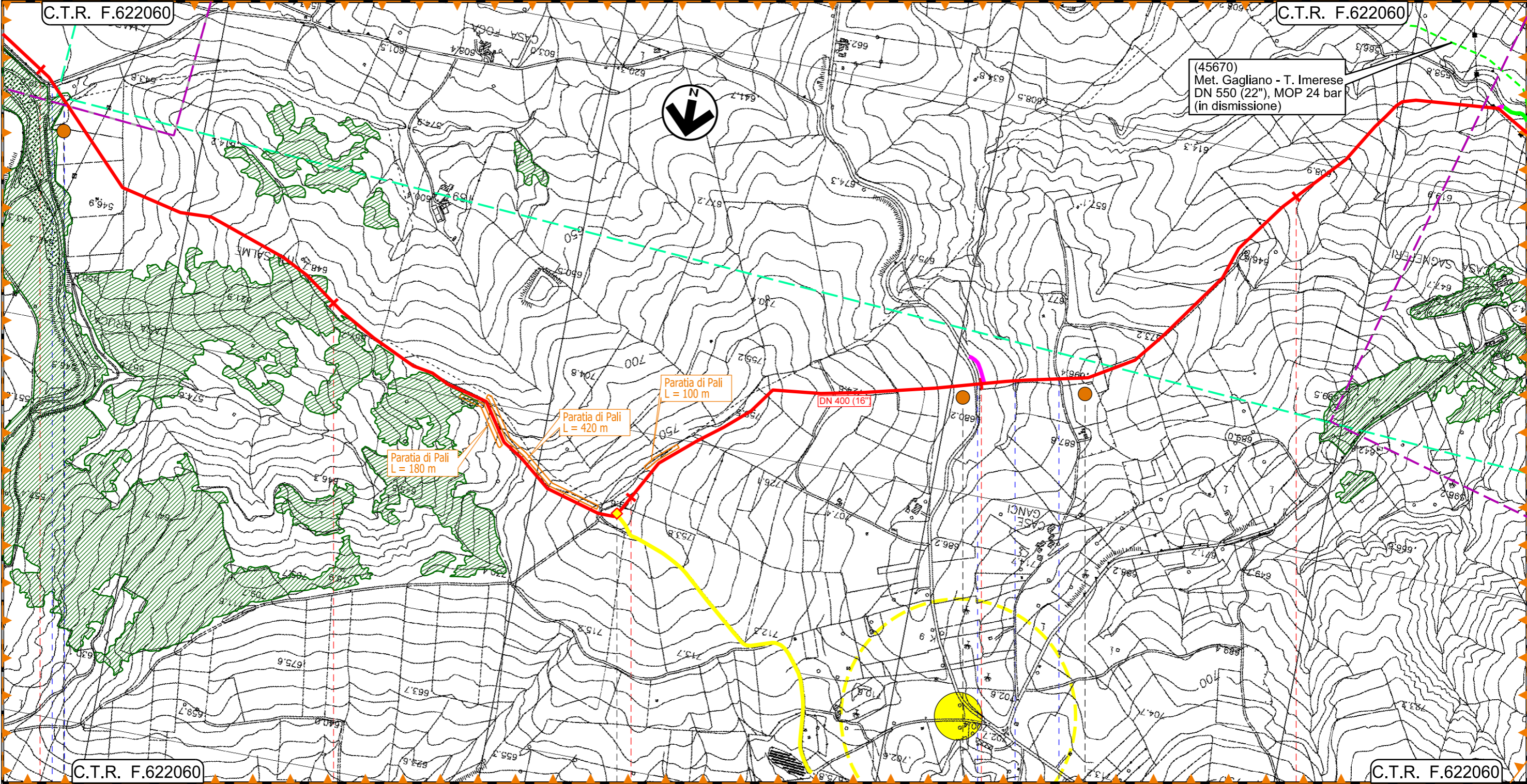


Rifacimento Metanodotto Gagliano - T. Imerese  
DN 400 (16") / DN 300 (12"), DP 75 bar

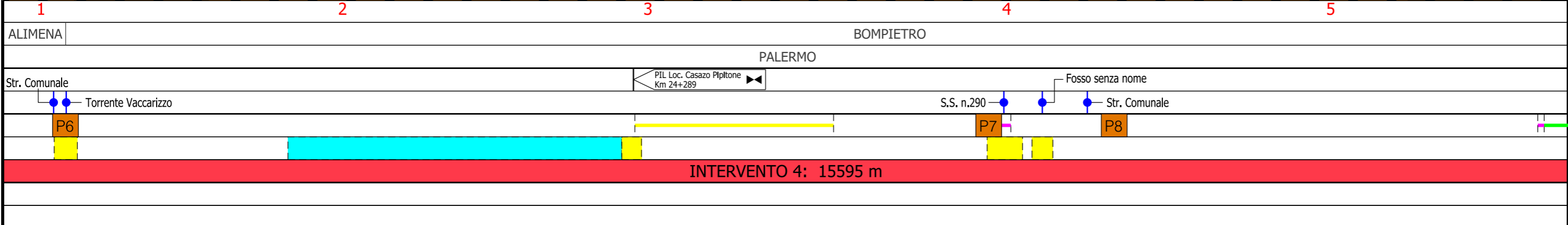
FASE 2

STRUMENTI DI TUTELA E PIANIFICAZIONE NAZIONALI (D.Lgs. 42/04)

00	18/03/2020	EMISSIONE	PAPPALARDO	DI RUSCIO	PEDINI	Foglio <b>8</b>
INDICE	DATA	REVISIONI	ELABORATO	VERIFICATO	APPROVATO	
			Dis. PG-SN-120			di 20
			Comm. NR/19188			Scala 1:10000



Il presente disegno e' di proprieta' aziendale - La Societa' tutelera' i propri diritti a termine di legge.



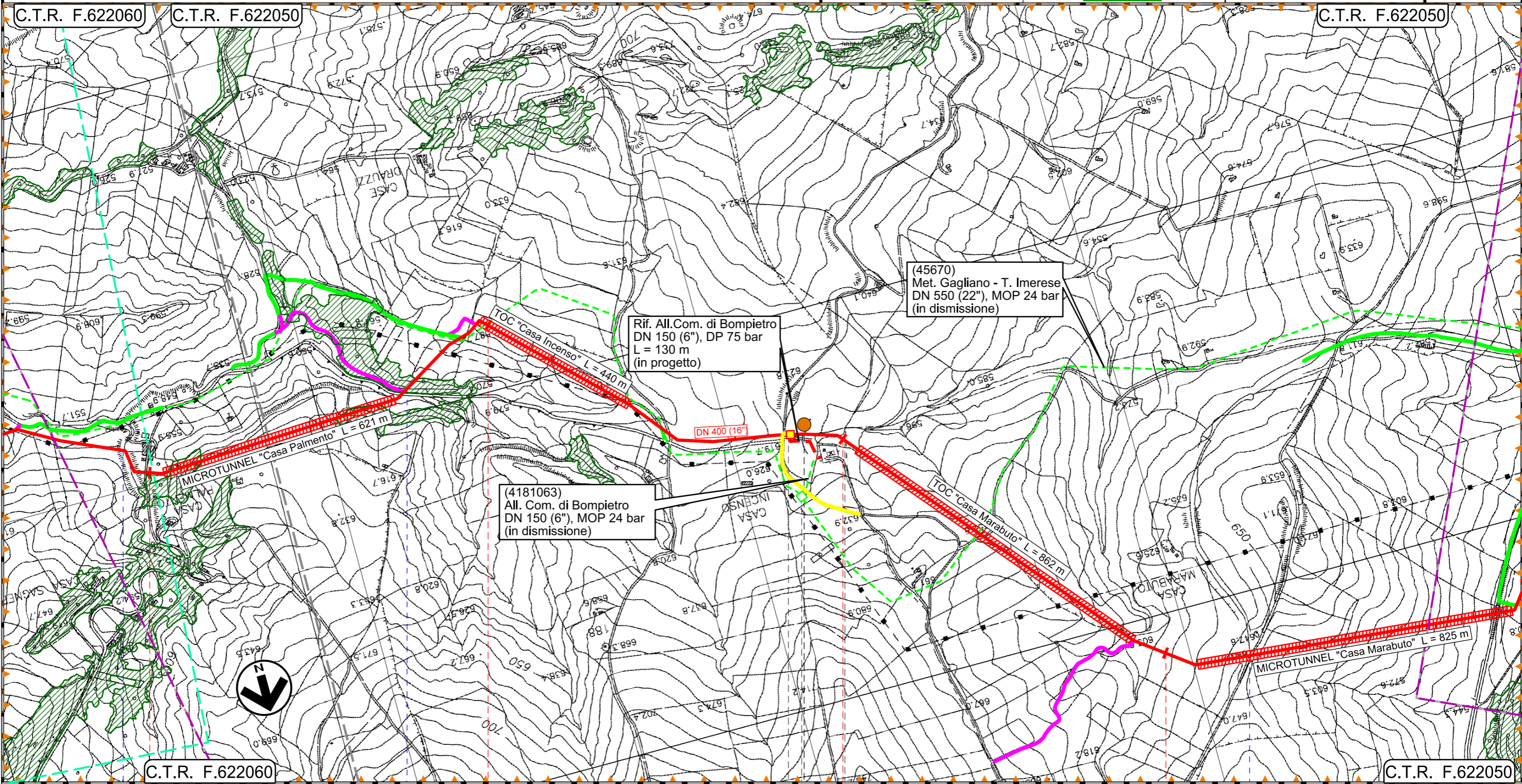


Rifacimento Metanodotto Gagliano - T. Imerese  
DN 400 (16") / DN 300 (12"), DP 75 bar

FASE 2

STRUMENTI DI TUTELA E PIANIFICAZIONE NAZIONALI (D.Lgs. 42/04)

00	18/03/2020	EMISSIONE	PAPPALARDO	DI RUSCIO	PEDINI	Foglio <b>9</b>
INDICE	DATA	REVISIONI	ELABORATO	VERIFICATO	APPROVATO	
			Dis. PG-SN-120			di 20
			Comm. NR/19188			Scala 1:10000



Il presente disegno e' di proprieta' aziendale - La Societa' tutelera' i propri diritti a termine di legge.

C.T.R. F.622060

C.T.R. F.622050

6 7 8 9

BOMPIETRO

BLUFI

PALERMO

PIDI Loc. Casa Incenso Km 29+204  
 45670/9 4181063/1

Fosso senza nome  
 Rio Sagneferi  
 S.P. n.138

P9

INTERVENTO 4: 15595 m





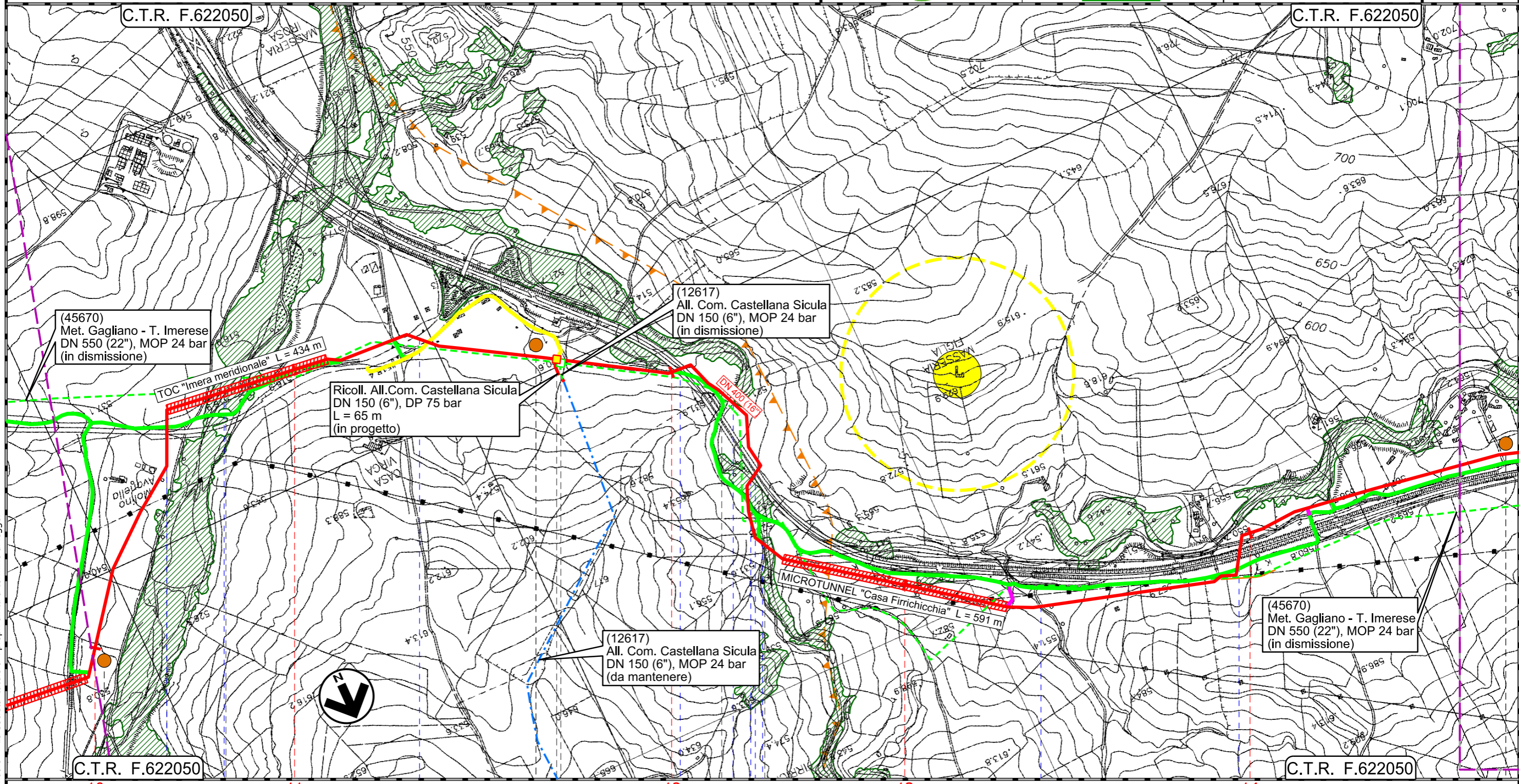
# Rifacimento Metanodotto Gagliano - T. Imerese

## DN 400 (16") / DN 300 (12"), DP 75 bar

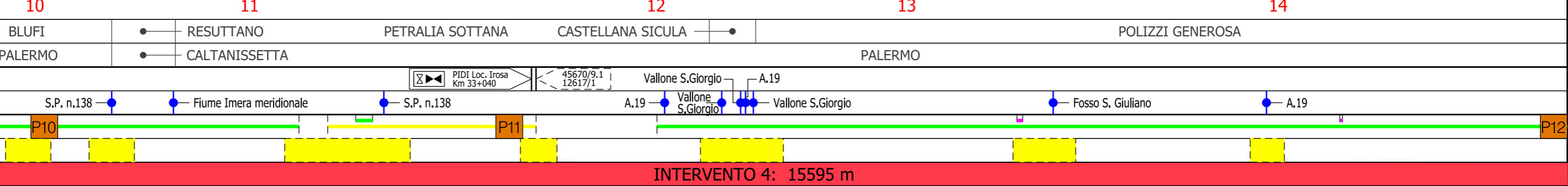
FASE 2

STRUMENTI DI TUTELA E PIANIFICAZIONE NAZIONALI (D.Lgs. 42/04)

00	18/03/2020	EMISSIONE	PAPPALARDO	DI RUSCIO	PEDINI	Foglio <b>10</b> di 20 Scala 1:10000
INDICE	DATA	REVISIONI	ELABORATO	VERIFICATO	APPROVATO	
 			Dis. PG-SN-120			
			Comm. NR/19188			



Il presente disegno e' di proprieta' aziendale - La Societa' tutelera' i propri diritti a termine di legge.



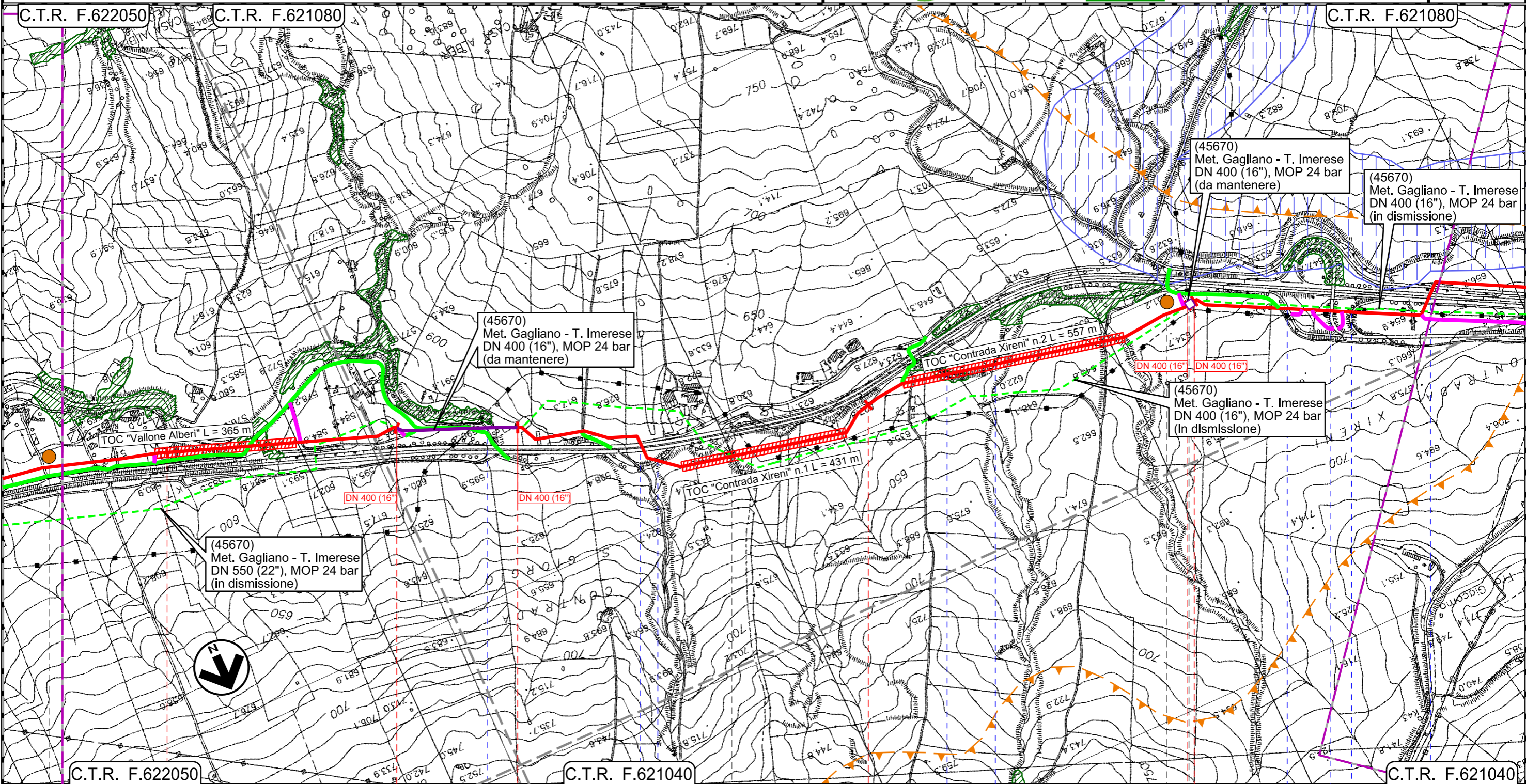


# Rifacimento Metanodotto Gagliano - T. Imerese DN 400 (16") / DN 300 (12"), DP 75 bar

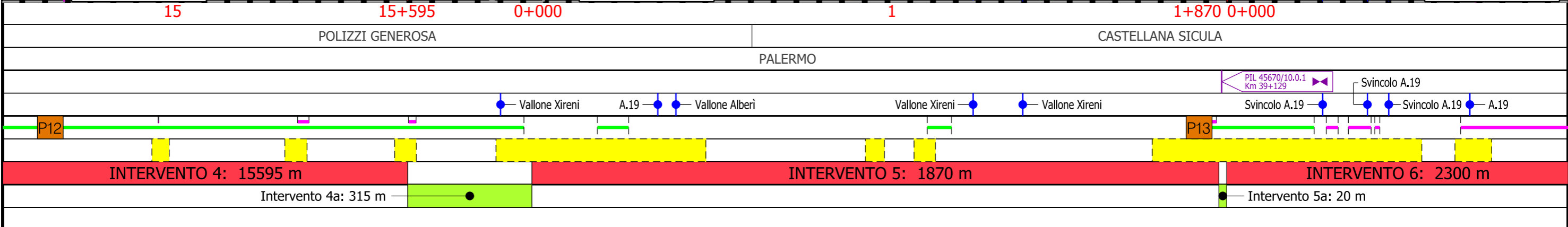
FASE 2

STRUMENTI DI TUTELA E PIANIFICAZIONE NAZIONALI (D.Lgs. 42/04)

00	18/03/2020	EMISSIONE	PAPPALARDO	DI RUSCIO	PEDINI	Foglio <b>11</b>
INDICE	DATA	REVISIONI	ELABORATO	VERIFICATO	APPROVATO	
			Dis. PG-SN-120			di 20
			Comm. NR/19188			Scala 1:10000



Il presente disegno e' di proprieta' aziendale - La Societa' tutelera' i propri diritti a termine di legge.





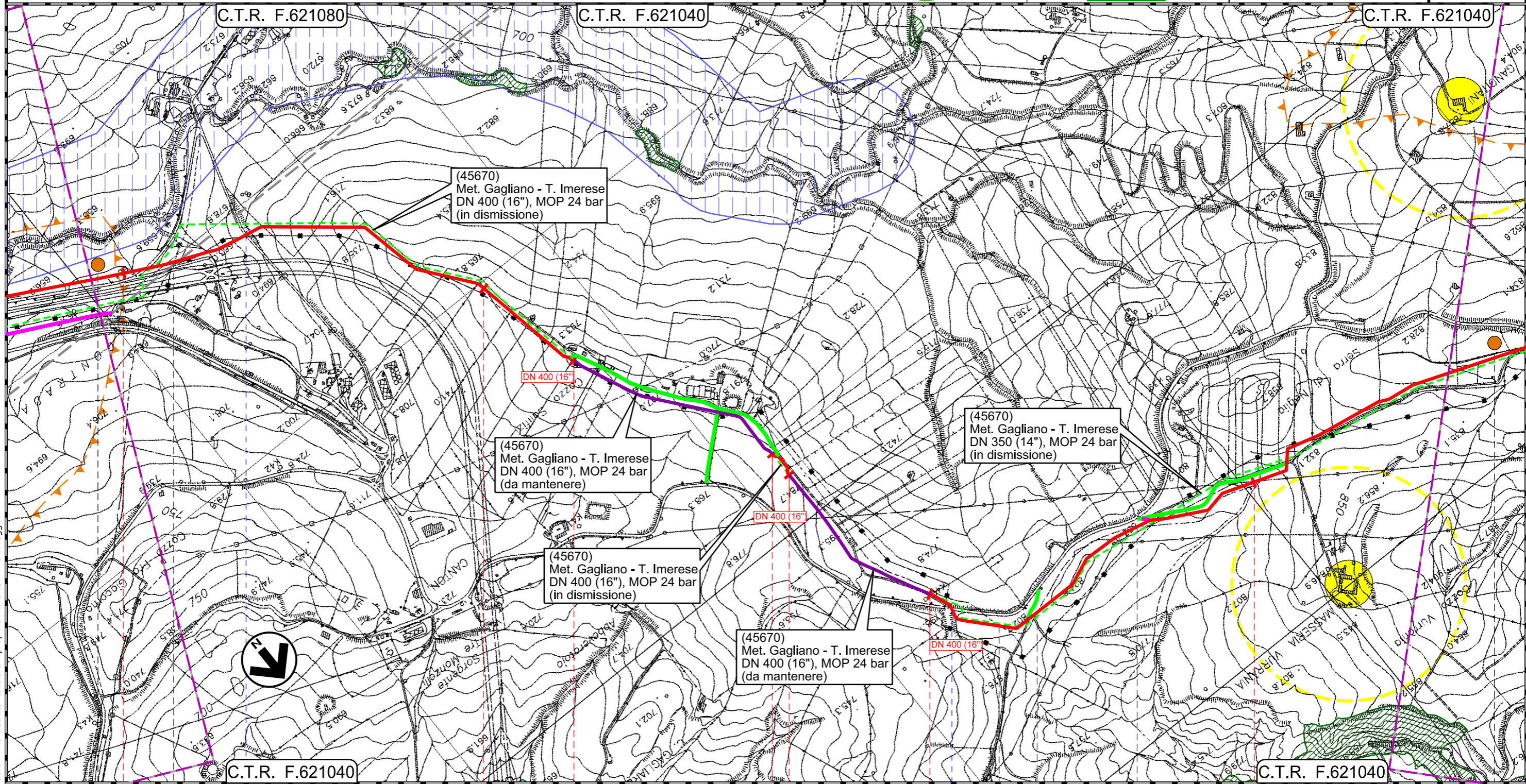
# Rifacimento Metanodotto Gagliano - T. Imerese

## DN 400 (16") / DN 300 (12"), DP 75 bar

FASE 2

STRUMENTI DI TUTELA E PIANIFICAZIONE NAZIONALI (D.Lgs. 42/04)

00	18/03/2020	EMISSIONE	PAPPALARDO	DI RUSCIO	PEDINI	Foglio <b>12</b>
INDICE	DATA	REVISIONI	ELABORATO	VERIFICATO	APPROVATO	
						di 20
						Scala 1:10000
						Dis. PG-SN-120
						Comm. NR/19188



Il presente disegno e' di proprieta' aziendale - La Societa' tutelera i propri diritti a termine di legge.

CASTELLANA SICULA	POLIZZI GENEROSA	PALERMO	CALTAVUTURO	POLIZZI GENEROSA	CALTAVUTURO
INTERVENTO 6: 2300 m		INTERVENTO 7: 75 m	INTERVENTO 8: 4415 m		
		Intervento 6a: 584 m	Intervento 7a: 490 m		

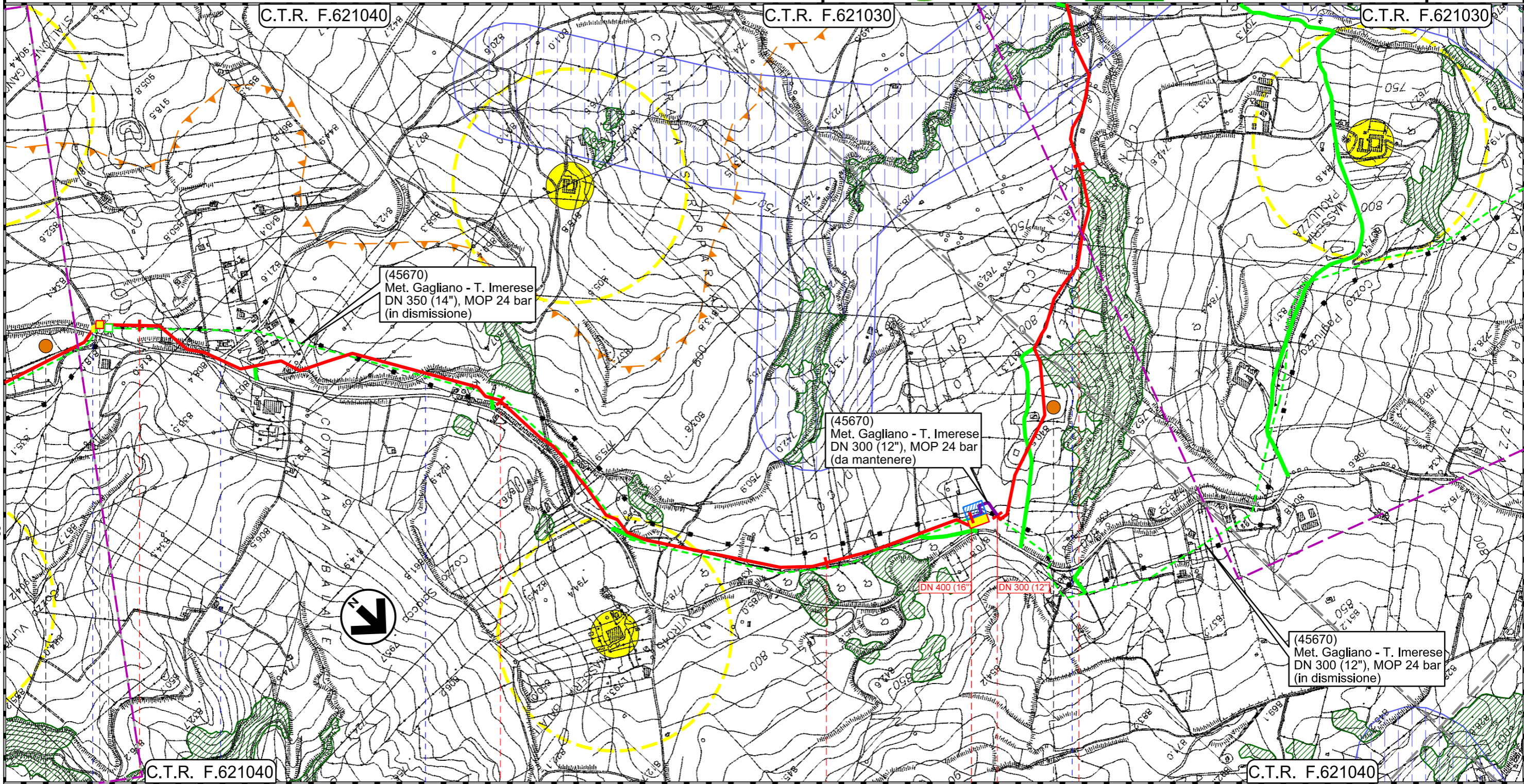


Rifacimento Metanodotto Gagliano - T. Imerese  
DN 400 (16") / DN 300 (12"), DP 75 bar

FASE 2

STRUMENTI DI TUTELA E PIANIFICAZIONE NAZIONALI (D.Lgs. 42/04)

00	18/03/2020	EMISSIONE	PAPPALARDO	DI RUSCIO	PEDINI	Foglio <b>13</b>
INDICE	DATA	REVISIONI	ELABORATO	VERIFICATO	APPROVATO	
			Dis. PG-SN-120			di 20
			Comm. NR/19188			Scala 1:10000



Il presente disegno e' di proprieta' aziendale - La Societa' tutela i propri diritti a termine di legge.

CALTAVUTURO  
PALERMO

PTL Loc. Contrada Balate Km 44+493

Stazione L/R DN 400 Loc. Caltavuturo Km 47+008

Trappole DN 300 Caltavuturo 45670/10.2

S.S. n.120

Strada Vic.le Cirosa

Torrente Vigne del Medico

Torrente Vigne del Medico

P15

P16

INTERVENTO 8: 4415 m

Intervento 8a: 120 m



INTERVENTO 9: 14015 m

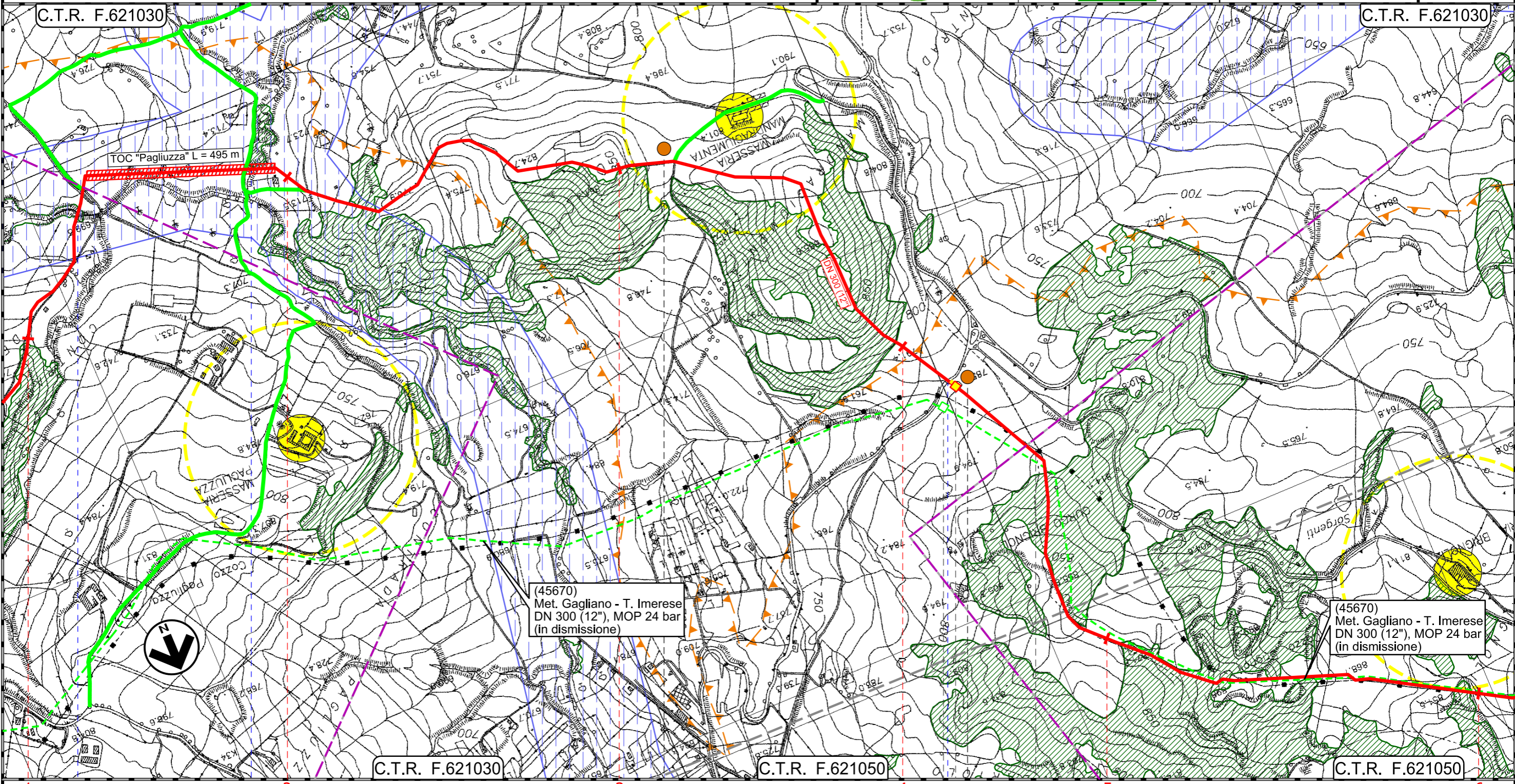


Rifacimento Metanodotto Gagliano - T. Imerese  
DN 400 (16") / DN 300 (12"), DP 75 bar

FASE 2

STRUMENTI DI TUTELA E PIANIFICAZIONE NAZIONALI (D.Lgs. 42/04)

00	18/03/2020	EMISSIONE	PAPPALARDO	DI RUSCIO	PEDINI	Foglio
INDICE	DATA	REVISIONI	ELABORATO	VERIFICATO	APPROVATO	14
 						di
Dis. PG-SN-120						20
Comm. NR/19188						Scala
						1:10000



Il presente disegno e' di proprieta' aziendale - La Societa' tutelera' i propri diritti a termine di legge.

CALTAVUTURO

PALERMO

SCLAFANI BAGNI

45670/11.1  
PIL Loc. Gurgo Brignoli  
Km 51+303

● Torrente Vigne del Medico ● Fosso senza nome

● S.P. n.8

P17

P18


INTERVENTO 9: 14015 m

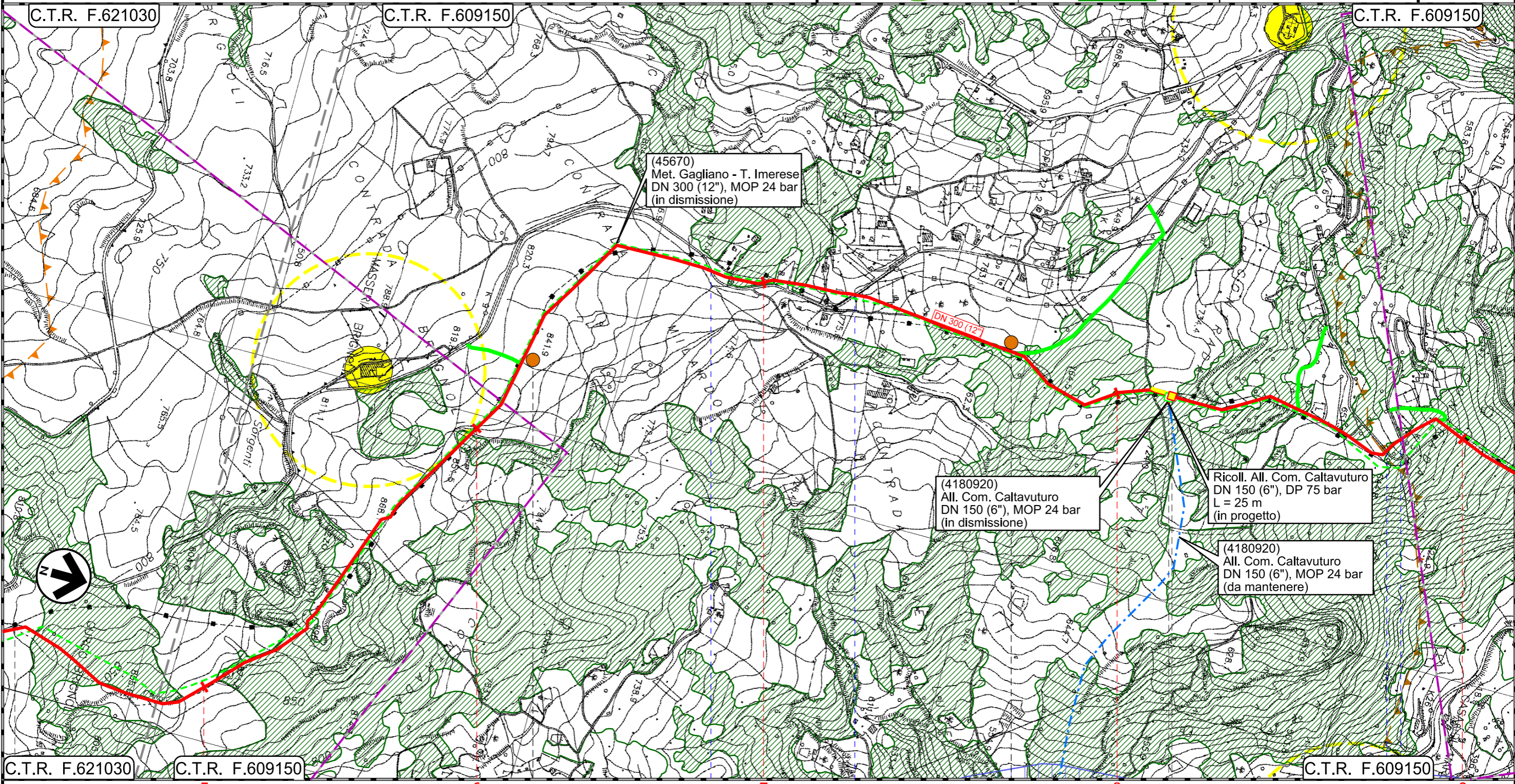


Rifacimento Metanodotto Gagliano - T. Imerese  
DN 400 (16") / DN 300 (12"), DP 75 bar

FASE 2

STRUMENTI DI TUTELA E PIANIFICAZIONE NAZIONALI (D.Lgs. 42/04)

00	18/03/2020	EMISSIONE	PAPPALARDO	DI RUSCIO	PEDINI	Foglio <b>15</b> di 20 Scala 1:10000
INDICE	DATA	REVISIONI	ELABORATO	VERIFICATO	APPROVATO	
 			Dis. PG-SN-120			
			Comm. NR/19188			



Il presente disegno e' di proprieta' aziendale - La Societa' tutelera' i propri diritti a termine di legge.



C.T.R. F.621030	C.T.R. F.609150	C.T.R. F.609150	C.T.R. F.609150
CALTAVUTURO		SCLAFANI BAGNI	
PALERMO			
S.P. n.58		S.P. n.58	
P19		P20	
INTERVENTO 9: 14015 m			
45670/12 4180920/1		PIDI Loc. Contrada Mintima Km 55+278	

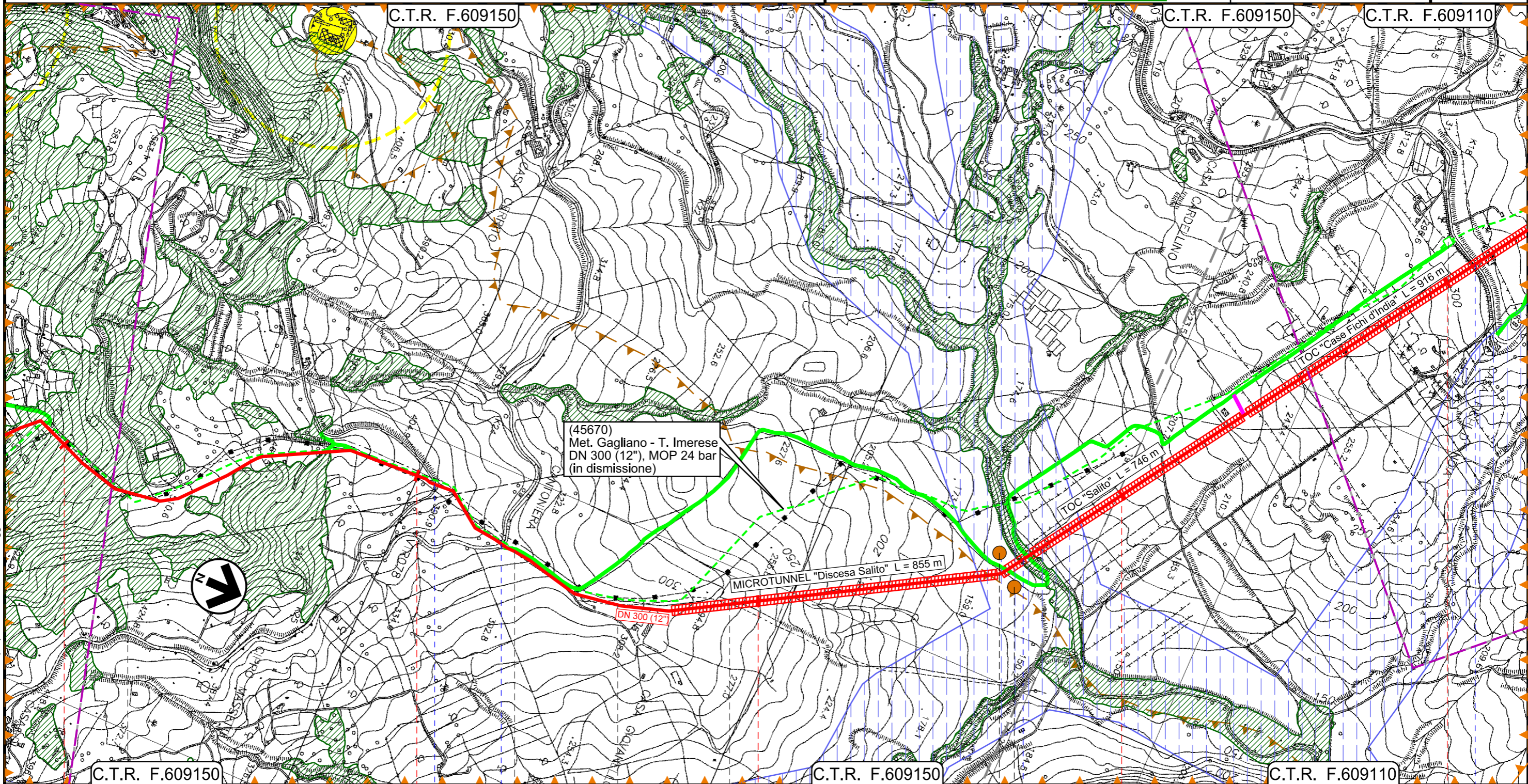


Rifacimento Metanodotto Gagliano - T. Imerese  
DN 400 (16") / DN 300 (12"), DP 75 bar

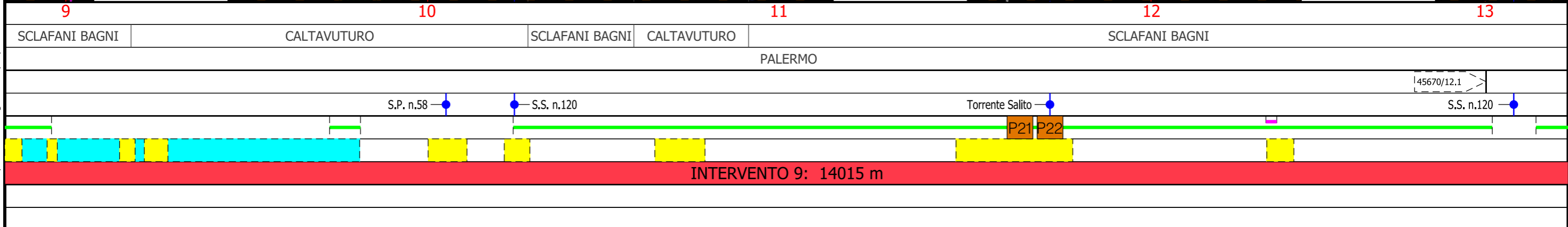
FASE 2

STRUMENTI DI TUTELA E PIANIFICAZIONE NAZIONALI (D.Lgs. 42/04)

00	18/03/2020	EMISSIONE	PAPPALARDO	DI RUSCIO	PEDINI	Foglio <b>16</b>
INDICE	DATA	REVISIONI	ELABORATO	VERIFICATO	APPROVATO	di 20
 						Scala 1:10000
Dis. PG-SN-120						
Comm. NR/19188						



Il presente disegno e' di proprieta' aziendale - La Societa' tutelera' i propri diritti a termine di legge.





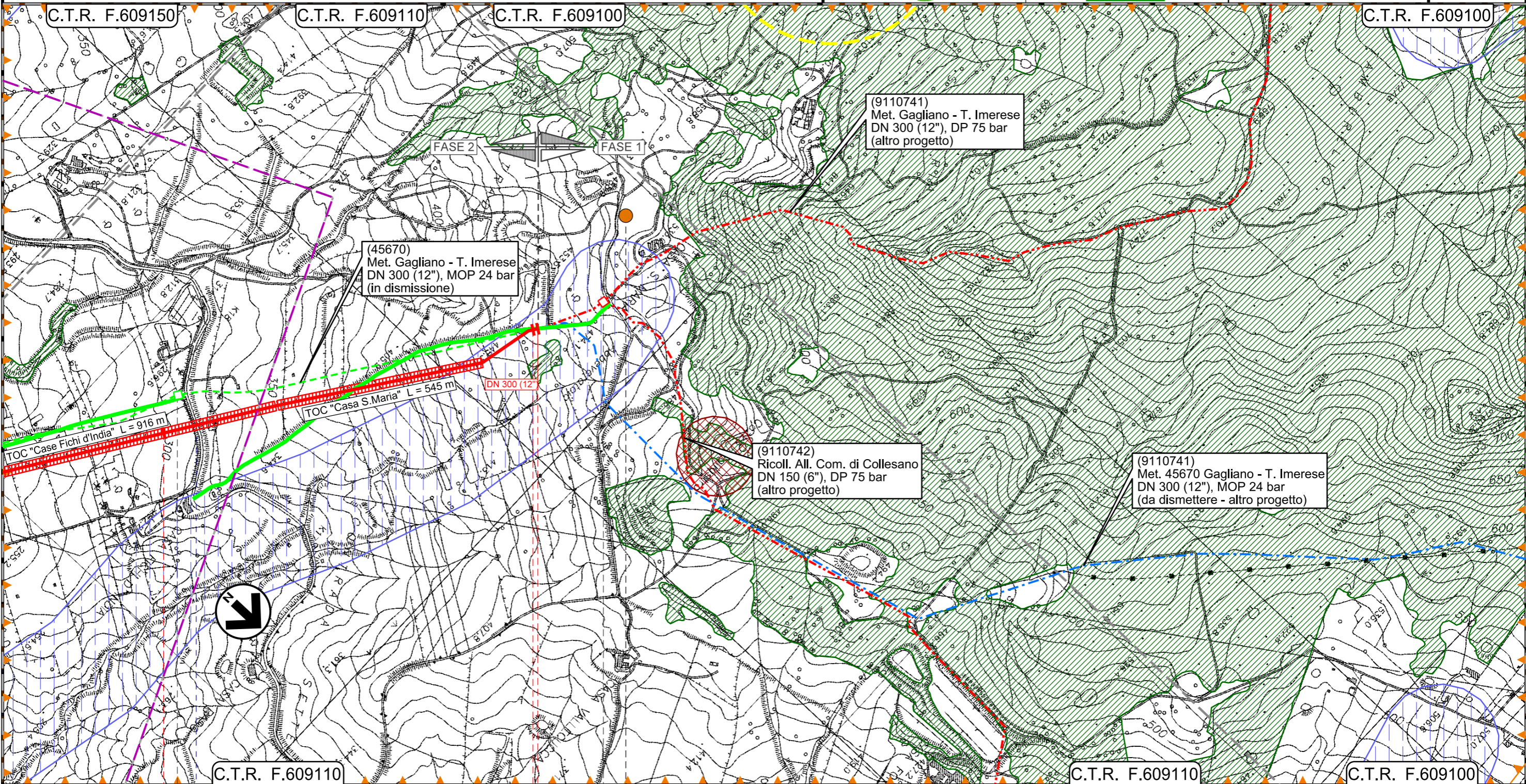


Rifacimento Metanodotto Gagliano - T. Imerese  
DN 400 (16") / DN 300 (12"), DP 75 bar

FASE 2

STRUMENTI DI TUTELA E PIANIFICAZIONE NAZIONALI (D.Lgs. 42/04)

00	18/03/2020	EMISSIONE	PAPPALARDO	DI RUSCIO	PEDINI	Foglio <b>17</b> di 20 Scala 1:10000
INDICE	DATA	REVISIONI	ELABORATO	VERIFICATO	APPROVATO	
 			Dis. PG-SN-120			
			Comm. NR/19188			



Il presente disegno e' di proprieta' aziendale - La Societa' tutelera' i propri diritti a termine di legge.

13 14 14+015

SCLAFANI BAGNI

PALERMO

45670/12.1 S.S. n.120 PIDI Loc. Contrada S.Maria Km 61+143 4105817/1

INTERVENTO 9: 14015 m

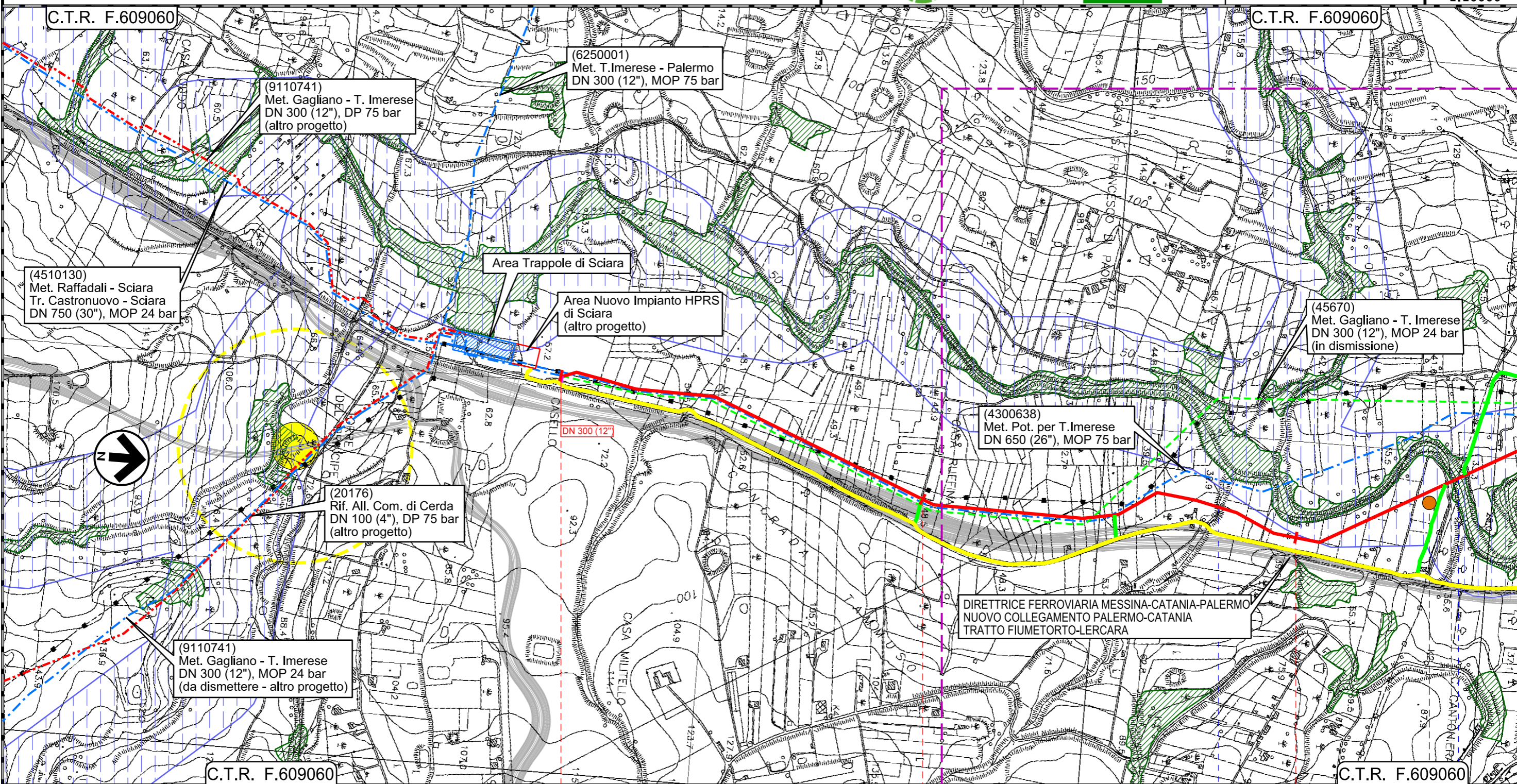


Rifacimento Metanodotto Gagliano - T. Imerese  
DN 400 (16") / DN 300 (12"), DP 75 bar

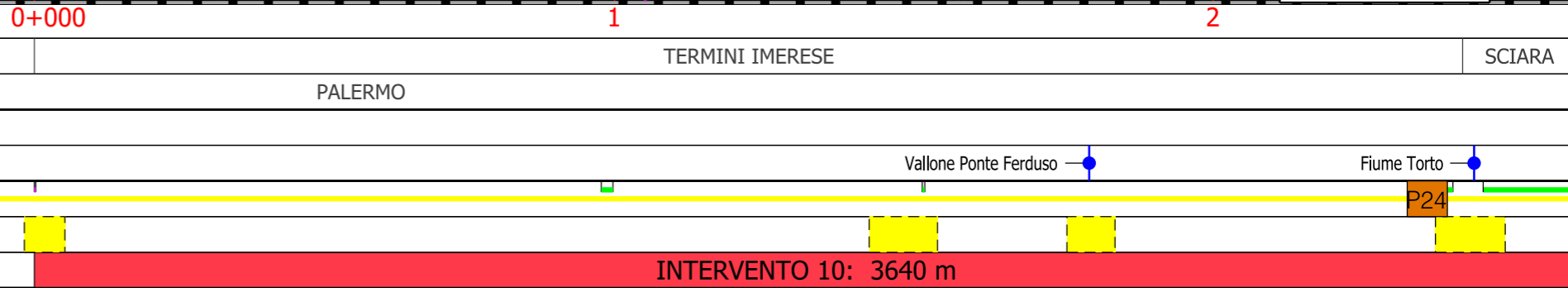
FASE 2

STRUMENTI DI TUTELA E PIANIFICAZIONE NAZIONALI (D.Lgs. 42/04)

00	18/03/2020	EMISSIONE	PAPPALARDO	DI RUSCIO	PEDINI	Foglio <b>18</b> di 20 Scala 1:10000
INDICE	DATA	REVISIONI	ELABORATO	VERIFICATO	APPROVATO	
			Dis. PG-SN-120			
			Comm. NR/19188			



Il presente disegno e' di proprieta' aziendale - La Societa' tutelera' i propri diritti a termine di legge.



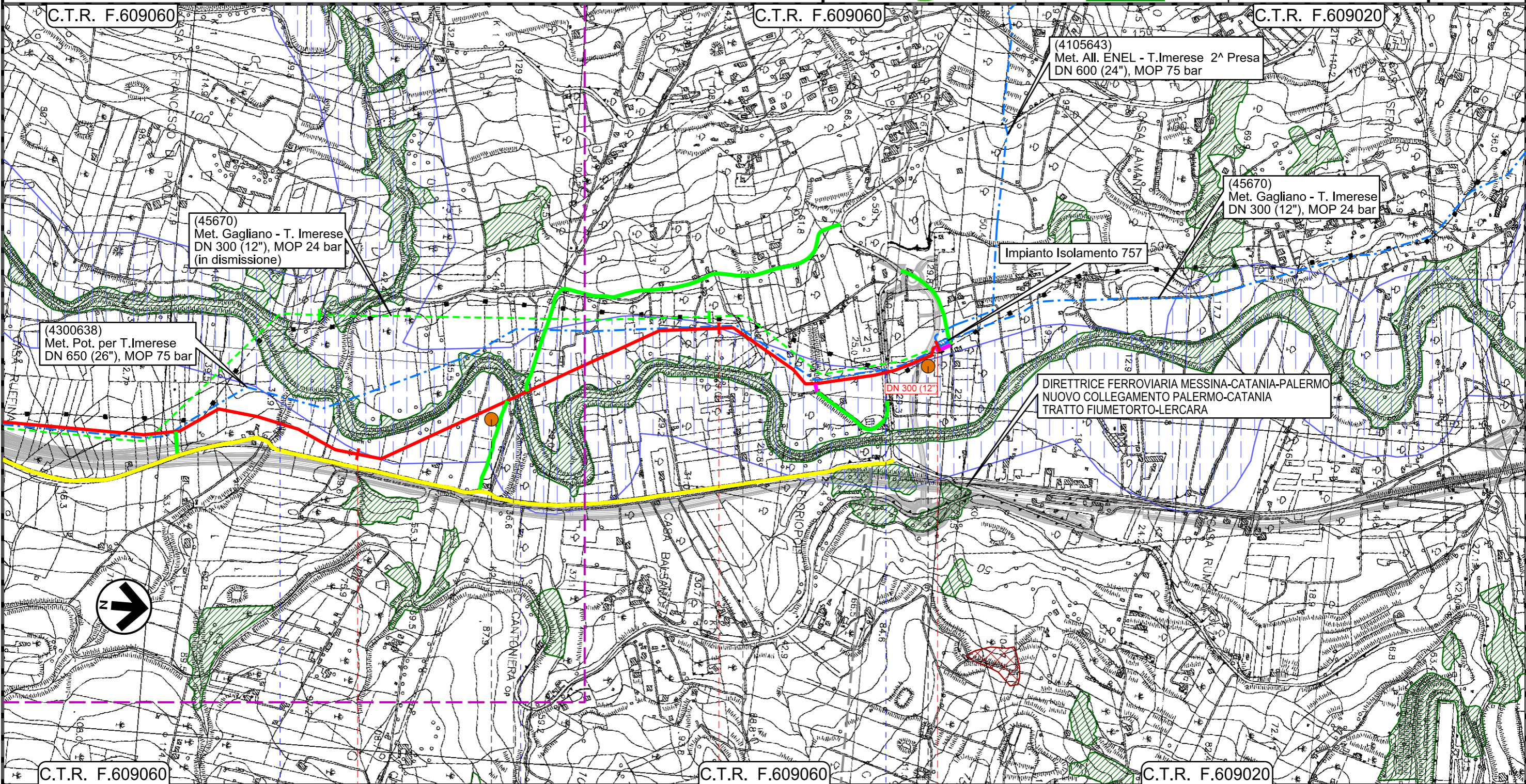


Rifacimento Metanodotto Gagliano - T. Imerese  
DN 400 (16") / DN 300 (12"), DP 75 bar

FASE 2

STRUMENTI DI TUTELA E PIANIFICAZIONE NAZIONALI (D.Lgs. 42/04)

00	18/03/2020	EMISSIONE	PAPPALARDO	DI RUSCIO	PEDINI	Foglio <b>19</b> di 20 Scala 1:10000
INDICE	DATA	REVISIONI	ELABORATO	VERIFICATO	APPROVATO	
			Dis. PG-SN-120			
			Comm. NR/19188			



Il presente disegno e' di proprieta' aziendale - La Societa' tutelera' i propri diritti a termine di legge.





00	18/03/2020	EMISSIONE	PAPPALARDO	DI RUSCIO	PEDINI	Foglio <b>20</b> di 20 Scala 1:10000
INDICE	DATA	REVISIONI	ELABORATO	VERIFICATO	APPROVATO	
 			Dis. PG-SN-120			
			Comm. NR/19188			

LEGENDA

SIMBOLOGIA CARTOGRAFICA

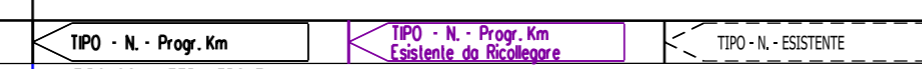




- |  |  |  |   |
|--|--|--|---|
|  | Metanodotto in progetto  |  | Impianti di linea in progetto   |
|  | Metanodotto in esercizio da ricollegare                            |  | Impianti di opere connesse in progetto                                  |
|  | Metanodotti in progetto (altre opere)                              |  | Impianti di linea da porre fuori esercizio e recuperare                 |
|  | Metanodotto e opere connesse da porre fuori esercizio e recuperare |  | Impianti di linea in esercizio  |
|  | Metanodotti in esercizio   |  | Impianti esistenti da ricollegare                                       |
|  | Altre condotte di terzi  |  | Gallerie, Tunnel, Mini-Microtunnel, Raise Boring, T.O.C. e Direct Pipe. |
|  | Opere connesse in progetto   |  | Piazzola di stoccaggio tubazioni  |
|  | Aree impianti stacco-terminale in progetto                         |  | Depositi temporanei   |
|  | Aree impianti stacco-terminale esistenti                           |  | Strada di accesso all'impianto  |
|  | Limite sovrapposizione fogli                                       |  | Adeguamento strade esistenti  |
|  |  |  | Strade di accesso provvisorio   |
|  |  |  | Nuova viabilita'  |

SIMBOLOGIA MECCANICA

- |  |  |
|--|--|
|  | Punto di intercettazione di linea (P.I.L.)                                       |
|  | Punto di intercettazione di derivazione importante (P.I.D.I.)                    |
|  | Punto di intercettazione di derivazione semplice con stacco da P.I.L. (P.I.D.S.) |
|  | Punto di intercettazione e derivazione semplice con stacco da Linea (P.I.D.S.)   |
|  | Punto di intercettazione con discaggio di allacciamento (P.I.D.A.)               |
|  | Punto predisposto per il discaggio di allacciamento (P.P.D.A.)                   |
|  | Punto di sezionamento elettrico terminale (P.S.E.T.)                             |
|  | Stazione predisposta per lancio e ricevimento PIG                                |
|  | Impianto di riduzione/regolazione della pressione                                |

LEGENDA TEMATICA

- |  |  |   |
|--|--|---|
|  | Aree di notevole interesse pubblico              | (art.136, D.Lgs. 42/04)                   |
|  | Parchi Nazionali                                 | (Lett. f, art.142, D.Lgs. 42/04)          |
|  | Territori coperti da boschi e foreste            | (Lett. g, comma 1, art.142, D.Lgs. 42/04) |
|  | Fascia di rispetto dei corsi d'acqua             | (Lett. c, comma 1, art.142, D.Lgs. 42/04) |
|  | Zone di interesse archeologico                   | (Lett. m, comma 1, art.142, D.Lgs. 42/04) |
|  | Aree di rispetto di 300 m dei beni paesaggistici | ( ex art.143, D.Lgs 42/04)                |

Progressiva chilometrica	N.
Comuni	
Province	
Impianti	
Attraversamenti	
Strade - Piste - Piazzole tubazioni	
Fascia di lavoro	
Interventi	
Tratti Esistenti da Ricollegare e Posa Polifora	